

ΘΕΜΑ

**ΤΟΥΡΙΣΤΙΚΗ ΑΞΙΟΠΟΙΗΣΗ ΤΟΥ ΟΡΕΙΝΟΥ ΟΓΚΟΥ
ΤΗΣ ΠΙΝΔΟΥ ΑΠΟ ΤΗΝ ΑΝΑΠΤΥΞΙΑΚΗ ΕΤΑΙΡΙΑ
ΚΕΝ.Α.ΚΑ.Π Α.Ε :ΕΜΦΑΣΗ ΣΤΗΝ ΕΝΑΛΛΑΚΤΙΚΗ
ΠΡΟΣΕΓΓΙΣΗ ΤΟΥΡΙΣΤΙΚΗΣ ΑΝΑΠΤΥΞΗΣ
«PINDOS CROSSING».**





ΤΕΙ ΚΑΛΑΜΑΤΑΣ
ΣΧΟΛΗ : ΔΙΟΙΚΗΣΗΣ ΚΑΙ ΟΙΚΟΝΟΜΙΑΣ
ΤΜΗΜΑ : ΤΟΠΙΚΗΣ ΑΥΤΟΔΙΟΙΚΗΣΗΣ

Σπουδάστρια : Κίτσιου Κωνσταντίνα
Αριθμός Μητρώου : 2000246
Εξάμηνο : Α΄ Πτοχίο

Επιβλέπων καθηγητής : κ. Λεωνίδας Παπακωνσταντινίδης

Έτος : 2004 -2005

Ευχαριστίες

Κατά την διάρκεια της προετοιμασίας της πτυχιακής μου εργασίας με βοήθησε η συνεργασία με τους υπευθύνους της αναπτυξιακής εταιρίας ΚΕΝ.Α.ΚΑ.Π.Α.Ε τους οποίους θα αναφέρω ονομαστικά: τον κύριο Πάτρα Παυαγιώτη, Διευθυντή του ΚΕΝΑΚΑΠ, τον κύριο Λεωνίδα Στεργίου, υπεύθυνο στον τομέα της προβολής και του τουρισμού, τον κύριο Γκρέκο Χρήστο υποδιευθυντή του ΚΕΝΑΚΑΠ –γεωπόνο και τέλος τον κύριο Σπυρόπουλο Δημήτριο, Πρόεδρο του Διοικητικού Συμβουλίου του ΚΕΝΑΚΑΠ. Με βοήθησαν εκφράζοντας την προσωπική τους γνώμη σε ερωτηματολόγια που τους παρείχα καθώς και με την χορήγηση στοιχείων όπως μελετών που έχουν πραγματοποιηθεί.

ΣΥΝΤΟΜΟΓΡΑΦΙΕΣ

1) ΚΕΝ.Α.ΚΑ.Π.Α.Ε

(ΚΕΝΤΡΟ ΑΝΑΠΤΥΞΗΣ ΚΑΛΑΜΠΑΚΑΣ – ΠΥΛΗΣ ΑΝΑΠΤΥΞΙΑΚΗ ΕΤΑΙΡΙΑ)

2) Α.Ε.Π

(ΑΚΑΘΑΡΙΣΤΟ ΕΘΝΙΚΟ ΠΡΟΪΟΝ)

3) Ν.

(ΝΟΜΟΣ)

4) Ο.Τ.Α

(ΟΡΓΑΝΙΣΜΟΣ ΤΟΠΙΚΗΣ ΑΥΤΟΔΙΟΙΚΗΣΗΣ)

5) ΤΕΔΚ

(ΤΟΠΙΚΗ ΕΝΩΣΗ ΔΗΜΩΝ ΚΟΙΝΟΤΗΤΩΝ)

6) Υπ.

(ΥΠΟΥΡΓΕΙΟ)

7) Η.Π.Α

(ΗΝΩΜΕΝΕΣ ΠΟΛΙΤΕΙΕΣ ΑΜΕΡΙΚΗΣ)

8) Π.Δ

(ΠΡΟΕΔΡΙΚΟΥ ΔΙΑΤΑΓΜΑΤΟΣ)

9) Ο.Π.Α.Α.Χ

(ΟΛΟΚΛΗΡΩΜΕΝΑ ΠΡΟΓΡΑΜΜΑΤΑ ΑΝΑΠΤΥΞΗΣ ΑΓΡΟΤΙΚΟΥ ΧΩΡΟΥ)

10) Π.Ε.Π

(ΠΕΡΙΦΕΡΕΙΑΚΑ ΕΥΡΩΠΑΪΚΑ ΠΡΟΓΡΑΜΜΑΤΑ)

11) Ε.Ε

(ΕΥΡΩΠΑΪΚΗ ΕΝΩΣΗ)

12) Μ.Μ.Ε

(ΜΕΣΑ ΜΑΖΙΚΗΣ ΕΝΗΜΕΡΩΣΗΣ)

13) Ν.Α

(ΝΟΜΑΡΧΙΑΚΗ ΑΥΤΟΔΙΟΙΚΗΣΗ)

14) Κ.Ε.Κ

(ΚΕΝΤΡΟ ΕΠΑΓΓΕΛΜΑΤΙΚΗΣ ΚΑΤΑΡΤΙΣΗΣ)

15) ΟΡΑ

(Opportunities for Rural Advancement)

16) Ε.Π.ΠΕΡ

(ΕΠΙΧΕΙΡΗΣΙΑΚΟ ΠΡΟΓΡΑΜΜΑ ΠΕΡΙΒΑΛΛΟΝ)

17) Υ.ΠΕ.ΧΩ.Δ.Ε

(ΥΠΟΥΡΓΕΙΟ ΠΕΡΙΒΑΛΛΟΝΤΟΣ ΧΩΡΟΤΑΞΙΑΣ ΚΑΙ ΔΗΜΟΣΙΩΝ ΕΡΓΩΝ)

18) Α.Π.Θ

(ΑΡΙΣΤΟΤΕΛΕΙΟ ΠΑΝΕΠΙΣΤΗΜΙΟΥ ΘΕΣΣΑΛΟΝΙΚΗΣ)

19) Τ.Σ.Π

(ΤΟΠΙΚΟ ΑΝΑΠΤΥΞΙΑΚΟ ΠΡΟΓΡΑΜΜΑ)

20) Κ.Π.Σ

(ΚΟΙΝΟΤΙΚΟ ΠΛΑΙΣΙΟ ΣΤΗΡΙΞΗΣ)

21) Ε.Μ.Π

(ΕΙΔΙΚΗ ΠΕΡΙΒΑΛΛΟΝΤΙΚΗ ΜΕΛΕΤΗ)

22) Τ.Α

(ΤΟΠΙΚΗ ΑΥΤΟΔΙΟΙΚΗΣΗ)

23) Τ.Ο.Δ

(ΤΟΠΙΚΕΣ ΟΜΑΔΕΣ ΔΗΜΩΝ)

24) Κ.Π

(ΚΟΙΝΟΤΙΚΗ ΠΡΩΤΟΒΟΥΛΙΑ)

25) GIS

(ΓΕΩΓΡΑΦΙΚΑ ΣΥΣΤΗΜΑΤΑ ΠΛΗΡΟΦΟΡΙΩΝ)

26) Ε.Τ.Π.Α

(ΕΥΡΩΠΑΪΚΟ ΤΑΜΕΙΟ ΠΕΡΙΦΕΡΕΙΑΚΗΣ ΑΝΑΠΤΥΞΗΣ)

27) ΕΓΤΠΕ

(ΕΥΡΩΠΑΪΚΟ ΓΕΩΡΓΙΚΟ ΤΑΜΕΙΟ ΠΡΟΣΑΝΑΤΟΛΙΣΜΟΥ ΚΑΙ ΕΓΓΥΗΣΕΩΝ)

28) ΣΟΧΤ

(ΣΥΛΛΟΓΟΣ ΟΡΕΙΒΑΣΙΑΣ ΧΙΟΝΟΔΡΟΜΙΑΣ ΤΡΙΚΑΛΩΝ)

29) ΟΛΚ

(ΟΡΕΙΒΑΤΙΚΗ ΛΕΣΧΗ ΚΑΛΑΜΠΑΚΑΣ)

30) Ε.Ο.Τ

(ΕΥΡΩΠΑΪΚΟΣ ΟΡΓΑΝΙΣΜΟΣ ΤΟΥΡΙΣΜΟΥ)

31) Τ.Α.Π

(ΤΟΠΙΚΟ ΑΝΑΠΤΥΞΙΑΚΟ ΠΡΟΓΡΑΜΜΑ)

31) Ε.Κ.Τ

(ΕΥΡΩΠΑΪΚΟ ΚΟΙΝΟΤΙΚΟ ΤΑΜΕΙΟ)

33) Π.Π.Ο

(ΠΡΟΣΤΑΣΙΑ ΟΝΟΜΑΣΙΑΣ ΠΡΟΕΛΕΥΣΗΣ)

34) Π.Γ.Π

(ΠΡΟΣΤΑΤΕΥΟΜΕΝΗ ΓΕΩΓΡΑΦΙΚΗ ΕΝΔΕΙΞΗ)

35) Γ.Γ

(ΓΕΝΙΚΟ ΓΡΑΜΜΑΤΕΑ)

36) Ε.Σ.Υ.Ε.

(ΕΘΝΙΚΗ ΣΤΑΤΙΣΤΙΚΗ ΥΠΗΡΕΣΙΑ ΕΛΛΑΔΟΣ)

37) Ν.Π.Ι.Δ

(ΝΟΜΙΚΑ ΠΡΟΣΩΠΑ ΙΔΙΩΤΙΚΟΥ ΔΙΚΑΙΟΥ)

ΠΕΡΙΕΧΟΜΕΝΑ

ΕΙΣΑΓΩΓΗ	1
ΚΕΦΑΛΑΙΟ 1	
<i>Γενικά στοιχεία για το Νομό Τρικάλων</i>	
1.1 ΕΙΣΑΓΩΓΙΚΑ	2
1.2 ΓΕΩΜΟΡΦΟΛΟΓΙΑ	4
1.3 ΠΑΡΑΓΩΓΗ	4
1.4 ΠΕΡΙΒΑΛΛΟΝ	5
1.5 ΜΝΗΜΕΙΑ ΠΑΓΚΟΣΜΙΑΣ ΚΑΙ ΠΟΛΙΤΙΣΤΙΚΗΣ ΚΛΗΡΟΝΟΜΙΑΣ	7
1.6 ΤΟΥΡΙΣΜΟΣ	8
1.7 ΟΡΕΙΒΑΤΙΚΕΣ ΔΙΑΔΡΟΜΕΣ	10
ΚΕΦΑΛΑΙΟ 2	
<i>Ο τουρισμός στο Νομό Τρικάλων</i>	
2.1 ΤΟΥΡΙΣΤΙΚΗ ΑΝΑΠΤΥΞΗ ΤΟΥ ΝΟΜΟΥ ΤΡΙΚΑΛΩΝ	14
2.2 ΑΞΙΟΠΟΙΗΣΗ ΤΗΣ ΤΟΥΡΙΣΤΙΚΗΣ ΠΡΟΣΦΟΡΑΣ	15
2.3 ΕΠΙΠΤΩΣΕΙΣ ΤΟΥ ΤΟΥΡΙΣΜΟΥ ΣΤΗΝ ΑΝΑΠΤΥΞΗ ΤΟΥ ΝΟΜΟΥ	16
2.4 ΠΡΟΕΛΕΥΣΗ ΤΗΣ ΤΟΥΡΙΣΤΙΚΗΣ ΖΗΤΗΣΗΣ	17
2.5 ΤΡΟΠΟΙ ΕΝΙΣΧΥΣΗΣ ΤΗΣ ΖΗΤΗΣΗΣ	17
ΚΕΦΑΛΑΙΟ 3	
<i>Η αναπτυξιακή εταιρία ΚΕΝΑΚΑΠ</i>	
3.1 ΙΔΡΥΣΗ – ΕΔΡΑ – ΠΑΡΑΡΤΗΜΑΤΑ (ΤΟΥ ΚΕΝΑΚΑΠ)	20
3.2 ΜΕΤΟΧΟΙ – ΜΕΤΟΧΙΚΟ ΚΕΦΑΛΑΙΟ	20
3.3 ΟΙ ΣΤΟΧΟΙ ΤΟΥ ΚΕΝΑΚΑΠ	22
3.4 ΟΡΓΑΝΟΓΡΑΜΜΑ ΤΩΝ ΤΜΗΜΑΤΩΝ ΤΟΥ ΚΕΝΑΚΑΠ	24
3.5 ΔΡΑΣΤΗΡΙΟΤΗΤΕΣ- ΠΡΟΓΡΑΜΜΑΤΑ	27
3.6 ΚΕΝΤΡΟ ΤΟΥΡΙΣΤΙΚΩΝ ΥΠΗΡΕΣΙΩΝ	29
ΚΕΦΑΛΑΙΟ 4	
<i>Μελέτες και προγράμματα που υλοποιήθηκαν από το ΚΕΝΑΚΑΠ</i>	
4.1 ΣΧΕΔΙΑΣΜΟΣ ΚΑΙ ΧΩΡΟΘΕΤΗΣΗ ΔΡΑΣΕΩΝ ΓΙΑ ΤΗΝ ΑΝΑΒΑΘΜΙΣΗ ΚΑΙ ΑΞΙΟΠΟΙΗΣΗ ΤΩΝ ΟΡΕΙΝΩΝ ΟΙΚΟΣΥΣΤΗΜΑΤΑΤΩΝ ΑΣΠΡΟΠΟΤΑΜΟΥ – ΚΟΖΙΑΚΑ	31
4.2 ΕΙΔΙΚΗ ΠΕΡΙΒΑΛΛΟΝΤΙΚΗ ΜΕΛΕΤΗ ΠΕΡΙΟΧΗΣ ΑΣΠΡΟΠΟΤΑΜΟΥ –ΚΟΖΙΑΚΑ	35

4.3 ΜΕΛΕΤΗ ΔΙΑΓΝΩΣΗΣ ΑΝΑΠΤΥΞΙΑΚΩΝ ΔΥΝΑΤΟΤΗΤΩΝ ΤΗΣ ΜΙΚΡΟΠΕΡΙΦΕΡΕΙΑΣ (ΟΡΕΙΝΗΣ ΚΑΛΑΜΠΑΚΑ) (ΤΑΠ ΟΡΕΙΝΗΣ ΚΑΛΑΜΠΑΚΑΣ)	37
4.4 ΜΕΛΕΤΗ ΔΙΕΡΕΥΝΗΣΗΣ ΔΥΝΑΤΟΤΗΤΩΝ ΑΝΑΠΤΥΞΗΣ ΕΝΑΛΛΑΚΤΙΚΩΝ ΜΟΡΦΩΝ ΤΟΥΡΙΣΜΟΥ ΚΑΙ ΑΞΙΟΠΟΙΗΣΗ ΤΟΠΙΚΩΝ ΠΡΟΪΟΝΤΩΝ ΤΗΣ ΠΕΡΙΟΧΗΣ ΔΡΑΣΗΣ ΤΟΥ LEADER ΚΑΛΑΜΠΑΚΑ – ΠΥΛΗ	43
4.5 ΟΛΟΚΛΗΡΩΜΕΝΑ ΠΕΡΙΦΕΡΕΙΑΚΑ ΑΓΡΟΤΙΚΑ ΑΝΑΠΤΥΞΙΑΚΑ ΠΡΟΓΡΑΜΜΑΤΑ(ΟΠΑΑΧ)	46
4.6 ΕΠΙΧΕΙΡΗΣΙΑΚΟ ΠΡΟΓΡΑΜΜΑ ΠΕΡΙΒΑΛΛΟΝ(ΕΠΠΕΡ)	59
4.7 ΤΟ ΟΙΚΟΛΟΓΙΚΟ ΔΙΚΤΥΟ NATURA 2000	60
4.8 ΠΡΟΓΡΑΜΜΑ ΠΑΝ	61
4.8.1 Ο ΟΙΚΟΤΟΥΡΙΣΜΟΣ ΣΤΗΝ ΠΕΡΙΦΕΡΕΙΑ ΘΕΣΣΑΛΙΑΣ	62
4.8.2 ΧΡΗΜΑΤΟΔΟΤΙΚΑ ΣΤΟΙΧΕΙΑ ΤΟΥ ΠΡΟΓΡΑΜΜΑΤΟΣ	63
4.8.3 ΤΙ ΕΙΝΑΙ ΤΟ ΠΡΟΓΡΑΜΜΑ <ΠΑΝ>	64
4.8.4 ΔΡΑΣΕΙΣ ΤΟΥ ΠΡΟΓΡΑΜΜΑΤΟΣ <ΠΑΝ>	65
4.8.5 ΣΤΟΧΟΙ – ΠΡΟΤΕΡΑΙΟΤΗΤΕΣ	66
4.9 ΠΡΟΓΡΑΜΜΑ LEADER II	67
4.9.1 ΠΕΡΙΟΧΗ ΕΦΑΡΜΟΓΗΣ ΤΟΥ ΠΡΟΓΡΑΜΜΑΤΟΣ	67
4.9.2 ΣΤΡΑΤΗΓΙΚΗ- ΣΤΟΧΟΙ- ΧΡΗΜΑΤΟΔΟΤΙΚΑ ΣΤΟΙΧΕΙΑ	68
4.9.3 Η ΚΟΙΝΟΤΙΚΗ ΠΡΩΤΟΒΟΥΛΙΑ LEADER II	70
4.9.4 ΚΑΙΝΟΤΟΜΑ ΠΡΟΓΡΑΜΜΑΤΑ ΑΓΡΟΤΙΚΗΣ ΑΝΑΠΤΥΞΗΣ	71
4.10 ΟΛΟΚΛΗΡΩΜΕΝΑ ΠΕΡΙΦΕΡΕΙΑΚΑ ΑΝΑΠΤΥΞΙΑΚΑ ΑΓΡΟΤΙΚΑ ΠΡΟΓΡΑΜΜΑΤΑ (ΟΠΑΑΧ)	79
4.11 ΤΙ ΕΙΝΑΙ Η ΚΟΙΝΟΤΙΚΗ ΠΡΩΤΟΒΟΥΛΙΑ LEADER+	81
4.11.1 ΤΟ ΕΘΝΙΚΟ ΠΡΟΓΡΑΜΜΑ LEADER+ ΥΙΟΘΕΤΕΙ ΔΥΟ ΓΕΝΙΚΟΥΣ ΑΝΑΠΤΥΞΙΑΚΟΥΣ ΣΤΟΧΟΥΣ	81
ΚΕΦΑΛΑΙΟ 5 PINDOS CROSSING	
5.1 ΠΕΡΙΓΡΑΦΗ ΤΟΥ ΣΧΕΔΙΟΥ ΣΥΝΕΡΓΑΣΙΑΣ	89
5.2 ΤΟ ΕΥΡΩΠΑΪΚΟ ΠΡΩΤΑΘΛΗΜΑ ΠΕΡΙΠΕΤΕΙΑΣ	94
5.3 (Pindos Crossing- 2000) Ο ΠΡΩΤΟΣ ΑΓΩΝΑΣ ΠΕΡΙΠΕΤΕΙΑΣ ΣΤΟ ΝΟΜΟ ΤΡΙΚΑΛΩΝ	95
5.4 ΠΕΡΙΓΡΑΦΗ ΤΗΣ ΠΡΩΤΗΣ ΔΙΑΔΡΟΜΗΣ ΤΟΥ ΠΡΩΤΟΥ <PINDOS CROSSING>	96
ΚΕΦΑΛΑΙΟ 6 ΕΡΩΤΗΜΑΤΟΛΟΓΙΑ	101

ΑΝΑΛΥΣΗ SWOT	111
ΠΡΟΤΑΣΕΙΣ	114
ΕΠΙΛΟΓΟΣ	116
<u>ΠΑΡΑΡΤΗΜΑ</u>	

ΕΙΣΑΓΩΓΗ

Ο Νομός Τρικάλων και ειδικότερα ο ορεινός όγκος της Πίνδου δεν έχουν αξιοποιηθεί ιδιαίτερα και παρόλο τον πλούτο και την ποικιλία που παρουσιάζουν μόλις την τελευταία δεκαετία γίνονται αντικείμενο προσοχής και μελέτης.

Όταν μιλάμε για αξιοποίηση κυρίως αναφερόμαστε στις διάφορες μορφές τουρισμού. Είναι γνωστό ότι ο τουρισμός είναι ένα από τα μεγαλύτερα κοινωνικά φαινόμενα της εποχής μας και αποτελεί μία από τις ταχύτερα αναπτυσσόμενες οικονομικές δραστηριότητες της χώρας μας.

Όλες οι εκτιμήσεις και μελέτες των διεθνών οργανισμών προβλέπουν αλματώδη αύξηση του τουρισμού στις επόμενες δεκαετίες. Στον Ευρωπαϊκό χώρο παρατηρείται αυξανόμενο ενδιαφέρον για την σχέση τουρισμού, οικολογίας, αθλητικών δραστηριοτήτων, εκπαίδευσης και γενικότερα πολιτισμού.

Η περιοχή του νομού Τρικάλων μπορεί να προσφέρει και στους επισκέπτες ποιοτικό τουρισμό με περιβαλλοντική και πολιτισμική διάσταση που σε αντίθεση με το μαζικό παραθεριστικό τουρισμό διαρκεί περισσότερο από τις καλοκαιρινές διακοπές και δίνει έμφαση στον ανθρωποκεντρικό χαρακτήρα του τουρισμού.

Απαραίτητη προϋπόθεση για την ανάπτυξη αυτού του τουρισμού είναι να μην συνεχιστεί η υποβάθμιση του φυσικού, ανθρωπογενούς και πολιτιστικού περιβάλλοντος με φθορά και λήθη μνημείων και έργων τέχνης, αλλοίωση και εγκατάλειψη οικισμών κλπ, αλλά να προστατευτούν και να αναδειχτούν το φυσικό τοπίο, οι περιοχές ιδιαίτερου φυσικού κάλλους, τα ιστορικά και καλλιτεχνικά αρχιτεκτονήματα και τους ορεινούς παραδοσιακούς οικισμούς.

Σκοπός της εργασίας είναι να παρουσιάσουμε τους τρόπους που πραγματοποιούνται από το ΚΕΝΑΚΑΠ για την αναζωογόνηση και αναβάθμιση της περιοχής χωρίς να υποβαθμίζεται το περιβάλλον και να αλλοιώνεται ο χαρακτήρας των κατοίκων. Παρουσιάζουμε επίσης και τα προβλήματα που αντιμετωπίζουν οι κάτοικοι των ορεινών περιοχών και πως αυτά μέσα από την υλοποίηση αυτών των προγραμμάτων μπορούν να εξαλειφθούν.

Παρακάτω θα περιγράψουμε τις ιδιαίτερες ομορφιές του νομού καθώς και τις προσπάθειες που καταβάλλονται για την ανάπτυξη και αξιοποίηση της περιοχής.

ΚΕΦΑΛΑΙΟ 1

1.1 ΕΙΣΑΓΩΓΙΚΑ

Ο Νομός Τρικάλων έχει έκταση 3.389 τ.μ. βρίσκεται στο κέντρο της Ελλάδας και είναι ένας από τους 4 νομούς της περιφέρειας Θεσσαλίας . Ο πληθυσμός του με βάση την τελευταία απογραφή του 2001, είναι 139.548 κάτοικοι. Απαρτίζεται από δύο επαρχίες, την επαρχία Τρικάλων με πληθυσμό 110.481 κατοίκους και την επαρχία Καλαμπάκας με πληθυσμό 28.465 κατοίκους. Πρωτεύουσα του νομού είναι η πόλη των Τρικάλων, στην οποία ζούνε σήμερα 70.000 κάτοικοι.

Ο νομός ύστερα από μια σημαντική μείωση του πληθυσμού στη 10ετία 1961 - 1971 (από 142.871 πέφτει στις 133.417), αρχίζει να επανακτά έδαφος, αφού ο πληθυσμός του παρουσιάζει σταθερή αύξηση 134.207 το 1981 και 138.956 το 1991.

Η μεγάλη πτώση μεταξύ 61-71 οφείλεται στη μεγάλη "αγροτική έξοδο" με τη μορφή κυρίως της εξωτερικής μετανάστευσης προς τις χώρες της δυτικής Ευρώπης (Γερμανία).

Η ΕΞΕΛΙΞΗ ΤΟΥ ΠΛΗΘΥΣΜΟΥ ΣΤΟ ΝΟΜΟ ΤΡΙΚΑΛΩΝ

	1961	1971	1981	1991	2001
ΧΩΡΑ	8,388,553	8,768,641	9,740,417	10,259,900	10,939,771
ΘΕΣΣΑΛΙΑ	689,297	659,913	695,654	734,846	754,593
ΝΟΜΟΣ	142,781	133,417	134,207	138,956	139,548

Πηγή: Νομαρχία Τρικάλων

Στην 10ετία 1971-1981 σημειώνεται μια σταθεροποίηση, ενώ διαμορφώνεται η τάση επιστροφής, τόσο των εργαζομένων στο εξωτερικό, όσο και των εργαζομένων στις μεγαλουπόλεις του εσωτερικού.

Είναι σημαντικό να τονισθεί ότι το μεγαλύτερο μέρος του πληθυσμού του Νομού ζει και εργάζεται στην πόλη των Τρικάλων, όπου ο πραγματικός πληθυσμός ξεπερνά τις 70,000(σχεδόν το ήμισυ του Νομού), ενώ ο στατιστικός πληθυσμός είναι μικρότερος(48,962 το 1991). Τούτο οφείλεται σε λόγους απογραφής. Ο πληθυσμός του νομού γεννά.

Ο Νομός Τρικάλων ανατολικά συνορεύει με το Νομό Λάρισας, νότια και νοτιανατολικά με το Νομό Καρδίτσας και το Νομό Άρτας αντίστοιχα, και δυτικά με το Νομό Ιωαννίνων. Έχει μεγάλο πλούτο φυσικής ομορφιάς και αρχαιολογικών ευρημάτων, τα παλαιότερα τα οποία ανάγονται στη Παλαιολιθική εποχή(100.000 – 35.000 χρόνια πριν). Εδώ υψώνονται και οι επιβλητικοί βράχοι των Μετεώρων με την ομώνυμη μοναστηριακή κοινότητα, που χρονολογείται από τον 11^ο αιώνα

Ο νομός συγκεντρώνει το 1,3 % του πληθυσμού της χώρας, με φυσική μείωση πληθυσμού 1,9% (κατά τάξη 32^{ος}), ενώ το 1997 κατατάχτηκε 43^{ος} στο δείκτη του κατά κεφαλήν Α.Ε.Π (Ακαθάριστο Εθνικό Προϊόν) με 66,9% επί του μέσου όρου της Ελλάδας.*

Ο νόμος Τρικάλων διαιρείται σε 23 δήμους και 3 κοινότητες.

- Δήμος Αιθίων με έδρα την Ελάτη
- Δήμος Βασιλικής με έδρα την Βασιλική
- Δήμος Γόμφων με έδρα τη Λυγαριά
- Δήμος Εστιαιώτιδας με έδρα το Μεγαλοχώρι
- Δήμος Καλαμπάκας με έδρα την Καλαμπάκα
- Δήμος Καλλιδένδρου με έδρα το Βαλτινό
- Δήμος Καστανίας με έδρα την Καστανία
- Δήμος Κλείνου με έδρα τα Αμπέλια
- Δήμος Κόζιακα με έδρα τον Πρίνο
- Δήμος Μαλακασίου με έδρα την Παναγία
- Δήμος Μεγάλων Καλυβίων με έδρα τα Μεγάλα Καλύβια
- Δήμος Οιχαλίας με έδρα την Οιχαλία
- Δήμος Παλαιοκάστρου με έδρα τον Παλαιόπυργο
- Δήμος Παραληθαίων με έδρα το Ρίζωμα
- Δήμος Πελινναίων με έδρα τους Ταξιάρχες
- Δήμος Πιαλείων με έδρα την Φήκη
- Δήμος Πινδαίων με έδρα τα Στουρναραίικα
- Δήμος Τρικκαίων με έδρα τα Τρίκαλα
- Δήμος Τυμφαίων με έδρα τον Κονισκό
- Δήμος Φαλωρείας με έδρα το Κεφαλόβρυσο
- Δήμος Φαρκαδόνας με έδρα τη Φαρκαδόνα
- Δήμος Χασίων με έδρα τη Μύκανη
- Κοινότητα Ασπροποτάμου με έδρα τα τρία ποτάμια
- Κοινότητα Μυροφύλλου με έδρα το Μυρόφυλλο
- Κοινότητα Νεράιδας με έδρα τη Νεράιδα

* τα αριθμητικά και στατιστικά στοιχεία που αναφέρουμε είναι από την Νομαρχία Τρικάλων

1.2 ΓΕΩΜΟΡΦΟΛΟΓΙΑ

Το κύριο χαρακτηριστικό της γεωμορφολογίας του νομού, όπως φαίνεται και στον παραπάνω χάρτη, είναι η ορεινότητα του εδάφους, η έντονη κάλυψη από παραγωγικά δάση και οι μεγάλες εκτάσεις βοσκοτόπων. Το 66% της έκτασης είναι ορεινό, το 14% ημιορεινό και το μόνο 20% πεδινό.

Όσον αφορά στις χρήσεις γης, έχουμε :

- Βοσκότοποι: 42%
- Δάση: 30%
- Γεωργική γη: 20%
- Λοιπές εκτάσεις: 8%

1.3 ΠΑΡΑΓΩΓΗ

Σχετικά με τη δομή του παραγωγικού συστήματος του νομού Τρικάλων, πρέπει να σημειώσουμε ότι στηρίζεται κυρίως στον πρωτογενή τομέα. Η σχετικά μικρής κλίμακας βιομηχανική παραγωγή και ο έντονα δασικός και γεωργοκτηνοτροφικός χαρακτήρας της περιοχής, προσδιορίζουν σαφώς τον χαρακτήρα της απασχόλησης, που διοχετεύεται στον πρωτογενή κύριο τομέα.




Εικόνα 1 "κύρια απασχόληση των κατοίκων η κτηνοτροφία"

Συγκεκριμένα, στον τομέα της γεωργίας, καλλιεργούνται γύρω στα 670.000 στρέμματα (20% της συνολικής έκτασης) με σημαντική παραγωγή σε δυναμικές καλλιέργειες όπως βαμβάκι, καπνός, σπυροκοκκηλευτικά, σιτάρι, καλαμπόκι κλπ.

Τα δάση από την πλευρά τους (το 30% του νομού καλύπτεται από αυτά), τα οποία είναι κυρίως ελάτης, δρυός και οξιάς, αποτελούν σημαντική πηγή παραγωγής πρώτης ύλης (ετήσια παραγωγή 150.000 τόνοι

ξύλειας συνολικά, στρογγυλής και καύσιμης) αλλά και απασχόλησης για τους κατοίκους των ορεινών περιοχών.



Εικόνα 2 " Δασική ξυλεία "

Στο σύμπλεγμα του Ασπροποτάμου διαβιεί εκλεκτής ποιότητας πέστροφα. Στην περιοχή λειτουργεί μονάδα παραγωγής γόνου του δασαρχείου Καλαμπάκας, ενώ υπάρχει αρκετός αριθμός ερασιτεχνών αλιέων που ασχολούνται με την αλιεία της πέστροφας.


Στον άξονα Καλαμπάκας -Μετεώρων -Πύλης και των γύρω χωριών, λόγω των ποικίλων δραστηριοτήτων, η απασχόληση καλύπτει και τους τρεις τομείς της οικονομίας, με σημαντικό ποσοστό απασχολούμενων πλήρως και αποκλειστικά με τον τουρισμό κυρίως στην Καλαμπάκα και στο Καστράκι, λόγω των Μετεώρων.

1.4 ΠΕΡΙΒΑΛΛΟΝ

Οι ορεινές περιοχές του Νομού Τρικάλων καλύπτονται κατά το μεγαλύτερο μέρος τους από δάση, με πολλά είδη σπάνιων φυτών. Όμως πλούσια είναι και η πανίδα των θηλαστικών με την παρουσία της καφέ αρκούδας, του λύκου, της αλεπούς και μικρότερων ζώων όπως η νυφίτσα, το κουνάβι, ο ασβός και άλλα. Οι βράχοι των Μετεώρων προσφέρουν καταφύγιο σε πολλά μεγάλα πουλιά, όπως γύπες, οι αετοί και άλλα αρπακτικά.

Η Πίνδος, τα Μετέωρα, τα Χάσια, ο Αχελώος είναι τα παράθυρα απ' όπου μπορεί κανείς να δει τις αναρίθμητες μεταμορφώσεις της φύσης. Ασύγκριτης ομορφιάς, μοναδικό παγκόσμιο φυσικό μνημείο τα Βράχια των Μετεώρων, δίνουν στο τοπίο ένα απόκοσμο χρώμα πέρα από τα ανθρώπινα μέτρα. Επίσης υπάρχουν δύο σπήλαια της Θεόπετρας και των Ανταλλαξίμων τα οποία περιμένουν για την εξερεύνηση και τη αξιοποίησή τους. Μόλις περάσει κανείς τα στενά της Πύλης ή το Μουργάνι αντικρίζει της πλαγιές των βουνών με τα απέραντα ελατοδάση και της σχεδόν μόνιμα χιονισμένες βουνοκορφές. Πίσω από τη βραχώδη οροσειρά του Κόζιακα, ο επισκέπτης θα εντυπωσιαστεί βλέποντας τα Πετρουλιώτικα λιβάδια. Στην

καρδιά της Πίνδου, ο Αχελώος άλλοτε ορμητικός και άλλοτε ήρεμος διασχίζει ηλιόχαρα ξέφωτα και σχηματίζει φυσικές πέτρινες λεκάνες. Τα κρύα και καθαρά νερά του Αχελώου και των παραποτάμων του διασχίζει η άγρια πέστροφα, είδος που μόνο στα ορεινά μπορείς να συναντήσεις.



Εικόνα 3" Ο ποταμός Αχελώος και τα Παρτουλιώτικα Λειβάδια"

Η περιοχή του Κόζιακα είναι ενταγμένη στον Εθνικό Κατάλογο περιοχών του Δικτύου NATURA 2000, αποτελεί ξεχωριστή εμπειρία για τους περιηγητές. Πρόκειται για ένα θαυμάσιο βιότοπο με πλούσια χλωρίδα και πανίδα. Η παρουσία του ανθρώπου υπήρξε διακριτική και για αυτό διατηρήθηκαν σε μεγάλο βαθμό αναλλοίωτες η άγρια πανίδα και χλωρίδα. Στα δάση του Κόζιακα υπάρχουν πολλά είδη άγριων ζώων και πουλιών. Τα μεγάλα δάση της περιοχής του άνω Αχελώου είναι το νοτιότερο τμήμα της Ευρώπης όπου συναντά κανείς την καφέ αρκούδα. Ο μικρότερος γύπας της Ευρώπης ο Ασπροπάρης, φωλιάζει στις βραχοπλαγιές του Κόζιακα ενώ ο Χρυσαιτός προτιμά τις κορυφές της αλπικής ζώνης.

Η περιοχή του Ασπροποτάμου, είναι ενταγμένη και αυτή στον Εθνικό Κατάλογο περιοχών του Δικτύου NATURA 2000. Όπως και στις άλλες περιοχές και εδώ η ανθρώπινη παρουσία είναι διακριτική χωρίς να έχει επηρεάσει των φυσικό της πλούτο. Τα δάση του Ασπροποτάμου αποτελούν μέρος του βιότοπου της καφετιάς αρκούδας καθώς και ελάφια, ζαρκάδια, λύκοι και λαγοί είναι μερικά από τα πολλά

ζώα που ζουν στα δάση του. Χαρακτηριστικά είδη πουλιών των δασών είναι ο δρυοκολάπτης και η ελατοπαπαδίτσα.



1.5 ΜΝΗΜΕΙΑ ΠΑΓΚΟΣΜΙΑΣ ΚΑΙ ΠΟΛΙΤΙΣΤΙΚΗΣ ΚΛΗΡΟΝΟΜΙΑΣ

Τα ιστορικά μνημεία

Ο άνθρωπος παραμένει η ζωντανή μαρτυρία της συνέχειας. Ο σημερινός άνθρωπος της περιοχής των Μετεώρων, της Πίνδου, του Αχελώου ή των Χασίων συνεχίζει μία παρουσία, της οποίας οι πρώτες μακρινές ρίζες χάνονται στα ίχνη του προϊστορικού ανθρώπου του σπηλαίου της Θεόπετρας. Οι κλασικοί και ελληνιστικοί χρόνοι θα αφήσουν λιγότερα ίχνη, τα οποία το Βυζάντιο θα συμπεριλάβει με στοργή στο λαμπρό πολιτισμό του.



Εικόνα4 "Μετέωρα"

Οι βράχοι των Μετεώρων θα μαρτυρούν πάντα τις μεγάλες γεωλογικές ανακατατάξεις τις περιοχής, τα μοναστήρια και την πίστη του ανθρώπου στην συνέχεια. Μόνο πάνω στα μοναστήρια μπορεί κανείς να αντιληφθεί τη σχέση του ανθρώπου με το χρόνο, που εδώ άφησε ίχνη εξακοσίων και πλέον ετών.

Η Πόρτα Παναγία και το γεφύρι της Πόρτας σηματοδοτούν την είσοδο της ιστορικής διάβασης της Πίνδου, που ενώνει την Θεσσαλία με την Ήπειρο. Από τη διάβαση αυτή οι Βυζαντινοί Δεσπότες της Ηπείρου υπηρετούσαν την θεσσαλική πεδιάδα, που ήταν μέρος της δικαιοδοσίας τους. Στις ανατολικές πλαγιές του βουνού του Κόζιακα, μέσα σε πυκνό δάσος και δίπλα στις δροσερές πηγές του βουνού, τα



μοναστήρια του Δουσίκου (Αγίου Βησσαρίωνος) και του Βυτουμά, σε λειτουργία σήμερα, εποπτεύουν τον κάμπο, που ξανοίγεται στους πρόποδες του βουνού.

Εικόνα 5 "Το μοναστήρι της Πόρτας Παναγίας"

Τα ξέφωτα της Πίνδου, τα πέτρινα αρχοντικά των χωριών του Ασπροποτάμου δίνουν στην περιοχή έναν τόνο απαράμιλλης ομορφιάς, η οποία απορρέει από την συνύπαρξη του ιστορικού παρελθόντος με την σύγχρονη πραγματικότητα.




Εικόνα 6 "Ένα από τα πολλά παραδοσιακά γεφύρια της περιοχής"

1.6 ΤΟΥΡΙΣΜΟΣ


Η περιοχή του Κόζιακα διαθέτει όλες εκείνες τις υποδομές που θα εξασφαλίσουν στον επισκέπτη άνετες και ανέμελες στιγμές σε ένα απαράμιλλου κάλλους φυσικό περιβάλλον. Επιπλέον του δίνεται η δυνατότητα να ασχοληθεί με δραστηριότητες που θα τον φέρουν σε επαφή με τις ομορφιές του τόπου. Πεζοπορία και ορειβασία σε ένα σημαντικό δίκτυο μονοπατιών που οδηγούν σε όλες σχεδόν τις κορυφές των γύρω βουνών - Αυγό (2.146 μ.), Μαρόσα (2.020 μ.), Νεράιδα (2.065 μ.), Τρυγιά (2.204 μ.) και Αστραπή (1.901 μ.). Επίσης από την περιοχή διέρχεται το Ευρωπαϊκό Πεζοπορικό Μονοπάτι E4 που περνά από το ορειβατικό καταφύγιο Χατζηπέτρος.

Σε ύψος 1090 μέτρων και απόσταση 50 χιλιομέτρων από τα Τρίκαλα, μετά την Ελάτη συναντά κανείς το Περτούλι. Χτισμένο αμφιθεατρικά στην πλαγιά του βουνού. Σήμερα αυτό που κάνει το χωριό να ξεχωρίζει είναι τα γραφικά και παραδοσιακά πέτρινα σπίτια με τις πέτρινες ή κόκκινες στέγες. Το Περτούλι είναι λιγότερο αναπτυγμένο τουριστικά σε αντίθεση με την κοντινή Ελάτη. Πρέπει να τονίσουμε ότι το δάσος του Περτουλίου είναι ένα από τα πιο όμορφα δάση της Ελλάδας. Σ' αυτό συμβάλει το γεγονός ότι την εκμετάλλευση του εν λόγω δάσους την έχει με εκατονταετές συμβόλαιο το Αριστοτέλειο Πανεπιστήμιο Θεσσαλονίκης. Πλήρως εναρμονισμένες με το φυσικό περιβάλλον οι εγκαταστάσεις του Πανεπιστημίου όπου κάθε καλοκαίρι γίνεται η πρακτική εξάσκηση των φοιτητών του.



Εικόνα 7 "Ποδηλασία και σκι μπορεί να απολαύσει κανείς στο χιονοδρομικό κέντρο Περτουλίου"

Ορεινή ποδηλασία σε ένα πλήθος δασικών δρόμων και μονοπατιών στα Περουλιώτικα Λιβάδια, Αναρρίχηση στα αναρριχητικά πεδία της Πύλης και του Κόκκινου Βράχου στις πλαγιές του Κόζιακα, κοντά στην Ελάτη. Ιππασία σε οργανωμένες διαδρομές στο καταπράσινο περιβάλλον της περιοχής με τη συνοδεία έμπειρων οδηγών. Αεραθλητισμό από το χώρο απογείωσης για αιωρόπτερα και αλεξίπτωτα πλαγιάς, σε μικρή απόσταση από το χωριό Κόρη. Διαθέτει χιονοδρομικό κέντρο στη θέση «Περτουλιώτικα Λιβάδια» με μικρή σχετικά πίστα, που απευθύνεται κυρίως σε λιγότερο έμπειρους σκιέρ, εξοπλισμένη όμως με σκι-λιφτ και πρόσφατα με τελεφερίκ. Ακόμα και τοξοβολία προσφέρεται στα Περουλιώτικα Λιβάδια.



Εικόνα 8 "Δραστηριότητες που μπορεί να κάνει κανείς στα Περουλιώτικα Λιβάδια"


Στην περιοχή του Ασπροποτάμου δεν έχει αναπτυχθεί ο μαζικός τουρισμός. Τα τελευταία, χρόνια αρχίζουν να δημιουργούνται οι απαραίτητες υποδομές (ξενοδοχεία, ξενώνες) που θα φιλοξενήσουν όσους θέλουν να περιηγηθούν και να γνωρίσουν από κοντά αυτόν τον προικισμένο από την φύση τόπο.

Στην περιοχή Τρία Ποτάμια ως την γέφυρα του Αλεξίου κοντά στο Γαρδίκι μπορεί κανείς να απολαύσει Κανό – Καγιάκ – Ράφτινγκ. Ο Αχελώος προσφέρει τη δυνατότητα για αθλήματα ποταμού, ιδιαίτερα την εποχή που τα νερά είναι "φουσκωμένα". Για το λόγο αυτό στα «Τρία Ποτάμια» δημιουργείται Κέντρο Κανό – Καγιάκ για την οργανωμένη και ασφαλή κατάβαση του ποταμού. Επίσης στην ίδια θέση λειτουργεί το Κέντρο Περιβαλλοντικής Πληροφόρησης και Ενημέρωσης όπου ο επισκέπτης όπου ο επισκέπτης μπορεί να απολαύσει έκθεση με λαογραφικά και περιβαλλοντικά στοιχεία της περιοχής. Με πεζοπορία και ορειβασία κάποιος κατευθυνόμενος προς τις αμέτρητες κορυφές της περιοχής (Περιστέρι 2.295 μ., Καπ Γκρας 1.930 μ., Τρυγιά 2.404 μ. και Κέδρος 1.796 μ.).



Εικόνα 9 "Ράφτινγκ στα ορμητικά νερά του Αχελώου"

1.7 ΟΡΕΙΒΑΤΙΚΕΣ ΔΙΑΔΡΟΜΕΣ



- Ι.Μ. ΓΚΟΥΡΑΣ
ΑΘΗΝΑΙΟΝ

Υψόμετρο Εκκίνηση από το Μοναστήρι της Γκούρας(780μ.)– Κορυφή Αθήναιον 1.212 μ..

Βατότητα Καλή

Διαδρομή Μονοπάτι με καλή σήμανση σε δάσος και 200 μέτρα βραχώδες έδαφος πριν την κορυφή.

Περιγραφή Από το Μοναστήρι της Γκούρας που είναι η αφετηρία ακολουθούμε το μονοπάτι και από πορεία 45' φθάνουμε στη θέση "Κουκουρέλος" απ' όπου μπορείτε να απολαύσετε τη θέα του Θεσσαλικού κάμπου. Στη συνέχεια το μονοπάτι ελίσσεται ανάμεσα σε χαμηλή βλάστηση και φθάνουμε στη βάση της κορυφής. Στην κορυφή ανεβαίνουμε μετά από πορεία 15'.

Αξιοθέατα Στην κορυφή κανείς μπορεί να δει τα ερείπια του αρχαίου κάστρου Αθήναιον. Με καλή ορατότητα κανείς μπορεί να δει την λίμνη Πλαστήρα, τον Όλυμπο, τον Κίσαβο, της κορυφές του Κόζιακα, την Πύλη και μέρος του Θεσσαλικού κάμπου

• ΠΕΡΤΟΥΛΙΩΤΙΚΑ ΛΙΒΑΔΙΑ – ΚΟΖΙΑΚΑΣ

Υψόμετρο Εκκίνηση από τα 1.100 μ. – Κορυφή Αστραπή 1.901 μ.

Βατότητα Καλή

Χρόνος ανάβασης 3 ώρες



Διαδρομή Αρχικά σε δασικό δρόμο και στη συνέχεια σε καλά σηματοδοτημένο μονοπάτι.

Περιγραφή Απέναντι από το σαλέ του χιονοδρομικού κέντρου του Περτουλίου, ακολουθούμε δασικό δρόμο και μετά από πορεία 15' συνεχίζουμε σε μονοπάτι μέσα σε έλατα. Όταν βγούμε στο ξέφωτο το μονοπάτι ελίσσεται στη γυμνή πλαγιά μέχρι να συναντήσει το οροπέδιο. Μέχρι να φτάσουμε στο καταφύγιο χρειάζεται 15'.

Αξιοθέατα Με καλή ορατότητα μπορείς να διακρίνεις προς τα βόρεια τα βουνά Γκαμήλα, Βαρνούντα, Καυμακταλάν, δυτικά τα βουνά Σινιάτσικο, Βούρινο, Καμβούλιο, νότια την λίμνη του Πλαστήρα, την Όθρυ και τις κορυφές των Αγράφων, και βόρεια τα Τζουμέρκα, την Καρακαρδίτσα και τις κορυφές Λουπάτα, Μαρόσα, Αυγό.

Στην περιοχή υπάρχουν πολλές ακόμη ορειβατικές διαδρομές στις οποίες κανείς μπορεί να απολαύσει τον πλούτο της φύσης. Μερικές από αυτές είναι

- **ΠΕΡΤΟΥΛΙ – ΜΠΟΥΝΤΟΥΡΑ**

Η εκκίνηση γίνεται από τα 1300μ. – Κορυφή Μπουντούρα (ή Νεράιδα) 2.020μ. Ο χρόνος ανάβασης είναι τρεις ώρες και η βατότητα είναι καλή. Πρόκειται για μια διαδρομή σε δασικό έδαφος χωρίς σήμανση σε γυμνό έδαφος. Στην διάρκεια της διαδρομής κανείς μπορεί να απολαύσει τη θέα προς την Τρυγιά, τον Κόζιακα και τις κορυφές του Λουπούτα, Μαρόσα, Αυγό.

- **ΝΕΡΑΙΔΟΧΩΡΙ – ΜΑΡΟΣΑ**

Η εκκίνηση γίνεται από τα 1.040μ. – Κορυφή Μαρόσα 2020μ. Η βατότητα της διαδρομής είναι καλή και ο χρόνος ανάβασης είναι 3.30 ώρες. Η διαδρομή είναι κυρίως μονοπάτι χωρίς σήμανση αρχικά σε δάσος και στην συνέχεια σε αλπικό βουνό. Στην διάρκεια της διαδρομής κανείς μπορεί να δει τις διπλανές κορυφές Λουπούτα, Αυγό, αλλά και προς τις κορυφές της περιοχής.

- **ΠΥΡΡΑ – ΑΥΓΟ**

Η εκκίνηση γίνεται από τα 1100μ. – Κορυφή Αυγό 2145μ. Η βατότητα της διαδρομής είναι μέτρια και ο χρόνος ανάβασης είναι περίπου 4 ώρες. Το μονοπάτι είναι χωρίς σήμανση αρχικά σε δάσος και στην συνέχεια σε αλπικό βουνό. Τα Αυγό είναι από της ψηλότερες κορυφές της περιοχής με απεριόριστη θέα που φθάνει μέχρι και τα βουνά της Ρούμελης.

- **ΔΕΣΗ – ΧΑΛΙΚΟΒΟΥΝΟ**

Η εκκίνηση γίνεται από τα 1100μ. – κορυφή Χαλικόβουνο 2144μ. Η βατότητα είναι καλή και ο χρόνος ανάβασης είναι περίπου 3.30 ώρες. Η διαδρομή είναι αρχικά σε δασικό δρόμο και στην συνέχεια σε μονοπάτι χωρίς σήμανση.

- **ΔΡΟΣΟΧΩΡΙ – ΤΣΟΥΚΑ**

Η εκκίνηση γίνεται από τα 1050μ. – κορυφή Καρακαρδίτσα 2469μ. Η βατότητα της διαδρομής είναι μέτρια με χρόνο ανάβασης 5 ώρες. Η διαδρομή ξεκινά από μονοπάτι χωρίς σήμανση σε γυμνό έδαφος και στην συνέχεια σε αλπικό βουνό.

- **ΡΟΠΩΤΟ – ΚΑΡΑΒΟΥΛΙΑ**

Η εκκίνηση γίνεται από τα 700μ. – κορυφή Καραβούλα 1862μ. Η βατότητα είναι καλή και ο χρόνος ανάβασης είναι 3.30 ώρες. Η διαδρομή είναι χωρίς σήμανση σε γυμνό έδαφος

- **ΣΤΟΥΡΝΑΡΕΙΚΑ – ΛΟΥΠΑΤΑ**

Η εκκίνηση γίνεται από τα 860μ. – κορυφή Λουπάτα 2066μ Η βατότητα είναι καλή και ο χρόνος ανάβασης είναι 3.30 ώρες. Το μονοπάτι είναι χωρίς σήμανση σε γυμνό έδαφος.

- **ΧΑΛΙΚΙ – ΠΕΡΙΣΤΕΡΙ**

Η εκκίνηση γίνεται από τα 1160μ. – κορυφή Καραβούλα 2295μ. Η βατότητα είναι καλή και ο χρόνος ανάβασης είναι 4.30 ώρες. Η διαδρομή είναι μονοπάτι χωρίς σήμανση σε γυμνό έδαφος.

- **ΚΛΕΙΝΟΒΟΣ – ΤΡΙΓΓΙΑ**

Η εκκίνηση γίνεται από τα 860μ. – κορυφή Τριγγιά 2204μ. Η βατότητα είναι καλή και ο χρόνος ανάβασης είναι 4 ώρες. Η διαδρομή είναι κυρίως μονοπάτι χωρίς σήμανση σε γυμνό έδαφος.¹

¹ Η πηγή των προαναφερόμενων ορειβατικών διαδρομών είναι από έντυπο του ΚΕΝΑΚΑΠ ΑΕ με τίτλο «Τρίκαλα –Καλαμπάκα –Καστράκι – Πύλη- Ελάτη-Περτούλι –Ασπροπόταμος», περιγραφή διαδρομών.

ΚΕΦΑΛΑΙΟ 2

2.1 Τουριστική ανάπτυξη του Νομού Τρικάλων

Αξιολόγηση τουριστικών πόρων

Ως προς το τουριστικό προϊόν, ο Νομός Τρικάλων συγκεντρώνει μια αξιόλογη ποικιλία οικοσυστημάτων και ένα περιβάλλον με υψηλή αισθητική, πολιτιστική και ιστορική κληρονομιά.

Οι σημαντικότερες κατηγορίες φυσικών πόρων που αποτελούν και το πραγματικό στοιχείο τουριστικής έλξης είναι:

- Κλίμα. Αποτελεί ένα πλεονέκτημα ολόκληρου του Νομού Τρικάλων, εκτός από τις πεδινές περιοχές, για χειμερινό κυρίως τουρισμό.
- Βουνό. Με κριτήριο τη γεωγραφική συνέχεια αλλά και πολιτιστικά και ιστορικά στοιχεία τα σύνολα των βουνών καθώς και τις μεμονωμένες ορεινές ζώνες της οροσειράς της Πίνδου.
- Ποτάμια. Ο Νομός Τρικάλων διασχίζεται από το ποταμό Πηνειό έναν από τους μεγαλύτερους ποταμούς της χώρας.
- Προστατευόμενες περιοχές. Προστατευόμενη περιοχή με μεγάλη σημασία είναι η περιοχή των Μετεώρων. Επίσης στο Natura περιλαμβάνονται δύο σημαντικές περιοχές πλούσιου φυσικού κάλλους της περιοχής.
- Πολιτιστικοί πόροι. Προικισμένος ο Νομός με πολλούς πολιτιστικούς πόρους κυρίως μοναστήρια, εκκλησίες, αρχαιολογικούς χώρους και παραδοσιακούς οικισμούς. Μείζονες πόλοι έλξης διεθνούς και εθνικής εμβέλειας είναι το μοναστηριακό συγκρότημα των Μετεώρων.

2.2 Αξιολόγηση τουριστικής προσφοράς

Χιονοδρομικά κέντρα: Στην περιοχή υπάρχει το χιονοδρομικό κέντρο στο Περτούλι στο βουνό Κόζιακας. Μπορεί να μην είναι από τα μεγαλύτερα χιονοδρομικά κέντρα στην Ελλάδα και ιδιαίτερα στην Περιφέρεια Θεσσαλίας παρόλα αυτά κάθε χειμώνα είναι πόλος έλξης για πολλούς λάτρεις των χειμερινών διακοπών.

Καταλύματα: Στον Νομό Τρικάλων η μεγαλύτερη συγκέντρωση καταλυμάτων παρατηρείται στην Καλαμπάκα και αυτό διότι είναι ιδιαίτερα αναπτυγμένος ο θρησκευτικός τουρισμός λόγω της πληθώρας των μοναστηριών στα Μετέωρα

Ένα σημαντικό στοιχείο που πιστεύω ότι πρέπει να τονίσουμε είναι ότι στην Περιφέρεια Θεσσαλίας την τελευταία δεκαετία, ο αριθμός των κλινών χαρακτηρίζεται από αυξητική τάση, κατά 46,5% συνολικά, ο δε ετήσιος ρυθμός αύξησης κατά μέσο όρο είναι της τάξης του 4,01%. Άρα παρατηρούμε ότι έχουμε μια συνολική αύξηση της τουριστικής προσφοράς σε επίπεδο περιφέρειας. Σύμφωνα με τα διαθέσιμα στοιχεία του ΕΟΤ, το έτος 2003 το πλήθος των δωματίων ξενοδοχείων ανέρχεται σε 13.154 δωμάτια στα οποία αντιστοιχούν 25.153 κλίνες.*

Την μεγαλύτερη αύξηση αριθμού κλινών σημειώνει ο Νομός Τρικάλων και ακολουθεί τελευταίος ο Νομός Καρδίτσας. Το γεγονός αυτό οφείλεται στην δυναμική τουριστικής αξιοποίησης τα τελευταία χρόνια του φυσικού και πολιτιστικού περιβάλλοντος από τους εν λόγω νομούς.

Μπορούμε να κατατάξουμε της περιοχές του Νομού Τρικάλων σύμφωνα με την τουριστική τους ανάπτυξη σε :

- ♣ Ωριμες περιοχές : οι οποίες αποτελούν το βασικό τουριστικό προϊόν του Νομού « Καλαμπάκα – Περτούλι»
- ♣ Δυναμικές περιοχές : ως προς την τουριστική ανάπτυξη είναι η περιοχή « Πύλη – Ελάτη – Περτούλι»
- ♣ Δυνητικές περιοχές : περιοχές που σήμερα δεν παρουσιάζουν τουριστική ανάπτυξη είναι η ορεινή περιοχή της Καλαμπάκας και του Ασπροποτάμου.
- ♣ Ως αναξιοποίητες περιοχές είναι όλες οι πεδινές περιοχές του νομού, όπου το αγροτικό στοιχείο παραμένει μέχρι σήμερα πολύ έντονο.

* Τα στοιχεία σχετικά με τον αριθμό κλινών στην Περιφέρεια Θεσσαλίας, προέρχονται από στατιστικά στοιχεία που έδωσε ο ΕΟΤ στην περιφέρεια το τουριστικό έτος 2003.

ΞΕΝΟΔΟΧΕΙΑΚΟ ΔΥΝΑΜΙΚΟ ΝΟΜΟΥ ΤΡΙΚΑΛΩΝ –2003

ΤΑΞΗ	ΑΑ	Α	Β	Γ	Δ	Ε	ΣΥΝΟΛΟ
ΜΟΝΑΔΕΣ		3	16	35	3	5	62
ΔΩΜΑΤΙΑ		358	665	623	41	46	1733
ΚΑΙΝΕΣ		705	1212	1196	81	87	3281

Πηγή : Περιφέρεια Θεσσαλίας

2.3 Επιπτώσεις του τουρισμού στην ανάπτυξη του Νομού.

Στις αστικές περιοχές, είναι δυνατό η τουριστική ανάπτυξη να δώσει διέξοδο σε ανέργους και ιδιαίτερα σε νέους και γυναίκες που αντιμετωπίζουν σημαντικά προβλήματα στην εύρεση εργασίας.

Αντίστοιχα θετικές μπορεί να είναι και οι επιπτώσεις ανάπτυξης του τουρισμού και στις ορεινές και αγροτικές περιοχές. Η υιοθέτηση του προτύπου της βιώσιμης τουριστικής ανάπτυξης και εναλλακτικών μορφών τουρισμού μπορεί να συμβάλλει σε μεγάλο βαθμό στην συγκράτηση του πληθυσμού καθώς και στην προσαρμοστικότητα στις μεταβαλλόμενες συνθήκες αγοράς εργασίας και να συμβάλλει ώστε να αποφευχθούν αρνητικές συνέπειες στην τουριστική ανάπτυξη των ήδη ώριμων περιοχών.

Η ανάδειξη της πολιτιστικής κληρονομιάς του νομού μπορεί να χρησιμοποιηθεί ως στοιχείο διαφοροποίησης ώστε να μπορέσει να βελτιώσει την ανταγωνιστικότητα του. Σημαντικοί αρχαιολογικοί χώροι, μοναστήρια, εκκλησίες, μουσεία, παραδοσιακοί οικισμοί κτλ αποτελούν σημαντικό τουριστικό πόλο έλξης. Υπάρχει επίσης ποικιλία εθίμων και τοπικών εκδηλώσεων που αναβιώνουν μέχρι και στις μέρες μας.

Η συμβολή του τουριστικού κλάδου στην θετική μεταβολή του τριτογενούς τομέα είναι σημαντική. Παρά το γεγονός της ύπαρξης σημαντικών τουριστικών πόρων, η ανάπτυξη

του τουρισμού παραμένει περιορισμένη λόγω των ανεπαρκειών της βασικής και της τουριστικής υποδομής.

2.4 Προέλευση τουριστικής ζήτησης

Σύμφωνα με στοιχεία της Περιφέρειας Θεσσαλίας, ο Νομός Τρικάλων σε σχέση με τις διανυκτερεύσεις ξένων τουριστών, ο Νομός αποτελεί τον δεύτερο πόλο έλξης (18,3%) μετά το Νομό Μαγνησίας και πριν το Νομό Λάρισας (6,5%) ενώ ο Νομός Καρδίτσας είναι ο πιο αδύνατος Νομός με το μικρότερο μερίδιο ζήτησης τόσο από τους Έλληνες όσο και από τους ξένους τουρίστες.

Οι σημαντικότερες χώρες προέλευσης είναι σύμφωνα με την Περιφέρεια Θεσσαλίας, η Γερμανία, η Αγγλία, ΗΠΑ, η Ιταλία και η Γαλλία. Πρόκειται για παραδοσιακές χώρες προέλευσης της ζήτησης.

2.5 Τρόποι ενίσχυσης της ζήτησης

- **ΟΙΚΟΤΟΥΡΙΣΜΟΣ** «Αξιοποίηση των τουριστικών πόρων της περιοχής»

Διαμόρφωση ενός ποιοτικού και πολύμορφου τουριστικού προϊόντος, μέσω της ποιοτικής αναβάθμισης των καταλυμάτων κλπ τουριστικών υπηρεσιών, της αξιοποίησης και ένταξης στο τουριστικό προϊόν νέων φυσικών πόρων (ορεινή περιοχή, ποτάμια, σημεία οικολογικού ενδιαφέροντος κλπ), και πολιτιστικού πλούτου (μοναστήρια, αρχαιολογικοί χώροι, παραδοσιακούς οικισμούς κλπ) και τις δημιουργίας υποδομών για την ικανοποίηση ποικίλων αναγκών και ενδιαφερόντων των τουριστών.

Τουριστική ανάπτυξη και αναβίωση των εγκαταλελειμμένων χωριών και οικισμών: Εκατοντάδες χωριά και οικισμοί στο νομό έχουν εγκαταλειφθεί από τους κατοίκους τους - ένα φαινόμενο που συνεχίζεται. Νέα μοντέλα τουριστικής ανάπτυξης όπως ο αγροτουρισμός και ο οικοτουρισμός άρχισαν να εφαρμόζονται μέσω του Γ ΚΠΣ το οποίο ώθησε τους κατοίκους να κάνουν σιγά –σιγά τα πρώτα τους βήματα σε επενδύσεις που αξιοποιούσαν τουριστικούς πόρους.

- **Επιμήκυνση της τουριστικής περιόδου**

Σημαντικό ρόλο παίζει η επιμήκυνση της τουριστικής περιόδου κυρίως κατά τους θερινούς μήνες όταν η τουριστική κίνηση δεν είναι στο ζενίθ της αντίθετα με την χειμερινή τουριστική περίοδο. Η πολιτική αυτή υποστηρίζεται με ειδικές ενέργειες προς τους διοργανωτές τουριστικών πακέτων.

- **Διαφημιστική προβολή**

Οι κύριες κατευθύνσεις της επικοινωνιακής πολιτικής και διαφήμισης είναι η ανάδειξη της ιδιαιτερότητας και συνθετότητας του τουριστικού προϊόντος που προβάλλει η κάθε περιοχή. Ο γενικός στόχος της διαφήμισης είναι η αύξηση της «ανταγωνιστικότητας» του Νομού με άλλες τουριστικές περιοχές. Η διαφήμιση του Νομού γίνεται μέσα από την διαφημιστική καμπάνια του ΕΟΤ και από την Νομαρχιακή Αυτοδιοίκηση Τρικάλων που ενισχύει την προβολή μέσω διαφημιστικών προγραμμάτων (φυλλαδίων κτλ) αλλά και από την αναπτυξιακή εταιρία ΚΕΝΑΚΑΠ η οποία συμβάλλει στην διαφήμιση της περιοχής μέσω διαφημιστικών φυλλαδίων που παρουσιάζουν την ποιότητα των υποδομών καθώς και τους τουριστικούς πόρους που προσφέρει η περιοχή με κάθε λεπτομέρεια. Ένα παράδειγμα είναι η προβολή μιας δραστηριότητας που θα αναφερθούμε παρακάτω αυτή του «Pindos Crossing» η οποία προβλήθηκε από την ΕΡΤ, ALPHA αλλά και πολλές εφημερίδες έγραψαν θετικά σχόλια σε άρθρα τους για αυτήν την αθλητική διοργάνωση όπως το ΕΘΝΟΣ, ΤΟ ΒΗΜΑ κτλ.

Σύμφωνα με το Γ' ΚΠΣ στο πλαίσιο αυτό προτείνεται να ενεργοποιηθούν στη βάση της ανάπτυξης θεματικών και εναλλακτικών μορφών τουρισμού και εντός των χρονικών ορίων του παρόντος χρηματοδοτικού πλαισίου (2000 -2006) όπως:

Οικοτουρισμός - Αγροτουρισμός

Ο πλούτος του τουριστικού προϊόντος ευνοεί την ανάπτυξη του οικοτουρισμού και αγροτουρισμού υποδεικνύει την ανάγκη δημιουργίας ενός δικτύου. Το δίκτυο θα περιλαμβάνει της περιοχές (Μετεώρα – Καλαμπάκα, Πύλη- Ελάτη –Κόζιακας –Περτούλι) με επέκταση στις δυνητικές ορεινές περιοχές.

Πολιτιστικός τουρισμός

Ο πολιτιστικός τουρισμός αφορά κυρίως την περιοχή της Καλαμπάκας, όπου υπάρχουν η επιβλητική βράχοι των Μετεώρων με τα φημισμένα μοναστήρια. Πέρα όμως από την διεθνή ακτινοβολία των Μετεώρων και οι υπόλοιπες περιοχές, αφ' ενός μεν διαθέτουν αξιόλογους

πολιτιστικούς πόρους, αφ' ετέρου δε αρκετοί από τους πόρους τους έχουν ήδη σ' ένα βαθμό γίνει αντικείμενο προστασίας και ανάδειξης.

Τουρισμός περιπέτειας

Δίκτυο μεταξύ των περιοχών : Καλαμπάκα –Μετεώρα, Πύλη – Ελάτη – Περτούλι. Πρόκειται για περιοχές με ήδη αναπτυγμένη την ορειβασία, χιονοδρομικές δραστηριότητες αλλά και διάφορες άλλες μορφές τουρισμού περιπέτειας όπως αναρρίχηση, σπορ ποταμού και σπορ αέρος. Παρακάτω θα αναφερθούμε αναλυτικά σε μια αθλητική διοργάνωση περιπέτειας του ΚΕΝΑΚΑΠ το «Pindos Crossing».

Θρησκευτικός τουρισμός

Με βάση τον έντονο θρησκευτικό χαρακτήρα των Μετεώρων, προτείνεται η δικτύωση αυτού του «ώριμου» πόλου έλξης με άλλες περιοχές που διαθέτουν πολλές και ενδιαφέρουσες για θρησκευτικούς, ιστορικούς και πολιτιστικούς λόγους, εκκλησίες και μοναστήρια.

Τουρισμός Γενσιγνωσίας

Η Πύλη, η Ελάτη και το Περτούλι διαθέτουν ήδη επιχειρήσεις και συνεταιρισμούς που προσφέρουν ενδιαφέρουσα τοπική κουζίνα και προϊόντα .

Άλλες μορφές τουρισμού

Παράλληλα με την ανάπτυξη των παραπάνω μορφών τουρισμού προτείνεται στην παρούσα φάση να προωθηθούν και άλλες μορφές τουρισμού όπως του εκπαιδευτικού τουρισμού, κοινωνικού τουρισμού, 3^{ης} ηλικίας κλπ.

Η προώθηση των παραπάνω μορφών τουρισμού έχει αρχίσει και πραγματοποιείται μέσω των κοινοτικών προγραμμάτων και βοηθάει αρκετά στην προώθηση του τουριστικού πακέτου που προσφέρει η περιοχή άλλα και στην διαφοροποίηση του σε σύγκριση με άλλων περιοχών.

ΚΕΦΑΛΑΙΟ 3

3.1 Ίδρυση-Έδρα- Παραρτήματα

Το Κέντρο Ανάπτυξης Καλαμπάκας – Πύλης ΑΕ ιδρύθηκε το 1992 από τους δήμους Καλαμπάκας και Πύλη, με αφορμή το πρόγραμμα LEADER I Καλαμπάκας – Πύλης και συγκεκριμένα ως φορέας διαχείρισης και υλοποίησης του προγράμματος.

Είναι Διαδημοτική Αναπτυξιακή Εταιρία Λαϊκής Βάσεως και διέπεται από τις διατάξεις του άρθρου 290 του Δημοτικού και Κοινοτικού κώδικα (Π.Δ 410/95), τις διατάξεις της προεδρικού διατάγματος της παραγράφου 4 του εν λόγω άρθρου (Π.Δ 80 της 26-2/26-3-86(α30)) καθώς και τις διατάξεις του Ν. 2190/1920 περί Ανώνυμων Εταιριών, όπως αυτός που τροποποιήθηκε και ισχύει με το Ν. 2339/95.

Έδρα είναι η Καλαμπάκα και λειτουργούν 2 υποκαταστήματα γραφείων στην Πύλη και την Φαρκαδώνα.

3.2 Μέτοχοι – Μετοχικό κεφάλαιο

Το μετοχικό κεφάλαιο της εταιρίας είναι 293.470,29 ευρώ.

ΚΑΤΑΛΟΓΟΣ ΜΕΤΟΧΩΝ

A/A	Όνοματεπώνυμο ή επωνυμία	Ποσοστό
1	Καλαμπάκας	30.25%
2	Πύλης	16.14%
3	Φαρκαδώνας	7.73%
4	Οιχαλίας	2.99%
5	Χασίων	1.81%
6	Πινδαίων	0.76%
7	Καστανίας	1.55%
8	Μαλακασίου	0.99%
9	Βασιλικής	1.54%
10	Αιθίων	1.15%
11	Κλείνου	0.86%
12	Πιαλείων	0.84%
13	Τυμφαίων	1.37%
14	Παλιόκαστρου	0.78%

15	Παραληθαίων	0.74%
16	Φαλωρείας	0.56%
17	Καλλιδένδρου	0.73%
18	Πελλιναίων	0.71%
19	Κόζιακα	1.19%
20	Γόμφων	2.86%
21	Αθαμανίας(Μεσούντα- Άρτα)	0.07%
22	Εστιαιώτιδας	1.14%
23	Αργιθέας(Ελληνικά-Καρδίτσας)	0.02%
24	Τρικαίων	0.56%
25	ΤΕΔΚ Τρικάλων	3.00%
26	Νομαρχιακή Αυτοδιοίκηση Τρικάλων	0.56%

II ΚΟΙΝΟΤΗΤΕΣ

1	Ασπροποτάμου	0.66%
2	Μυροφύλλου	0.13%
3	Νεραίδα	0.76%

Σύνολο ΟΤΑ 82.46%

III ΣΥΝΕΤΑΙΡΙΣΜΟΙ

1	ΕΑΣ Καλ/κας	2.34%
2	ΕΑΣ Τρικάλων	1.00%
3	Ε.Δ.Σ.Ε Αυτ. Θες/λιας	0.10%
4	Μελισσοκομικός Συν/σμος Πύλης	0.07%
5	Α.&Β. Δασικός Συν/σμός Παλαιοκάστρου	0.03%
6	Αν. Συν/σμος Συν. Δασών Κατούνας	0.01%
7	Συνεταιριστική Τράπεζα Τρικάλων	2.00%

Σύνολο Συν/σμων 5.54%

IV ΣΥΛΛΟΓΙΚΟΙ ΦΟΡΕΙΣ

2	Εργατικό Κέντρο Καλ/κας	1,50%
3	ΣΟΧ Τρικάλων	0,20%
4	Ορειβατικός Σύλλογος Καλ/κας	0,01%
5	Φίλοι Ι.Μ Αγ Γεωργίου Μυροφύλλου	0,01%
6	Εκπ. Μορφωτ. Συλλ. Ροπωτού	0,01%

7	Γ.Π.Σ Ροπωτου	0,01%
8	Μορφ. Συλλ. Αετού Τρικάλων	0,01%
9	Ο.Π.Ο Πύλης	0,01%

ΣΥΝΟΛΟ ΦΟΡΕΩΝ **1,75%**

V ΙΔΙΩΤΕΣ

ΣΥΝΟΛΟ ΙΔΙΩΤΩΝ **10,75%**

ΓΕΝΙΚΟ ΣΥΝΟΛΟ **100,00%**

3.3 Οι στόχοι του ΚΕΝΑΚΑΠ

Καταστατικοί στόχοι

- Η υλοποίηση αναπτυξιακών ή άλλων προγραμμάτων εθνικού και κοινοτικού περιεχομένου με στόχο την προώθηση της «αιεφόρου» ανάπτυξης στο νομό Τρικάλων.
- Συμβουλευτικό όργανο των φορέων της τοπικής αυτοδιοίκησης και των παραγωγικών φορέων της περιοχής στην αναπτυξιακή τους δραστηριότητα.
- Υποστήριξη της τοπικής οικονομικής, κοινωνικής και πολιτιστικής ανάπτυξης.
- Ενεργοποίηση και συντονισμός των αναπτυξιακών προβλημάτων.

Στόχοι και κατευθύνσεις

Οι στόχοι και οι κατευθύνσεις του ΚΕΝΑΚΑΠ ΑΕ προκύπτουν , αφ' ενός από τη αναγκαιότητα να συνεχίσει να λειτουργεί ως Τοπική Ομάδα Δράσης στα πλαίσια υλοποίησης των κοινοτικών πρωτοβουλιών leader και αφετέρου από του αντίστοιχους στόχους και κατευθύνσεις των ΟΤΑ και των ΜΜΕ της περιοχής.

Έχοντας καταγράψει και αναλύσει τα δεδομένα της έρευνας που έγινε για την περιοχή, τις μορφές παρέμβασης που υλοποιήθηκαν μέσω των προγραμμάτων LEADER I&II και τις αποδεδειγμένες συνεχιζόμενες ανάγκες προγραμματισμού, ο γενικός στρατηγικός στόχος θα συνεχίσει να είναι η καταπολέμηση των διαρθρωτικών αιτιών της οικονομικής, κοινωνικής και πολιτιστικής υποβάθμισης του νομού Τρικάλων.

Η λογική πάνω στην οποία στηρίχτηκε η δημιουργία του ΚΕΝΑΚΑΠ Α.Ε και η οποία διέπει τόσο την υλοποίηση ενεργειών των LEADER I&II αλλά και κάθε

δραστηριότητα του, έχει σαν πρωταρχικό της σκοπό την ανασύσταση του υπό διάλυση ανθρωπογεωγραφικού ιστού της περιοχής.

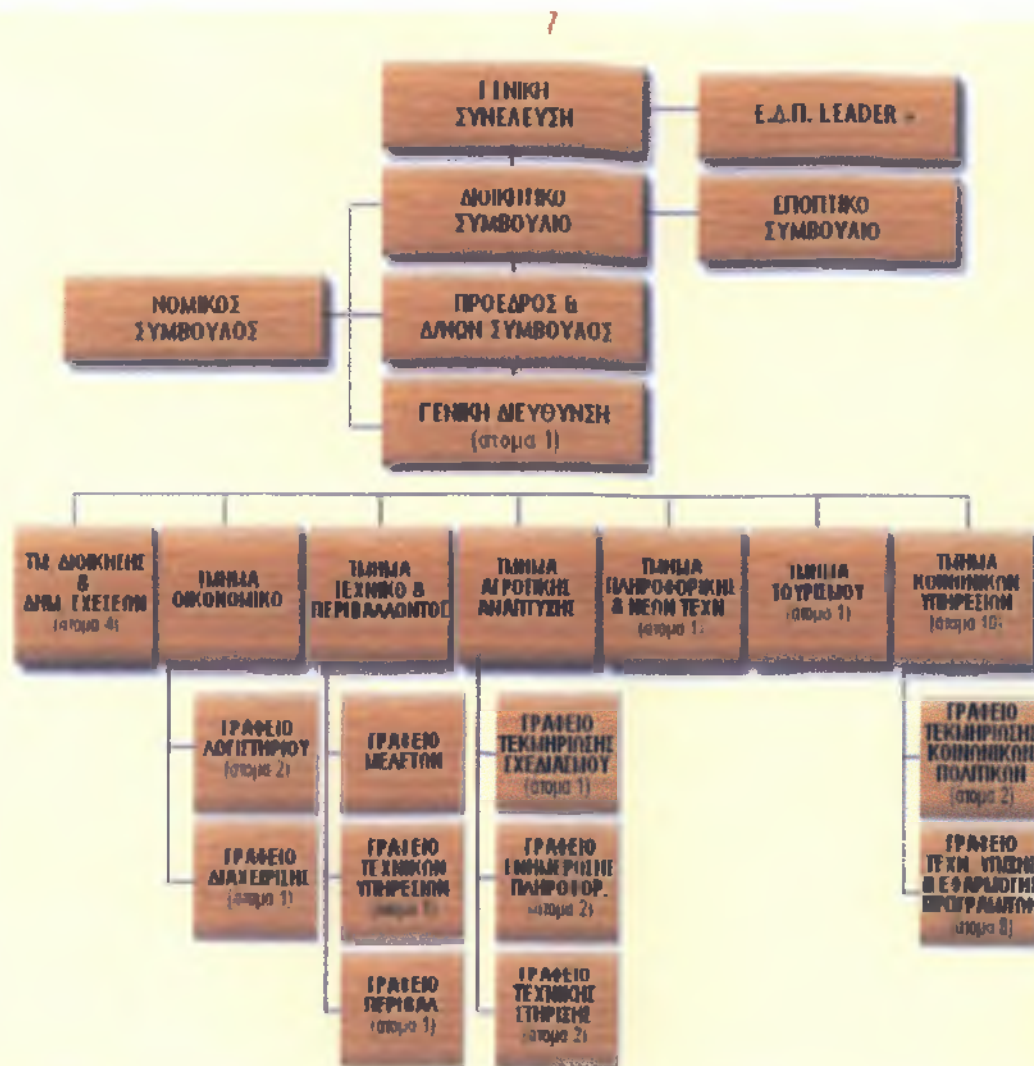
Το ζητούμενο ήταν και είναι η οργανική ένταξη της περιοχής μέσα στο σύγχρονο οικονομικό, κοινωνικό και πολιτιστικό, εθνικό και διεθνές περιβάλλον.

Μια ένταξη όμως που να μην ισοπεδώσει το πρόσωπο της περιοχής ή να μην το μεταβάλλει σε μια αποστειρωμένη φολκλωρική μάσκα, αλλά να το ανανεώνει αναδεικνύοντας ταυτόχρονα την ιστορική συνέχεια, την παράδοση και την ιδιαιτερότητα του τόπου.

Ο γενικός αυτός στρατηγικός στόχος αναλύεται σε κάποιες επιμέρους, που είναι οι εξής

- ❖ Η αναδιοργάνωση της δομής του παραγωγικού συστήματος. Ο εκσυγχρονισμός των παραγωγικών και οικονομικών δραστηριοτήτων και γενικά της εργασιακής απασχόλησης.
- ❖ Η καλλιέργεια μιας σύγχρονης ανοικτής τοπικής πολιτιστικής φυσιογνωμίας. Η ανανέωση των σκληρυμένων κοινωνικών ηθών. Η επανένταξη των φυσικών και αρχαιολογικών χώρων στην καθημερινή ζωή των κατοίκων με στόχο την διεύρυνση των ευκαιριών εργασίας, πνευματικής ενασχόλησης, ψυχαγωγίας και άθλησης.
- ❖ Η εξασφάλιση της τεχνικής και κοινωνικής υποδομής του εξοπλισμού.
- ❖ Η αποτροπή νέων μεταναστευτικών τάσεων. Η αποκατάσταση στενών οργανικών σχέσεων(κεντρομόλος διασπορά) με τους απόδημους της περιοχής στον άξονα ορεινός όγκος Επαρχίας Καλαμπάκας και Πύλης – Τρίκαλα / Βόλος/ Λάρισα/ Αθήνα, Θεσσαλονίκη.
- ❖ Το οικονομικό και πολιτιστικό άνοιγμα της περιοχής. Η δημιουργία ενός δικτύου σχέσεων διακοινοτικής συνεργασίας και ανταλλαγών εμπειριών σε περιφερειακό, εθνικό και διεθνές επίπεδο.
- ❖ Η ανάπτυξη της ικανότητας, των θεσμών και των οργάνων του πολιτικού διοικητικού αυτοπροσδιορισμού της περιοχής με βάση κυρίως της εσωτερικές της τάσεις και αντιθέσεις.
- ❖ Η εξασφάλιση του αναλλοίωτου του φυσικού περιβάλλοντος με βάση της αρχές της αειφόρου ανάπτυξης που διέπουν κάθε παρέμβαση που επιχειρείται.

3.4 ΟΡΓΑΝΟΓΡΑΜΜΑ ΤΩΝ ΤΜΗΜΑΤΩΝ ΤΟΥ ΚΕΝΑΚΑΠ



Υποδομή – Εξοπλισμός

Το ΚΕΝ.Α.ΚΑ.Π ΑΕ διατηρεί κεντρικά γραφεία 250 τμ στην Καλ/κα και υποκαταστήματα στην Πύλη και στην Φαρκαδόνα για την καλύτερη εξυπηρέτηση των αναγκών των εν λόγω περιοχών.

Η υποδομή που διαθέτει το ΚΕΝ.Α.ΚΑ.Π ΑΕ καλύπτει πλήρως τις ανάγκες της εταιρίας. Τα γραφεία διαθέτουν όλο των απαραίτητο εξοπλισμό για την λειτουργία τους (τηλεφωνικό κέντρο, φαξ, φωτοτυπικό και λοιπά). Το ΚΕΝ.Α.ΚΑ.Π ΑΕ είναι πλήρως μηχανοργανωμένο σε εξοπλισμό ηλεκτρονικών υπολογιστών και Γεωγραφικά Συστήματα Πληροφοριών (GIS).

Συμμετοχή σε άλλες εταιρίες

Κέντρο Επαγγελματικής Κατάρτισης(ΚΕΚ) Σταγών

Το ΚΕΝΑΚΑΠ ΑΕ σε συνεργασία με το εργατοϋπαλληλικό κέντρο Καλ/κας προέβησαν στη δημιουργία ΚΕΚ σύμφωνα με τις προϋποθέσεις [που θέτει η νέα εγκύκλιος εφαρμογής του Υπουργείου Εργασίας για την εκτέλεση των προγραμμάτων κατάρτισης].

Η νομική μορφή της εταιρίας είναι αυτή της ετερόρρυθμου εταιρίας, με την ονομασία ΚΕΝΑΚΑΠ ΑΕ και ΣΙΑ Ε.Ε και φέρει τον διακριτικό τίτλο "ΣΤΑΓΩΝ". Ως έδρα του ΚΕΚ υλοποιεί εκπαιδευτικά σεμινάρια, κατάρτισης συγχρηματοδοτούμενα από Ευρωπαϊκό Κοινωνικό Ταμείο (ΕΚΤ), το Υπουργείο Εργασίας και άλλους αρμόδιους φορείς.

Το ΚΕΚ δραστηριοποιείται σε επίπεδο Περιφέρειας Θεσσαλίας, ενώ τα θέματα των σεμιναρίων κατάρτισης καλύπτουν των πρωτογενή τομέα καθώς και τους τομείς του τουρισμού, του περιβάλλοντος και των υπηρεσιών. Στόχος των σεμιναρίων θα είναι η κατάρτιση τόσο των ανέργων όσο και επαγγελματιών και εργαζομένων.

Συμμετοχή στην αστική μη κερδοσκοπική εταιρία "Ενεργειακό Κέντρο Τρικάλων"

Η νομαρχιακή αυτοδιοίκηση Τρικάλων υπόβαλε πρόταση στο πρόγραμμα SAVE II, σε συνεργασία με άλλους φορείς του νομού μεταξύ των οποίων και το ΚΕΝΑΚΑΠ ΑΕ. Το πρόγραμμα προέβλεπε την σύσταση Τοπικού Ενεργειακού Γραφείου, με αυτόνομο νομικό καθεστώς, που θα δημιουργηθεί από όλους τους εμπλεκόμενους φορείς.

Η πρόταση αυτή εγκρίθηκε και η ΝΑ Τρικάλων, κάλεσε όλους τους φορείς που συμμετείχαν στην υποβολή της πρότασης να λάβουν αποφάσεις των οργάνων διοίκησης τους, για την ίδρυση του Ενεργειακού Γραφείου Τρικάλων, το οποίο θα λειτουργεί με αυτόνομο νομικό σχήμα της αστικής μη κερδοσκοπικής εταιρίας, καθώς και για την καταβολή του ποσού, που αντιστοιχεί στην ίδια συμμετοχή του

προγράμματος SAVE II, συνολικού προϋπολογισμού 120εκ δραχμές από όπου και επιδοτείται η ίδρυση του ενεργειακού γραφείου.

Το ΔΣ ομόφωνα αποφάσισε την συμμετοχή του ΚΕΝΑΚΑΠ ΑΕ στην υπό ίδρυση εταιρία με ποσοστό 5% του συνολικού κεφαλαίου.

Συμμετοχή στην αστική μη κερδοσκοπική εταιρία ΠΙΝΔΟΣ

Στα πλαίσια της συνεργασίας που έχει αναπτυχθεί τα τελευταία χρόνια ανάμεσα στις αναπτυξιακές εταιρίες της Πίνδου και συγκεκριμένα με τις ANKO ΑΕ, ANKA ΑΕ, ETANAMA ΑΕ με την υλοποίηση διαφόρων αναπτυξιακών προγραμμάτων και ιδιαίτερα του προγράμματος LEADER II, ανελήφθη πρωτοβουλία για την ίδρυση αστικής εταιρίας μη κερδοσκοπικού χαρακτήρα με την επωνυμία "ΠΙΝΔΟΣ", με στόχο αφ' ενός να συμβάλει στον συντονισμό των αναπτυξιακών πρωτοβουλιών των αναπτυξιακών εταιριών και αφετέρου να διεκδικήσει συμπληρωματικά προγράμματα που να αναφέρονται σε όλη την περιοχή της Πίνδου.

Το ΚΕΝΑΚΑΠ ΑΕ συμμετέχει στην εταιρία με ποσοστό 20% επί του συνολικού κεφαλαίου. Η εταιρία "ΠΙΝΔΟΣ" πρόσφατα υπέγραψε σύμβαση για την υλοποίηση θεματικού προγράμματος LEADER II συνολικού προϋπολογισμού 750 εκ δρχ.

Συμμετοχή σε Δίκτυα

Συμμετοχή σε άλλα Εθνικά και Ευρωπαϊκά Δίκτυα

- Το ΚΕΝΑΚΑΠ ΑΕ είναι ιδρυτικό μέλος του "Ελληνικού Δικτύου LEADER" που συντονίζει τις ελληνικές ομάδες LEADER. Είναι ένα από τα 5 μέλη της Συντονιστικής Επιτροπής του Δικτύου.
- Το ΚΕΝΑΚΑΠ ΑΕ είναι μέλος της HELLADA (Ελληνική Ένωση Αναπτυξιακών Εταιριών), η οποία είναι μέλος του Ευρωπαϊκού Οργανισμού EURADA.
- Το ΚΕΝΑΚΑΠ ΑΕ είναι μέλος του Ευρωπαϊκού Δικτύου EGLEI, που προωθεί την ανάπτυξη του ανθρώπινου δυναμικού για την τοπική ανάπτυξη.
- Το ΚΕΝΑΚΑΠ ΑΕ είναι μέλος του Ευρωπαϊκού Δικτύου ORA (Opportunities for Rural Advancement) που έχει σαν στόχο την διάδοση των σύγχρονων μορφών τηλεπικοινωνίας και την παροχή υπηρεσιών μέσω σύγχρονων τεχνολογιών. Στα πλαίσια αυτά το ORA προωθεί την δημιουργία δικτύων Τηλεματικής στις αγροτικές περιοχές της Ευρωπαϊκής Ένωσης.

3.5 Δραστηριότητες – Προγράμματα

Το ΚΕΝΑΚΑΠ έχει να επιδείξει ένα πλούσιο και σημαντικό έργο από την ίδρυση του. Υπέβαλε προτάσεις σε αρμόδιους φορείς, για τη διαχείριση και προστασία περιοχών του τομέα δράσεις του. Προώθησε την εφαρμογή κοινοτικών πρωτοβουλιών, σε σχέδια ανάπτυξης τομέων των ενδιαφερόντων του. Υλοποίησε προγράμματα κοινοτικά και εθνικά που στόχο είχαν την εξέλιξη και πρόοδο του ανθρωπίνου δυναμικού όσο και της οικονομίας της περιοχής.

Συγκεκριμένα

1. – Κοινοτικό Πρόγραμμα LEADER I, συνολικού προϋπολογισμού 2,9 δις δρχ. ή 8.510.638 ευρώ. Κάλυψε το χρονικό διάστημα 1992-1994 και αποσκοπούσε στη ολοκληρωμένη και αποτελεσματική αντιμετώπιση της μειωμένης ανάπτυξης των λεγόμενων μειονεκτικών περιοχών.
2. – Κοινοτικό Πρόγραμμα LEADER II, συνολικού προϋπολογισμού 3,7 δις δρχ. ή 10.858.400 και χρονικής διάρκειας 1997-2001. Στο πλαίσιο του προγράμματος αυτού δημιουργήθηκαν ή ενισχύθηκαν επιχειρήσεις στους εξής τομείς:

Ξενοδοχειακή υποδομή : Δημιουργήθηκαν 20 νέες ξενοδοχειακές μονάδες και 20 εκσυγχρονίσθηκαν. Το ΚΕΝΑΚΑΠ μέσω του προγράμματος LEADER ενίσχυσε το 80% της ξενοδοχειακής υποδομής του Νομού Τρικάλων.

Εναλλακτικές μορφές τουρισμού : Με τη χρηματοδότηση και την στήριξη του ΚΕΝΑΚΑΠ έγιναν τα πιο κάτω έργα : Δημιουργήθηκε Κέντρο canoe-kayak στον Ασπροπόταμο, σκοπευτικό κέντρο στο Δήμο Πιαλείων, Πίστα Μότο –Κρός στο Δήμο Κόζιακα, Ιππικό Κέντρο στην Καλαμπάκα, Αθλητικό Κέντρο στη Θεόπετρα, δύο Κατασκηνωτικά Κέντρα, χαράχθηκε και σημάνθηκε το Ευρωπαϊκό πεζοπορικό μονοπάτι E4 στον Κόζιακα, ανακαινίσθηκε το ορειβατικό καταφύγιο στην "Τριγκία" Κλεινοβού και στην Κατούνα, επεκτάθηκε η πίστα του χιονοδρομικού κέντρου Περτουλίου, λειτούργησαν επιχειρήσεις υπασίας, τοξοβολίας, ποδηλάτων βουνού κ.λ.π.

Πολιτιστική κληρονομιά : Χρηματοδοτήθηκαν εργασίες αναστήλωσης εκκλησιών, μοναστηριών, πέτρινων γεφυριών, καθώς και παραδοσιακών νερόμυλων.

Τουριστική προβολή Το ΚΕΝΑΚΑΠ εξέδωσε Τουριστικό Οδηγό, ειδικά έντυπα προβολής του νομού, τουριστικές κάρτες, ειδικούς τουριστικούς χάρτες, χρηματοδότησε ντοκιμαντέρ προβολής του νομού, εγκατέστησε τέσσερα ηλεκτρονικά συστήματα τουριστικής πληροφόρησης (info kiosk) στην Καλαμπάκα, στον Ασπροπόταμο, στο Περτούλι και στην Πύλη.

Διακρατική συνεργασία : Σε συνεργασία με τις ομάδες LEADER της Σκοτίας και της Σουηδίας οργανώνονται ετήσιοι Αγώνες Αθλημάτων Περιπέτειας (extreme games), με σκοπό την καθιέρωση της περιοχής ως ιδανικής για τη ανάπτυξη εναλλακτικών δραστηριοτήτων.

3.- Επιχειρησιακό Πρόγραμμα Περιβάλλον (ΕΠΠΕΡ) : Προστασία & διαχείριση των ορεινών οικοσυστημάτων Ασπροποτάμου-Κόζιακα με μέτρα ευαισθητοποίησης και ενημέρωσης του τοπικού πληθυσμού , για την αξία και τη σημασία της συγκεκριμένης περιοχής.

4- Κοινοτική Πρωτοβουλία " Απασχόληση - άξονας « YOUTHSTART», που περιελάμβανε νέες δραστηριότητες και νέα επαγγέλματα για τους νέους των ορεινών περιοχών.

5 - Πρόγραμμα LEONARDO DA VINCI, στο πλαίσιο του οποίου ενεκρίθη πρόγραμμα-πρόταση του ΚΕΝΑΚΑΠ, που απέβλεπε στο σχεδιασμό καινοτόμου εκπαιδευτικού υλικού σε εναλλακτικές μορφές τουρισμού και στόχευε στην απόκτηση νέων ικανοτήτων μέσω της συνεχιζόμενης επαγγελματικής κατάρτισης

6.- Πιλοτικό Πρόγραμμα Πληροφόρησης - Υποστήριξης του αγροτικού πληθυσμού της Θεσσαλίας, σε θέματα όπως

- Η βιολογική γεωργία
- Ο Αγροπεριβαλλοντικός Κανονισμός 2078/92
- Τα Προϊόντα ΠΟΠ (Προστατευτική Ονομασία Προέλευσης), ΠΓΕ (Προστατευμένης Γεωγραφικής Ένδειξης), Ιδιοτυπίας (Ειδικά Παραδοσιακά Προϊόντα Εγγυημένα)
- Οι νέες οργανωτικές δομές στον αγροτικό χώρο

7- Τεχνική υποστήριξη προς τον Δήμο Καλαμπάκας για την υλοποίηση του έργου "Δίκτυο λυμάτων & βιολογικός καθαρισμός", το οποίο χρηματοδοτήθηκε από το Ταμείο Συνοχής της Κοινότητας με 2,7 δις σρχ. ή 7,923,698.

8- Τεχνική υποστήριξη στο 90 Συμβούλιο Περιοχής για το έργο "Μελέτη ολοκληρωμένου Συστήματος διαχείρισης απορριμμάτων" και το οποίο εγκρίθηκε από το ΥΠΕΧΩΔΕ με προϋπολογισμό 8,000,000 δρχ. ή 23,478.

9- Δημιουργία Κέντρου Επαγγελματικής Κατάρτισης "Σταγών" σε συνεργασία με το Εργατοϋπαλληλικό Κέντρο Καλαμπάκας. Τα θέματα των Σεμιναρίων καλύπτουν τον πρωτογενή τομέα της παραγωγής, καθώς και τους τομείς του τουρισμού, του περιβάλλοντος και της παροχής υπηρεσιών. Απευθύνονται τόσο σε ανέργους, όσο και σε επαγγελματίες και εργαζόμενους στους πιο πάνω τομείς.

3.6 Κέντρο Τουριστικών Υπηρεσιών

Το ΚΕΝΑΚΑΠ στα πλαίσια υλοποίησης του προγράμματος LEADER I ίδρυσε και λειτουργεί το Κέντρο Τουριστικών Υπηρεσιών, το οποίο έχει σαν σκοπό

A. Την παροχή πληροφοριών και την ενημέρωση και διευκόλυνση των επισκεπτών ημεδαπών και αλλοδαπών της περιοχής.

B. Την τουριστική προβολή, διαφήμιση και προώθηση της περιοχής.

Στις μέχρι τώρα δραστηριότητες του περιλαμβάνονται

1. Εξυπηρέτηση 6,000 επισκεπτών το χρόνο , με την παροχή πληροφοριών.
2. Η παραγωγή του ντοκιμαντέρ προβολής της περιοχής με τίτλο «ΜΕΤΕΩΡΑ- ΠΙΝΔΟΣ-ΟΔΟΠΟΡΙΚΟ» το οποίο ήδη έχει προβληθεί από μεγάλο τοπικά κανάλια όπως η ET2 και ET1.
3. Η έκδοση εντύπων προβολής της περιοχής όπως

- ειδικά έντυπα προβολής της περιοχής
- σειρά τουριστικών καρτών
- τουριστικό οδηγό της περιοχής με τίτλο «ΠΙΝΔΟΣ- ΜΕΤΕΩΡΑ- ΑΧΕΛΩΟΣ - ΧΑΣΙΑ»
- ειδικό τουριστικό χάρτη (τεχνική τρισδιάστατη απεικόνιση του ανάγλυφου με τίτλο «ΠΙΝΔΟΣ- ΜΕΤΕΩΡΑ- ΧΑΣΙΑ-ΑΧΕΛΩΟΣ»
- ειδικό χάρτη (τεχνική τρισδιάστατης απεικόνισης του ανάγλυφου) με τίτλο « Το Μονοπάτι του Κόζιακα»

4. ανέλαβε την πρωτοβουλία να υποβάλλει την περιοχή στο ευρύ κοινό πέρα των τοπικών ορίων με άρθρο, δημοσιεύσεις, καταχωρίσεις σε έντυπα μεγάλης εμβέλειας στο εσωτερικό και εξωτερικό

5. επίσης παραχώρησε διαφημιστικό υλικό για την περιοχή (video,slides,photos) εταιρίες όπως η GELCO, MEDIA LAB, το οποίο καταχωρήθηκε σε cd -rom για την τουριστική προβολή της Ελλάδας και τα οποία είναι διαθέσιμα σε όλους όσους έχουν πρόσβαση στο internet.

6. Την εγκατάσταση ενός πιλοτικού συστήματος τουριστικών πληροφοριών, βάση δεδομένων με πρόσβαση σε ειδικό τερματικό που θα βρίσκεται εγκατεστημένο στη Καλαμπάκα με δυνατότητα επέκτασης του δικτύου και σε άλλα κομβικά σημεία της περιοχής όπως στην Πύλη, Τρία Ποτάμια και στο χιονοδρομικό κέντρο Περτουλίου.

7. Ηρθε σε επαφή με δημοσιογράφους φωτορεπόρτερ, τηλεοπτικά κανάλια(ET1,ET2, ET3, RAI, GDF, ANTENNA, ALFA, BBC, FRANCE2, RUSIA TV κινηματογραφικές εταιρίες δίνοντας τους πληροφορίες για την περιοχή).

8. Σε συνεργασία με τον ΕΟΤ και με τις διευθύνσεις εξωτερικού του ΕΟΤ.

9. Σε συνεργασία με την διεύθυνση του ΕΟΤ της Ρώμης, παραχώρησε στην Ιταλία στην τηλεόραση RAI, το ντοκιμαντέρ του ΚΕΝΑΚΑΠ με τίτλο «ΜΕΤΕΩΡΑ- ΠΙΝΔΟΣ- ΟΔΟΠΟΡΙΚΟ» με σκοπό την προβολή τμήματος αυτού στο αφιέρωμα που αφορούσε τα Βυζαντινά Μοναστήρια της Μεσογείου.

10. Έχει την επιμέλεια της έκδοσης του τουριστικού εντύπου της Ένωσης Ξενοδοχείων του Νομού Τρικάλων με το οποίο ο νομός Τρικάλων συμμετέχει σε διεθνής Τουριστικές Εκθέσεις.

11. Έχει την επιμέλεια της έκδοσης του «οδηγού διαμονής ορεινών Τρικάλων» το Τοπικό Σύμφωνο Ποιότητας του. Τρικάλων, όπου προβάλλονται τα καταλύματα τα οποία δημιουργήθηκαν ή εκσυγχρονίσθηκαν με συγχρηματοδοτήσει Από τα προγράμματα LEADER I και LEADER II.

12. Είχε την επιμέλεια των εκδόσεων του ΚΕΝΑΚΑΠ Α.Ε όπως

- Σύνθετος Φάκελος παρουσίασης των περιβαλλοντικών χαρακτηριστικών των περιοχών natura 2000 «Ασπροποτάμου & Κόζιακα».
- Ανάγλυφος χάρτης περιοχής Κόζιακα
- Ανάγλυφος χάρτης περιοχής Ασπροποτάμου

13. Σε συνεργασία με την Περιφέρεια Θεσσαλία συμμετέχει σε εκθέσεις παρέχοντας διαφημιστικό υλικό για το ν. Τρικάλων.

14. Σε συνδυασμό με το πεζοπορικό μονοπάτι Ε4 του Κόζιακα λειτούργησε ορειβατικό καταφύγιο του Κόζιακα το οποίο είχε την δυνατότητα φιλοξενίας 20 ατόμων.

15. Συμμετείχε στην εθνική συνδιάσκεψη του Ευρωπαϊκού Οργανισμού EYROMONTANA.

16. Συνεργάζεται με σχολεία, ΚΕΚ, πανεπιστήμια, ΚΑΠΗ, ορειβατικούς συλλόγους, περιηγητικούς συλλόγους που κατά καιρούς θέλουν να επισκεπτούν την περιοχή.

17. Σε συνεργασία με το Δήμο Τρικάλων, την ΔΕΚΑ και το Εμπορικό Βιομηχανικό Επιμελητήριο ν. Τρικάλων, συμμετείχε στην εμπορική έκθεση της Bressuire στην Γαλλία..

18. Συμμετείχε στην οργανωτική επιτροπή των αγώνων περιπέτειας «Pindos-crossing 2000» pindos crossing 2001».

19. Συνεργάζεται με την Αγροτουριστική Α.Ε για την υλοποίηση του προγράμματος σχολικών εκδρομών το οποίο ονομάζεται «Πράσινες τάξεις».

20. Συνεργάζεται με την Αγροτουριστική Α.Ε στη καταγραφή των αγροτουριστικών δραστηριοτήτων στον. Τρικάλων, τα οποία θα καταχωρηθούν στις βάσεις δεδομένων, οι οποίες ήδη κατασκευάζονται.

21. Συνεργάστηκε με τον ΕΟΤ για την προβολή των ορεινών καταφυγίων στο ν. Τρικάλων στην Ιστοσελίδα

22. Συνεργάστηκε με τον A WORLD για τη προβολή των περιοχών Κόζιακα-Ασπροποτάμου στην ιστοσελίδα www.aw.gr.

23. Στα πλαίσια υλοποίησης του προγράμματος ΕΠΠΕΡ –NATURA 2000, και σε συνεργασία με τον ΑΡΚΤΟΥΡΟ, ανέλαβε την διοργάνωση της ξενάγησης στις περιοχές Μετεώρων, Ασπροποτάμου και Κόζιακα, τηλεοπτικού συνεργείου του ΑΝΤ1 (για την εκπομπή Καλημέρα Ελλάδα) και ομάδας 12 δημοσιογράφων.

24. Συνεργάστηκε με την Περιφέρεια Θεσσαλίας, στα πλαίσια υλοποίησης του προγράμματος invent (Καινοτόμα Εγχειρήματα στη Θεσσαλία), για την προβολή του ν. Τρικάλων στην ιστοσελίδα www.thessalia.gr.

Το Κέντρο Τουριστικών Υπηρεσιών έχει κάνει και άλλες πολλές δραστηριότητες με τις οποίες έχει διαφημίσει την περιοχή των Τρικάλων με τον καλύτερο δυνατό τρόπο.

ΚΕΦΑΛΑΙΟ 4

4.1 ΣΧΕΔΙΑΣΜΟΣ ΚΑΙ ΧΩΡΟΘΕΤΗΣΗ ΔΡΑΣΕΩΣ ΓΙΑ ΤΗΝ ΑΝΑΒΑΘΜΙΣΗ ΚΑΙ ΑΞΙΟΠΟΙΗΣΗ ΤΟΥ ΟΡΕΙΝΟΥ ΟΙΚΟΣΥΣΤΗΜΑΤΟΣ ΑΣΠΡΟΠΟΤΑΜΟΥ-ΚΟΖΙΑΚΑ

ΧΡΟΝΟΛΟΓΙΑ ΜΕΛΕΤΗΣ 1996

Αντικείμενο και σκοπός της μελέτης Στόχος της μελέτης είναι ο σχεδιασμός των παρεμβάσεων που προβλέπονται να γίνουν για την οικοτουριστική ανάδειξη της περιοχής ΑΣΠΡΟΠΟΤΑΜΟΥ-ΚΟΖΙΑΚΑ. Οι παρεμβάσεις που εξετάζονται στην παρούσα μελέτη είναι οι εξής :

I. Διαμόρφωση συγκεκριμένων μικροπεριοχών, ιδιαίτερου φυσικού κάλλους, με στόχο την δημιουργία χώρο αναψυχής και ανάπτυξης οικοτουριστικών δραστηριοτήτων. Τέτοιου είδους επεμβάσεις – αναπλάσεις τοπίου πρόκειται να γίνουν σε πέντε περιοχές, οι οποίες εκτείνονται στην ποτάμια και παραποτάμια περιοχή Ασπροποτάμου (Αχελώου) και οι οποίες για διευκόλυνση , προσδιορίζονται με βάση την χλιομετρική τους θέση ή κάποια χαρακτηριστική επωνυμία.

II. Αποκατάσταση του τοπίου, κατά το μήκος του Ασπροποτάμου. Στόχος είναι η αποκατάσταση και η αναβάθμιση του κύριου παραποτάμιου άξονα του τοπίου, από ανθρωπογενείς επεμβάσεις, που αφενός θα αποκαταστήσουν οικολογικά την περιοχή και αφ' ετέρου δε θα προσφέρουν σημαντική προστιθέμενη αξία στην ανάδειξη του προφίλ της περιοχής.

III. Διαμόρφωση οικολογικών – πεζοπορικών μονοπατιών. Αφορά οικολογικά και πεζοπορικά μονοπάτια , τα οποία έχουν επιλεχθεί και σχεδιασθεί με γνώμονα την σύνδεση μικροπεριοχών ιδιαίτερου φυσικού κάλλους , όσο και πολιτιστικής και ιστορικής κληρονομιάς.

IV. Κατασκευή και εγκατάσταση σήμανσης της περιοχής. Αφορά την κατασκευή και τοποθέτηση πληροφοριακών πινακίδων , συγκεκριμένων προδιαγραφών σε ενδεδειγμένα σημεία της περιοχής για την διευκόλυνση των επισκεπτών που θα βρεθούν στην περιοχή.

V. Διαχείριση των παραγόμενων απορριμμάτων της μελετούμενης περιοχής. . διαχείριση των παραγόμενων απορριμμάτων αφορά την χωροθέτηση κάδων συλλογής των απορριμμάτων μέσα στην περιοχή Ασπροποτάμου και συγκεκριμένα στις παρακείμενες κοινότητες και στα μελετούμενα σημεία παρεμβάσεως.

Η μελέτη αυτή εντάσσεται στα πλαίσια ενός ευρύτερου προγράμματος με τίτλο «Προστασία και Διαχείριση Ορεινού Οικοσυστήματος Ασπροποτάμου – Κόζιακα». Το πρόγραμμα αυτό θα χρηματοδοτηθεί από το πρόγραμμα ΕΠΠΕΡ. Στόχος του προγράμματος είναι η προστασία και διαχείριση των περιοχών Ασπροποτάμου – Κόζιακα με οπτική την αειφόρο οικοτουριστική ανάπτυξη της ορεινής ζώνης. Το προταθέν πρόγραμμα συνδυάζεται με το πρόγραμμα LEADER II του ΚΕΝΑΚΑΠ ΑΕ, που έχει ήδη εγκριθεί, ενώ ημπορεί και να θεωρηθεί και συνέχεια του προγράμματος LEADER I.

Στα πλαίσια ενός ευρύτερου προγράμματος σχεδιασμού, όσον αφορά την προστασία και διαχείριση του ορεινού οικοσυστήματος του Ασπροποτάμου- Κόζιακα ακολουθεί μια αναλυτική περιγραφή των προτεινόμενων δράσεων του προγράμματος

ΜΕΤΡΟ 1 «ΑΠΟΚΑΤΑΣΤΑΣΗ , ΠΡΟΣΤΑΣΙΑ ΚΑΙ ΑΝΑΔΕΙΞΗ ΤΩΝ ΟΙΚΟΣΥΣΤΗΜΑΤΩΝ ΤΗΣ ΠΕΡΙΟΧΗΣ ΑΝΑΦΟΡΑΣ» (για οικότουριστική ανάπτυξη)

ΔΡΑΣΗ 1.1 Μελέτη καταγραφής και αξιολόγησης των οικολογικών παραμέτρων των πηγών και των παραποτάμιου συστήματος του άνω ρου του ποταμού Αχελώου, σε συνάρτηση με την ανάγκη για την προστασία του ποταμού από την υποβάθμιση του των επιμέρους οικοσυστημάτων , που ενδεχόμενες έχουν αρνητικές επιπτώσεις στην οικολογική ισορροπία του. Επιπρόσθετα η μελέτη σε συνδυασμό με τα παραπάνω θα διερευνά την δυνατότητα ανάπτυξης της ιχθυοκαλλιέργειας και κυρίως της ονομαστής ορεινής πέστροφας του ποταμού Αχελώου(άγρια πέστροφα). Συγκεκριμένα Η μελέτη θα καταγράφει και θα αξιολογή τα γεωμορφολογικά και υδρολογικά στοιχεία καθώς και την βιολογική, χημική και φυσική διάρθρωση των μικροβιολογικών παραμέτρων καθώς και των πηγών ρύπανσης. Θα επιχειρεί την καταγραφή και υδρολογική έρευνα του συστήματος των πηγών και των βρυσών της περιοχής. Θα διερευνήσει σε συνάρτηση με τα προαναφερόμενα τις δυνατότητες ανάπτυξης της ιχθυοκαλλιέργειας και κυρίως της άγριας πέστροφας.

ΔΡΑΣΗ 1.2 Καταγραφή και αξιολόγηση παραμέτρων των χερσαίων οικοσυστημάτων της περιοχής. Αφορά την εκπόνηση ολοκληρωμένης περιβαλλοντικής μελέτης των κυρίως χερσαίων οικοσυστημάτων της περιοχής του Ασπροποτάμου, που διαθέτει υποαλπικά και ηπειρωτικά δασικά οικοσυστήματα με σημαντική βιοποικιλότητα. Κατά καιρούς έχει διαπιστωθεί η παρουσία 8 ζωικών ειδών του παραρτήματος II οδηγίας 92/43/ΕΟΚ , 3 ειδών θηλαστικών (1 είδος του παραρτήματος) και 5 ειδών ερπετών και αμφιδίων. Επιπλέον η περιοχή φαίνεται να φιλοξενεί 39 σημαντικά ενδημικά , σπάνια και προστατευόμενα είδη θηλαστικών ερπετών , ασπόνδυλων και φυτών. Η περιοχή χαρακτηρίζεται από την παρουσία περίπου 7 τύπων οικοτόπων με βάση την παραπάνω οδηγία, οι οποίες θα πρέπει να αξιολογηθούν όχι μόνο από την άποψη της σημασίας τους, ως συστήματα που χρήζουν ανάγκη περιβαλλοντικής προστασίας αλλά και από την άποψη προτάσεων εφαρμογής μιας πολιτικής , όπου οι αγροτικές δραστηριότητες του χώρου θα είναι συμβατές και θα ενσωματώνουν φιλοπεριβαλλοντικές ρυθμίσεις. Η περιοχή φιλοξενεί ένα από τα σημαντικότερα δασικά οικοσυστήματα της χώρας, το οποίο υλοτομείται αποκλειστικά από το Δασαρχείο Καλαμπάκας, και από την Ένωση Δασικών Συν/σμων Καλαμπάκας. Πέραν όμως των δημοσίων δασών υπάρχουν και τα κοινοτικά δάση (κοινοτήτων Καστανίας, Αγίας Παρασκευής κτλ), για τα οποία κρίνεται αναγκαία η εκπόνηση διαχειριστικής μελέτης με στόχο την «αειφορική αξιοποίηση» των πόρων των δασών. Η μελέτη θα ασχολείται και με την διερεύνηση (μελέτη σκοπιμότητας-βιωσιμότητας) των δυνατοτήτων δημιουργίας εγκαταστάσεων επεξεργασίας της υλοτομούμενης ξυλείας στην περιοχή, που θα συνέβαλε καθοριστικά στην δημιουργία θέσεων εργασίας στην περιοχή αλλά και στην ανάπτυξη των Δασικών Συν/σμων , που αυτή την στιγμή ασχολούνται με την υλοτόμηση της ξυλείας.

ΔΡΑΣΗ 1.3 Εκπόνηση ειδικής μελέτης περιβαλλοντικών επιπτώσεων για την πραγματοποίηση όλων των τεχνικών παρεμβάσεων και έργων που περιλαμβάνονται στην πρόταση, απαιτείται η έγκριση όρων για την προστασία του περιβάλλοντος η οποία αποτελεί προϋπόθεση για την χορήγηση άδειας εγκαταστάσεις ή πραγματοποίησης των δραστηριοτήτων του έργου. Για την έγκριση των περιβαλλοντικών όρων απαιτείται η σύνταξη και υποβολή μελέτης η οποία θα περιλαμβάνει περιγραφή των έργων και των δραστηριοτήτων που θα λάβουν χώρα, με πληροφορίες για τους χώρους εγκατάστασης, το σχεδιασμό και τα μεγέθη τους εντοπισμό και αξιολόγηση των βασικών επιπτώσεων στο περιβάλλον περιγραφή των μέτρων για την πρόσληψη, μείωση και αποκατάσταση των πιθανών αρνητικών επιπτώσεων στο περιβάλλον. Εξέταση αρνητικών λύσεων και υπόδειξη των κύριων λόγων της επιλογής της προτεινόμενης λύσης

ΔΡΑΣΗ 1.4 Μελέτη και σχεδιασμός διαχείρισης απορριμμάτων. αυτή την στιγμή δεν υπάρχει κανένα σύστημα διαχείρισης των απορριμμάτων στην περιοχή, με αποτέλεσμα την ανεξάντλητη απόρριψη απορριμμάτων στις κοινότητες και τους οικισμούς της περιοχής. Ιδιαίτερη αύξηση παρατηρείται τους θερινούς μήνες, όπου το πρόβλημα διογκώνεται υπέρμετρα δημιουργώντας αφενός επικίνδυνες εστίες μόλυνσης.

ΜΕΤΡΟ 2 ΑΜΕΣΕΣ ΔΙΑΧΕΙΡΙΣΤΙΚΕΣ ΠΑΡΕΜΒΑΣΕΙΣ ΓΙΑ ΤΗΝ ΟΙΚΟΤΟΥΡΙΣΤΙΚΗ ΑΝΑΠΤΥΞΗ ΤΗΣ ΠΕΡΙΟΧΗΣ

Στο μέτρο 2 εντάσσονται όλες οι δράσεις που αποτελούν τις άμεσες τεχνικές διαχειριστικές παρεμβάσεις, η υλοποίηση των οποίων κύρια αναμένεται να στηρίξουν και να προωθήσουν το προφίλ της περιοχής ως ειδική οικότουριστική ζώνη ανάπτυξης.

ΔΡΑΣΗ 2.1 Διαμόρφωση και ανάδειξη της μικροπεριοχής των πηγών του Αχελώου. Στόχος της δράσεις είναι να καταστεί ο χώρος των πηγών του Αχελώου, που βρίσκεται κοντά στην κοινότητα Χαλικιού, επισκέψιμο τουριστικό τοπίο, σε συνδυασμό με την ύπαρξη της "Δρακόλιμνης", σε ένα ιδιαίτερου φυσικού κάλλους αλπικό τοπίο της περιοχής.

ΔΡΑΣΗ 2.2 Διαμόρφωση οικολογικών μονοπατιών. προβλέπεται η χάραξη και ο σχεδιασμός, καθώς και η σήμανση ενός δικτύου πεζοπορικών μονοπατιών που θα δίνουν την ευκαιρία στους φυσιολάτρεις τουρίστες/ επισκέπτες της περιοχής να διασχίσουν το ιδιαίτερης ομορφιάς φυσικό ορεινό τοπίο και να επισκεφτούν ειδικά επιλεγμένες περιοχές.

ΔΡΑΣΗ 2.3 Διαμόρφωση και ανάδειξη μικροπεριοχών ιδιαίτερου φυσικού κάλλους. Αφορά την διαμόρφωση και ανάδειξη ειδικά επιλεγμένων περιοχών ιδιαίτερου φυσικού κάλλους με στόχο να καταστούν ειδικοί χώροι αναπαύσεως και οικότουριστικής αναψυχής για τους επισκέπτες των οικότουριστικών δραστηριοτήτων. Η διαμόρφωση αυτών των ειδικών χώρων καθώς και όλες οι κατασκευές που θα πραγματοποιηθούν θα γίνουν πάντα με απόλυτη αρμονία με το φυσικό περιβάλλον.

ΔΡΑΣΗ 2.4 Κατασκευή και εξοπλισμός Κέντρου Πληροφόρησης /Ενημέρωσης και Περιβαλλοντικής Υποστήριξης. Αφορά την δημιουργία του προαναφερόμενου Κέντρου το οποίο θα αποτελεί την κύρια δομή στην περιοχή για την παρακολούθηση και υποστήριξη ενεργειών περιβαλλοντικού / πολιτιστικού χαρακτήρα.

ΜΕΤΡΟ 3 ΣΧΕΔΙΑΣΜΟΣ ΚΑΙ ΧΩΡΟΘΕΤΗΣΗ ΔΡΑΣΕΩΝ – ΜΕΛΕΤΕΣ ΕΦΑΡΜΟΓΗΣ ΣΥΝΤΑΞΗ ΤΕΥΧΩΝ ΔΗΜΟΠΡΑΤΗΣΗΣ

Στο μέτρο 3 κατατάσσονται όλες οι μελέτες σχεδιασμού, χωροθέτησης και έγκρισης χωροθέτησης των προτεινόμενων έργων , καθώς και την σύνταξη των μελετών εφαρμογής και των τευχών δημοπράτησης όλων των τεχνικών δημοπράτησης.

Επιπλέον προβλέπεται και η εκπόνηση ειδικής μελέτης αξιολόγησης του υφιστάμενου ιδιοκτησιακού καθεστώτος γης της περιοχής , με στόχο την διερεύνηση των δυνατοτήτων αλλαγής χρήσεων γης της περιοχής, με στόχο την διερεύνηση των δυνατοτήτων αλλαγής χρήσεων γης, της μετεγκατάστασης δραστηριοτήτων , με σκοπού ην εφαρμογή ενός συστήματος χρήσεων γης, που θα διευκολύνει την ανάπτυξη των δραστηριοτήτων που θα είναι συναφής με την οικοτουριστική διάσταση που προσπαθεί να εμπεδώσει η περιοχή.

ΜΕΤΡΟ 4 ΕΝΗΜΕΡΩΣΗ -ΠΛΗΡΟΦΟΡΗΣΗ ΚΑΙ ΕΥΑΙΣΘΗΤΟΠΟΙΗΣΗ ΤΟΥ ΚΟΙΝΟΥ, ΤΩΝ ΦΟΡΕΩΝ ΚΑΙ ΤΩΝ ΥΠΗΡΕΣΙΩΝ

Στο μέτρο 4 , περιλαμβάνονται δράσεις που αφορούν στην πληροφόρηση και ευαισθητοποίηση των κατοίκων σε θέματα προστασίας περιβάλλοντος. Επιπλέον περιλαμβάνει δράσεις και ενέργειες προώθησης και προβολής της περιοχής ως ειδική ζώνη οικοτουριστικής ανάπτυξης, σε εθνικό και διεθνές επίπεδο.

ΔΡΑΣΗ 4.1 Οργάνωση ημερίδων/ διαλέξεων / συνεδρίου. Αφορά την οργάνωση και πραγματοποίηση ημερίδων , διαλέξεων που στόχο θα έχουν την πληροφόρηση και ευαισθητοποίηση του κοινού και των φορέων σχετικά με το ρόλο και την προστασία του περιβάλλοντος και πώς αυτή θα παίζει καθοριστικό ρόλο ανάπτυξη μιας περιοχής.

ΔΡΑΣΗ 4.2 Έκδοση ειδικού εντύπου υλικού που θα αφορά την πληροφόρηση της κοινής γνώμης για τα προγράμματα και τους στόχους τους. Επίσης την έκδοση πακέτο περιβαλλοντικής εκπαίδευσης που θα απευθύνεται κυρίως σε όσους παρακολουθούν προγράμματα περιβαλλοντικής εκπαίδευσης που θα διεξάγονται στην περιοχή ή σε κάποια άλλα όμορα επιμορφωτικά κέντρα.

ΔΡΑΣΗ 4.3 Έκδοση οικοτουριστικού χάρτη με την τεχνική της τρισδιάστατης απεικόνισης του ανάγλυφου που θα σημειώνονται όλες οι περιβαλλοντικές ιδιαιτερότητες, οι παρεμβάσεις του προγράμματος, οι παρεχόμενες υπηρεσίες οικοτουρισμού στην περιοχή , και θα αποτελεί βασικό βοήθημα διακινήσεις/ πληροφόρησης και ενημέρωσης των επισκεπτών.

ΔΡΑΣΗ 4.4 Ξεναγήσεις . αφορά στην υλοποίηση προγραμμάτων φιλοξενίας και ξενάγησης στην περιοχή ειδικών ομάδων με στόχο την προβολή και την προώθηση της περιοχής. Τα προγράμματα αυτά αποσκοπούν στο να γνωρίσουν την περιοχή αλλά και τις δράσεις του προγράμματος και να ενταχθεί η περιοχή σε τουριστικά πακέτα.

ΜΕΤΡΟΣ ΣΥΣΤΗΜΑΤΑ ΠΑΡΑΚΟΛΟΥΘΗΣΗ ΤΗΣ ΠΟΙΟΤΗΤΑΣ ΠΕΡΙΒΑΛΛΟΝΤΟΣ ΒΑΣΗ ΔΕΔΟΜΕΝΩΝ ΠΕΡΙΒΑΛΛΟΝΤΟΣ

Αφορά την αξιοποίηση των νέων τεχνολογιών για την αποτελεσματική παρακολούθηση της ποιότητας περιβάλλοντος και των οικοσυστημάτων της περιοχής.

ΔΡΑΣΗ 5.1 Σχεδιασμός και ανάπτυξη συστήματος βάσης περιβαλλοντικών δεδομένων . Αφορά τον σχεδιασμό συστήματος παρακολούθησης των περιβαλλοντικών παραμέτρων της περιοχής παρεμβάσεις με την χρήση ηλεκτρονικών υπολογιστών.

ΔΡΑΣΗ 5.2 Ανάπτυξη συστήματος GIS (Γεωγραφικό Σύστημα Πληροφοριών)

- Αφορά την ανάπτυξη γεωγραφικού συστήματος πληροφοριών με κύριους στόχους
- Χωρική αποτύπωση στοιχείων τουριστικού ενδιαφέροντος και παραγωγής χαρτών με ευέλικτο τρόπο και εξειδικευμένων ανά ομάδα- στόχο.
- Επιλογές σημείων ή διαδρομών για πρόσβαση σε συγκεκριμένα σημεία σε περίπτωση πυρκαγιάς.
- Χάραξη βέλτιστων διαδρομών για πρόσβαση σε συγκεκριμένα σημεία σε περίπτωση πυρκαγιάς.

ΜΕΤΡΟ 6 ΔΙΑΧΕΙΡΙΣΗ ΕΡΓΩΝ

ΔΡΑΣΗ 6.1 Φορέας διαχείρισης . αφορά την κάλυψη λειτουργικών εξόδων του ΚΕΝΑΚΑΠ για την συνολική διαχείριση και υλοποίηση του προγράμματος για όλο το χρονικό διάστημα που διαρκεί.

ΔΡΑΣΗ 6.2 Οικονομοτεχνική μελέτη – Επιχειρησιακό Σχέδιο. Αφορά την εκπόνηση οικονομοτεχνικής μελέτης, που θα διερευνήσει την σκοπιμότητα και βιωσιμότητα δημιουργίας ενός φορέα, ο οποίος θα αναλάβει την εύρυθμη και αποτελεσματική λειτουργία του όλου πλέγματος των δράσεων του προγράμματος μετά την φάση υλοποίησής του.

4.2 ΕΙΔΙΚΗ ΠΕΡΙΒΑΛΛΟΝΤΙΚΗΣ ΜΕΛΕΤΗΣ ΠΕΡΙΟΧΗΣ ΑΣΠΡΟΠΟΤΑΜΟΥ,-ΚΟΖΙΑΚΑ Ν. ΤΡΙΚΑΛΩΝ

Χρονολογία Μελέτης 2001

Αντικείμενο και σκοπός της μελέτης

Αντικείμενο της μελέτης είναι η ανάδειξη, τεκμηρίωση και αξιολόγηση των προς προστασία στοιχείων της περιοχής μελέτης(φυσικών, πολιτιστικών κ.τ.λ) για την ένταξη των στις προβλεπόμενες από τις ισχύουσες διατάξεις κατηγορίες προστασίας(Ν.1650/86-άρθρο 18) και η διεύρυνση και επιλογή των απαιτούμενων μέτρων και διαχειρίσεως των στοιχείων αυτών και τις ευρύτερης περιοχής.

Στόχος της μελέτης είναι η εφαρμογή των κατάλληλων ρυθμιστικών παρεμβάσεων και ειδικών διαχειριστικών μέτρων για την διατήρηση αποκατάσταση και αναβάθμιση της περιοχής μελέτης.

Η μελέτη εντάσσεται στο έργο «Προστασία και Διαχείριση του Ορεινού Οικοσυστήματος Απροποτάμου – Κόζιακα». Χρηματοδοτήθηκε από τις πιστώσεις του προγράμματος ΕΠΠΕΡ. Υποπρόγραμμα 3 «Διαχείριση υποδομής για την διατήρηση και προστασία οικοτόπων καθώς και φυσικών σχηματισμών και εδαφών – υπογραφείσας μεταξύ του ΥΠΕΧΩΔΕ , της Ν.Α Τρικάλων, της Διευρυμένης κοινότητας Ασπροποτάμου Ν. Τρικάλων και της Αναπτυξιακής Εταιρίας ΚΕΝΑΚΑΠ Α.Ε.

Περίληψη

Το προστατευόμενο αντικείμενο, το οποίο αποτελεί την περιοχή μελέτης, περιλαμβάνει τις εκτάσεις, οι οποίες προτάθηκαν από το Ελληνικό Κράτος για ένταξη στο ευρωπαϊκό δίκτυο που προβλέπει η Οδηγία 92/43/ΕΟΚ Φύση (NATURA) 2000.

Η περιοχή μελέτης περιλαμβάνει τις εκτάσεις που προαναφέρθηκαν και περικλείεται Βόρεια και ΒΑ από τον ορεινό όγκο των Χασίων, Δυτικά από τις κορυφές Λάκμος (ή Περιστέρι 2,295m) και Αθαμανικά όρη (ή Τζουμέρκα 2,429m), Νότια από τους ορεινούς όγκους της Νότιας Πίνδου με υψηλότερες κορυφές την Τούρλα (1,781m), τις Τσούκες (1,706m) και τα Καραβούλια (1,862m) και Ανατολικά από την Θεσσαλική πεδιάδα.

Αναλυτικά το αντικείμενο των εργασιών της μελέτης συνιστάται στα εξής:

- Επικαιροποίηση και συμπλήρωση των υπάρχοντων στοιχείων ανάλυσης με νέα δεδομένα, με ιδιαίτερη έμφαση στους τομείς υδρογεωλογίας, γλωρίδας, βλάστησης, πανίδας, ζωικού κεφαλαίου, πρωτογενή, δευτερογενή, και τριτογενή τομέα.
- Παράθεση των στοιχείων του βιοτικού και μη βιοτικού περιβάλλοντος της ευρύτερης περιοχής, από τα οποία – σύμφωνα με την εθνική, την ευρωπαϊκή νομοθεσία και τις διεθνείς δεσμεύσεις της χώρας- προκύπτει ο χαρακτηρισμός για το είδος της προστασίας του περιβάλλοντος, που επιβάλλεται να θεσμοθετηθεί για την περιοχή.
- Συνοπτική εκτίμηση της περιοχής και αξιολόγηση της κατάστασης και των τάσεων στην περιοχή μελέτης.
- Πρόταση για οριοθέτηση της περιοχής, που έχει τα χαρακτηριστικά που επιβάλλουν την υπαγωγή της σε καθεστώς προστασίας του περιβάλλοντος.
- Οριστικοποίηση της οριοθέτησης του προστατευόμενου αντικειμένου και των ζωνών προστασίας του.
- Νομοτεχνική διατύπωση σχεδίου Προεδρικού Διατάγματος, με τους όρους προστασίας και διαχείρισης της περιοχής και την υποστήριξη των διαδικασιών για τη δημοσίευση του σχεδίου του Προεδρικού Διατάγματος και την ενημέρωση του κοινού.

Το καθεστώς προστασίας βασίζεται στη διάκριση προστατευτέας περιοχής σε δύο ζώνες:

ΖΩΝΗ Α΄, με καθεστώς προστασίας, το οποίο συνίσταται στους όρους και περιορισμούς για την άσκηση έργων και δραστηριοτήτων που προβλέπουν ο Ν.1650/1986 για «Περιοχές Προστασίας της Φύσης» και η δασική νομοθεσία. Πρόκειται για τις διακεκριμένες εκτάσεις Μαρόσα, Κουτιάνα, Πετρουλιώτικα Λιβάδια, τους λιθώνες, τις κοίτες του υδρογραφικού δικτύου και την παρόχθια ζώνη σε απόσταση πενήντα μέτρων (50m) από τις όχθες που διαμορφώνει η φυσική κοίτη. Η ζώνη αυτή εμπεριέχεται (σχέση εγκλεισμού) στα όρια της «Περιοχής Οικοανάπτυξη».

ΖΩΝΗ Β΄, με καθεστώς που συνίσταται στους όρους και περιορισμούς που προβλέπει ο Ν. 1650/1986 για «Περιοχές Οικοανάπτυξης». Η ζώνη αυτή περιλαμβάνει το σύνολο των εκτάσεων που περικλείονται από τη γραμμή οριοθέτησης. Τα όρια της περιοχής αυτής είναι συμβατικά και επιλέχθηκαν με κριτήριο την εύκολη διάκριση τους. Δεν αποτελούν οικολογικά όρια ή όρια βλάβης, η οποία σε πολλές περιπτώσεις συνεχίζει ενιαία και πέραν των ορίων, Δεν αποτελούν επίσης όρια αποτεματικού τύπων φυσικών ενδιαιτημάτων ή βιοτόπων ειδών που και αυτά εκτείνονται και πέραν των ορίων της περιοχής μελέτης.

4.3 ΜΕΛΕΤΗ ΔΙΑΓΝΩΣΗΣ ΑΝΑΠΤΥΞΙΑΚΩΝ ΔΥΝΑΤΟΤΗΤΩΝ ΤΗΣ ΜΙΚΡΟΠΕΡΙΦΕΡΕΙΑΣ «ΟΡΕΙΝΗ ΚΑΛΑΜΠΑΚΑ» (ΤΑΠ Ορεινής Καλαμπάκας)

Χρονολογία Μελέτης 1995

Αντικείμενο και σκοπός της μελέτης

Πρωταρχικός στόχος της μελέτης είναι μια πρώτη προσέγγιση των αναπτυξιακών δυνατοτήτων της 4^{ης} Γεωγραφικής ενότητας του Νομού Τρικάλων, την οποία καλύπτει η λειτουργία του Αναπτυξιακού Συνδέσμου «Ορεινή Καλαμπάκα», αλλά και η μελλοντική λειτουργία των Συμβουλίων Περιοχής. Η προσέγγιση αυτή πραγματοποιήθηκε μέσα από την ανάλυση της υπάρχουσας κατάστασης, της αξιολόγησης των προτάσεων και τις επιλογής στόχων. Η συγκεκριμένη μελέτη δεν έχει σκοπό να υποκαταστήσει ένα ολοκληρωμένο Τοπικό Αναπτυξιακό Πρόγραμμα (ΤΣΠ), το οποίο και προτείνει ως πρωταρχικό εργαλείο για την ανάπτυξη της περιοχής. Η ομάδα μελέτης δεν παρέλειψε να λάβει υπ' όψιν την επιθυμία του Αναπτυξιακού Συνδέσμου για την ύπαρξη μιας μελέτης με βάση τους σκοπούς που έχει θέσει όπως

- Να αξιοποιήσει τα συγκριτικά αποτελέσματα της περιοχής(τοπικό, φυσικοί πόροι, αποκτημένες δεξιότητες π.χ. στη βιοτεχνία, οικοτεχνία κ.λ.π).
- Να εκμεταλλευτεί τις τοπικές ανανεώσιμες πηγές ενέργειας.

- Να εκσυγχρονίσει τον εγκατεστημένο την περιοχή παραγωγικό εξοπλισμό.
- Να διευρύνει την παραγωγική βάση της τοπικής οικονομίας.
- Να αυξήσει την απασχόληση και τα εισοδήματα των κατοίκων.
- Να βελτιώσει τον τομέα της υποδομής, των υπηρεσιών και του κοινωνικού εξοπλισμού.

Να συνυπολογίσει τις επιλογές και τις προτάσεις του στον παράγοντα περιβάλλον.

Επιπλέον για την ανάλυση των αναπτυξιακών δυνατοτήτων της περιοχής, ο Α.Σ έθεσε ως βασικές αρχές τα παρακάτω

- Η τοπική ανάπτυξη να προσλαμβάνεται σαν κοινωνικό-οικονομική διαδικασία με έμφαση σε συμμετοχικούς θεσμούς.
- Ο προγραμματισμός και υλοποίηση να κινούνται στην προβληματική της τοπικής ενεργοποίησης φορέων και της "από τα κάτω" ανάπτυξης.
- Η σχέση τοπικού- κεντρικού να προσδιορίζεται με έμφαση στο πρώτο και να υπονοεί την ενεργή στήριξη και ενδυνάμωση του από το δεύτερο (κρατικοί φορείς).
- Η διαδικασία ενδυνάμωσης της τοπικής οικονομίας και κοινωνίας να συνοδεύεται από την ενίσχυση των μηχανισμών αναπαραγωγής της και της «αυτόματης» λειτουργίας τους.
- Ο μελετητής να λειτουργήσει σαν «αυτόνομος» μηχανισμός ανάλυσης, σχεδιασμού, διατύπωσης προτάσεων, ύστερα από επικοινωνία με τους φορείς, κοινωνικούς και οικονομικούς, που θα είναι και τελικοί φορείς υλοποίησης.

Η παραπάνω μελέτη προκλήθηκε από τον «Αναπτυξιακό Σύνδεσμο ΟΡΕΙΝΗΣ ΚΑΛΑΜΠΑΚΑΣ» στα πλαίσια του Ευρωπαϊκού Προγράμματος LEADER Καλαμπάκας -Πύλης (1992 - 1994) του ΚΕΝΑΚΑΠ ΑΕ, το οποίο και την χρηματοδοτεί.

ΠΕΡΙΓΡΑΦΗ ΚΑΙ ΚΩΔΙΚΟΠΟΙΗΣΗ ΣΥΜΠΕΡΑΣΜΑΤΩΝ ΜΕΛΕΤΗΣ

1^{ος} Στόχος Βελτίωση των υποδομών

A. Διακοινοτική οδοποιία

Τα σημαντικότερα έργα διακοινοτική οδοποιίας έχουν δρομολογηθεί μέσα από τη λειτουργία του Β΄ Κοινοτικού Πλαισίου Στήριξης. Τα έργα τα οποία έχει προτείνει το ΚΕΝΑΚΑΠ είναι

A1. Σύνδεση διακοινοτικής οδού Αμπελοχωρίου - Παναγίας με την κοινότητα Μαλακασίου. Αποκαθαριστά την διακοινοτική σύνδεση καθώς και διευκόλυνση την λειτουργία του ενιαίου συστήματος αποκομιδής απορριμμάτων της περιοχής. Επίσης συνδέεται η περιοχή με την κατασκευαζόμενη Εγνατία οδό.

A2. Διακοινοτική οδός Ματονερίου-Πεύκης.

A3. Διακοινοτική οδός Πεύκης. Είναι απαραίτητη για την λειτουργία του συστήματος αποκομιδής απορριμμάτων , για την ανάδειξη της τουριστικής αξιοποίησης της πέτρινης τοξωτής γέφυρας στη θέση Μουκόσι.

A4. Βελτίωση κόμβου Παναγίας.

B. Εκπαίδευση

Είναι κοινά αποδεκτό ότι το επίπεδο της παρεχόμενης εκπαίδευσης από μονοθεσία και διθέσια Δημοτικά Σχολεία είναι χαμηλό. Με την πρόταση αυτή επιδιώκει την λειτουργία εξατάξιων Δημοτικών Σχολείων στις μεγαλύτερες κοινότητες της εξεταζόμενης περιοχής και την μεταφορά των μαθητών .

B1. Προμήθεια σχολικού λεωφορείου

Γ. Υγεία

Το παρεχόμενο επίπεδο υπηρεσιών στο τομέα της υγείας καλύπτεται από τα υπάρχοντα αγροτικά ιατρεία, με υπαρκτά τα προβλήματα της έγκαιρης πλήρωσης τους, αλλά και του εξοπλισμού τους, με αποτέλεσμα να παρέχονται μόνο οι πρώτες βοήθειες και να καλύπτονται οι ανάγκες συνταγογράφησης

Γ1. Προγραμματική σύμβαση με τις αρμόδιες υπηρεσίες της Ν.Α για τη δρομολόγηση Κινητής Ιατρικής Μονάδας. Με δεδομένο το γεγονός ότι στην περιοχή διαμένουν άτομα μεγάλης ηλικίας που αντιμετωπίζουν σημαντικά προβλήματα υγείας και διευκολύνεται η μετακίνηση τους κρίνεται επιβεβλημένη η προώθηση της παραπάνω λύσης.

Δ. Περιβάλλον

Η υποβάθμιση του φυσικού περιβάλλοντος προέρχεται κυρίως από ρίψεις απορριμμάτων στα ρέματα τις περιοχής, αλλά και από τις πυρκαγιές και από τη λειτουργία πρόχειρων χωματερών.

Δ1. Καθαρισμός των ρεμάτων από τα απορρίμματα. Η σκοπιμότητα της ενέργειας αυτής είναι λόγοι υγιεινής, αλλά και λόγοι αισθητικής για τους διερχόμενους από την εθνική οδό, επιβάλλουν των καθαρισμό των ρεμάτων.

Δ2. Προμήθεια πρόσθετου μηχανολογικού εξοπλισμού για το σύστημα αποκομιδής απορριμμάτων.

Δ3. Μελέτη οργάνωσης της διαχείρισης του συστήματος αποκομιδής των απορριμμάτων.

Ε .Οικιστική οργάνωση και πολεοδομικός σχεδιασμός

Πολύ μικρός αριθμός κοινοτήτων στην περιοχή έχει πολεοδομικό σχεδιασμό, με αποτέλεσμα να προκύπτουν σοβαρά προβλήματα στην οικιστική οργάνωση τους.

Ακόμα και στους οικισμούς που υπάρχει σχέδιο διανομής εμφανίζονται αντίστοιχα προβλήματα.

Ε1. Τοπογραφικές και πολεοδομικές μελέτες οικισμών της περιοχής.

Στ. Κοινωνική ευημερία

Στ1. Κατασκευή αναμεταδοτών τηλεοπτικών προγραμμάτων

Ειδικά στις ορεινές περιοχές η τηλεόραση αποτελεί μοναδικό μέσο ενημέρωσης και ψυχαγωγίας. Η προβληματική λήψη των τηλεοπτικών προγραμμάτων λόγω του ανάγλυφου του εδάφους, στερεί την δυνατότητα αυτή από τους κατοίκους.

Στόχος 2^{ος} Ενεργοποίηση κι ευαισθητοποίηση του ενδογενούς δυναμικού και επιδίωξη συνεργασίας τοπικού και υπερτοπικού ανθρώπινου δυναμικού για την προώθηση της ανάπτυξης.

Α) Στελέχωση , οργάνωση συμβουλίου Περιοχής – Πλαίσιο λειτουργίας.

Τα ο περιεχόμενο ενός προγράμματος δράσεις του Συμβουλίου της Περιοχής μπορεί να περιλαμβάνει:

A1) Ενέργειες επιτελικής επιστημονομοτεχνικής υποστήριξης

(κατάρτιση του ΤΑΠ, παρακολούθηση της υλοποίησης του ΤΑΠ κτλ)

A2) Συνεργασία με άλλους φορείς (Όπως α)φορείς δημόσιας διοίκησης, β)φορείς τοπικής αυτοδιοίκησης, γ)φορείς τεχνικής υποστήριξης και δ)τοπικούς φορείς.

A3) Ενέργειες για την εσωτερική υποδομή του συμβουλίου περιοχής.

A4) Δραστηριότητες εκτέλεσης έργων και παροχής υπηρεσιών δημόσιου χαρακτήρα. Μελέτη , κατασκευή, διαχείριση και συντήρηση έργων τεχνικής και κοινωνικής υποδομής. Προμήθεια μηχανημάτων και υλικών για την κατασκευή και συντήρηση των έργων. εξασφάλιση γης για την βοσκή των ζώων και την βελτίωση των βοσκοτόπων. Συλλογή, μεταφορά και επεξεργασία των απορριμμάτων.

Β. Μελέτη Τοπικού αναπτυξιακού Προγράμματος.

Η παρούσα μελέτη αφορά τη διερεύνηση των αναπτυξιακών δυνατοτήτων της μικροπεριφέρειας, θα μπορούσε να αποτελεί την Α φάση ενός ολοκληρωμένου Τοπικού Αναπτυξιακού Προγράμματος.

Γ. Ενέργειες για την ενεργοποίηση – κινητοποίηση του μεταναστευτικού δυναμικού.

Σύμφωνα με την ανάληψη των στοιχείων που συλλέχθηκαν , ένα σημαντικό ανθρώπινο δυναμικό βρίσκεται εκτός περιοχής το οποίο πρέπει να ξαναφέρουμε στην περιφέρεια με σκοπό την ενδυνάμωση του ανθρωπογενούς παράγοντα.

Στόχος 3^{ος} Αύξηση της απασχόλησης και νέες θέσεις εργασίας.

A. Εκσυγχρονισμός των μικρών τυροκομείων στην Παναγία, Ορθοβούνι, Ματονερίου

Με δεδομένη τη τάση για αύξηση που παρατηρείται τα τελευταία χρόνια στην προτίμηση τοπικών παραδοσιακών προϊόντων , ο συγχρονισμός του εξοπλισμού των υφιστάμενων τυροκομείων θα βελτιώσει της συνθήκες τυροκομήσεις, αλλά και την ποιότητα των παραγόμενων προϊόντων.

B. Ίδρυση μονάδας εμφιάλωσης νερού στην Τρυγόνα.

Παρά τη δυσκολία που εμφανίζεται στις συγκεκριμένες επενδύσεις σχετικά με το σύστημα διακίνησης του παραγόμενου προϊόντος ,το μικρό κόστος της επένδυσης, σε συνδυασμό με την αναγνωρισμένα καλή ποιότητα του νερού των πηγών της Τρυγόνας δημιουργεί τις πιθανότητες για βιωσιμότητα της επενδύσεις αυτής.

Γ. Μελέτη διερεύνησης δυνατοτήτων ανάπτυξης μικρών καθετοποιημένων μονάδων με συγκεκριμένη τη σκοπιμότητα, τη βιωσιμότητα και το κόστος.

Η μελέτη αυτή έχει σαν στόχο :

- Την προετοιμασία της περιοχής σε νέες ευκαιρίες που θα προκύψουν από την μελλοντική ήπια οικονομική και τουριστική ανάπτυξη της περιοχής.
- Την στήριξη επιχειρηματικών πρωτοβουλιών κοινοτικών φορέων συνεταιρισμών και ιδιωτών για την δημιουργία υποδομής και κατάλληλου περιβάλλοντος για ιδιωτικές επενδύσεις.
- Την κινητοποίηση στήριξη του ντόπιου πληθυσμού για την δημιουργία νέων επιχειρήσεων.
- Την ενίσχυση , εξέλιξη , ανάπτυξη της εμπειρίας και την παράδοση της περιοχής.
- Την εκμετάλλευση των συγκριτικών πλεονεκτημάτων της περιοχής.

Στόχος 4^{ος} Αποκατάσταση κοινωνικών σχέσεων και πολιτιστικών λειτουργιών.

A. Ενέργειες στην κατεύθυνση καταπολέμησης της ανίας και δημιουργίας λειτουργιών και ψυχαγωγίας.

Η ανία αποτελεί και καθοριστικό παράγοντα της εγκατάλειψης της περιοχής από τους νέους . αλλά και τα άτομα μεγαλύτερης ηλικίας ανέχονται την κατάσταση ,

μην έχοντας την δυνατότητα διαφυγής. Ωστόσο, θα μπορούσαν να υπάρξουν παρεμβάσεις που θα ανέπτυσαν τις ανθρώπινες σχέσεις και την αλληλεγγύη όπως:

- Επισκέψεις γερόντων από χωρίο σε χωρίο , με διάφορες ευκαιρίες, ακόμα και διαγωνισμούς(τάβλι, χαρτιά κτλ)
- Επαφή των λιγοστών νέων των χωριών στα πλαίσια οργάνωσης διαφόρων πολιτιστικών και αθλητικών διοργανώσεων.

Στόχος 5^{ος} Ανάδειξη και αξιοποίηση του φυσικού κάλλους και γενικότερα του περιβάλλοντος της περιοχής, με σκοπό την ανάπτυξη τουριστικού ρεύματος.

A. Συντήρηση της πέτρινης τοξωτής γέφυρας στη θέση Μουκόσι της κοινότητας Πεύκης

Τα πέτρινα γεφύρια της Θεσσαλίας, η τοξωτή γέφυρα της Πεύκης θεωρείται ως έργο σημαντικής τεχνοτροπίας και πολιτιστικής κληρονομιάς. Η κατασκευή αυτής της γέφυρας χρονολογείται από την εποχή του Αλί Πασά των Ιωαννίνων. Αποτελούσε τμήμα πλακόστρωτης οδού που ένωνε την Ήπειρο με την Θεσσαλία και της οποίας τμήματα διασώζονται στην περιοχή.

B. Δημιουργία travel stop & camping στην Παναγία.

Γ. Μελέτη για την αξιοποίηση του φαραγγιού στη θέση Χάο της Τρυγόνας
Εντάσσεται στα πλαίσια ανάπτυξης τουριστικού ρεύματος στην εξεταζόμενη περιοχή.

Δ. Προβολή συνδυασμένων τουριστικών διαδρομών γνωριμίας με ορεινά χωριά.

Η ύπαρξη του τουριστικού δίοδου Μετέωρα- Μέτσοβο, ευνοεί την εκμετάλλευση των διερχόμενων επισκεπτών κατά την διέλευση τους από τις πιο « ήσυχες» διαδρομές με σκοπό να απολαύσουν το φυσικό περιβάλλον και να έρθουν σε επαφή με την ζωή των ορεινών χωριών της περιοχής

Ε. Αγροτουριστικές μονάδες – Μικρά ξενοδοχεία

Αφορά την δημιουργία τουριστικών ξενοδοχειακών μονάδων οι οποίες θα είναι αρμονικές με το φυσικό περιβάλλον της περιοχής και θα αναδεικνύουν τον παραδοσιακό τρόπο ζωής των κατοίκων της περιοχής.

4.4 ΜΕΛΕΤΗ ΔΙΕΡΕΥΝΗΣΗΣ ΔΥΝΑΤΟΤΗΤΩΝ ΑΝΑΠΤΥΞΗΣ ΕΝΑΛΛΑΚΤΙΚΩΝ ΜΟΡΦΩΝ ΤΟΥΡΙΣΜΟΥ & ΑΞΙΟΠΟΙΗΣΗ ΤΟΠΙΚΩΝ ΠΡΟΪΟΝΤΩΝ ΤΗΣ ΠΕΡΙΟΧΗΣ ΔΡΑΣΗΣ LEADER ΚΑΛΑΜΠΑΚΑΣ – ΠΥΛΗΣ

Χρονολογία Μελέτης 1995

Αντικείμενο και σκοπός της μελέτης

Η μελέτη αφορά την διερεύνηση των δυνατοτήτων για την βέλτιστη αξιοποίηση των παραγόμενων τουριστικών υπηρεσιών και των τοπικών χαρακτηριστικών προϊόντων στην και σαφώς γεωγραφικά προσδιορισμένη περιοχή εφαρμογής του προγράμματος LEADER Καλαμπάκας-Πύλης.

Στόχος της μελέτης είναι ο προσδιορισμός-με βάση μια λεπτομερή καταγραφή της ήδη υπάρχουσας κατάστασης σε δύο στρατηγικούς τομείς που φαίνεται ότι σε σχέση με τα γενικότερα χαρακτηριστικά της περιοχής αποτελούν σημαντικές προτεραιότητες για το μελλοντικό αναπτυξιακό προφίλ της περιοχής – του καλύτερου τρόπου με τον οποίο οι επεμβάσεις που θα προταθούν να εγγυούνται το καλύτερο δυνατό αποτέλεσμα.

Αυτό, μεταξύ άλλων σημαίνει ότι, η μελέτη θα βασίζεται επίσης σε μια έρευνα των σύγχρονων τάσεων που επικρατούν τόσο στην εσωτερική όσο και στην διεθνή αγορά στους τομείς αγροτουρισμού / περιβαλλοντικού τουρισμού καθώς και τις οργάνωσης – προώθησης τοπικών χαρακτηριστικών προϊόντων, έτσι ώστε να είναι σε θέση να συγκρίνει και να αξιολογήσει το επίπεδο της υπάρχουσας κατάστασης και να προτείνει τις περαιτέρω κατευθύνσεις με σαφή και ρεαλιστικό τρόπο.

Μεθοδολογικά το αποτέλεσμα των δύο προηγούμενων παραγράφων 2&3 παίρνοντας μαζί ως βασική παράμετρο την τοπική ιδιαιτερότητα της περιοχής εφαρμογής, θα πρότεινε μοντέλα ανάπτυξης που στοχεύουν στην ανάδειξη ενός προφίλ της περιοχής που θα διασφαλίζει την οικονομική και κοινωνική υπόσταση των κατοίκων, μέσα στο πλαίσιο των σύγχρονων εξελίξεων.

Στους παρακάτω άξονες θα πρέπει να προστεθεί και η οικολογική διάσταση, η οποία δεν αποτελεί ιδιαίτερο θεματικό άξονα, αλλά μια συνολική θεώρηση και μέριμνα που αφορά το σύνολο της μελέτης. Κατά δεύτερο λόγο η οικολογική σημασία και των περιβαλλοντικών επιπτώσεων των προτεινόμενων μέτρων και παρεμβάσεων.

Με βάση τα προηγούμενα η μελέτη θα δίνει συγκεκριμένα και σαφή στοιχεία για την πιθανότητα εξεύρεσης είτε εθνικών είτε κοινοτικών χρηματοδοτικών πόρων με στόχο το προγραμματισμό των προτεινόμενων παρεμβάσεων.

Η μελέτη θα αποτελείται από τέσσερις αλληλοσυμπληρωνόμενους θεματικούς άξονες

- I) Καταγραφή και προσδιορισμός της υφιστάμενης κατάστασης
- II) Σύγχρονες τάσεις και εξελίξεις
- III) Προτάσεις εφαρμογής

Οι παραπάνω θεματικοί άξονες δεν συνιστούν πραγματικά χωρισμούς τομείς μελέτης αλλά, αποτελούν μια συμβατική μόνο και μεθοδολογική διάκριση μεταξύ τεσσάρων αλληλοσυμπληρωνόμενων προσεγγίσεων του ενός και ενιαίου αναπτυξιακού προβλήματος της περιοχής.

ΠΕΡΙΓΡΑΦΗ & ΚΩΔΙΚΟΠΟΙΗΣΗ ΣΥΜΠΕΡΑΣΜΑΤΩΝ ΜΕΛΕΤΗΣ

1.Γενικά Μέτρα και Ενέργειες για την ανάπτυξη Εναλλακτικών Μορφών Τουρισμού

Τα γενικά μέτρα για την ανάπτυξη εναλλακτικών μορφών τουρισμού στη περιοχή LEADER αφορούν την Οργάνωση – Προβολή- Προώθηση, την Ενοποίηση των τουριστικών δραστηριοτήτων και την Κατάρτιση. Αναλυτικότερα στο πρώτο Μέτρο εντάσσονται τρεις ενέργειες και ειδικότερα, η σύσταση ενός φορέα τουριστικής ανάπτυξης, η ίδρυση ενός ταξιδιωτικού γραφείου – πρακτορείου και η εφαρμογή μιας στρατηγικής μάρκετινγκ.. Σκοπός και των τριών ενεργειών είναι η οργανωμένη προσφορά και προώθηση των εναλλακτικών μορφών τουρισμού της περιοχής. Όπως διαπιστώθηκε από την μελέτη, η περιοχή Leader Καλαμπάκας- Πύλης, δεν υστερεί ούτε σε προσφορά τουριστικής υποδομής, αλλά εντοπίζονται αδυναμίες στην οργανωμένη και συντονισμένη προώθηση των μορφών αυτών και γι' αυτό προτείνεται ένας κεντρικός φορέας να επιφορτισθεί με το έργο αυτό. Στο ζήτημα αυτό διατυπώθηκαν δύο εναλλακτικές προτάσεις , είτε η σύσταση μιας εταιρίας τουριστικής ανάπτυξης με την συμμετοχή της ΤΑ αλλά και τουριστικών επιχειρήσεων, είτε η αναβάθμιση του γραφείου τουρισμού που λειτουργεί σήμερα στο ΚΕΝΑΚΑΠ . Επίσης στο μέτρο αυτό προτάθηκε και η δημιουργία ενός ταξιδιωτικού γραφείου – πρακτορείου, που θα έχει ως στόχο την πρακτόρευση εναλλακτικών μορφών τουρισμού, ενώ μπορεί να προσφέρει και πλήθος άλλων υπηρεσιών, όπως ξεναγήσεων κ.τ.λ. Η λειτουργία του γραφείου θα είναι συμπληρωματική ως προς το φορέα τουριστικής ανάπτυξης, αλλά το κυριότερο θα φροντίσει για την πρακτόρευση εναλλακτικών μορφών τουρισμού, που θα είναι αναγκαία μετά από την υλοποίηση των προβλεπόμενων έργων στο πρόγραμμα Leader II.

Ως δεύτερο μέτρο προτείνεται η Ενοποίηση των τουριστικών δραστηριοτήτων. Το μέτρο αυτό προτείνεται από την ανάγκη που διαπιστώθηκε στη περιοχή Leader, σύνδεσης των τουριστικών δυνατοτήτων και των διαφόρων περιοχών. Από την ανάλυση της υφιστάμενης κατάστασης είχε προκύψει, ότι ενώ στην περιοχή Leader, η φυσική τουριστική προσφορά εκτείνεται σε όλη την περιοχή της Καλαμπάκας (για τα Μετέωρα) και στη περιοχή Ελάτης (για το χιονοδρομικό κέντρο), ενώ η διάρκεια παραμονής στη περιοχή των Μετεώρων είναι πολύ μικρή.

Για τους παραπάνω λόγους προτείνονται ενέργειες, ώστε η περιοχή Leader να προβάλλεται ως ένα μεγάλο τουριστικό πάρκο, που προσφέρει ποικίλες δυνατότητες, και θα είχε ως σκοπό την διάχυση των τουριστών και σε άλλες λιγότερο αναπτυγμένες περιοχές (Ασπροπόταμος, Καστανιά κ.λ.π), ενώ ταυτόχρονα θα αυξάνει την διάρκεια παραμονής των τουριστών στην περιοχή και θα διαδίδει εναλλακτικές μορφές τουρισμού. Η πρώτη ενέργεια στο μέτρο αυτό έχει σαν σκοπό την ενιαία προβολή της περιοχής, με την έκδοση χάρτη της περιοχής που θα αποτυπώνονται όλες οι τουριστικές δραστηριότητες καθώς και οι προσφερόμενες τουριστικές υποδομές. Η δεύτερη ενέργεια αφορά τη διεύρυνση δυνατότητας δημιουργίας Περιοχής Ολοκληρωμένης Τουριστικής Ανάπτυξης στην περιοχή Leader. Τέλος τρίτο μέτρο αφορά την κατάρτιση και έχει ως στόχο να δώσει τα εφόδια στους ιδιοκτήτες των αγροτουριστικών καταλυμάτων, καθώς και στους άλλους επιχειρηματίες, για τη σωστή διαχείριση και λειτουργία των επιχειρήσεων, καθώς και την ποιοτική προσφορά των υπηρεσιών.

2.Γενικά μέτρα και ενέργειες για την αξιοποίηση των Τοπικών Προϊόντων

Από την ανάλυση που έγινε στο κεφάλαιο των γενικών μέτρων προκύπτει η εξής ιεράρχηση για τα Μέτρα και τις Ενέργειες που πρέπει να υλοποιηθούν ώστε να υπάρξει οργανωμένη και πλήρης αξιοποίηση των τοπικών αγροτικών προϊόντων.

- 2.1 **Έρευνα αγοράς** Έως σήμερα δε έχει γίνει εμπειριστατωμένη Έρευνα Αγοράς για κανένα από τα τοπικά προϊόντα της περιοχής LEADER . Είναι πρωταρχικής σημασίας και σπουδαιότητας η διεξαγωγή έρευνας αγοράς για τα γεωργικά προϊόντα της περιοχής, ώστε να συγκεντρωθούν πλήρης, ακριβή και επίκαιρα πληροφοριακά στοιχεία για τις δυνατότητες παραγωγής και διάθεσης των προϊόντων.
- 2.2 **Οργάνωση πρωτογενούς παραγωγής.** Η αύξηση της ζήτησης σε πρώτες ύλες που θα παρατηρηθεί λόγω της αυξήσεις της παραγωγής και διάθεσης των τοπικών γεωργικών προϊόντων , θα πρέπει να καλυφθεί με έκταση και ορθολογική οργάνωση των κλάδων γεωργικής παραγωγής είτε πρωτογενή τοπικά προϊόντα, είτε τις πρώτες ύλες για την παραγωγή τέτοιων προϊόντων. Η ορθολογική οργάνωση της παραγωγής των τοπικών γεωργικών προϊόντων αποτελεί βασική προϋπόθεση για την διασφάλιση της οικονομικής βιωσιμότητας και τις αυτής αύξησης του εισοδήματος των παραγωγών.
- 2.3 **Οργάνωση εμπορίας.** Ως κυριότεροι φορείς προβολής , διαφήμισης και προώθησης των γεωργικών προϊόντων, προτείνονται να είναι οι φορείς που διαχειρίζονται τα εκθετήρια τοπικών προϊόντων του Δήμου Καλαμπάκας και του Δήμου Πύλης.
- 2.4 **Ανθρώπινος παράγων.** Η κατάρτιση θα πρέπει να απευθύνεται τόσο προς τους παραγωγούς της περιοχής, όσο και στα άτομα που θα ασχοληθούν με την μεταποίηση καθώς και την διακίνηση – εμπορία των παραδοσιακών προϊόντων της περιοχής LEADER.
- 2.5 **Πληροφόρηση αγοράς γεωργικών προϊόντων.** Η έγκυρη και έγκαιρη πληροφόρηση αγοράς, είναι σημαντικός παράγων για την λήψη ορθολογικών

αποφάσεων από τους διάφορους φορείς εμπορίας, τους παραγωγούς και τους καταναλωτές, ώστε να έχουν το μεγαλύτερο οικονομικό όφελος. Ο φορέας που θα αναλάβει την διαφήμιση, προβολή και προώθηση των παραδοσιακών προϊόντων, προτείνεται να αναλάβει και την δημιουργία, διαχείριση δικτύου βάσεων δεδομένων παροχής πληροφοριών εμπορίας σε τοπικό, περιφερειακό και εθνικό επίπεδο.

4.5 «Μελέτη ολοκληρωμένου προγράμματος ανάπτυξης αγροτικού χώρου (Ο.Π.Α.Α.Χ.) της περιοχής Πύλης-Μεσοχώρας»

Στο πλαίσιο της στρατηγικής της με σκοπό την ολοκληρωμένη ανάπτυξη της υπαίθρου, η Περιφέρεια Θεσσαλίας, ανέθεσε τον Νοέμβριο του 2001 στο ΚΕΝΑΚΑΠ ΑΕ την εκπόνηση μελέτης με τίτλο: «Διαγνωστική μελέτη ποσοτικοποίησης κριτηρίων και επιλογής ορεινών ζωνών της Περιφέρειας Θεσσαλίας για εφαρμογή ολοκληρωμένων προγ/των ανάπτυξης αγροτικού χώρου» (απόφαση ΓΓ Περιφέρειας Θεσσαλίας υπ' αριθμ: 3412, Γ' ΠΕΠ/29-11-2001).

Στόχος της μελέτης ήταν, με βάση συγκεκριμένα κριτήρια που θέτουν η ΕΕ, το ΥΠΕΘΟ & το Υπ. Γεωργίας, να διαμορφώσει η Περιφέρεια Θεσσαλίας μία εικόνα για τις περιοχές της Θεσσαλίας, όπου θα μπορούσαν να υποστηριχθούν ολοκληρωμένου τύπου προγράμματα αγροτικής ανάπτυξης από το Επιχειρησιακό Πρόγραμμα της Περιφέρειας (Γ' ΠΕΠ 2000-2006).

Βασικός στόχος των ολοκληρωμένων προγραμμάτων αγροτικής ανάπτυξης όταν αυτά τεθούν σε εφαρμογή, είναι η βιώσιμη ανάπτυξη των ορεινών / μειονεκτικών περιοχών της Θεσσαλίας. Ο στόχος αυτός συνδέεται με την άμεση προτεραιότητα της Ε.Ε. και της χώρας για διατήρηση της βιωσιμότητας της υπαίθρου μέσω της διαφοροποίησης της οικονομικής βάσης και της παροχής υπηρεσιών για την βελτίωση της ποιότητας ζωής των κατοίκων, την διατήρηση της κληρονομιάς των τοπικών κοινωνιών και την αειφόρο διαχείριση των φυσικών πόρων της Υπαίθρου.

Στόχοι των ολοκληρωμένων αυτών παρεμβάσεων είναι:

- η μείωση της απομόνωσης του ορεινού χώρου (π.χ βελτίωση προσβασιμότητας και μεταφορικών υποδομών)
- η στήριξη της ανάπτυξης (π.χ ενθάρρυνση των βιοτεχνικών δραστηριοτήτων, βελτίωση της ανταγωνιστικότητας επιχειρήσεων μεταποίησης και εμπορίας γεωργικών προϊόντων)
- η ανάδειξη και αξιοποίηση των τοπικών πλεονεκτημάτων των περιοχών αυτών (π.χ τουριστικές υποδομές, ανάπτυξη εναλλακτικών μορφών τουρισμού)

- η δημιουργία βιώσιμων συνθηκών για τους τοπικούς πληθυσμούς (π.χ βελτίωση επιπέδου των υπηρεσιών υγείας και εκπαίδευσης)
- η στήριξη των ομάδων του πληθυσμού της Θεσσαλικής υπαίθρου που θα επηρεαστούν περισσότερο από τις αλλαγές της ΚΑΠ και θα πληγούν από τις αναπόφευκτες διαρθρωτικές μεταβολές για την προσαρμογή της Περιφέρειας στο νέο διεθνές οικονομικό περιβάλλον (π.χ ανάπτυξη και βελτίωση υποδομών αγροτικού τομέα, βελτίωση ανταγωνιστικότητας και διαφοροποίηση των γεωργικών εκμεταλλεύσεων).

Για κάθε μια από τις επιλεγείσες περιοχές, κατόπιν η **Περιφέρεια Θεσσαλίας** θα προχωρούσε στην εκπόνηση λεπτομερούς **Σχεδίου Δράσης (επιχειρησιακό σχέδιο)**. Κατά την φάση εκπόνησης των σχεδίων δράσης θα εξασφαλίζεται η δημοσιοποίηση και η ενεργοποίηση των φορέων της περιοχής (ΟΤΑ, τοπικοί φορείς και ενώσεις, κοινωνικοί και οικονομικοί εταίροι, ΜΚΟ κλπ) και γενικότερα του τοπικού πληθυσμού.

Η **Διαχειριστική Αρχή** της Περιφέρειας Θεσσαλίας, μετά την ολοκλήρωση της μελέτης από το **ΚΕΝΑΚΑΠ ΑΕ** και την παραλαβή της από την Επιτροπή Παραλαβής, κάλεσε την Τρίτη 5/2/2002 και ώρα 9:30 π.μ. στην αίθουσα Τ.Ε.Ε. Παράρτημα Θεσσαλίας περιφερειακή σύσκεψη Δήμων και τοπικών Αναπτυξιακών Εταιρειών.

Στη σύσκεψη αυτήν έγινε αναφορά στα ολοκληρωμένου τύπου προγράμματα αγροτικής ανάπτυξης (Αξονας 2/Β) από το στέλεχος της Διαχειριστικής Αρχής του Γ' ΠΕΠ Θεσσαλίας κ. Εμμανουήλ Γιώργο και παρουσιάστηκαν τα συμπεράσματα της διαγνωστικής μελέτης καθώς και οι περιοχές της Θεσσαλίας, όπου θα εφαρμοστούν τα ολοκληρωμένα προγ/τα ανάπτυξης του Αγροτικού χώρου από τον Δ/ντη του ΚΕΝΑΚΑΠ ΑΕ κ. Πάτρα Παναγιώτη.

Ακολούθησε η ανάλυση της διαδικασίας υλοποίησης των επιχειρησιακών σχεδίων των Ολοκληρωμένων Προγραμμάτων Ανάπτυξης Αγροτικού Χώρου (ΟΠΑΑΧ) από τον προϊστάμενο του γραφείου ΕΠΤΑ της Περιφέρειας Θεσσαλίας – «ΙΩΑΝΝΗΣ ΚΑΠΟΔΙΣΤΡΙΑΣ» κ. Σπ. Γεμενή μέσω διαδημοτικών συνεργασιών και προγραμματικών συμβάσεων και αποφασίστηκε να τηρηθεί το χρονοδιάγραμμα σύμφωνα με το οποίο θα έχουν ολοκληρωθεί και παραδοθεί τα επιχειρησιακά σχέδια μέχρι 31/6/2002.

Με την Προγραμματική Σύμβαση που υπογράφηκε στις 22/04/2002, μεταξύ των παρακάτω φορέων:

1. της Περιφέρειας Θεσσαλίας,
2. του Δήμου Πύλης,
3. και της αναπτυξιακής εταιρείας Κέντρο Ανάπτυξης Καλαμπάκας-Πύλης Α.Ε. (ΚΕΝΑΚΑΠ ΑΕ),

Η εταιρία **ΚΕΝΑΚΑΠ ΑΕ** ανέλαβε να υλοποιήσει το αντικείμενο της παραπάνω Προγραμματικής Σύμβασης και συγκεκριμένα: την εκπόνηση της **“Μελέτης Ολοκληρωμένου Προγράμματος Ανάπτυξης Αγροτικού Χώρου της**

περιοχής Πύλης - Μεσοχώρας", η οποία αποσκοπεί στην οικονομική, κοινωνική και πολιτιστική ανάπτυξη της εν λόγω περιοχής.

Η περιοχή μελέτης αναφέρεται στην ενιαία έκταση που καλύπτεται από τους δήμους **Αιθίων** (τα Δ.Δ. Αγ. Νικολάου, Αθαμανίας, Γαρδικίου, Δέσης, Δροσοχωρίου), τον Δήμο **Πυνδαίων**, τον Δήμο **Πύλης**, και τις Κοινότητες **Μυροφύλλου** και **Διευρυμένη Νεράιδα** σύμφωνα με την εφαρμογή του Προγράμματος "Ι. Καποδίστριας". Καλύπτει δηλαδή το νοτιοδυτικό τμήμα του νομού Τρικάλων στα όρια του με το νομό Άρτας.

Η ολοκληρωμένη μελέτη διακρίνεται σε 3 φάσεις ως ακολούθως :

1η Φάση: Καταγραφή & ανάλυση της υπάρχουσας κατάστασης,

2η Φάση: Ανάλυση SWOT - Κοινωνικός διάλογος & διαβούλευση - Άξονες ανάπτυξης & Κατευθυντήριες γραμμές,

3η Φάση: Επιχειρησιακό Σχέδιο Ολοκληρωμένου Προγράμματος Ανάπτυξης Αγροτικού Χώρου.

Το χρονοδιάγραμμα εκτέλεσης του Έργου ορίστηκε από την υπογραφή της παρούσας έως την 30-6-2002. Αναλυτικότερα ανά φάση υλοποίησης το χρονοδιάγραμμα είναι ως ακολούθως :

1η Φάση : έως 30/4/2002

2η Φάση : έως 30/5/2002

3η Φάση : έως 30/6/2002

Η συνολική διάρκεια του έργου ορίζεται συνολικά σε 2.5 μήνες περίπου.

Πλαίσιο και στόχοι της μελέτης

Το έργο εντάσσεται σ' ένα ευρύτερο πλαίσιο στρατηγικής για την ολοκληρωμένη ανάπτυξη των ορεινών και μειονεκτικών περιοχών της Ε.Ε. που χαρακτηρίζονται από ανεπάρκεια βασικών υποδομών, έλλειψη κατάλληλα καταρτισμένου ανθρώπινου δυναμικού, σχετική απομόνωση από τα κέντρα, μη προσαρμοσμένη έρευνα στις τοπικές προτεραιότητες, σε συνδυασμό με την ελλιπή κατάρτιση /ειδίκευση του προσωπικού και ελλιπή προσαρμογή στις νέες συνθήκες ανταγωνισμού.

Η πολιτική αγροτικής ανάπτυξης της Ε.Ε. συνδυάζει ποικίλες αντιλήψεις και διάφορους τομείς αναφοράς με σίγουρη την προτίμηση στο κριτήριο της τοπικότητας. Στηρίζεται σε μια **ολοκληρωμένη προσέγγιση** συνδυασμού γεωργικής προσαρμογής και ανάπτυξης, οικονομικής διαφοροποίησης (ΜΜΕ-Υπηρεσίες), και αποτελεσματικής διαχείρισης φυσικών πόρων, περιβαλλοντικών λειτουργιών, τουρισμού και αναψυχής.

Η ευρύτερη περιοχή της τεχνητής λίμνης ή σωστότερα του τεχνητού ταμιευτήρα της Μεσοχώρας παρουσιάζει ένα έντονο αναπτυξιακό ενδιαφέρον που συνδέεται με μια σειρά χαρακτηριστικά όπως η ύπαρξη σημαντικής φυσικής

κληρονομιάς που πρέπει να αξιοποιηθεί και να προστατευθεί. Η σημαντική βιοποικιλότητα της περιοχής που φιλοξενεί σπάνια είδη χλωρίδας και πανίδας, το παραποτάμιο σύστημα πηγών του άνω ρου του Αχελώου αλλά και το δίκτυο των ορεινών ρεμάτων που καταλήγει στον Πηνειό, το δασικό οικοσύστημα του Ασπροποτάμου και των Αθαμανέων ορέων (Νότιο-ανατολική Πίνδος) καθώς και τα ιστορικά, πολιτιστικά και θρησκευτικά μνημεία, επιβάλλουν μια ορθή διαχείριση και μια ανάπτυξη που θα σέβεται αυτήν, ακριβώς, την ιδιαιτερότητα. **Το ολοκληρωμένο πρόγραμμα ανάπτυξης θα στηριχτεί στην έννοια της αειφορίας για να προωθήσει ένα σχήμα ανάπτυξης της περιοχής, βασιζόμενο σε εναλλακτικές μορφές τουρισμού καθώς και στην αξιοποίηση των τοπικών παραδοσιακών προϊόντων.**

Ιδιαίτερη έμφαση δίνεται στην αξιοποίηση του ενδογενούς δυναμικού, φυσικού και ανθρωπογενούς, για την καλύτερη ενσωμάτωση του τοπικού αυτού δυναμικού στη διαδικασία της ανάπτυξης της περιοχής. Στηριζόμενοι σε αυτό, οι επόμενοι στόχοι του προγράμματος θα είναι :

- Διερεύνηση τρόπων για τη δημιουργία νέων θέσεων απασχόλησης με στόχο τη συγκράτηση /προσέλκυση νέων στην περιοχή.
- Διερεύνηση τρόπων ενίσχυσης της ασθενούς πρωτογενούς δραστηριότητας της περιοχής με αξιοποίηση της γεωργικής και δασικής παραγωγής για διάθεση και εμπορία σε ευρύτερα δίκτυα αγορών, για σήμανση και εμπορία τοπικών αγροτικών προϊόντων ως Ονομασίας Προέλευσης (ΠΟΠ/ΠΓΕ). Ιδιαίτερη έμφαση θα δοθεί στην προώθηση τοπικών προϊόντων στα τουριστικά circuit της ευρύτερης περιοχής της Μεσοχώρας.
- Διατήρηση της τοπικής κτηνοτροφίας σε καθεστώς αυξανόμενου ανταγωνισμού και εκσυγχρονισμός του παραγωγικού δυναμικού με κατεύθυνση την παραγωγή επώνυμων προϊόντων υψηλής ποιότητας με την αξιοποίηση του πλεονεκτήματος των εκστατικών συστημάτων εκτροφής.
- Ανάπτυξη ήπιας μορφής δραστηριοτήτων αγροτικού τουρισμού και οικοτουρισμού.
- Αιχμή των δράσεων, ωστόσο, θα αποτελεί η διατήρηση και αξιοποίηση της φυσικής κληρονομιάς και του αγροτικού περιβάλλοντος.

Η πρόταση τουριστικής αξιοποίησης της νέας Τεχνητής Λίμνης Μεσοχώρας θα στοχεύει στην ενδυνάμωση μιας τυπικής ορεινής μειονεκτικής περιοχής μέσα από καινοτόμες και ολοκληρωμένες δράσεις που αφορούν εναλλακτικές μορφές τουρισμού και ταυτόχρονα αναφέρονται στη "βιώσιμη" ανάπτυξη.

Μεθοδολογική προσέγγιση

Η μεθοδολογία που ακολούθησε η ομάδα έργου προκύπτει από τις προδιαγραφές που δόθηκαν και εξειδικεύθηκε με βάση τους στόχους της μελέτης και την ιδιαιτερότητα της περιοχής.

Στο πρώτο μέρος που περιλαμβάνει την **1η Φάση** (Καταγραφή & ανάλυση της υπάρχουσας κατάστασης) και **2η Φάση** (Ανάλυση SWOT - Κοινωνικός διάλογος & διαβούλευση - Άξονες ανάπτυξης & Κατευθυντήριες γραμμές) γίνεται η περιγραφή

της ευρύτερης περιοχής μελέτης και η ανάλυση της υπάρχουσας κατάστασης. Αυτή περιλαμβάνει :

- την οριοθέτηση της περιοχής μελέτης με βάση την ευρύτερη περιοχή της Μεσοχώρας και τις περιοχές που έχουν προταθεί για ένταξη στο Natura 2000.
- την πλήρη καταγραφή και αποτύπωση του φυσικού περιβάλλοντος, τις περιοχές φυσικού κάλλους. Θα διερευνηθεί το εθνικό και ευρωπαϊκό πλαίσιο για τις περιοχές που χρήζουν ιδιαίτερης σημασίας.
- την πλήρη καταγραφή των φυσικό-γεωγραφικών χαρακτηριστικών της περιοχής. Τα ιδιαίτερα μορφολογικά και κλιματολογικά χαρακτηριστικά, οι χρήσεις γης, οι φυσικοί πόροι, κλπ.
- την καταγραφή των γύρω οικισμών, του κοινωνικό-οικονομικού τους προφίλ, των δραστηριοτήτων τους, κλπ. καθώς και των σχέσεων τους
- τη δραστηριότητα της περιοχής σε όλους τους τομείς παραγωγής (πρωτογενή, δευτερογενή, τριτογενή) • την καταγραφή των πολιτισμικών στοιχείων και του πολιτισμικού περιβάλλοντος της περιοχής για την ανάδειξη και αξιοποίησή τους στις προτάσεις της μελέτης
- την υπάρχουσα τεχνική υποδομή και αξιολόγηση της επάρκειάς τους για την μελλοντική ανάπτυξη της περιοχής.
- την καταγραφή διαρθρωτικών παρεμβάσεων που έχουν γίνει μέχρι σήμερα

Η καταγραφή της υπάρχουσας κατάστασης έγινε με την αξιοποίηση των διαθέσιμων στοιχείων αλλά και από το ειδικό ερωτηματολόγιο, το οποίο συμπληρώθηκε κατά την εκτεταμένη επιτόπια πρωτογενή έρευνα της ομάδας έργου στην περιοχή μελέτης σε συνεργασία με τους τοπικούς φορείς.

Το δεύτερο μέρος περιλαμβάνει την **3η Φάση** (Επιχειρησιακό Σχέδιο Ολοκληρωμένου Προγράμματος Ανάπτυξης Αγροτικού Χώρου), δηλ. την πρόταση του Ολοκληρωμένου Αναπτυξιακού Προγράμματος. Μετά την ανάλυση της υπάρχουσας κατάστασης και την αξιολόγηση των στοιχείων, ο μελετητής διατυπώνει την τελική πρόταση-περίγραμμα (master plan) που αναφέρεται σε όλα τα θέματα που έχουν εξετασθεί.

Ταυτόχρονα υπάρχει φωτογραφική τεκμηρίωση για τα σημαντικότερα στοιχεία της περιοχής μελέτης που θ' αποδεικνύουν την υπάρχουσα κατάσταση όσον αφορά τις υποδομές, το περιβάλλον, τα σημαντικά είδη χλωρίδας και πανίδας, το ανθρωπογενές περιβάλλον καθώς και χαρτογραφική τεκμηρίωση της υπάρχουσας κατάστασης όπως προκύπτει από τις προδιαγραφές της μελέτης.

Λαμβάνοντας υπ' όψιν τα ιδιαίτερα οικολογικά χαρακτηριστικά της περιοχής, την εξέλιξη του πληθυσμού, τις διαμορφωμένες παραγωγικές δραστηριότητες, την υπάρχουσα υποδομή, παρουσιάζεται λεπτομερής πρόταση έχοντας ως βασικό άξονα τον πρωταρχικό στόχο της μελέτης που είναι η αειφορική αξιοποίηση των πόρων της

ευρύτερης περιοχής της νέας τεχνητής λίμνης του φράγματος Μεσοχώρας με τη δημιουργία κατάλληλων υποδομών για την καλύτερη ανάπτυξη της περιοχής.

Οι προτάσεις επικεντρώνονται σε τρεις άξονες :

1. Η ανάπτυξη δραστηριοτήτων εναλλακτικού τουρισμού και πανίδας, το παραποτάμιο σύστημα των πηγών του άνω ρου του ποταμού

Έχει προταθεί σχέδιο τουριστικής ανάπτυξης με τα βασικά χαρακτηριστικά της επιθυμητής τουριστικής ανάπτυξης. Η ανάπτυξη θα στηρίζεται σε ήπιες παρεμβάσεις, με σεβασμό προς τη φυσική κληρονομιά της περιοχής και λαμβάνοντας υπ' όψιν τα θέματα διαχείρισης-προστασίας των φυσικών οικοσυστημάτων. Οι δράσεις που προτείνονται αφορούν εναλλακτικούς τρόπους τουρισμού, οικοτουρισμό και αγροτικό τουρισμού, εκμεταλλευόμενοι με βάση τις αρχές της αειφορίας, την περιβαλλοντική αξία της περιοχής και τις κοινωνικές και δημογραφικές ιδιαιτερότητές της. Η πρόταση περιλαμβάνει έργα και προτάσεις για τη δημιουργία υποδομών καθώς και τη χωροθέτησή τους όπου είναι δυνατό αλλά και πρόταση για τη βελτίωση των υφιστάμενων δικτύων υποδομής.

2 Η δημιουργία οικοτεχνιών αξιοποίησης και εμπορίας των τοπικών προϊόντων.

Προτείνονται τρόποι ενθάρρυνσης και ανάπτυξης της κτηνοτροφίας με εκσυγχρονισμό των υπαρχόντων δομών και κατάρτιση-εξειδίκευση των εμπλεκομένων στην κτηνοτροφία. Επίσης προτείνεται και η παραγωγή και εμπορία νέων τοπικών αγροτικών προϊόντων με Ονομασία Προέλευσης και γενικότερα την προώθηση τοπικών προϊόντων για τουριστικούς σκοπούς. Σε συνδυασμό με την παραγωγή τοπικών αγροτικών προϊόντων, έχει προταθεί η οργάνωση και αναβίωση παραδοσιακών πολιτιστικών δραστηριοτήτων. Με την αξιοποίηση χρηματοδοτικών μέσων υποστήριξης παραγωγικών δραστηριοτήτων από το Ευρωπαϊκό και Εθνικό θεσμικό πλαίσιο, θα συνταχθούν σχέδια προτάσεων για δράσεις ανάπτυξης της αγροτικής γεωργίας (βιολογικές καλλιέργειες), δράσεις μη-δημόσιας δασοπονίας (αναδασώσεις), δράσεις ενίσχυσης της ανταγωνιστικότητας της κτηνοτροφίας και της γεωργίας.

3. Η οικονομική αναθέρμανση της περιοχής.

Η οικονομική αναθέρμανση της περιοχής θα προέλθει από τις πολλαπλασιαστικές επιδράσεις των παραπάνω δράσεων. Σκοπός της μελέτης είναι να δημιουργηθούν εναλλακτικοί τρόποι απασχόλησης για τη συγκράτηση του υπάρχοντος πληθυσμού και την προσέλκυση νέου, νεαρότερης ηλικίας, καθώς επίσης να ενθαρρύνει την ιδιωτική πρωτοβουλία για την εφαρμογή επενδύσεων στην περιοχή.

Διάρθρωση της μελέτης

Η **1η φάση** περιλαμβάνει την ανάλυση της υπάρχουσας κατάστασης και τον προσδιορισμό των αναπτυξιακών προβλημάτων και των προοπτικών της περιοχής μελέτης. Η 1η φάση περιλαμβάνει τα εξής:

A' ΜΕΡΟΣ : *Εισαγωγή.* Γίνεται η περιγραφή του πλαισίου και των στόχων της μελέτης και αναλύεται η μεθοδολογική προσέγγιση.

B' ΜΕΡΟΣ : *Η φυσιογνωμία της περιοχής μελέτης.* Γίνεται μια περιληπτική περιγραφή των χαρακτηριστικών της περιοχής, των φυσικό-γεωγραφικών στοιχείων της και της διαδικασίας της κοινωνικό-οικονομικής εξέλιξής της.

Γ' ΜΕΡΟΣ : Το κοινωνικό-οικονομικό προφίλ της περιοχής. Στην ενότητα αυτή αναλύονται οι δημογραφικές τάσεις, οι οικονομικές επιδόσεις της περιοχής, ο πρωτογενής τομέας, ο δευτερογενής τομέας, ο τριτογενής τομέας, το φυσικό και πολιτισμικό περιβάλλον και το συστηματικό πλάνο ανάλυσης των προβλημάτων και ιεράρχησης των στόχων σύμφωνα με τη μέθοδο **SWOT (Strengthen – Weakness – Opportunities - Threatens)**.

Δ' ΜΕΡΟΣ : Η οικονομική και κοινωνική υποδομή – αναπτυξιακές παρεμβάσεις. Παρουσιάζονται αναλυτικά η υπάρχουσα κατάσταση των τεχνικών υποδομών, το θεσμικό περιβάλλον και η διοικητική οργάνωση καθώς και οι διαρθρωτικές παρεμβάσεις που έχουν γίνει έως σήμερα.

Η **2η φάση** περιλαμβάνει την Πρόταση του Ολοκληρωμένου Αναπτυξιακού Προγράμματος και εξειδικεύεται ως εξής :

Ε' ΜΕΡΟΣ : Πρόταση Ολοκληρωμένου Αναπτυξιακού Προγράμματος. Γίνεται η αξιολόγηση των αναπτυξιακών παρεμβάσεων και προοπτικών της περιοχής μελέτης ανά τομέα και εξειδικεύονται τα κριτήρια της επιλογής της αναπτυξιακής στρατηγικής για την περιοχή. Παρουσιάζονται οι στόχοι και η στρατηγική της ανάπτυξης της περιοχής και το σχέδιο προγράμματος υλοποίησης καθώς και οι άξονες των προτεινόμενων δράσεων. Αναλύονται οι αναπτυξιακές παρεμβάσεις ανά τομέα κι ελέγχεται ο βαθμός εναρμόνισής τους στην περιοχή μελέτης. Τέλος γίνεται η συνθετική προσέγγιση των προτεινόμενων αναπτυξιακών δράσεων και παρουσιάζονται συγκεκριμένα έργα με τη δημιουργία τεχνικών δελτίων.

ΠΕΡΙΛΗΨΗ ΜΕΛΕΤΗΣ

«ΟΛΟΚΛΗΡΩΜΕΝΟΥ ΠΡΟΓΡΑΜΜΑΤΟΣ ΑΝΑΠΤΥΞΗΣ ΑΓΡΟΤΙΚΟΥ ΧΩΡΟΥ ΤΗΣ ΠΕΡΙΟΧΗΣ ΠΥΛΗΣ - ΜΕΣΟΧΩΡΑΣ»

1. ΓΕΝΙΚΑ

Η φυσιογνωμία της περιοχής.

Η περιοχή μελέτης βρίσκεται στο νοτιοδυτικό μέρος του νομού Τρικάλων, στα σύνορα με το νομό Άρτας. Στα όριά της περιλαμβάνει μέρος του Δήμου Αιθίων, τον Δήμο Πυνδαίων, τον Δήμο Πύλης, και τις Κοινότητες Μυροφύλλου και Διευρυμένη Νεράιδας σύμφωνα με την εφαρμογή του Προγράμματος "Ι. Καποδίστριας".

Ο συνολικός πληθυσμός της περιοχής μελέτης με βάση την απογραφή της ΕΣΥΕ του 2001 ανέρχεται σε **9.094 κατοίκους** και ακολουθεί φθίνουσα πορεία, όπως δείχνουν τα στοιχεία της ΕΣΥΕ (9.764 κατοίκους) στην απογραφή του 1991. Η **πυκνότητα** του πληθυσμού είναι **18 άτομα ανά τετραγωνικό χιλιόμετρο**, που είναι πολύ μικρότερη από την πυκνότητα του πληθυσμού στον νομό.

Το ύψος του κατά κεφαλή Α.Ε.Π. για τον νομό Τρικάλων συνολικά (2.113 € ή 720.000 δρχ) υπολείπεται κατά πολύ αυτού της χώρας (6.133 € ή 2.089.961 δρχ). Το στοιχείο αυτό δείχνει ότι ο νομός απέχει πολύ από το μέσο όρο της χώρας. Η περιοχή επομένως δίνει την εικόνα της υποβάθμισης και ο δείκτης ευημερίας του πληθυσμού είναι χαμηλός σε σύγκριση με αυτόν της Ελλάδας.

Η ηλικιακή δομή της περιοχής είναι παρόμοια με αυτήν των υπόλοιπων ορεινών περιοχών της χώρας. Σημαντικές διαφορές (ελλείψεις) παρατηρούνται σχεδόν σε όλες τις κατηγορίες υποδομών που έχουν τα νοικοκυριά της περιοχής σε σύγκριση με αυτά στον υπόλοιπο νομό Τρικάλων.

Το **φυσικό περιβάλλον** της περιοχής παρουσιάζει μεγάλο φυσικό κάλλος. Το πολυσχιδές ανάγλυφο, οι πλούσιοι υδατικοί πόροι, η ποικιλία υψομέτρων, εκθέσεων και κλίσεων, η μεγάλη ποικιλία τύπων βλάστησης, οι οποίοι εναλλάσσονται μεταξύ τους σε μικρές σχετικά αποστάσεις και δημιουργούν έντονη μωσαικότητα στο τοπίο, προσδίδουν ιδιαίτερο ενδιαφέρον στην περιοχή. Η σύνθεση της πανίδας είναι χαρακτηριστική των ορεινών περιοχών της Ελλάδας και όπως φαίνεται δεν έχει υποστεί έντονες και μη αναστρέψιμες διαταραχές από την ανθρώπινη παρουσία και τη εκμετάλλευση των χερσαίων και υδάτινων πόρων.

Στα **πολιτιστικά στοιχεία** που έχουν καταγραφεί στην περιοχή και παρουσιάζουν ενδιαφέρον, εντάσσονται διάφορες εκκλησίες και μονές, γεφύρια, ορισμένες παραδοσιακές κατοικίες και αρκετοί παλαιοί νερόμυλοι. Στα προαναφερθέντα κτίσματα υπάρχουν διάφορα αρχιτεκτονικά στοιχεία τα οποία θεωρούνται χαρακτηριστικά της περιοχής.

Γενικά τα **εδάφη** της περιοχής μπορούν να θεωρηθούν ως ορεινά δασικά, μικρής έως μέτριας παραγωγικότητας εδάφη. Στο σύνολο των εκτάσεων η περιοχή μελέτης κατέχει μόλις το 14,49 % του νομού.

Η **οικονομική ζωή** των οικισμών της περιοχής στηρίζεται κατ' αποκλειστικότητα σχεδόν στις δραστηριότητες του πρωτογενή τομέα, με επικρατέστερες αυτές της **γεωργίας** για το σύνολο των οικισμών, της κτηνοτροφίας και της εκμετάλλευσης του **δάσους** για μερικούς από αυτούς.

Η **τουριστική κίνηση** στην περιοχή αφορά εσωτερικό τουρισμό και είναι μικρή, εξαίρεση αποτελεί η πόλη της Πύλης που λόγω της θέσης της, διέρχονται απ' αυτήν όλοι οι επισκέπτες που κατευθύνονται στον βασικό ορεινό τουριστικό άξονα Ελάτη-Περτούλι, καθώς και μέρος των επισκεπτών της περιοχής Ασπροποτάμου. Σημαντική τουριστική κίνηση παρατηρείται κατά την θερινή περίοδο από κατοίκους της περιοχής που διατηρούν σπίτι (εξοχικό) στην περιοχή αλλά διαμένουν σε άλλες περιοχές της χώρας. Επίσης, χαρακτηριστική είναι η μεγάλη προσέλευση **κυνηγών** κατά τις κυνηγητικές περιόδους, η οποία ενθαρρύνεται και από την ύπαρξη της Ελεγχόμενης Κυνηγετικής Περιοχής του Κόζιακα, τμήμα της οποίας ανήκει στην περιοχή μελέτης.

Εντός των ορίων της περιοχής βρίσκονται τμήματα των παρακάτω sites του ελληνικού καταλόγου προστατευομένων περιοχών του δικτύου **Natura 2000**: Ασπροπόταμος με κωδικό GR 1440001, Κερκέτιο όρος (Κόζιακας) με κωδικό GR 1440002 και Όρη Αθαμάνων (Τζουμέρκα) με κωδικό GR 2110002.

Σημαντική συμβολή στην **διαμόρφωση της εικόνας** της περιοχής δίνουν :

- τα έργα της ΔΕΗ για την κατασκευή το **φράγματος της Μεσοχώρας** και τη δημιουργία **τεχνητής λίμνης (τεχνητός ταμιευτήρας Μεσοχώρας)** που αλλάζει ριζικά το γεωφυσικό αλλά και το κοινωνικοοικονομικό χάρτη της περιοχής. Έτσι, σε μια τυπικά ορεινή μειονεκτική περιοχή, όπου υπάρχουν μικρές κοινότητες με κύριες ενασχολήσεις των κατοίκων την κτηνοτροφία και τις ορεινές γεωργικές καλλιέργειες, η απορρόφηση και ενσωμάτωση του ανθρώπινου δυναμικού της περιοχής θα εξαρτηθεί από τις δραστηριότητες που θα αναπτυχθούν μελλοντικά με κεντρικό άξονα την τεχνητή λίμνη του φράγματος της Μεσοχώρας.
- δεύτερη σημαντική παρέμβαση που βρίσκεται σε εξέλιξη είναι η χάραξη και κατασκευή του τελευταίου τμήματος της **Εθνικής οδού Τρικάλων-Άρτας**, που διέρχεται από την περιοχή του φράγματος και από την υλοποίηση της, εξαρτάται η σύνδεση του νομού Τρικάλων με τον γειτονικό Νομό Άρτας και κατ' επέκταση με την Δυτική Ελλάδα.
- τρίτη σημαντική παρέμβαση που βρίσκεται σε εξέλιξη είναι η κατασκευή της **σήραγγας της «Γκρόπας»**, έργο που αναμένεται να συμβάλει τα μέγιστα στην άρση της απομόνωσης της περιοχής και στην βελτίωση της ποιότητα ζωής των κατοίκων.
- Τέταρτη σημαντική παρέμβαση που βρίσκεται σε πρώιμο στάδιο εξέλιξης (έχει προταθεί η χρηματοδότηση της οριστικής μελέτης) είναι η κατασκευή του **φράγματος της Πύλης**, έργο που αναμένεται επίσης να συμβάλει στην αναβάθμιση του ρόλου της Πύλης στην ευρύτερη περιοχή.

2. SWOT ανάλυση

Η **ανάλυση SWOT** είναι μια αποτελεσματική μέθοδος για την αναγνώριση:

A) των πλεονεκτημάτων και μειονεκτημάτων της περιοχής

B) των ευκαιριών (προοπτικών) και των απειλών που ενδέχεται να προκύψουν.

Με βάση την ανάλυση που φαίνεται στον επόμενο Πίνακα της SWOT ανάλυσης επιλέγηκαν οι άξονες προτεραιότητας γύρω από τους οποίους θα επιλεγούν οι δράσεις του ολοκληρωμένου σχεδίου τουριστικής ανάπτυξης της ευρύτερης περιοχής.

Οι άξονες αυτοί είναι:

Άξονας 1: ΣΤΗΡΙΞΗ ΤΟΥ ΠΡΩΤΟΓΕΝΟΥΣ ΤΟΜΕΑ

Άξονας 2: ΒΕΛΤΙΩΣΗ ΤΗΣ ΜΕΤΑΠΟΙΗΣΗΣ ΚΑΙ ΕΜΠΟΡΙΑΣ ΓΕΩΡΓΙΚΩΝ ΠΡΟΪΟΝΤΩΝ – ΕΝΙΣΧΥΣΗ ΤΗΣ ΕΠΙΧΕΙΡΗΜΑΤΙΚΟΤΗΤΑΣ ΤΗΣ ΒΙΟΤΕΧΝΙΑΣ – ΟΙΚΟΤΕΧΝΙΑΣ

Άξονας 3: ΑΞΙΟΠΟΙΗΣΗ ΦΥΣΙΚΩΝ ΠΟΡΩΝ, ΠΟΛΙΤΙΣΤΙΚΗΣ ΚΛΗΡΟΝΟΜΙΑΣ ΚΑΙ ΑΝΑΔΕΙΞΗ ΦΥΣΙΚΟΥ ΠΕΡΙΒΑΛΛΟΝΤΟΣ

Άξονας 4: ΒΕΛΤΙΩΣΗ ΠΟΙΟΤΗΤΑΣ ΖΩΗΣ

Άξονας 5: ΑΕΙΦΟΡΟΣ ΤΟΥΡΙΣΤΙΚΗ ΑΝΑΠΤΥΞΗ

Άξονας 6: ΥΠΟΣΤΗΡΙΞΗ ΤΩΝ ΠΡΟΣΑΡΜΟΓΩΝ ΤΟΥ ΑΝΘΡΩΠΙΝΟΥ ΔΥΝΑΜΙΚΟΥ – ΠΡΟΓΡΑΜΜΑΤΙΣΜΟΣ ΓΙΑ ΤΗΝ ΑΠΑΣΧΟΛΗΣΗ

Μετά την επεξεργασία των δεδομένων που συλλέχθηκαν από την έρευνα πεδίου (Ερωτηματολόγια και επιτόπιες επισκέψεις της Ομάδας Μελέτης) τα σημεία που πρέπει να προσεχθούν για να οδηγηθεί η περιοχή στην επιθυμητή ανάπτυξη είναι τα εξής:

ΠΙΝΑΚΑΣ Α: SWOT ΑΝΑΛΥΣΗ

ΠΛΕΟΝΕΚΤΗΜΑΤΑ	ΜΕΙΟΝΕΚΤΗΜΑΤΑ
<ul style="list-style-type: none"> ° Εξειδίκευση στην κτηνοτροφία ° Αξιόλογο φυσικό περιβάλλον (φυσική κληρονομιά) ° Ύπαρξη αυτοφύων αρωματικών φυτών (τσάι, ρίγανη κλπ) ° Σημαντική χλωρίδα και πανίδα ° Επιστημονικό δυναμικό που κατάγεται από την περιοχή και διαμένει εκτός ° Η ύπαρξη ημιαστικού εμπορικού - διοικητικού κέντρου (Πύλη) και η γειτνίαση με πόλους έλξης τουριστών (Περτούλι) ° Ύπαρξη δασικού πλούτου (ξυλεία, φρούτα δάσους, καρύδια) 	<ul style="list-style-type: none"> ° Εικόνα πληθυσμιακής ερήμωσης (μείωση και γήρανση του πληθυσμού) ° Χαμηλό εκπαιδευτικό επίπεδο πληθυσμού που έχει μείνει στην περιοχή ° Ανεπάρκεια τεχνικών και κοινωνικών υποδομών (μέτρια κατάσταση οδικού δικτύου, πεπαλαιωμένα δίκτυα ύδρευσης - άρδευσης, έλλειψη χώρων επεξεργασίας λυμάτων, έλλειψη σχολείων) ° Μικρή ποικιλία καλλιεργούμενων ειδών στη γεωργία ° Στασιμότητα και μείωση του ζωικού κεφαλαίου ° Χαμηλό επίπεδο τεχνικών γνώσεων στην κτηνοτροφία ° Χαμηλός βαθμός μεταποίησης ° Έλλειψη υποδομής καταλυμάτων και

	τουριστικής υποδομής <ul style="list-style-type: none"> ° Έλλειψη επενδυτικής δραστηριότητας
ΕΥΚΑΙΡΙΕΣ	ΑΠΕΙΛΕΣ
<ul style="list-style-type: none"> ° Δημιουργία της Τεχνητής Λίμνης της Μεσοχώρας που αναμένεται να λειτουργήσει ως πόλος ήπιας τουριστικής ανάπτυξης ° Υλοποίηση μεγάλων έργων στην ευρύτερη περιοχή (Σήραγγα Γκρόπας, Εθνική Οδός Τρικάλων-Άρτας) ° Αύξηση της ζήτησης για επώνυμα αγροτικά προϊόντα (π.χ. Πίνδου) τα οποία έχουν υψηλή προστιθέμενη αξία ° Αύξηση της ζήτησης για οικολογικά-βιολογικά προϊόντα ° Ύπαρξη ευνοϊκού χρηματοδοτικού περιβάλλοντος (Γ ΚΠΣ, Γ ΠΕΠ κλπ) 	<ul style="list-style-type: none"> ° Μη επίλυση του θέματος απαλλοτρίωσης και αποζημιώσεων των κατακλυζόμενων ° Μη επίλυση του καθεστώτος χρήσης της παράκτιας ζώνης της λίμνης ° Έντονα ανταγωνιστικό περιβάλλον με ομοειδή ευρωπαϊκά προϊόντα υπό το πρίσμα της ενοποίησης των αγορών ° Μείωση των επιδοτήσεων στη γεωργία – κτηνοτροφία ° Αλλοίωση της δομής και δυνατότητας τύπων οικοτόπων και χλωρίδας και πανίδας στην κατακλυζόμενη περιοχή από την τεχνητή λίμνη Μεσοχώρας

3. Στόχοι και στρατηγική ανάπτυξης της περιοχής – ανάγκη επαναπροσδιορισμού.

Η ανάλυση των βασικών αδυναμιών και η οριοθέτηση των αναπτυξιακών προοπτικών της περιοχής μελέτης προβάλλουν την αναγκαιότητα μιας ολοκληρωμένης αναπτυξιακής παρέμβασης στην ευρύτερη περιοχή με **κέντρο την νέα τεχνητή λίμνη Μεσοχώρας** με έμφαση στις δραστηριότητες που συνδέονται με την τεχνητή λίμνη, ώστε να αποτελέσει τον γνώμονα πάνω στον οποίο η ευρύτερη περιοχή που επηρεάζεται από τα έργα της εκτροπής και του φράγματος θα πρέπει να προσανατολισθεί για την μελλοντική ανάπτυξη της.

Η περιοχή αυτή χαρακτηρίζεται αφενός από την έντονη πληθυσμιακή της συρρίκνωση, που απειλεί με κατάρρευση τον κοινωνικό και οικονομικό ιστό της περιοχής, αφετέρου από το σπάνιο και αναλλοίωτο φυσικό της τοπίο σημαντικής βιοποικιλότητας, όπου φιλοξενούνται σπάνια είδη χλωρίδας ή Αχελώου, το δασικό οικοσύστημα του Ασπροποτάμου και των Αθαμάνων ορέων (Νότιο-ανατολική Πίνδος), επιμέρους ενδιαφέροντα αγρο-οικοσυστήματα, καθώς και σημαντικά στοιχεία του ανθρωπογενούς περιβάλλοντος (ιστορικά, πολιτιστικά και θρησκευτικά μνημεία).

Ο ήπιος τουρισμός προβλέπεται να αποτελέσει την αιχμή του δόρατος και την κύρια κοινωνικοοικονομική δραστηριότητα με οπτική την «αειφορία», στηριζόμενος πρωτίστως σε δράσεις που στοχεύουν στην προστασία των

οικοτόπων και της φύσης. Ωστόσο, η οικοτουριστική ανάπτυξη μιας ορεινής περιοχής με έντονα δημογραφικά και κοινωνικό-οικονομικά προβλήματα, προϋποθέτει μια εκ των προτέρων ολοκληρωμένη προσέγγιση όλων των βασικών παραμέτρων, είτε ανθρωπογενών (οικονομικές δραστηριότητες, κοινωνικές συνθήκες, ανθρώπινο δυναμικό, κλπ) είτε περιβαλλοντικών (καταγραφή και αξιολόγηση των οικοτόπων, αξιολόγηση των στοιχείων του περιβάλλοντος, ειδικές μελέτες αξιοποίησης-προστασίας των περιοχών ιδιαιτέρου κάλλους κ.λ.π.) και ένα σχέδιο δημιουργίας των βασικών δομών που θα είναι οι κύριοι μοχλοί υποστήριξης/ανάδειξης του οικοτουριστικού μοντέλου.

Ο άωτερος στόχος του ΟΠΑΑΧ αφορά στην συμβολή της κοινωνικό-οικονομικής αναβάθμισης της περιοχής, ώστε να δομηθούν τα απαραίτητα κίνητρα για τη συγκράτηση του πληθυσμού και την προσέλκυση κυρίως νέων ατόμων. Στο πλαίσιο αυτό απαιτείται ο σχεδιασμός μιας ρεαλιστικής στρατηγικής ανάπτυξης που θα άρει τους σοβαρούς ανασταλτικούς παράγοντες και θα επιτρέψει την ανάληψη πρωτοβουλιών σε όλο το φάσμα της κοινωνικό-οικονομικής ζωής της περιοχής.

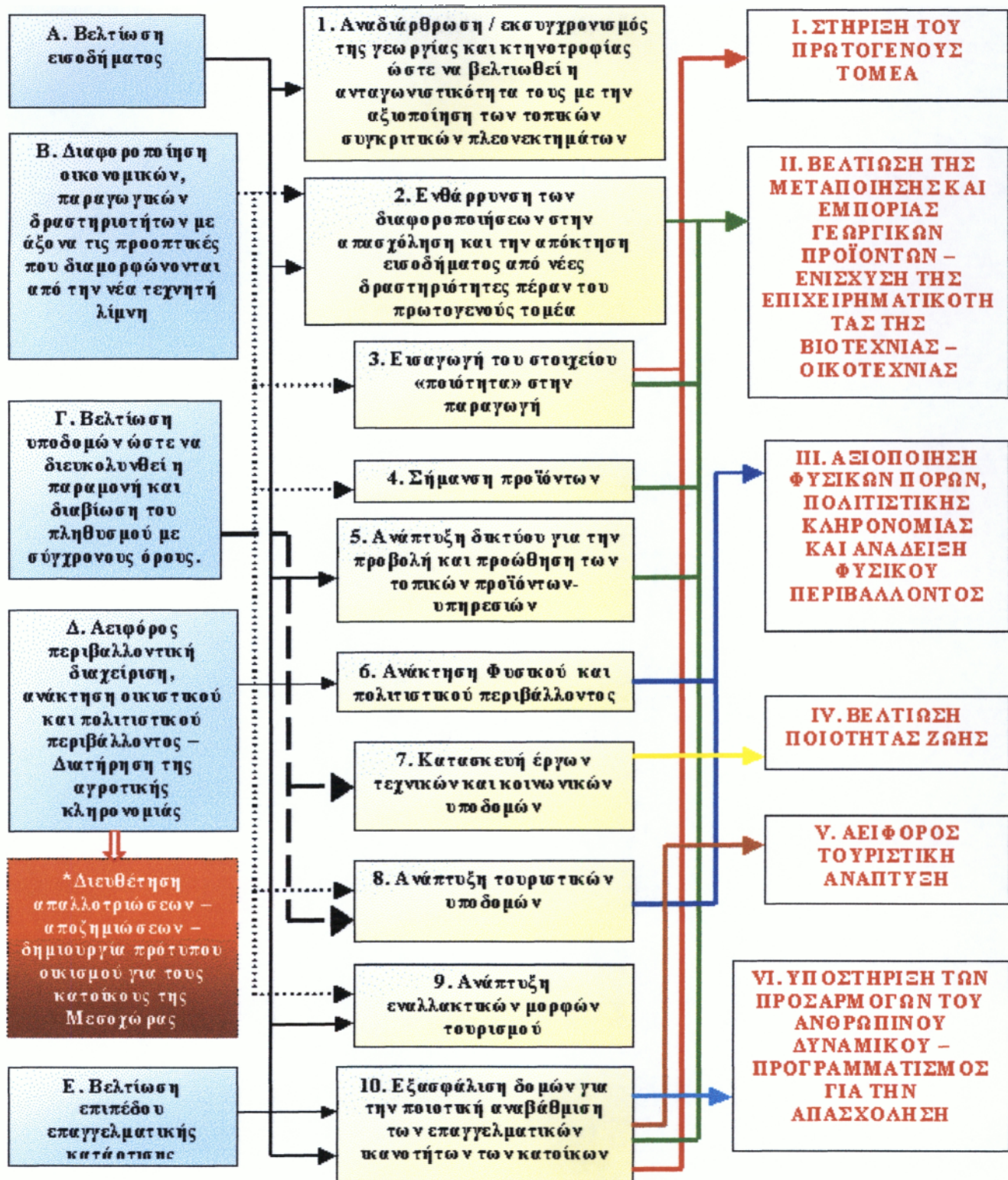
Έτσι, η διεύρυνση των δραστηριοτήτων του πρωτογενούς τομέα, η θεμελίωση και ο εκσυγχρονισμός της μεταποίησης ταυτόχρονα με την αναβάθμιση και ενίσχυση του τομέα υπηρεσιών και της ήπιας τουριστικής αξιοποίησης των τοπικών πόρων, συνθέτουν το πλέγμα της αναπτυξιακής παρέμβασης.

Παράλληλα με την αναδιάρθρωση των οικονομικών δραστηριοτήτων απαιτείται η βελτίωση του βιοτικού επιπέδου και των παρεχόμενων υπηρεσιών για την εξυπηρέτηση των κατοίκων. **Ιδιαίτερη σημασία δίνεται στην εξασφάλιση του ήπιου χαρακτήρα των δράσεων ώστε η παρέμβαση να εναρμονίζεται με τις περιβαλλοντικές ιδιαιτερότητες της περιοχής υποστηρίζοντας την ενδογενή αιεφόρο ανάπτυξη.**

Οι στρατηγικοί στόχοι κατά συνέπεια προσδιορίζονται ως εξής:

Η βελτίωση του εισοδήματος των ανθρώπων που αντιμετωπίζουν οικονομικά προβλήματα. Επίσης διαφοροποίηση των οικονομικών, παραγωγικών δραστηριοτήτων με άξονα τις προοπτικές που διαμορφώνονται από την νέα τεχνητή λίμνη. Βελτίωση υποδομών ώστε να διευκολυνθεί η παραμονή και διαβίωση του πληθυσμού με σύγχρονους όρους. Αειφόρος περιβαλλοντική διαχείριση, ανάκτηση οικιστικού και πολιτιστικού περιβάλλοντος- διατήρηση της αγροτικής κληρονομιάς που υπάρχει σχεδόν στις περισσότερες περιοχές του νομού. Τέλος η βελτίωση επιπέδου επαγγελματικής κατάρτισης των νέων ώστε να παραμείνουν στις περιοχές αυτές και να μην μετακινηθούν προς τα μεγάλα αστικά κέντρα.

** Απαραίτητη προϋπόθεση για τα ανωτέρω κρίνεται η διευθέτηση των απαλλοτριώσεων – αποζημιώσεων – δημιουργία πρότυπου οικισμού για τους κατοίκους της Μεσοχώρας*



Σημ. Πρέπει να τονίσουμε ότι όλες οι προαναφερόμενες μελέτες του ΚΕΝΑΚΑΠ έχουν υλοποιηθεί.

4.6 ΕΠΙΧΕΙΡΗΣΙΑΚΟ ΠΡΟΓΡΑΜΜΑ ΠΕΡΙΒΑΛΛΟΝ (Ε.Π.ΠΕΡ)

Η ευαισθητοποίηση της ευρωπαϊκής κοινής γνώμης, σε ότι αφορά την προστασία του φυσικού περιβάλλοντος, οδήγησε την Ευρωπαϊκή Ένωση στην υιοθέτηση μιας νέας προσέγγισης για τις πολιτικές προστασίας και διαχείρισης περιβάλλοντος. Η νέα περιβαλλοντική φιλοσοφία και πολιτική της κοινωνίας, η οποία κυρίως βασίζεται στην «αειφόρο ανάπτυξη» ή «βιώσιμη ανάπτυξη», έχει σαν στόχο να ενσωματωθεί πληρέστερα η περιβαλλοντική διάσταση, τόσο στην αστική όσο και στην περιφερειακή πολιτική, όπου το περιβάλλον θα πρέπει να αποτελεί το κύριο μέλημα αναπτυξιακής διαδικασίας.

Μια τέτοια διαδικασία θα πρέπει να ενσωματώνει το φυσικό περιβάλλον στις κοινωνικοοικονομικές δραστηριότητες, στη χωροταξία και την διαχείριση του αγροτικού χώρου (ύπαιθρος), λαμβάνοντας υπόψη την προστασία της φύσης.

Η ευαισθητοποίηση και η συμμετοχή της τοπικής κοινωνίας

Είναι κοινός τόπος ότι, κάθε πολιτική προστασίας και οικολογικής διαχείρισης του περιβάλλοντος, δεν μπορεί να πετύχει τους στόχους του χωρίς την πραγματική συμπαράσταση των τοπικών κοινωνιών. Για τον λόγο αυτό σε κάθε τέτοια προσπάθεια είναι απαραίτητο να εξασφαλίζουν:

- Η δημιουργία δομών πληροφόρησης/ ευαισθητοποίησης του κοινού και των φορέων.
- Το δικαίωμα των πολιτών να έχουν πρόσβαση στις διαθέσιμες περιβαλλοντικές πληροφορίες και το δικαίωμα συμμετοχής στην εκτίμηση των επιπτώσεων.
- Η δημιουργία δομών υποστήριξης που θα διευκολύνουν την συμμετοχή των πολιτών και των φορέων στα σχέδια περιβαλλοντικής διαχείρισης.
- Η δημιουργία θεσμών, που θα συνδέουν την παιδεία με την περιβαλλοντική εκπαίδευση/ ευαισθητοποίηση των νέων.

Το πρόγραμμα ΕΠΠΕΡ του Ν Τρικάλων αφιερώνει σημαντικό μέρος του σχεδίου του σε ενέργειες, που έχουν σκοπό να ευαισθητοποιήσουν την τοπική κοινωνία, τις αρμόδιες υπηρεσίες και τους φορείς με κύριο στόχο την στήριξη των προσπαθειών για την Προστασία και διαχείριση των ορεινών οικοσυστημάτων της περιοχής Ασπροποτάμου – Κόζιακα.

4.7. Το οικολογικό δίκτυο NATURA 2000

Στο κέντρο της πολιτικής της Ευρωπαϊκής Ένωσης βρίσκεται η δημιουργία σε συνεργασία με όλα τα κράτη- μέλη, ενός συνεκτικού οικολογικού δικτύου προστατευόμενων περιοχών από όλη την Ευρώπη, γνωστό ως NATURA 2000 (ΦΥΣΗ 2000). Το δίκτυο αυτό αποτελείται από

- ο Ειδικές Προστατευόμενες Περιοχές για τα πουλιά
- ο Ειδικές Περιοχές Προστασίας (οικότοποι)

Στην Ελλάδα η καταγραφή αυτή ήδη έχει περατωθεί από το ΥΠΕΧΩΔΕ και ο κατάλογος περιλαμβάνει περίπου 217 περιοχές. Στο Ν. Τρικάλων υπάρχουν 3 περιοχές, που έχουν προταθεί για ένταξη στο Δίκτυο NATURA 2000.

Α. η περιοχή Ασπροποτάμου

Β. η περιοχή Κόζιακα και

Γ. η περιοχή των ορέων Αντιχασίων & Μετεώρων

Αποτελεί κοινή ευθύνη της ΕΕ, του κάθε κράτους – μέλους ξεχωριστά αλλά και των τοπικών κοινωνιών που φιλοξενούν τέτοιες περιοχές, να φροντίσουν με συνέπεια για την δημιουργία και αποτελεσματική λειτουργία του Δικτύου NATURA 2000, ενός Δικτύου με τεράστια αξία για την διατήρηση της βιοποικιλότητας και της άγριας ζωής στην Ευρώπη.

Το επιχειρησιακό Πρόγραμμα «Περιβάλλον» (ΕΠΠΕΡ) και το Δίκτυο NATURA 2000.

Η πολιτεία - αναγνωρίζοντας την ειδική σημασία που έχει για την χώρα η προστασία του εθνικού καταλόγου NATURA 2000 προχωρεί την εφαρμογή κοινοτικών προγραμμάτων σε συγκεκριμένες περιοχές. Την κύρια εποπτεία των περιοχών αυτών την έχουν το ΥΠΕΧΩΔΕ και το Υπουργείο Γεωργίας, σε συνεργασία με τους φορείς της ΤΑ και των δύο βαθμίδων.

Ειδικότερα το ΥΠΕΧΩΔΕ ΑΠΟ ΤΟ 2^ο Κοινοτικό Πλαίσιο Στήριξης – ΕΠΠΕΡ, θεσμοθέτησε το ειδικό Υποπρόγραμμα 3, «Διαχείριση & Προστασία Φυσικού Περιβάλλοντος», μέσω του οποίου ενισχύονται με 16 δις δρχ, περιοχές σε όλη την Ελλάδα, οι οποίες έχουν ενταχθεί, με βάση την Οδηγία 92/43/ΕΟΚ, στο Πρόγραμμα Οικοτόπων της Ελλάδας και χρήζουν ειδικής περιβαλλοντικής προστασίας. Οι περιοχές αυτές θα αποτελέσουν την ελληνική συμμετοχή στο ευρωπαϊκό δίκτυο προστασίας NATURA 2000.



Το πρόγραμμα ΕΠΠΕΡ του Ν. Τρικάλων « Προστασία και διαχείριση των ορεινών οικοσυστημάτων Ασπροποτάμου- Κόζιακα».

Το ΚΕΝΑΚΑΠ ΑΕ, σχεδίασε και υπέβαλε τη συγκεκριμένη πρόταση για την «Προστασία και Διαχείριση των ορεινών οικοσυστημάτων Ασπροποτάμου – Κόζιακα», στο πρόγραμμα ΕΠΠΕΡ, σε συνδυασμό με το εφαρμοζόμενο πρόγραμμα τοπικής ανάπτυξης LEADER, με στόχο – μέσω της συμπληρωματικότητας των δράσεων προς την κατεύθυνση της οικοτουριστικής ανάπτυξης της περιοχής Ασπροποτάμου και Κόζιακα.

Αναμένεται ότι η υλοποίηση του προγράμματος, θα αποτελέσει καθοριστικό βήμα στην προσπάθεια ανάδειξης των περιοχών του Ασπροποτάμου - Κόζιακα, ως ειδική ζώνη οικοτουριστικής ανάπτυξης, με βάση τόσο τις ευρωπαϊκές πολιτικές για την προστασία και ανάδειξη του περιβάλλοντος (κυρίως της οδηγίας 92/43/ΕΟΚ για τους οικότοπους) όσο και την εθνική νομοθεσία « για την προστασία του περιβάλλοντος» (Ν.1650/86), στοχεύοντας στην ουσιαστική ένταξη τους στο Ευρωπαϊκό Δίκτυο «Φύση 2000».

Το πρόγραμμα συνολικού προϋπολογισμού Εκ δρχ, υλοποιείται στις εν λόγω περιοχές μέχρι το τέλος του 2001, βάσει προγραμματικής συνεργασίας μεταξύ του ΥΠΕΧΩΔΕ, Της ΝΑ Τρικάλων, της Διευρυμένης Κοινότητας Ασπροποτάμου και του ΚΕΝΑΚΑΠ ΑΕ.

4.8 ΠΡΟΓΡΑΜΜΑ «ΠΑΝ»

Στην Περιφέρεια Θεσσαλίας, η ανεργία των νέων της ηλικίας κάτω των 24 ετών κυμαίνεται σε υψηλά επίπεδα και οι τάσεις είναι σαφώς ανοδικές. Το 1988 οι άνεργοι κάτω των 24 ετών αποτελούσαν το 41,9% του συνόλου των ανέργων ενώ το

1990 το αντίστοιχο ποσοστό κυμάνθηκε στο 48,9% και το 1991 μειώθηκε στο 42% αντίστοιχα. Από τους ανέργους κάτω των 24 ετών το μεγαλύτερο το κατέχουν οι άνεργοι, που έχουν τελειώσει την Γ΄ Τάξη Μέσης Εκπαίδευσης, 66% κατά μέσο όρο περίπου.

Από τα ανωτέρω στοιχεία διαπιστώνεται η αδυναμία απορρόφησης νέων στην αγορά εργασίας χωρίς ουσιαστικά προσόντα και εξειδίκευση, όπως οι νέοι που έχουν τελειώσει την Γ΄ τάξη Μέσης Εκπαίδευσης. Αντίθετα, οι νέοι που έχουν βελτιωμένο επίπεδο γνώσης και εξειδικεύονται στην τεχνική γνώση έχουν σαφώς περισσότερες δυνατότητες για την εύρεση εργασίας.

4.8.1 Ο ΟΙΚΟΤΟΥΡΙΣΜΟΣ ΣΤΗΝ ΠΕΡΙΦΕΡΕΙΑ ΘΕΣΣΑΛΙΑΣ

Κατά τη διάρκεια της τελευταίας 5/τίας κυρίως, αναπτύσσεται και στην Ελλάδα με γρήγορους ρυθμούς, η μορφή του «εναλλακτικού τουρισμού» ή «ήπιου τουρισμού». Κάτω από αυτόν τον όρο, καλύπτονται ένα σύνολο δραστηριοτήτων αναψυχής, διαφορετικών από αυτές του κλασικού μοντέλου του μαζικού τουρισμού. Ο εναλλακτικός τουρισμός, είναι άμεσα συνδεδεμένος με το «περιβάλλον» στην ευρεία του έννοια, είτε αφορά τη γλωρίδα- πανίδα μιας περιοχής είτε διάφορα πολιτιστικά μνημεία, ανάπτυξη υποδομών καταφυγίων, πεζοπορικών μονοπατιών κ.τ.λ. είτε την καθημερινότητα των ντόπιων ανθρώπων.

Σημαντικό ρόλο στην πλατύτερη διάδοση και προώθηση αυτού του τύπου του ήπιου τουρισμού στην Περιφέρεια Θεσσαλίας, έπαιξε η εφαρμογή από τις αναπτυξιακές εταιρίες ΚΕΝΑΚΑΠ ΑΕ, ΑΝΚΑ ΑΕ και ΑΝΕΛ ΑΕ της κοινοτικής πρωτοβουλίας LEADER I και της LEADER II. Από το Μέτρο 3 «Αγροτικός τουρισμός» του LEADER ενισχύθηκε βασικά η ανάπτυξη υποδομών στο τομέα του εναλλακτικού τουρισμού, σε περιοχές κατά κύριο λόγο ορεινές και μειονεκτικές περιοχές (Ασπροπόταμος, Κόζιακας, Λίμνη Πλαστήρα, Πήλιο, Όλυμπος κλπ.) σε μια προσπάθεια αναζωογόνησης τους, μέσω της αξιοποίησης των ποικίλων περιβαλλοντικών και φυσικών χαρακτηριστικών τους. Παράλληλα το ΠΕΠ Θεσσαλίας, το πρόγραμμα ΕΠΠΕΡ του ΥΠΕΧΩΔΕ και οι πρωτοβουλίες άλλων φορέων έχουν ενισχύσει την ανάπτυξη αυτού του τομέα του τουρισμού της Περιφέρειας.

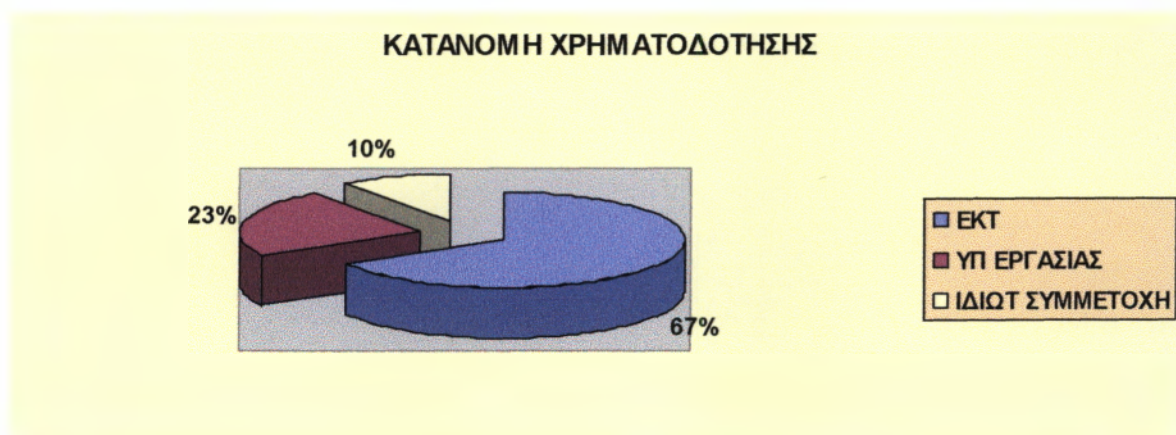
Η ανάπτυξη και η λειτουργία εναλλακτικών δραστηριοτήτων τουρισμού και αναψυχής, λόγω του καινοτόμου χαρακτήρα, που τα χαρακτηρίζει, είναι δύσκολο να λειτουργήσουν χωρίς την ύπαρξη του απαραίτητου ανθρώπινου δυναμικού, εφοδιασμένο με τα απαραίτητα επαγγελματικά προσόντα, την τεχνογνωσία και την απαραίτητη εξειδίκευση.

Το πρόβλημα που διατυπώνεται παραπάνω, επιτείνεται λόγω της κατάστασης που επικρατεί σε εθνικό επίπεδο. Σήμερα στην Ελλάδα, δεν υπάρχει κανένα αναγνωρισμένο σύστημα εκπαίδευσης / κατάρτισης για στελέχη, υπευθύνους και εκπαιδευτές εναλλακτικών δραστηριοτήτων, όπως είναι η πεζοπορία, η αναρρίχηση, canoe- kayak, rafting, ανεμοπτερισμός κλπ.

Το προτεινόμενο σχέδιο «ΠΑΝ», προσπαθεί να ανταποκριθεί και να αντιμετωπίσει το παραπάνω πρόβλημα, με ενέργειες και δράσεις, που αναφέρονται στην τοπική αλλά και εθνική διάσταση του προβλήματος.

4.8.2 ΧΡΗΜΑΤΟΔΟΤΙΚΑ ΣΤΟΙΧΕΙΑ ΤΟΥ ΠΡΟΓΡΑΜΜΑΤΟΣ

Συνολικός Προγράμματος 150,750,000 δρχ



Πηγή: ΚΕΝΑΚΑΠ



Πηγή: ΚΕΝΑΚΑΠ

4.8.3 ΤΙ ΕΙΝΑΙ ΤΟ ΠΡΟΓΡΑΜΜΑ «ΠΑΝ»

Νέες δραστηριότητες, νέα επαγγέλματα, για νέους ορεινών περιοχών για την προώθηση εναλλακτικών μορφών τουρισμού στο τρίπτυχο.

ΑΘΛΗΤΙΣΜΟΣ- ΠΟΛΙΤΙΣΜΟΣ- ΤΟΥΡΙΣΜΟΣ

Το πρόγραμμα «ΠΑΝ» εγκρίθηκε στα τέλη του 1997 από το Υπουργείο Εργασίας και Κοινωνικών Ασφαλίσεων, μετά από πρόταση που υπεβλήθη από την ΕΕΤΑΑ ΑΕ σε συνεργασία με μια πλειάδα θεσσαλικών φορέων.

Βασική προβληματική του σχεδίου

Όπως αναφέραμε και παραπάνω στην Ελλάδα σήμερα δεν υπάρχει αναγνωρισμένο θεσμικό πλαίσιο, σύμφωνα με το οποίο καθορίζονται

- Ποιοι οργανισμοί κατάρτισης /εκπαίδευσης μπορούν να παρέχουν κατάκριση / εκπαίδευση στις εναλλακτικές δραστηριότητες τουρισμού/ αναψυχής.
- Σύστημα αξιολόγησης / πιστοποίησης των επαγγελματικών προσόντων των εκπαιδευόμενων
- Σύστημα παροχής αναγνωρισμένου διπλώματος, σε όσους πληρούν τα κριτήρια και τις προϋποθέσεις
- Εκπαιδευτικά εργαλεία, προσαρμοσμένα στις ελληνικές συνθήκες, για την ουσιαστική παροχή γνώσεων στους καταρτιζόμενους.

Με βάση την παραπάνω προβληματική, οι κεντρικοί στόχοι του προτεινόμενου προγράμματος είναι:

- Η επίσημη θεσμοθέτηση και αναγνώριση 4 νέων επαγγελμάτων

Α)Οδηγοί ποταμού

Β)Συνοδοί μέσου βουνού

Γ)Εμπυχωτές υπαίθριων δραστηριοτήτων

Δ)Εκπαιδευτές αιωροπτερισμού

- Η δημιουργία και θεσμοθέτηση, ενός επίσημα αναγνωρισμένου από την Πολιτεία, συστήματος αξιολόγησης και πιστοποίησης των επαγγελματικών προσόντων των καταρτιζόμενων στα 4 νέα επαγγέλματα
- Η ανάπτυξη εκπαιδευτικών εργαλείων
- Η εκπαίδευση 15 νέων στα 4 νέα επαγγέλματα που στελεχώνοντας υποδομές των εναλλακτικών δραστηριοτήτων σε τοπικό επίπεδο.

- Η δημιουργία νέων θέσεων εργασίας, στον παραπάνω τομέα
- Στην ενίσχυση νέων, που θα προσφέρουν υπηρεσίες στον τομέα.
- Στην κατάρτιση / εκπαίδευση 10 νέων στον τομέα της περιβαλλοντικής και οικοτουριστικής πληροφόρησης
- Στην ευαισθητοποίηση, ενημέρωση και πληροφόρηση των νέων, σχετικά με τις νέες προοπτικές και ευκαιρίες που προσφέρει ο τομέας του εναλλακτικού τουρισμού.

4.8.4 ΔΡΑΣΕΙΣ ΤΟΥ ΠΡΟΓΡΑΜΜΑΤΟΣ «ΠΑΝ»

ΜΕΤΡΟ 1

Συστήματα κατάρτισης, προσανατολισμού και παροχής συμβούλων

Διερεύνηση των αναγκών σε επίπεδο Περιφέρειας Θεσσαλίας για την κατάρτιση νέων στον τομέα εναλλακτικών μορφών τουρισμού. Δημιουργία πρότυπων συστημάτων εκπαίδευσης/ κατάρτισης και πιστοποίησης/ κατοχύρωσης επαγγελματικών προσόντων στον τομέα των υπεύθυνων εναλλακτικών μορφών τουρισμού/ αναψυχής.

- σύστημα αξιολόγησης / πιστοποίησης των επαγγελματικών προσόντων των εκπαιδευομένων
- σύστημα παροχής αναγνωρισμένου διπλώματος, σε όσους πληρούν τα κριτήρια και τις προϋποθέσεις

Ανάπτυξη δικτύου οικοτουριστικής πληροφόρησης για την ένταξη των νέων στην αγορά εργασίας. Νέες τεχνολογίες, νέα προϊόντα και νέες δυνατότητες για την αξιοποίηση υπαρχόντων προϊόντων (χάρτες GIS, βάσεις δεδομένων).

Ανάπτυξη εκπαιδευτικών εργαλείων για υπεύθυνους εναλλακτικών μορφών τουρισμού. Ανάπτυξη νέων επαγγελματικών εκπαιδευτικών εργαλείων στα 4 νέα επαγγέλματα.

ΜΕΤΡΟ 2

Παροχή κατάρτισης και τοποθέτησης σε θέσεις εργασίας

Κατάρτιση και τοποθέτηση σε θέσεις εργασίας υπεύθυνων εναλλακτικών μορφών τουρισμού. Ανάπτυξη συνεργασίας Τ.Α & Κοινωνικών Εταίρων στην υλοποίηση του Προγράμματος με στόχο την προώθηση σύγχρονων σχημάτων συνεργασίας και συμβολής τοπικών φορέων στην κοινή προσπάθεια για προκοπή του τόπου τους. Εκπαίδευση στελεχών για την υποστήριξη- προώθηση των νέων δραστηριοτήτων με στόχο την παροχή των προσόντων σε στελέχη αρμοδίων φορέων για τις επιδιώξεις και τις ενέργειες του προγράμματος έτσι ώστε αυτοί αφ' ενός να το στηρίζουν αποτελεσματικά, αφ' ετέρου να το εντάζουν στον προγραμματισμό τους.

ΜΕΤΡΟ 3*Ενίσχυση της δημιουργίας νέων θέσεων εργασίας*

Κατάρτιση νέων για τη δημιουργία συνεταιρισμών και επιχειρήσεων για την αξιοποίηση των νέων δεξιοτήτων και προϊόντων του προγράμματος. Διακρατικές ανταλλαγές μεταξύ τοπικών φορέων ανάπτυξης. Ανταλλαγή εμπειριών με διακρατικούς εταίρους, εμπέδωση της γνώσης, προβλήματα και τρόποι αντιμετώπισης.

Ενισχύσεις στην απασχόληση νέων του τομέα της οικοτουριστικής πληροφόρησης και της δυνατότητας υπαίθριων δραστηριοτήτων στην Περιφέρεια Θεσσαλίας. Ειδική κατάρτιση σε πολιτιστικά θέματα – αναγορεύοντας την υπάρχουσα πολιτιστική κληρονομιά σε παράγοντα ανάπτυξης συνδέοντας την τοπική γνώση με την δυνατότητα αξιοποίησης της από το ευρύτερο περιβάλλον.

ΜΕΤΡΟ 4*Πληροφόρηση – Διάδοση – Ευαισθητοποίηση*

Προώθηση της ενημέρωσης – ευαισθητοποίηση για τα προβλήματα των νέων. Διοργάνωση ενημερωτικών ημερίδων – παραγωγή ενημερωτικού υλικού – προβολή τηλεοπτικών σποτ. Υποστήριξη Υπηρεσιών Πληροφόρησης – Δημιουργία διαρκούς FORUM των νέων. Ενημέρωση για τους στόχους του Προγράμματος και τα αναμενόμενα αποτελέσματα από την εφαρμογή. Διασύνδεση μέσω της ενημέρωσης / ευαισθητοποίησης νέων ορεινών περιοχών με νέους αστικών κέντρων.

4.8.5 ΣΤΟΧΟΙ – ΠΡΟΤΕΡΑΙΟΤΗΤΕΣ

1. Η διαμόρφωση κατάλληλων συστημάτων και δομών προκειμένου να προσανατολιστούν οι νέοι με χαμηλό μορφωτικό επίπεδο και χαμηλό επαγγελματικό προφίλ προς τα νέα δυναμικά.
2. η διεύρυνση περιπέτειας του τουρισμού/ αναψυχής.
3. η διεύρυνση και πρόταση θεσμικού πλαισίου αναγνώρισης νέων επαγγελματιών στο τομέα των εναλλακτικών μορφών τουρισμού/ αναψυχής. Η πρόταση συνοδεύεται από προγράμματα σπουδών/ κατάρτισης και από συστήματα αξιολόγησης / πιστοποίησης των επαγγελματιών προσόντων.
4. Η πλήρωση θέσεων εργασίας με κατάλληλα εκπαιδευμένο ανθρώπινο δυναμικό των υποδομών στο τομέα εναλλακτικών μορφών τουρισμού/ αναψυχής.

4.9 ΠΡΟΓΡΑΜΜΑ LEADER II

4.9.1 ΠΕΡΙΟΧΗ ΕΦΑΡΜΟΓΗΣ ΤΟΥ ΠΡΟΓΡΑΜΜΑΤΟΣ



Η περιοχή παρεμβάσεις του προγράμματος LEADER II του ΚΕΝΑΚΑΠ ΑΕ προλαμβάνει το σύνολο της επαρχίας Καλαμπάκας και μεγάλο τμήμα της επαρχίας Τρικάλων. Χωρίζεται σε τρεις ευρύτερες υποπεριοχές, της Καλαμπάκας, της Πύλης και της Φαρκαδόνας – Οιχαλίας, που στο σύνολο τους αποτελούν ορεινές και μειονεκτικές περιοχές του νομού Τρικάλων, σύμφωνα με την οδηγία 75/628 ΕΟΚ.

Βασικά χαρακτηριστικά των περιοχών της Καλαμπάκας και της Πύλης είναι η ορεινότητα με έντονη δασοκάλυψη και αισθητικά τοπία ιδιαίτερου φυσικού κάλλους και σχετικά αναπτυγμένη πολυδραστηριότητα των κατοίκων, ενώ η περιοχή Φαρκαδόνας – Οιχαλίας συμπεριλαμβάνει και πεδινές εκτάσεις με κύρια δραστηριότητα των κατοίκων της περιοχής την γεωργία και την κτηνοτροφία. Τα κοινωνικά και οικονομικά δεδομένα της περιοχής αυτής είναι αυτά των τυπικά καθυστερημένων αγροτικών περιοχών:

- Δημογραφική κατάρρευση της περιοχής. Οι νέοι της περιοχής εγκαταλείπουν τα χωριά τους και κατευθύνονται από προς τα μεγάλα αστικά κέντρα αναζητώντας καλύτερες επαγγελματικές προοπτικές.
- Περιθωριοποίηση του κοινωνικού και οικονομικού ιστού του αγροτικού πληθυσμού.
- Τεχνολογική καθυστέρηση και ελλιπής υποδομή. Έλλειψη γνώσεων των κατοίκων για την εξέλιξη και την άγνοια χειρισμού της τεχνολογίας.
- Ανεπαρκείς υπηρεσίες και δυσκολία πρόσβασης στην πληροφόρηση.
- Πολιτιστικός μαρασμός και υποβάθμιση του περιβάλλοντος. Δεν υπάρχει σωστή διαχείριση των πολιτιστικών και φυσικών μνημείων που υπάρχουν στην περιοχή που οδειγούν στην υποβάθμιση και τον μαρασμό της.

Η κοινοτική πρωτοβουλία Leader II, κινούμενη προς αυτήν τη κατεύθυνση, αποτελεί παράδειγμα ανάληψης μιας πλήρους σειράς συντονιστικών παρεμβάσεων, με σκοπό την αναστροφή της τάσης «περιθωριοποίησης» και την «αναζωογόνηση» της αγροτικής οικονομίας της περιοχής παρεμβάσεις.

4.9.2 ΣΤΡΑΤΗΓΙΚΗ- ΣΤΟΧΟΙ-ΧΡΗΜΑΤΟΔΟΤΙΚΑ ΣΤΟΙΧΕΙΑ ΤΟΥ ΠΡΟΓΡΑΜΜΑΤΟΣ

ΕΙΔΙΚΟΙ ΣΤΟΧΟΙ

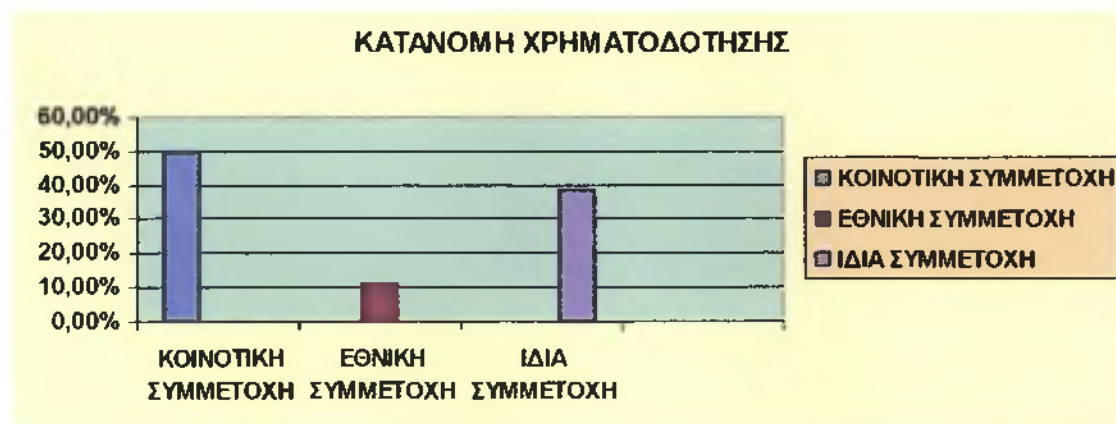
Με την εφαρμογή του προγράμματος LEADER II το ΚΕΝΑΚΑΠ έχει θέσει κάποιους ειδικούς στόχους που αφορούν την αναβάθμιση της περιοχής.

1. Η ενίσχυση του αγροτικού τουρισμού με κύριες κατευθύνσεις κυρίως την ενίσχυση της δημιουργίας νέων και των εκσυγχρονισμό υπαρχόντων καταλυμάτων διατηρώντας τον παραδοσιακό ύφος. Επίσης μπορεί να βοηθήσει στην ενίσχυση της δημιουργίας εναλλακτικών δραστηριοτήτων αναψυχής και σπορ όπως ιππασία, κανό-καγιακ, τοξοβολία πάντα όμως χωρίς να αλλοιώνουν το φυσικό περιβάλλον. Την βελτίωση της ποιότητας των παρεχόμενων υπηρεσιών στους επισκέπτες με την εφαρμογή ενός « σύμφωνο ποιότητας». Τέλος την προβολή και διαφήμιση της περιοχής σε εθνικό και ευρωπαϊκό επίπεδο.

2. Η δημιουργία ή/ και εκσυγχρονισμός μικρών βιοτεχνών και επιχειρήσεων με κύριες κατευθύνσεις την αποτελεσματικότερη αξιοποίηση των τοπικών πόρων, όπως και τον προσανατολισμό της παραγωγής είτε σε νέα προϊόντα είτε σε παραδοσιακά προϊόντα με σύγχρονα μέσα και τρόπους παραγωγής και τέλος την δημιουργία νέων επιχειρήσεων σε τομείς με συγκριτικά πλεονεκτήματα σε επίπεδο τοπικής και περιφερειακής αγωγής

3. Η αξιοποίηση της τοπικής γεωργικής και δασικής παραγωγής, μέσω της ενίσχυσης των βιοτεχνικών και μεταποιητικών μονάδων, που αποβλέπουν κυρίως στην αξιοποίηση της τοπικής παραγωγής με νέους τρόπους. Στην παραγωγή ποιοτικών τοπικών παραδοσιακών προϊόντων καθώς και στην σύνθεση του τουρισμού με την παραγωγή & κατανάλωση τοπικών παραδοσιακών προϊόντων με πολλαπλασιαστικά οφέλη στον τουρισμό, τη βιοτεχνία και τη γεωργοκτηνοτροφία της περιοχής. Κυρίως όμως την διατήρηση και βελτίωση του περιβάλλοντος το οποίο δεν πρέπει να διαταραχθεί από την παρέμβαση του ανθρώπου για την αξιοποίηση του αλλά να αναδειχτεί περισσότερο η ομορφιά του μέσα από την υλοποίηση διάφορων έργων

ΧΡΗΜΑΤΟΔΟΤΙΚΑ ΣΤΟΙΧΕΙΑ ΤΟΥ ΠΡΟΓΡΑΜΜΑΤΟΣ



Πηγή : ΚΕΝΑΚΑΠ ΑΕ



Πηγή: ΚΕΝΑΚΑΠ ΑΕ

4.9.3 Η ΚΟΙΝΟΤΙΚΗ ΠΡΩΤΟΒΟΥΛΙΑ LEADER II

ΤΙ ΕΙΝΑΙ:

Η Κ.Π για την αγροτική ανάπτυξη LEADER II είναι πρόγραμμα της Ε.Ε που εφαρμόζεται στην ευρωπαϊκή ύπαιθρο και σε περιοχές των στόχων 1, 5β και 6 και έχει διάρκεια 6 ετών (1994-1999 για ανάληψη νομικών υποχρεώσεων) και ένα συνολικό προϋπολογισμό 1.755 εκ.

ΠΟΙΟΣ ΤΟ ΕΦΑΡΜΟΖΕΙ:

Τα τοπικά προγράμματα LEADER II τα εφαρμόζουν και τα διαχειρίζονται οι Τοπικές Ομάδες(ΤΟΔ), δηλ τοπικοί αναπτυξιακοί μηχανισμοί, που εκπροσωπούν τους κοινωνικούς και οικονομικούς εταίρους μιας ευρύτερης αγροτικής περιοχής. Στην Ελλάδα τις ΤΟΔ, αποτελούν οι Αναπτυξιακές Εταιρίες που δραστηριοποιούνται στην ελληνική περιφέρεια.

ΠΟΥ ΣΤΟΧΕΥΕΙ:

- Να ενθαρρύνει τις υποδειγματικές τοπικές πρωτοβουλίες αγροτικής ανάπτυξης.
- Να στηρίζει καινοτόμες δράσεις και ενέργειες, οι οποίες αποκαλύπτουν τους νέους δρόμους που μπορεί να ακολουθήσει η αγροτική ανάπτυξη.
- Να ενισχύσει την εξωστρέφεια και την ανταλλαγή εμπειριών και τεχνογνωσίας των αγροτικών περιοχών της Ευρώπης μέσω της διακρατικής συνεργασίας.

ΠΟΙΟΣ ΤΟ ΕΠΟΠΤΕΥΕΙ ΚΑΙ ΤΟ ΠΑΡΑΚΟΛΟΥΘΕΙ:


Τα κράτη - μέλη καθορίζουν την διοικητική αρχή που έχει την ευθύνη εφαρμογής σε εθνικό επίπεδο. Στην Ελλάδα Εθνικός Ενδιάμεσος Φορέας του leader II είναι το Υπουργείο Γεωργίας, το οποίο μέσω του Γραφείου LEADER έχει τη ευθύνη του εθνικού σχεδιασμού, της έγκρισης των τοπικών προϊόντων, της εποπτείας, παρακολούθησης, καθώς και της αξιολόγησης τους σε όλα τα επίπεδα.

4.9.4 ΚΑΙΝΟΤΟΜΑ ΠΡΟΓΡΑΜΜΑΤΑ ΑΓΡΟΤΙΚΗΣ ΑΝΑΠΤΥΞΗΣ

Τα ευρωπαϊκό πρόγραμμα leader II έχει υλοποιήσει πολλούς από τους στόχους που είχε θέσει το ΚΕΝΑΚΑΠ όπως:

ΜΕΤΡΟ 1. ΤΕΧΝΙΚΗ ΣΤΗΡΙΞΗ

Συντέλεσε σημαντικό βοήθημα στην κάλυψη των λειτουργικών αναγκών καθώς και στην ανανέωση του υλικοτεχνικού εξοπλισμού της εταιρίας. Αλλά και στην δημιουργία συστήματος Γεωγραφικών συστημάτων.



ΜΕΤΡΟ 2. ΕΠΑΓΓΕΛΜΑΤΙΚΗ ΚΑΤΑΡΤΙΣΗ

2.1 Κατάρτιση σε θέματα τουρισμού. Υλοποιούνται δύο προγράμματα για Τοπικά Σύμφωνα Ποιότητας των τουριστικών επιχειρήσεων στην Καλαμπάκα – Πύλη.

2.2 Κατάρτιση σε θέματα μικρών επιχειρήσεων- παραδοσιακές τέχνες. Με την εφαρμογή ενός προγράμματος για νέες τεχνικές και καλλιέργειες στην περιοχή της Φαρκαδώνας /Οιχαλίας.

2.3 Κατάρτιση σε θέματα μικρών επιχειρήσεων / παραδοσιακές τέχνες. Εφαρμογή δύο προγραμμάτων κατάρτισης των μελών των γυναικείων συν/σμων του Δήμου Εστιαιώτιδας (Μεγαλοχώρι)και του Δήμου Αιθήκων (Περτούλι). Επιπλέον ένα πρόγραμμα κατάρτισης στην αξιοποίηση του δασικού πλούτου με την ποιοτική αναβάθμιση της στρογγυλής ξυλείας στην περιοχή του Δήμου Πύλης

ΜΕΤΡΟ 3 ΑΓΡΟΤΙΚΟΣ ΤΟΥΡΙΣΜΟΣ



3.1 Δημιουργία, εκσυγχρονισμός, επέκταση αγροτουριστικών καταλυμάτων.

Η δράση αυτή χρηματοδοτεί την δημιουργία 11 νέων ξενοδοχειακών μονάδων, 102 δωματίων, δυναμικότητας 222 κλινών, καθώς και τον εκσυγχρονισμό 13 υπαρχόντων ξενοδοχειακών μονάδων, δυναμικότητας 125 δωματίων και 337 κλινών. Αποπεράτωση των δύο μονάδων ενοικιαζόμενων δωματίων στο Κακοπλεύρι και στο Χαλίκι. Κατασκευή πέντε ξενοδοχείων τύπου επιπλωμένων διαμερισμάτων Γ' τάξης στο Παλαιοχώρι, στον Κλείνο, στο Νεραιδοχώρι, στην Καλλιρρόη και στην Χρυσομηλία. Κατασκευή τριών ξενοδοχείων κλασσικού τύπου στους Καλογήρους, στο Περτούλι και στο Καστράκι. Κατασκευή μίας μονάδας τουριστικών επιπλωμένων κατοικιών Γ' τάξης στο Παλαιοχώρι. Επιπλέον τον εκσυγχρονισμό τριών ξενοδοχείων Γ' τάξης στην Πύλη, Ελάτη και στο Καστράκι. Επίσης των εκσυγχρονισμό τεσσάρων ακόμα μονάδων ενοικιαζόμενων δωματίων στο Καστράκι, στο Νεραιδοχώρι και στην Πύλη. Η υλοποίηση της δράσεις αυτής έχει βοηθήσει των ξενοδοχειακών μονάδων στην ποιοτική αναβάθμιση των ξενοδοχειακών μονάδων με την υιοθετήσει των παραδοσιακών χαρακτηριστικών της κάθε περιοχής.

3.2 Εναλλακτικές μορφές τουρισμού. Η δράση αυτή χρηματοδοτεί την δημιουργία και προώθηση των εναλλακτικών μορφών τουριστικών δραστηριοτήτων και σπορ στις ακόλουθες περιοχές:

- δημιουργία πρότυπου αθλητικού κέντρο στην Θεόπετρα.
- δημιουργία Ιππικού κέντρου στην Καλαμπάκα.
- δημιουργία κανό-καγιακ στα «Τρία Ποτάμια» στον Ασπροπόταμο.
- δημιουργία σκοπευτικού κέντρου στην «Φήκη»
- κατασκευή πίστας μόντο κρος στο Πρίνο
- Βελτίωση ορειβατικού κέντρου στην Κατούνα
- προμήθεια εξοπλισμού σε δύο επιχειρήσεις στη Πύλη και στην Ελάτη.

3.3 Κατασκηνωτικά κέντρα. Η δράση αυτή χρηματοδοτεί την κατασκευή δύο κατασκηνωτικών κέντρων στο Κακοπλεύρι και μία στον Αμάραντο.

3.4 Μελέτες, έρευνες, καταγραφές. Η δράση αυτή χρηματοδοτεί την εκπόνηση της μελέτης για την τουριστική αξιοποίηση της νέας τεχνητής λίμνης της Μεσοχώρας.

3.5 Προβολή, προώθηση, τουριστικά πακέτα, συστήματα κράτησης δωματίων, περίπτερα τουριστικών πληροφοριών. Η δράση αυτή χρηματοδοτεί την

δημιουργία κέντρου τουριστικής πληροφόρησης στην Καλαμπάκα που θα συντελέσει σημαντικό ρόλο στην προβολή και την διαφήμιση της περιοχής καθώς και στην Παραγωγή ντοκιμαντέρ για τον Θεσσαλικό κάμπο.

ΜΕΤΡΟ 4 ΜΙΚΡΕΣ ΕΠΙΧΕΙΡΗΣΕΙΣ- ΒΙΟΤΕΧΝΙΕΣ- ΥΠΗΡΕΣΙΕΣ ΠΑΡΕΧΟΜΕΝΕΣ ΣΕ ΜΙΚΡΗ ΚΛΙΜΑΚΑ



- 4.1 *Νέες μονάδες οικοτεχνίας, χειροτεχνίας και ειδών λαϊκής τέχνης.* Ίδρυση δύο εργαστηρίων παραγωγής παραδοσιακών στολών και αντικειμένων στο Αγιοφύλλο και στην Πύλη. Επίσης ίδρυση εργαστηρίου και έκθεση αγγειοπλαστικής στην Πύλη καθώς και ίδρυση εργαστηρίου κοπής και χάραξης πέτρας. Τέλος, ίδρυση εργαστηρίου ξυλογλυπτικής στο Βροντερό και δημιουργία εργαστηρίου παραδοσιακών ξύλινων αντικειμένων στο Πετρωτό.
- 4.2 *Νέες βιοτεχνίες- μικρές επιχειρήσεις.* Δημιουργία δύο βιοτεχνιών συσκευασίας στο Κλείνο και στους Ταξιάρχες. Επιπλέον ίδρυση κέντρου αποκατάστασης ΑΜΕΑ στην Καλαμπάκα και δημιουργία μονάδας ειδικών εκτυπώσεων στην Καλαμπάκα.
- 4.3 *Εκσυγχρονισμός-επέκταση βιοτεχνιών – μικρών επιχειρήσεων.* Συντέλεσε σημαντικό βοήθημα στον εκσυγχρονισμό βιοτεχνιών όπως βιοτεχνίας κατασκευής παραδοσιακών αντικειμένων στην Καλαμπάκα, καθώς και την επέκταση δύο βιοτεχνιών επίπλων στην Οιχαλία και στο Μεγαλοχώρι. Επιπλέον συντέλεσε στον εκσυγχρονισμό μονάδας εμφιάλωσης στον Κλείνο καθώς και σε πολλές άλλες βιοτεχνίες συνέβαλε στον εκσυγχρονισμό τους.
- 4.4 *Προβολή, προώθηση, εκθέσεις, εκθετήρια, πρατήρια πώλησης, κέντρα και δίκτυα εξοπλήτσης και στήριξης.* Διοργάνωση έκθεσης των μεταποιητικών ΜΜΕ του Ν. Τρικάλων.

ΜΕΤΡΟ 5. ΑΞΙΟΠΟΙΗΣΗ ΕΠΙ ΤΟΠΟΥ ΚΑΙ ΕΜΠΟΡΙΑ ΤΗΣ ΓΕΩΡΓΙΚΗΣ ΚΑΙ ΔΑΣΟΚΟΜΙΚΗΣ ΠΑΡΑΓΩΓΗΣ



5.1 Δράσεις τύπου Καν. (ΕΟΚ) 866/90.

Γάλα και γαλακτοκομικά προϊόντα.

- Ίδρυση μονάδας τυροκομικών προϊόντων στην Φαρκαδώνα.
- Εκσυγχρονισμός πέντε τυροκομείων στο Γριζάνο, στην Καλαμπάκα, στην Αγναντιά, στην Θεόπετρα και στην Δίαβα.

Σιτηρά

- Εκσυγχρονισμός αλευροβιομηχανίας στην Δίαβα
 - Ίδρυση ξηραντηρίου αραβόσιτου και Κέντρου διακίνησης γεωγραφικών εφοδίων και λιπασμάτων στην Μύκανη Χασιών

Οπωροκηπευτικά

- Ίδρυση δύο μονάδων διαλογής, τυποποίησης και συσκευασίας λαχανικών στους Ταξιάρχες και στο Παλιομονάστηρο.

5.2 *Αξιοποίηση κτηνοτροφικής παραγωγής.* Εκσυγχρονισμός δύο αιγοπροβοτραφικών μονάδων στον Άγιο Νικόλαο Καλαμπάκας και στην Αχλαδέα Χασιών

5.3 *Αξιοποίηση δασικής παραγωγής.* Εκσυγχρονισμός τριών πριστηρίων ξυλείας στα Στουρναραίκα στην Καλαμπάκα.

5.4 *Βιολογικές καλλιέργειες & προϊόντα ή προϊόντα από βιολογικές καλλιέργειες.* Εκσυγχρονισμός πιστοποιημένης μονάδας βιολογικής καλλιέργειας στο Βροντερό.

5.5 *Δημιουργία μονάδων τύπου φάρμα.* Η δράση αυτή χρηματοδοτεί την δημιουργία δύο αγροτικών τύπου φάρμα στην Φαρκαδώνα και στο Παλιομονάστηρο.

5.6 *Μονάδες παραγωγής και αξιοποίησης τσίπουρου & λοιπών αποσταγμάτων.* Δημιουργία μονάδας παραγωγής ποτών και αποσταγμάτων από φρούτα στην Ράξα.

5.7 *Επενδύσεις παραγωγής ειδών διατροφής(αρτοσκευάσματα, γλυκά, ζυμαρικά κτλ).* Η δράση αυτή χρηματοδοτεί την δημιουργία τριών παραδοσιακών ξυλόφουρνων στην Καλαμπάκα, την Πύλη και την Ελάτη, καθώς και την δημιουργία τριών γυναικείων συνεταιρισμών (Ασπροκλησιάς, Εσιαιώτιδας και Περτουλίου) οι οποίοι δραστηριοποιούνται στην τυποποίηση και προώθηση τοπικών παραδοσιακών προϊόντων.

- 5.8 *Αξιοποίηση υποπροϊόντων γεωργικής και κτηνοτροφικής παραγωγής.* Ίδρυση μονάδας τυποποίησης φυλλοχώματος και κοπριάς στο Βροντερό
- 5.9 *Έκτροφεία.* Η δράση αυτή χρηματοδοτεί την δημιουργία δύο εκτροφείων θηραμάτων μια στην Κρύα Βρύση (εκτροφή αγριογούρουνων) και μια στους Σπαθάδες (εκτροφή λαγών).
- 5.10 *Δημοτικές αγορές.* Η δράση αυτή χρηματοδοτεί την ανακατασκευή της δημοτικής αγοράς και των παλαιών σφαγείων της Πύλης και την μετατροπή τους σε δημοτικά καταστήματα
- 5.11 *Χώροι πώλησης τοπικών παραδοσιακών προϊόντων.* Δημιουργία υπαίθριου χώρου πώλησης τοπικών προϊόντων στην Ελάτη.

ΜΕΤΡΟ 6. ΔΙΑΤΗΡΗΣΗ & ΒΕΛΤΙΩΣΗ ΤΟΥ ΠΕΡΙΒΑΛΛΟΝΤΟΣ & ΤΟΥ ΠΕΡΙΒΑΛΛΟΝΤΟΣ ΧΩΡΟΥ



6.1 *Αναπλάσεις, αξιοποιήσεις και ανάδειξη τοπίων, περιβάλλοντος και χώρων αναψυχής.* Ανάδειξη και διαμόρφωση χώρων αναψυχής στην θέση «Άγιο Νικόλαο» συνοικισμού Βυτουμά, στην θέση Παλαιάς Βρύσης συνοικισμού ΑΓ. ΠΑΡΑΣΚΕΥΗΣ ΚΑΛΑΜΠΑΚΣ, Αγ. Τριάδας στην Οιχαλία, του Δήμου Χασίων στα Χάσια, στην θέση «Κουφόριτου» Αμαραντού, στην Αγναντιά, στον Παλαιόπυργο, του χώρου «Λιβάδια» στο Περτούλι, στη θέση «Μαγούλα» στο Ρίζωμα.

6.2 *Σήμανση αξιοθέατων, μνημείων, μονοπατιών-χαρτογραφήσεις*

6.3 *Αξιοποίηση μύλων.*

6.4 *Δημιουργία στεγαστρων και φωλεών άγριων ζώων. Δημιουργία στεγαστρων και φωλεών άγριων ζώων στην Κατούνα.*


6.5 *Ανάπλαση, ανάδειξη και αξιοποίηση ιστορικών και παραδοσιακών οικισμών.* Αποκατάσταση και ανάδειξη πλατείας Αγ. Αθανασίου, πλατείας Εθνικής Αντίστασης και πλατεία Καρομιλίτσα στην Καλαμπάκα, της κοινοτικής πλατείας στο Κλείνο, της κοινοτικής πλατείας στην Πυρρά και ανάδειξη της θέσης «Πλατείες» Ελαφίου.

6.6 *Αξιοποίηση μοναστηριών και εκκλησιών.* Αποκατάσταση και συντήρηση του Ιερού Ναού Παναγίας Ανθούσας, της Υψώσεως Τιμίου Σταυρού Δολιανών Κρανίας και του κωδωνοστασίου της εκκλησίας της Καλλιρόης.

6.7 *Χώροι εξυπηρέτησης επισκεπτών.* Ανάπλαση και ανάδειξη χώρου εξυπηρέτησης επισκεπτών του Δήμου Πύλης

6.8 *Συστήματα προστασίας περιβάλλοντος.* Εφαρμογή συστήματος συλλογής και ανακύκλωσης απορριμμάτων Δήμου Καλαμπάκας και Δήμου Πύλης

ΣΚΕΛΟΣ Γ ΔΙΑΚΡΑΤΙΚΗ ΣΥΝΕΡΓΑΣΙΑ



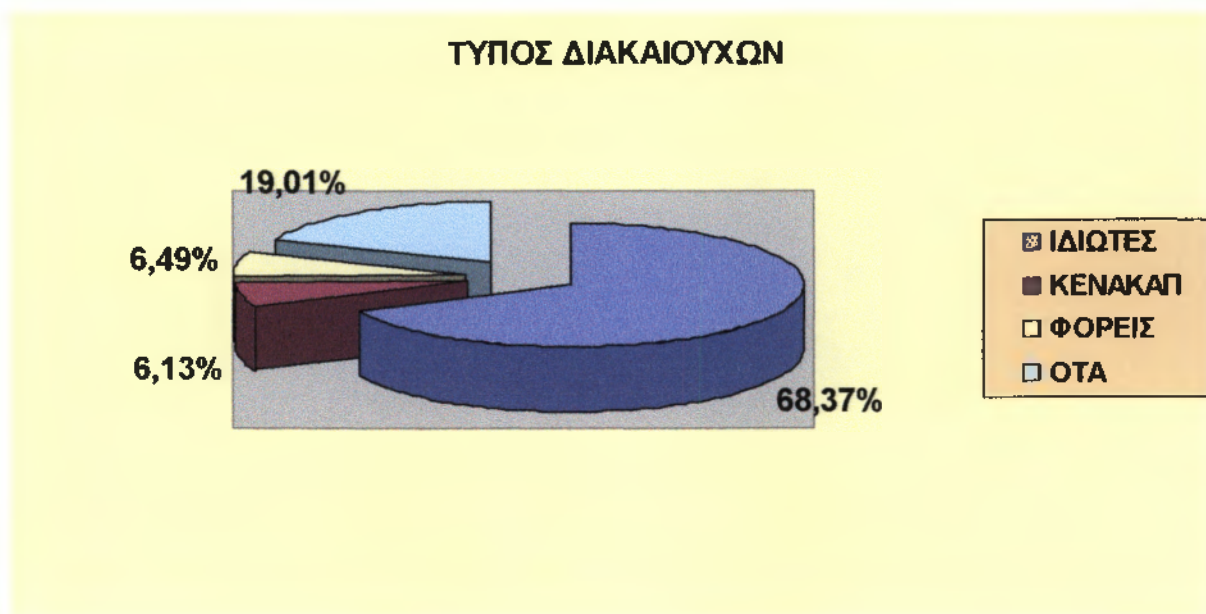
- Ευρωπαϊκό Πρωτάθλημα Αγώνων Περιπέτειας
Στο πλαίσιο της ΔΙΑΚΡΑΤΙΚΗΣ ΣΥΝΕΡΓΑΣΙΑΣ το ΚΕΝΑΚΑΠ ΑΕ διοργανώνει ο 200 και το2001 3εους Αγώνες Περιπέτειας με την επωνυμία PINDOS CROSSING σε συνεργασία με την σκωτσέζικη ΤΟΔ, Westren Isles, Skye & Lochalsh και την σουηδική ΤΟΔ Skogslandet.

Πρόκειται για αγώνες πολλαπλών αθλημάτων που περιλαμβάνουν


1. ορειβατική ποδηλασία
2. ποδήλατο βουνού
3. μονοraft σε λίμνη και σε ποτάμι
4. προσανατολισμό
5. αναρρίχηση

Στο επόμενο κεφάλαιο θα αναφερθούμε ειδικά στο PINDOS CROSSING.

ΕΠΙΤΩΣΕΙΣ ΕΦΑΡΜΟΓΗΣ ΠΡΟΓΡΑΜΜΑΤΟΣ

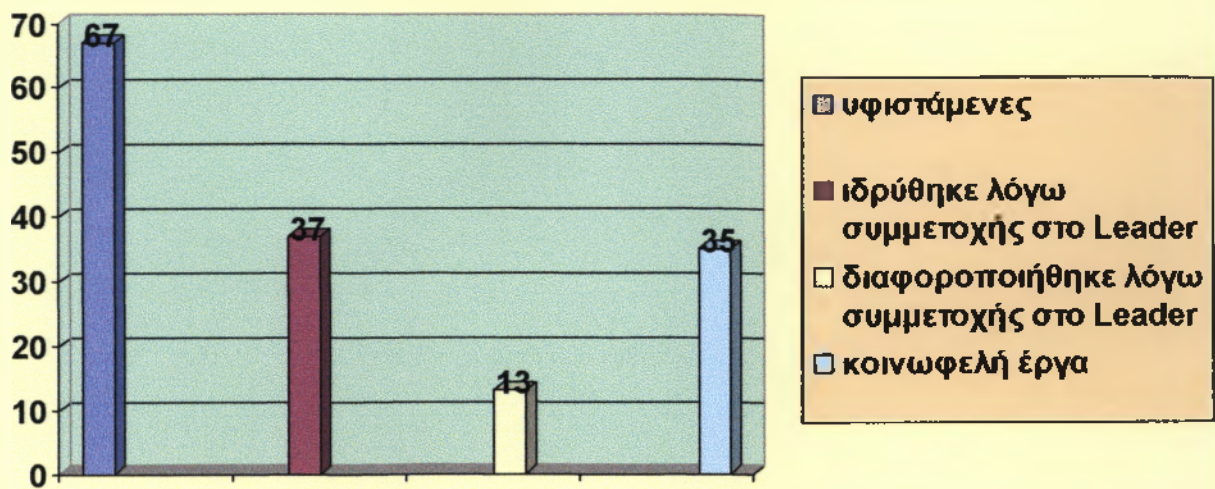


Πηγή :ΚΕΝΑΚΑΠ ΑΕ



Πηγή:ΚΕΝΑΚΑΠ ΑΕ

ΕΠΙΧΕΙΡΗΣΕΙΣ ΠΟΥ ΕΠΩΦΕΛΗΘΗΚΑΝ ΑΠΟ ΤΟ ΠΡΟΓΡΑΜΜΑ



Πηγή: ΚΕΝΑΚΑΠ ΑΕ

ΝΕΑ ΔΩΜΑΤΙΑ & ΚΛΙΝΕΣ



Πηγή: ΚΕΝΑΚΑΠ ΑΕ

4.10 Ολοκληρωμένα Προγράμματα Ανάπτυξης Αγροτικού Χώρου (Ο.Π.Α.Α.Χ)

Το υπουργείο Γεωργίας ενόψει της 3^{ης} προγραμματικής περιόδου 2000- 2006, για το Ν. Τρικάλων , ενέταξε στο Επιχειρησιακό Πρόγραμμα «Αγροτική Ανάπτυξη – Ανασυγκρότηση της Υπαίθρου 2000-2006» και ειδικότερα στον Άξονα 7. « Προγράμματα Ανάπτυξης Αγροτικού Χώρου», το «Ολοκληρωμένο πρόγραμμα ανάπτυξης χώρου του ανατολικού τμήματος Ν. Τρικάλων». Το πρόγραμμα καλύπτει τις περιοχές πέντε ΟΤΑ του Ν.Τρικάλων και συγκεκριμένα των Δήμων :

1. Φαρκαδόνας
2. Οιχαλίας
3. Παληοκάστρου
4. Παραληθαιών και
5. Τυμφαίων

Η Περιφέρεια Θεσσαλίας επίσης περιλαμβάνει στο Επιχειρησιακό Πρόγραμμα Θεσσαλίας 2000-2006 τον Άξονα 2Β. «Ολοκληρωμένη Ανάπτυξη των ορεινών και νησιωτικών περιοχών και δράσεις προστασίας και βιώσιμης διαχείρισης του Θεσσαλικού Περιβάλλοντος» με το οποίο σχεδιάζει επίσης να χρηματοδοτεί Ολοκληρωμένα Προγράμματα Ανάπτυξης Αγροτικού Χώρου στην Θεσσαλία. Ήδη η διαδικασία αυτήν βρίσκεται σε εξέλιξη και στο πλαίσιο της στρατηγικής της με σκοπό την ολοκληρωμένη ανάπτυξη της υπαίθρου, η Περιφέρεια Θεσσαλίας, ανέθεσε στο ΚΕΝΑΚΑΠ ΑΕ την εκπόνηση ειδικής μελέτης με τίτλο : «Διαγνωστική μελέτη ποσοτικοποίησης κριτηρίων και επιλογής ορεινών ζωνών της Περιφέρειας Θεσσαλίας για εφαρμογή ολοκληρωμένων προγραμμάτων ανάπτυξης αγροτικού χώρου».

(Απόφαση υπ' αριθμ : 3412, Γ ΠΕΠ/29-11-2001)

Στόχος της μελέτης ήταν με βάση συγκεκριμένα κριτήρια που θέτουν η ΕΕ, το ΥΠΕΘΟ και το Υπ. Γεωργίας, να διαμορφώσει η Περιφέρεια Θεσσαλίας μια εικόνα για τις περιοχές της Θεσσαλίας, όπου θα μπορούσαν να υποστηριχθούν ολοκληρωμένου τύπου προγράμματος αγροτικής ανάπτυξης από το Επιχειρησιακό Πρόγραμμα της Περιφέρειας (Γ ΠΕΠ 2000-2006).

Βασικός στόχος των ολοκληρωμένων προγραμμάτων αγροτικής ανάπτυξης είναι η βιώσιμη ανάπτυξη των ορεινών / μειονεκτικών περιοχών της Θεσσαλίας. Ο στόχος αυτός συνδέεται με την άμεση προτεραιότητα της Ε.Ε και της χώρας για διατήρηση της βιωσιμότητας της υπαίθρου, μέσω της διαφοροποίησης της οικονομικής βάσης και τις παροχές υπηρεσιών για την βελτίωση της ποιότητας ζωής των κατοίκων , την διατήρηση της κληρονομιάς των τοπικών κοινωνιών και την αειφόρο διαχείριση των φυσικών πόρων της υπαίθρου.

Στόχοι των ολοκληρωμένων αυτών τύπων παρεμβάσεων είναι :

- Η μείωση της απομόνωσης του ορεινού χώρου (π.χ βελτίωση προσβασιμότητας και μεταφορικών υποδομών)

- Η στήριξη της ανάπτυξης (π. χ ενθάρρυνση των βιοτεχνικών δραστηριοτήτων, βελτίωση της ανταγωνιστικότητας επιχειρήσεων μεταποίησης και εμπορίας γεωργικών προϊόντων).
- Η ανάδειξη και αξιοποίηση των τοπικών πλεονεκτημάτων των περιοχών αυτών (πχ τουριστικές υποδομές, ανάπτυξη εναλλακτικών μορφών τουρισμού).
- Η δημιουργία βιώσιμων συνθηκών για τους τοπικούς πληθυσμούς (πχ βελτίωση επιπέδου των υπηρεσιών υγείας και εκπαίδευσης).
- Η στήριξη και ομάδων του πληθυσμού της Θεσσαλικής υπαίθρου που θα επηρεάσουν περισσότερο από τις αλλαγές της ΚΑΠ και θα πληγούν από τις αναπόφευκτες διαρθρωτικές μεταβολές για την προσαρμογή της Περιφέρειας στο νέο διεθνές οικονομικό περιβάλλον(πχ ανάπτυξη και βελτίωση υποδομών αγροτικού τομέα, βελτίωση ανταγωνιστικότητας και διαφοροποίηση των γεωργικών εκμεταλλεύσεων).

Η ανωτέρω μελέτη ολοκληρώθηκε από το ΚΕΝΑΚΑΠ ΑΕ εντός του χρονοδιαγράμματος και έχει παραληφθεί από την αρμόδια Επιτροπή Παραλάβης της Περιφέρειας Θεσσαλίας. Όσον αφορά στο Ν. Τρικάλων , η μελέτη κατέληξε κατόπιν εξέτασης των κριτηρίων ,σ την πρόταση εφαρμογής από το Γ΄ΠΕΠ Θεσσαλίας 2000-2006 των ακόλουθων δύο Ο.Π.Α.Α.Α στις περιοχές:

Α) της Πύλης - Μεσοχώρας ΟΤΑ : Πύλης , Πινδαίων, Νεράιδας, Μυροφύλλου, Αιθίων – δυτικό τμήμα) και

Β)των Χασίων –Ορεινής Καλαμπάκας (ΟΤΑ: Χασίων, Μαλακασίου, Καστανίας, Καλαμπάκας.)

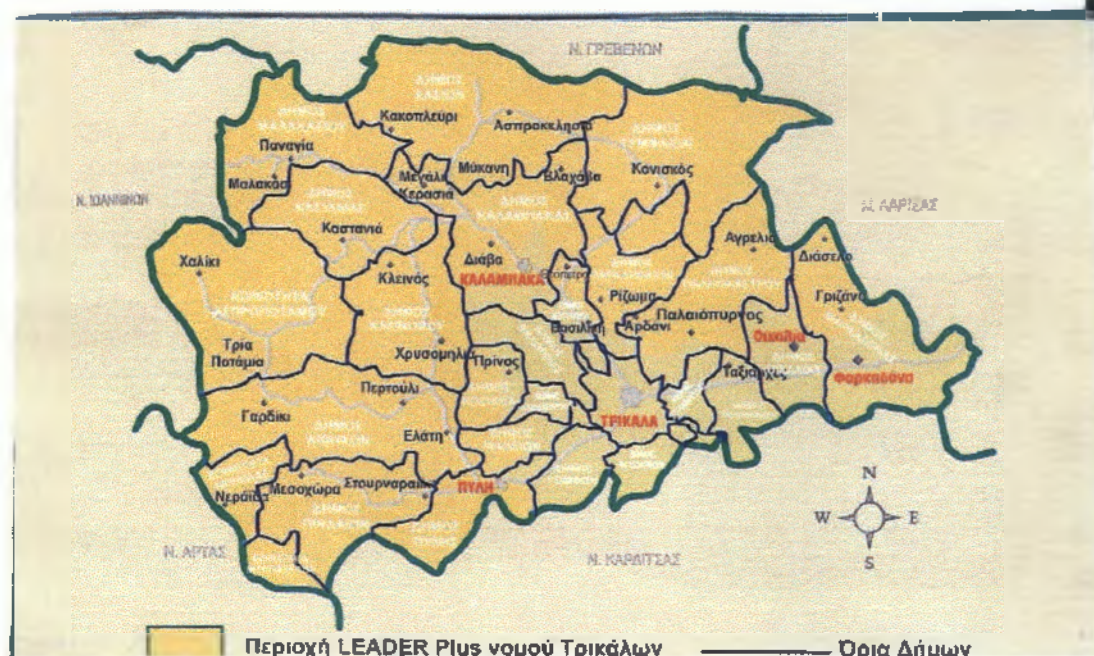
Τη παρούσα περίοδο τα ανωτέρω προγράμματα βρίσκονται στη διαδικασία εκπόνησης των μελετών (απομένει μόνο το Πρωτόκολλο οριστικής παραλαβής) που αφορά στην κατάρτιση λεπτομερούς Σχεδίου Δράσης (Επιχειρησιακό Σχέδιο) για κάθε περιοχή. Κατά την φάση εκπόνησης των σχεδίων δράσης εξασφαλίστηκε η δημοσιοποίηση και η ενεργοποίηση των φορέων της περιοχής (ΟΤΑ, τόποι φορείς και ενώσεις, κοινωνικοί και οικονομικοί εταίροι, ΜΚΟ κλπ) και γενικότερα του τοπικού πληθυσμού.

Συμπερασματικά ,τα Ο.Π.Α.Α.Χ ΠΟΥ ΘΑ ΕΦΑΡΜΟΣΤΟΥΝ ΣΤΟ ν. Τρικάλων είναι τα εξής:

1. Ο.Π.Α.Α.Χ Ανατολικού ΤΜΗΜΑΤΟΣ Ν. Τρικάλων (ΟΤΑ : Φαρκαδόνα, Οιχαλίας, Παληοκάστρου, Παραληθαιών και Τυμφαίων), Επιχειρησιακό Πρόγραμμα «Αγροτικής Ανάπτυξης – Ανασυγκρότησης της Υπαίθρου 2000-2006», Άξονας 7, Υπ. Γεωργίας.
2. Ο.Π.Α.Α.Χ της ευρύτερης περιοχής Πύλης- Μεσοχώρας (ΟΤΑ: Πύλης, Πινδαίων , Νεράιδας, Μυροφύλλου, Αιθίων –δυτικό τμήμα), Περιφερειακό Επιχειρησιακό Πρόγραμμα (Γ΄ ΠΕΠ) Θεσσαλίας, Άξονας 2Β. «Ολοκληρωμένη Ανάπτυξη των ορεινών και νησιωτικών περιοχών και δράσεις προστασίας και βιώσιμης διαχείρισης του Θεσσαλικού Περιβάλλοντος».
3. Ο.Π.Α.Α.Χ της περιοχής Χασίων – Ορεινής Καλαμπάκας (ΟΤΑ ; Χασίων, Μαλακασίου, Καστανίας, Καλαμπάκας), Περιφερειακό Επιχειρησιακό Πρόγραμμα (Γ΄ΠΕΠ) Θεσσαλίας, Άξονας 2Β. «Ολοκληρωμένη Ανάπτυξη

των ορεινών και νησιωτικών περιοχών και δράσεις προστασίας και βιώσιμης διαχείρισης του Θεσσαλικού Περιβάλλοντος».

4.11 ΤΟ ΠΡΟΓΡΑΜΜΑ LEADER PLUS



4.11.1 Τι είναι η κοινοτική πρωτοβουλία leader +

Η κοινοτική πρωτοβουλία LEADER + είναι πρωτοβουλία του αγροτικού τομέα κατά την 3^η προγραμματική περίοδο (2000-2006). Στα πλαίσια των κατευθυντήριων γραμμών που ανακοινώθηκαν από την Επιτροπή Ε.Ε /C139/18,5,2000 εκπονήθηκε Επιχειρησιακό Πρόγραμμα που εγκρίθηκε με την αριθμ Ε(2001)3562/19.11.2001 απόφασή της.

Το πρόγραμμα αυτό εξυπηρετεί τους γενικούς στόχους που έχει υιοθετήσει η κοινότητα και ιδιαίτερα την προώθηση της ανάπτυξης και της διαρθρωτικής προσαρμογής των αναπτυξιακά καθυστερημένων περιφερειών. Συμβάλλει στην προσπάθεια της Κοινότητας για οικονομική και κοινωνική συνοχή μέσω της ισόρροπης αιχμώρους ανάπτυξης, της αύξησης της απασχόλησης, της εξασφάλισης ισότητας μεταξύ αντρών και γυναικών καθώς και την βελτίωση και την προστασία του περιβάλλοντος.

Εξυπηρετεί επίσης τους γενικούς στόχους που έχουν υιοθετήσει στα πλαίσια του Γ' ΚΠΣ για τον αγροτικό τομέα και ιδιαίτερα «τη βιώσιμη ανάπτυξη και ολοκληρωμένη ανάπτυξη της υπαίθρου και την αποκατάσταση της διαταραγμένης και περιβαλλοντικής ισορροπίας.

Το Ε.Π κοινοτικής πρωτοβουλίας LEADER + της χώρας μας θα εφαρμοσθεί σε ορεινές περιοχές (που έχουν χαρακτηριστεί με την οδηγία 75/269/ΕΟΚ), καθώς και νησιωτικές περιοχές, στις οποίες παρουσιάζεται η εντονότερη κοινωνικοοικονομική υστέρηση μεταξύ των αγροτικών περιοχών της χώρας.

Σε αιτιολογημένες περιπτώσεις είναι δυνατή η επέκταση της περιοχής εφαρμογής σε μειονεκτικές περιοχές (που έχουν χαρακτηριστεί με την οδηγία 75/268/ΕΟΚ), εφόσον αυτές:

- Είναι γεωγραφικά επαπτόμενες με τις ορεινές περιοχές
- Αντιμετωπίζουν διαρθρωτικά προβλήματα
- Παρουσιάζουν αναπτυξιακή προοπτική και
- Συμβάλλουν στην αναπτυξιακή προοπτική της ορεινής περιοχής, αποτελώντας πόλο έλξης και ανάπτυξης αυτής.

Κατ' εξαίρεση και σε κομβικά σημεία εκτός περιοχής παρεμβάσεις, όπως ορίζεται παραπάνω είναι δυνατή η εφαρμογή δράσεων, οι οποίες συμβάλλουν στη στήριξη της αναπτυξιακής διαδικασίας της περιοχής εφαρμογής (π.χ δράσεις προβολής-προώθηση, συνεργασία, δικτυώσεις, αξιοποίηση περιοχών Natura 2000.

Οι περιοχές στις οποίες εφαρμόζονται πρόγραμμα ολοκληρωμένης αγροτικής ανάπτυξης δεν εξαιρούνται από τις περιοχές εφαρμογής του προγράμματος. Ωστόσο, η εφαρμογή τοπικού προγράμματος LEADER + σε περιοχή που καλύπτονται εν μέρει ή στο σύνολο της και από ολοκληρωμένο πρόγραμμα αγροτικής ανάπτυξης, είναι δυνατή μόνο για :

- Δράσεις που καλύπτουν το ευρύτερο πεδίο επιλεξιμότητας της LEADER +(π.χ θέματα επιχειρηματικότητας ΕΤΠΑ, παρεμβάσεις natura 2000 εκτός δασικών και γεωργικών εκτάσεων κ.τ.λ.),
- Δράσεις που δεν θα περιληφθούν τελικά στο σχεδιασμό του ολοκληρωμένου προγράμματος,
- Δράσεις που δρουν συμπληρωματικά και ενισχύουν την αποτελεσματικότητα αυτών που προβλέπονται από το ολοκληρωμένο πρόγραμμα (π.χ συνεργασίες, δικτυώσεις κ.τ.λ)
- Δράσεις που εξασφαλίζουν την πιλοτική διάσταση του κοινοτικού προγράμματος.

Το κοινοτικό πρόγραμμα LEADER PLUS θέτει δύο σημαντικούς στόχους οι οποίοι είναι :

1^{ος} ΣΤΟΧΟΣ

- Η ολοκληρωμένη, υψηλής ποιότητας, αειφόρου ανάπτυξης της υπαίθρου μέσω πιλοτικών εφαρμογών.

Ο στόχος αυτός βρίσκεται σε αντιστοιχία με τις προτεραιότητες της ΕΕ για την βελτίωση της ανταγωνιστικότητας των αγροτικών περιοχών. Με το στόχο αυτό επιδιώκεται η ανάπτυξη και αξιοποίηση των περιοχών εφαρμογής με ολοκληρωμένες παρεμβάσεις, ώστε να αμβλυθούν τα μειονεκτήματα τους και να μειωθούν οι ανισότητες στην ποιότητα ζωής των κατοίκων.

2^{ος} ΣΤΟΧΟΣ

- Η ενίσχυση της προσπάθειας για την άρση της απομόνωσης των περιοχών σε όλα τα επίπεδα της οικονομικής και κοινωνικής ζωής.

Ο στόχος αυτός βρίσκεται σε ανάπτυξη σε αντιστοιχία με τις προτεραιότητες της ΕΕ για ανάπτυξης, διατήρηση και ενίσχυση ενός βιώσιμου κοινωνικού ιστού στις αγροτικές περιοχές. Οι στόχοι θα επιτευχθούν με την εφαρμογή μιας ολοκληρωμένης αναπτυξιακής στρατηγικής για κάθε περιοχή παρεμβάσεις, που θα αναπτύσσεται γύρω από ένα σημαντικό θέμα «θέμα συσπείρωσης». Η ανάδειξη του θέματος συσπείρωσης θα εξαρτηθεί από το χαρακτήρα και τις ανάγκες τις περιοχής. Το πρόγραμμα LEADER + χρηματοδοτείται, στο σύνολο του από το ΕΓΤΠΕ, Τμήμα Προσανατολισμού, στα πλαίσια της διεύρυνσης του πεδίου εφαρμογής του Ταμείου, ώστε να εξασφαλισθεί η ολοκληρωμένη διάσταση. Το συνολικό κόστος του Προγράμματος εκτιμάται στα 392,6 εκ ευρο περίπου, ενώ το ύψος της Δημόσιας Δαπάνης ανέρχεται σε 251,18 ευρο, από τα οποία τα 182,900,000 ευρο αποτελούν την κοινοτική συμμετοχή.

Γεωγραφική εφαρμογή του ΚΠ LEADER+ στο Νομό Τρικάλων . το πρόγραμμα θα εφαρμοστεί στις ορεινές και μειονεκτικές περιοχές της χώρας μας, όπως αυτές έχουν ορισθεί σύμφωνα με την οδηγία 75/268/ΕΟΚ. Στο Ν. Τρικάλων θα εφαρμοστεί στις επαρχίες της Καλαμπάκας και των Τρικάλων. Η μορφολογία της περιοχής είναι ορεινή έκταση κατά 94,04% και κυρίως μειονεκτικές εκτάσεις κατά 6%. Η κύρια απασχόληση των κατοίκων είναι η γεωργία (Α' πρωτογενής τομέας 50.37%), η βιομηχανία / βιοτεχνία (Β'γενής τομέας 19,82%) και τέλος Υπηρεσίες(Γ'γενής τομέας 29,80%). Το ποσοστό ανεργίας στο Ν. Τρικάλων είναι 6.8%. Από τα δημογραφικά στοιχεία προκύπτει ότι από:

0-15 ετών :18.3%,
15-65 ετών :65.6%
65+ ετών :18.6%

Από τα παραπάνω στοιχεία μπορούμε να συμπεράνουμε ότι υπάρχει πρόβλημα συγκράτησης του νέου πληθυσμού λόγω έλλειψης ευκαιριών για εργασία στην περιοχή με συνέπεια να κατευθύνονται προς τα μεγάλα αστικά κέντρα.

Θέμα διάρθρωσης

Η αξιοποίηση των φυσικών και πολιτιστικών πόρων της περιοχής παρεμβάσεις, και ιδιαίτερα των περιοχών του δικτύου natura 2000 του Ν. Τρικάλων , προς την κατεύθυνση ανάπτυξης του αγροτουρισμού σε συνδυασμό με την αξιοποίηση των τοπικών αγροτικών προϊόντων και υπηρεσιών, ιδίως μέσω της διευκόλυνσης με συλλογικές ενέργειες, της πρόσβασης στις αγορές

ΑΞΟΝΑΣ ΠΡΟΤΕΡΑΙΟΤΗΤΑΣ 1 «Ολοκληρωμένες και πιλοτικού χαρακτήρα στρατηγικές αγροτικής ανάπτυξης».

Αφορά στο βασικό άξονα προτεραιότητας, που παρουσιάζει τη στο πρόγραμμα την μεγαλύτερη χρηματοδοτική βαρύτητα(90% της κοινοτικής συνδρομής) και είναι απαραίτητο να περιλαμβάνεται σε όλα τα τοπικά αναπτυξιακά σχέδια.

Ενίσχυση σε επενδύσεις –στήριξη στην επιχειρηματικότητα

1. παρεμβάσεις αγροτικού τουρισμού ολοκληρωμένης προσέγγισης

Δημιουργία νέας και βελτίωση υπάρχουσας δυναμικότητας σε κλίνες. Σημαντικό ρόλο συντέλεσε όπως έχουμε προαναφέρει το πρόγραμμα leader II. Αποκατάσταση παραδοσιακών κτιρίων και την μετατροπή τους σε υποδομή διανυκτέρευσης. Επίσης δημιουργία παιδιών χαρών και κατασκηνωτικά κέντρα., καθώς και δημιουργία επιχειρήσεων στους τομείς του εναλλακτικού τουρισμού(θρησκευτικός, ιαματικός, εκπαιδευτικός κτλ). Δημιουργία κέντρων οργάνωσης, πληροφόρησης και προώθησης του αγροτουρισμού. Δημιουργία περιπατητικών μονοπατιών , χώρων αναψυχής, προθήκες προβολής τοπικών προϊόντων που αποτελούν συμπληρωματικές δραστηριότητες αγροτουρισμού. Επίσης και ολοκληρωμένες ενέργειες αξιοποίησης μνημείων πολιτισμού και διασύνδεσης με τον αγροτουρισμό

2. μικρές επιχειρήσεις του αγροτικού και λοιπών τομέων της οικονομίας

Δημιουργία μονάδων οικοτεχνίας, χειροτεχνίας και ειδών παραδοσιακής τέχνης. Επιχειρηματική αξιοποίηση τοπικών φυσικών πόρων . Επιπλέον δημιουργία εκτροφείων θηραμάτων. Επιχειρήσεις ήπιων και ανανεώσιμων πηγών ενέργειας(εκτός πρωτογενούς παραγωγής). Επιπλέον επιχειρήσεις κοινωνικής εξυπηρέτησης (παιδικοί σταθμοί, υποδομές φιλοξενίας και εξυπηρέτησης ηλικιωμένων.

3.επενδύσεις που ενισχύουν τη συλλογική , τομεακή και διατομεακή δράση με τη χρήση σύγχρονης τεχνολογίας, τεχνογνωσίας και νέων τεχνικών.

Εγκατάσταση συστημάτων διασφάλισης ποιότητας (ISO, HACCP). Εφαρμογή συστημάτων ολοκληρωμένης διαχείρισης Φυτικής και Ζωικής Παραγωγής. ενίσχυση και προώθηση των βιολογικών προϊόντων. Δικτύωση ομοειδών ή συμπληρωματικών επιχειρήσεων. Ανάπτυξη ηλεκτρονικών υπηρεσιών πληροφόρησης για τις ΜΜΕ (πχ wibesites).

Υποστηρικτικές ενέργειες

1. αναβάθμιση δυνατοτήτων και εξειδίκευση του ανθρώπινου δυναμικού-κατάρτιση .Με την υλοποίηση των παρακάτω θεμάτων θα βοηθήσει σημαντικά στην ενδυνάμωση της περιοχής .Θέματα που αφορούν στην οργάνωση και διαχείριση τουριστικών μονάδων αγροτικού τουρισμού και άλλων μορφών εναλλακτικού τουρισμού. Επίσης θέματα οργάνωσης και διοίκησης μικρών μονάδων στους τομείς της βιοτεχνίας του τουρισμού καθώς και θέματα ανάπτυξης ενίσχυσης της γυναικείας και νεανικής επιχειρηματικότητας. Επιπλέον θέματα κατάρτισης παραγωγών και προσωπικού για την εισαγωγή και εφαρμογή συστημάτων διασφάλισης ποιότητας των παραγόμενων προϊόντων . Τέλος θέματα διαχείρισης φυσικών πόρων και ανάδειξης και προβολής των πολιτιστικών μνημείων της περιοχής παρεκβάσεις.
2. Παροχή συμβουλευτικής υποστήριξης. Η συμβουλευτική υποστήριξη των ενδιαφερομένων μπορεί να γίνει μέσω μελετών εξειδίκευσης τομεακών στρατηγικών του προγράμματος(πχ. Καθορισμός διαδρομών αγροτικού τουρισμού, διατήρηση στοιχείων τοπικής αρχιτεκτονικής, καθορισμός συγκεκριμένων σημείων παρεμβάσεις στα πλαίσια της ανάδειξης φυσικού και οικιστικού περιβάλλοντος, προώθηση και προβολή). Επίσης τομεακές μελέτες και έρευνες αγοράς για τον προσδιορισμό των προοπτικών διεισδύσεις των τοπικών προϊόντων σε ευρύτερες περιοχές. Τεχνικές μελέτες σκοπιμότητας που σχετίζονται με την προώθηση των τοπικών προϊόντων στην τοπική αγορά. Επίσης μελέτες σχεδιασμού νέων προϊόντων καθώς και μελέτες διαχείρισης και αξιοποίησης των τοπικών φυσικών και πολιτιστικών πόρων. Τέλος προπαρασκευή αιτήσεων για την αναγνώριση Ονομασιών Προέλευσης, τη λήψη πιστοποιητικών Ιδιοτυπίας, την εισαγωγή και ανάπτυξη συστημάτων ποιότητας ΙΣΟ, ΑΓΡΟ και HACCP.
3. ενέργειες προώθησης – προβολής. Μέσω της έκδοσης έντυπου και ηλεκτρονικού υλικού που εξυπηρετεί τους στόχους της προβολής της περιοχής. Καθώς και με τον σχεδιασμό και την εκτύπωση επενδυτικών οδηγιών για συγκεκριμένους τομείς της τοπικής οικονομίας. Η δημιουργία ιστοσελίδων και δικτυακών τόπων όπου μπορεί οποιοσδήποτε να ενημερωθεί για τις ομορφιές της περιοχής Τέλος σημαντικό ρόλο θα παίζει και η καταχώρηση τρις περιοχής σε ταξιδιωτικούς οδηγούς.

Προστασία- ανάδειξη και αξιοποίηση φυσικής και πολιτιστικής κληρονομιάς.

1. προστασία , ανάδειξη και αξιοποίηση του φυσικού περιβάλλοντος μπορεί να πραγματοποιηθεί με την αξιοποίηση ,ανάδειξη και προβολή των περιοχών φυσικού κάλλους, τοπίων και περιοχών natura 2000. επιπλέον με συστήματα προστασίας περιβάλλοντος , δημιουργία καταφυγίων –βελτίωση ήδη υπαρχόντων καταφυγίων. Τέλος δημιουργία διαδρομών προσβάσεις, μονοπατιών, γεφύρια που θα αναδεικνύουν το φυσικό και πολιτιστικό πλούτο της περιοχής χωρίς να τον αλλοιώνουν.

2. Αναβάθμιση του οικιστικού περιβάλλοντος και ανάδειξη της παραδοσιακής αρχιτεκτονικής κληρονομιάς του αγροτικού χώρου. Οικιστική αναβάθμιση περιοχών (οικισμών, γειτονιών κτλ) με αρχιτεκτονικό ενδιαφέρον , σε εφαρμογή ολοκληρωμένου σχεδίου οικιστικής ανάπτυξης. Ανάδειξη μνημείων (πέτρινες γέφυρες, μοναστήρια) και κτίρια αγροτικής κληρονομιάς όπως για παράδειγμα νερόμυλοι. Δημιουργία μουσείων λαογραφικής και πολιτιστικής κληρονομιάς. Σήμανση αξιοθέατων , μνημείων και πεζοπορικών μονοπατιών.

3. Ενίσχυση πολιτιστικών εκδηλώσεων και εκδηλώσεων ανάδειξης και διατήρησης της τοπικής κληρονομιάς. Θα βοηθήσει για την προμήθεια λαογραφικού υλικού (παραδοσιακών στολών, οργάνων) καθώς και για την σύνθεση υλικού παραγωγής και διακίνησης υλικού δημοσιοποίησης και προβολής εκδηλώσεων (αφίσες, φυλλάδια). Επίσης θα συμβάλει στην δημιουργία και καταχώρηση διαφημιστικών εντύπων και ηλεκτρονικά ΜΜΕ. Τέλος θα συμβάλει για την μίσθωση ακινήτων καθώς και τον εξοπλισμό αυτών (έπιπλα, φωτισμός κτλ).

ΑΞΟΝΑΣ ΠΡΟΤΕΡΑΙΟΤΗΤΑΣ 2

Στήριξη συνεργασίας μεταξύ αγροτικών περιοχών

Διαπεριφερειακή και διανομαρχιακή συνεργασία σε εθνικό επίπεδο μεταξύ ομάδων leader I, leader II, leader +ή άλλους αναγνωρισμένους φορείς που υλοποιούν προγράμματα τύπου leader. Το ίδιο ισχύει και για την Διακρατική συνεργασία όπου στο πρόγραμμα leader II είχε πραγματοποιηθεί η αθλητική διοργάνωση pindos crossing.



Εικόνα 10 "Βιοτεχνίες, συνεταιρισμοί κ.τ.λ που πραγματοποιήθηκαν με το Leader +"



Εικόνα 11 "Επιχειρήσεις, βιοτεχνίες, ξενοδοχεία κ.τ.λ που έγιναν από το πρόγραμμα leader +"

ΘΕΜΑ ΣΥΣΠΕΙΡΩΣΗΣ- ΣΤΟΧΟΙ ΚΑΙ ΣΤΡΑΤΗΓΙΚΟΙ ΤΟΠΙΚΟΥ ΠΡΟΓΡΑΜΜΑΤΟΣ

Η περιοχή παρεμβάσεις LEADER + του ΚΕΝΑΚΑΠ ΑΕ περιλαμβάνει το ορεινό τμήμα του Ν. Τρικάλων και χαρακτηρίζεται από έντονο δυϊσμό ανάπτυξης

- Με ένα σημαντικό πόλο τουριστικής ανάπτυξης στην περιοχή, των Πετρουλιώτικων λιβαδιών (άξονα Πύλη- Ελάτη- Πετρούλι - Χρυσομηλιά- Νεραϊδοχώρι- Ασπροπόταμος) και

- Ένα δεύτερο πόλο με σημαντική υστέρηση, χαρακτήρα ερήμωσης και κοινωνικής & οικονομικής απομόνωσης, στις περιοχές πρώτον του άξονα Πύλης-Μεσοχώρας- Νεραΐδας και δεύτερον στον άξονα Μαλακάσι- Χάσια- Αντιχάσια.

Ανεξάρτητα από τη σημαντική αυτή διαφορά στο επίπεδο ανάπτυξης, και οι δύο χωρικές ενότητες χαρακτηρίζονται από ένα έλλειμμα ποιότητας σε σημαντικές παραμέτρους της οικονομικής, κοινωνικής & πολιτιστικής ζωής που αποτυπώνεται στα συμπεράσματα της ανάλυσης SWOT.

Για το λόγο αυτό το ΚΕΝΑΚΑΠ, επέλεξε ως στρατηγικό στόχο του τοπικού προγράμματος LEADER+, ο οποίος και προσδιορίζει το ΘΕΜΑ ΣΥΣΠΕΙΡΩΣΗΣ για την περιοχή παρεμβάσεις, την «αντιμετώπιση του ελλείμματος της ποιότητας» σε όλους τους τομείς δραστηριότητας καθώς και την ανάδειξη των πλεονεκτημάτων της περιοχής.

Στόχος του προγράμματος είναι να επιχειρηθεί μια αναβάθμιση της παράδοσης και της αυθεντικότητας της ορεινής περιοχής δημιουργώντας μια καινούργια εικόνα ανάπτυξης βασισμένη στις εμπειρίες και την παράδοση του παρελθόντος αλλά ταυτόχρονα και δημιουργεί και ένα νέο προφίλ στραμμένο στο νέο και το σύγχρονο.

Η στρατηγική ανάπτυξης του Τοπικού Προγράμματος ως εκ τούτου, θα βασισθεί στην ενίσχυση των δράσεων ποιότητας σε όλο το φάσμα των κοινωνικών – οικονομικών δραστηριοτήτων στην περιοχή παρεμβάσεις

Με βάση τα παραπάνω, επιλέγονται οι ακόλουθοι 4 γενικοί στρατηγικοί στόχοι για το τοπικό πρόγραμμα LEADER+ του ΚΑΝΕΚΑΠ ΑΕ:

1. Αναβάθμιση της ποιότητας της καθημερινής ζωής των κατοίκων
2. οργάνωση και βελτίωση της ποιότητας του τουριστικού προϊόντος
3. ενίσχυση & αναβάθμιση της ποιότητας του πολιτιστικού αποθέματος
4. βελτίωση της ποιότητας και οργάνωσης παραγωγής & προώθησης των αγροδιατροφικών προϊόντων.

Οι τακτικοί στόχοι που ακολουθούν εκτιμάται ότι υπηρετούν τους ανωτέρω 4 στρατηγικούς στόχους που έχουν τεθεί από το Τοπικό Πρόγραμμα leader+ :

1. Οργάνωση και διαχείριση του τουριστικού προϊόντος
2. αισθητική βελτίωση και ανάπλαση της εικόνας της περιοχής
3. Υπηρεσίες και υποδομές που βελτιώνουν την περιοχή
4. Υπηρεσίες Κοινωνικής εξυπηρέτησης
5. προστασία του φυσικού περιβάλλοντος / βελτίωση και οργάνωση του περιβάλλοντος χώρου
6. βελτίωση της ποιότητας και οργάνωση προϊόντων διατροφής
7. Νέες μορφές οργάνωσης / τεχνολογικής παρότρυνσης/ εφαρμογή συστημάτων διασφάλισης ποιότητας
8. Ανάδειξη μνημείων πολιτιστικής κληρονομιάς/ ενίσχυση πολιτιστικών δραστηριοτήτων
9. Προϊόντα χειροτεχνίας/ βιοτεχνίας ποιότητας

ΚΕΦΑΛΑΙΟ 5

PINDOS CROSSING

Οι αγώνες περιπέτειας είναι αγώνες πολλαπλών αθλημάτων, που γίνονται σε απομακρυσμένες περιοχές και διαρκούν πολλές ημέρες. Συνήθως είναι ομαδικοί αγώνες που συνδυάζουν πολλά αθλήματα όπως το mountain bike, ορειβασία, πεζοπορία, καγιάκ και άλλα. Αυτό το είδος των αγώνων γνωρίζει τα τελευταία χρόνια μεγάλη άνθηση γιατί συνδυάζει πολλές αθλητικές ικανότητες και πάνω από όλα σωματική αντοχή, την αποφασιστικότητα και την ομαδικότητα. Κάποιοι από αυτούς τους αγώνες συγκαταλέγονται μεταξύ των δυσκολότερων φυσικών δοκιμασιών στον κόσμο και απαιτούν τρομακτική φυσική κατάσταση και αντοχή, μαζί με εξαιρετικές ικανότητες επιβίωσης μέσα στην φύση. Έχουν όμως και εξίσου μεγάλες απαιτήσεις για πνευματικές ικανότητες, από την στρατηγική που θα ακολουθήσουν στον αγώνα μέχρι την ομαδικότητα, την προσαρμοστικότητα και την ικανότητα αντιμετώπισης των δύσκολων καταστάσεων της φύσης.

Οι αγώνες περιπέτειας συνήθως πραγματοποιούνται σε περιοχές που είναι κατεξοχήν ορεινές και απομακρυσμένες καθώς και με πλούσια φυσικά τοπία. Για τις κοινωνίες στις περιοχές αυτές το γεγονός ότι είναι απομακρυσμένες είναι ένα αρνητικό στοιχείο. Με τους αγώνες όμως περιπέτειας, αυτό ακριβώς το γεγονός μετατρέπεται σε ένα σημαντικό πλεονέκτημα που, με την σωστή αξιοποίηση, μπορεί να αποφέρει συγκεκριμένα και μακροχρόνια οφέλη στην περιοχή.

5.1 Περιγραφή του σχεδίου συνεργασίας

ΤΟ ΥΠΟΒΑΘΡΟ

Οι αγώνες περιπέτειας (adventure racing) είναι ένα νέο άθλημα που δοκιμάζει όχι μόνο το σώμα και το πνεύμα, αλλά και τη σχέση μας με τη φύση και τους ανθρώπους. Οι αγώνες περιπέτειας είναι αγώνες πολλαπλών αθλημάτων, που συνήθως γίνονται σε απομακρυσμένες περιοχές και διαρκούν πολλές μέρες. Συνήθως είναι ομαδικοί αγώνες που συνδυάζουν αθλήματα όπως ανώμαλο δρόμο, mountain bike και κανό –καγιάκ, αν και πολλές φορές περιλαμβάνουν και άλλα αθλήματα από rafting μέχρι και σκι και αναρρίχηση με σχοινιά.

Κάποιοι από αυτούς τους αγώνες συγκαταλέγονται μεταξύ των δυσκολότερων φυσικών δοκιμασιών στον κόσμο και απαιτούν τρομακτική φυσική κατάσταση και αντοχή, μαζί με εξαιρετικές ικανότητες επιβίωσης στη φύση. Αυτό που ίσως δεν είναι προφανές είναι εξίσου μεγάλες απαιτήσεις για « πνευματικές ικανότητες», από τη γενική αγωνιστική στρατηγική μέχρι την ομαδικότητα, την προσαρμοστικότητα και την ικανότητα να αντιμετωπίζεις αποτελεσματικότητα κρίσιμες καταστάσεις.

Οι αθλητές των αγώνων περιπέτειας είναι συνήθως αρκετά μορφωμένοι και (για προφανείς λόγους) περιπετειώδεις και εξαιρετικά αποφασιστικοί. Είναι συνήθως επιχειρηματίες και επιστήμονες και (επειδή πολλοί αγώνες χρησιμοποιούν πολύ το Internet) είναι χρήστες ηλεκτρονικών υπολογιστών. Το άθλημα προσελκύει εξίσου γυναίκες και άνδρες, και σε πολλούς αγώνες οι περισσότερες ομάδες είναι μικτές.

Λόγω της μεγάλης εμπειρίας πνευματικής δύναμης που απαιτούνται, στους μεγάλους και δύσκολους αγώνες σπάνια κερδίζουν νεαροί αθλητές, κι έτσι το ηλιακό φάσμα ξεπερνάει το όριο των είκοσι και κάτι που ίσως πολλοί θα ήθελαν να πιστεύουν για το άθλημα αυτό. Πολλοί από τους καλύτερους αθλητές του είδους παγκόσμια έχουν περάσει τα τριάντα ή τα σαράντα χρόνια τους. Αυτό το είδος αγώνων γνωρίζει τελευταία μεγάλη άνθηση σε παγκόσμιο επίπεδο, καθώς και συνδυάζει τις πολλαπλές αθλητικές ικανότητες με την σωματική αντοχή, την αποφασιστικότητα, την ομαδικότητα, αλλά και προωθεί την αρμονική σχέση με το περιβάλλον. Λόγω της φύσης των αγώνων, αυτοί πραγματοποιούνται συνήθως σε περιοχές κατ' εξοχήν ορεινές και απομακρυσμένες, μετατρέποντας ακριβώς αυτά τα μειονεκτήματα σε μοναδικά πλεονεκτήματα. Το άθλημα των αγώνων περιπέτειας συγκεντρώνει μεγάλο ενδιαφέρον τα τελευταία χρόνια, ειδικά στη Β. Αμερική, την Ασία και την Αυστραλία. Στην Ευρώπη το άθλημα αυτό είναι πολύ λιγότερο ανεπτυγμένο, με τη διοργάνωση περιορισμένου αριθμού αγώνων. Ένας απ' αυτούς τους αγώνες είναι το Western Isles Challenge. Επομένως υπάρχει η ευκαιρία για τις απομακρυσμένες περιοχές της Ευρώπης να εκμεταλλευθούν την ταχεία ανάπτυξη αυτού του αθλήματος πριν κυριαρχήσουν άλλες περιοχές σε αυτόν τον τομέα.

Η ΣΥΝΕΡΓΑΣΙΑ

Το διακρατικό σχέδιο έφερε σε επαφή τρεις απομακρυσμένες αγροτικές περιοχές στην Ευρώπη. Κάθε μια από τις περιοχές αυτές διαθέτει τα μορφολογικά χαρακτηριστικά που απαιτούνται για τη διοργάνωση αγώνων περιπέτειας, αλλά και κάθε περιοχή είναι μορφολογικά διαφορετική από τις άλλες δύο παρέχοντας μια ποικιλία και ιδιαίτερα χαρακτηριστικά σε κάθε έναν από του τρεις συνδυασμούς αγώνων. Η κάθε μια από τις περιοχές έχει επίσης μια ιδιαίτερη κουλτούρα και γλώσσα που επικεντρώνεται μόνο στη συγκεκριμένη περιοχή της κάθε χώρας, πράγμα που εμπλουτίζει την εμπειρία των συμμετεχόντων στους αγώνες και προσφέρει μεγαλύτερο ενδιαφέρον από την άποψη της προβολής στα μέσα ενημέρωσης. Κάθε ΟΤΔ συνεργάζεται στενά με τοπικούς εμπειρογνώμονες στα πεδία της διάγνωσης τέτοιων αγώνων και δραστηριοτήτων περιπέτειας. Ακόμη στην ομάδα εργασίας συμμετέχουν και ειδικοί στο άθλημα των αγώνων περιπέτειας (ο Robert Nagle ένας από τους κορυφαίους αθλητές του είδους στον κόσμο και ιδρυτής της Παγκόσμιας Ένωσης Αγώνων Περιπέτειας), καθώς και στην εξεύρεση χρηματοδοτικών πόρων (χορηγών) από τον ιδιωτικό τομέα.

Στα Western Isles ο τοπικός αγώνας βρίσκεται ήδη στον πέμπτο χρόνο διοργάνωσης και έχει διεθνή φήμη σαν από τους καλύτερους, δυσκολότερους, κορυφαίας ποιότητας αγώνες περιπέτειας που προσελκύει ομάδες και μεμονωμένους αθλητές σε παγκόσμιο επίπεδο (ενδεικτικό είναι το γεγονός ότι στον αγώνα του 1988 πέραν των Βρετανών και Ευρωπαίων αθλητών, συμμετείχαν από τις ΗΠΑ, τον Καναδά και την Ιαπωνία!). ο αγώνας αυτός στηρίζεται χρηματοδοτικά από το πρόγραμμα leader και συγκεντρώνει μεγάλη υποστήριξη από τον τοπικό πληθυσμό(συμμετέχουν σαν διαγωνιζόμενοι, σαν συνεργάτες στη διοργάνωση, σαν

τοπικοί χορηγοί και παρέχουν φιλοξενία στους αθλητές). Ο αγώνας προσφέρει στην περιοχή μεγάλη δημοσιότητα στα ΜΜΕ σε παγκόσμιο επίπεδο, πράγμα θαυμάσιο για την περιοχή, που όμως είναι πολύ περιορισμένη τοπικά για να εξασφαλίσει τη βιωσιμότητα του στο μέλλον, πέραν την χρηματοδότηση από το πρόγραμμα leader . ο διοργανωτής του τοπικού αγώνα πρότεινε στην τοπική ομάδα leader την ιδέα της καθιέρωσης μιας σειράς αγώνων με τη μορφή πρωταθλήματος για να εξασφαλίσει τη μακροχρόνια βιωσιμότητα του τοπικού αγώνα μέσω του οφέλους που θα προκύψει από τη διακρατική συνεργασία.

Ένα από τα σημαντικότερα οφέλη του σχεδίου για τους εταίρους leader είναι το γεγονός ότι μετατρέπει το απομακρυσμένο και δύσκολο περιβάλλον από μειονέκτημα γι' αυτές τις περιοχές , σε σημαντικό πλεονέκτημα. Οι συμμετέχοντες σε τέτοιου είδους αγώνες αναζητούν περιβάλλον που θα δοκιμάσει όχι μόνο τη φυσική κατάσταση αλλά και την ομαδικότητα, την ικανότητα σχεδιασμού και οργάνωση και τις δεξιότητες τους στο φυσικό περιβάλλον μέσα από μια σειρά από διαφορετικά αθλήματα. Έτσι, χρησιμοποιώντας το απομακρυσμένο, δυσπρόσιτο και δύσβατο των εμπλεκόμενων περιοχών με θετικό τρόπο, το σχέδιο στοχεύει να μετατρέψει σε ευκαιρίες οικονομικής ανάπτυξης αυτά τα χαρακτηριστικά που από άλλες απόψεις θεωρούνται οικονομικά μειονεκτήματα.

ΤΟ ΣΧΕΔΙΟ

Στα πλαίσια του Γ σκέλους «Διακρατική συνεργασία» του προγράμματος leader II Καλαμπάκα- Πύλη διοργανώθηκαν για δύο συνεχόμενα έτη στην ορεινή ζώνη του νομού Τρικάλων «Αγώνες Περιπέτειας» τριήμερης διάρκειας, που έλαβαν χώρα τον Ιούνιο του 2000 και τον Ιούνιο του 2001, με τη συμμετοχή ομάδων και μεμονωμένων αθλητών από την Ελλάδα και την Ευρώπη.

Πρόκειται για αγώνες περιπέτειας πολλαπλών αθλημάτων με την επωνυμία «Διάσχιση της Πίνδου» που περιλαμβάνει πεζοπορία – ορειβασία, ποδήλατο βουνού, μονοraft σε λίμνη , αναρρίχηση και προσανατολισμό. Συνολική διαδρομή 220 χιλ 9ορειβατική πεζοπορία : 61 χιλμ. , MTB : 142 χιλ., Μονοraft σε λίμνη και ποτάμι: 17χιλμ, αναρρίχηση – ραπέλ :200μ.)

Στους αγώνες έλαβαν μέρος ομάδες τεσσάρων ατόμων (ανδρικές αλλά και μικτές), με ένα ή δύο άτομα ως ομάδα υποστήριξης. Οι αγώνες θα γίνονται σε μια συνεχή διαδρομή τη μορφή σκυταλοδρομίας, όπου τα διάφορα σκέλη της διαδρομής εκτελέστηκαν εναλλάξ από τα μέλη της κάθε ομάδας ανά δύο. Η διαδρομή που ακολούθησαν οι διαγωνιζόμενοι ξεκίνησε από την Καλαμπάκα και αφού διέσχισε στη διάρκεια του τριήμερου ολόκληρο τον ορεινό όγκο της περιοχής leader, με έμφαση στα απομακρυσμένα και δυσπρόσιτα σημεία της περιοχής, κατέληξε και πάλι στην Καλαμπάκα όπου έγινε και ο τερματισμός.

Παράλληλα με το ομαδικό αγώνισμα διεξήχθη και το ατομικό για μεμονωμένους αθλητές, φυσικά με μικρότερων απαιτήσεων διαδρομή.

Η διάσχιση της Πίνδου του Ν. Τρικάλων θα ενταχθεί σε ένα Παγκόσμιο Πρωτάθλημα Αγώνων Περιπέτειας από κοινού με αντίστοιχους αγώνες, που θα πραγματοποιούνται

1. στην Ευρώπη με την χρηματοδοτική ενίσχυση από τα αντίστοιχα LEADER
 - Στη Σκωτία (Western Isles Challenge)
 - Στη Σουηδία(Artic Isles Traverse)
- 2.σε ολόκληρο τον κόσμο με ήδη καταξιωμένους αγώνες τέτοιου είδους
 - Στον Καναδά (Sea to Summit)
 - Στη Νέα Ζηλανδία (Southern Pathfinder),
 - Στη Ν.Αφρική (African Extreme).

Το πρωτάθλημα αυτό διεξάγεται υπό την αιγίδα της Παγκόσμιας Ένωσης Αγώνων Περιπέτειας (ARA:Adventure Racing Association) , με έδρα τις ΗΠΑ, η οποία θα συντάξει και τις προδιαγραφές ασφάλειας και διοργάνωσης του πρωταθλήματος.

Πρωταρχική επιδίωξη των ομάδων leader που εμπλέκονται στο σχέδιο είναι να εξασφαλισθεί η βιωσιμότητα των αγώνων και του πρωταθλήματος και μετά το πέρας της οικονομικής στήριξης από ο πρόγραμμα leader II, ώστε να συνεχισθούν να διοργανώνονται στις τις περιοχές leader και μετά το έτος 2001, με τα προφανή οφέλη που μπορούν να επιφέρουν στις περιοχές αυτές. Πρόκειται για μια κατ' εξοχήν καινοτόμο ενέργεια σε εθνικό επίπεδο , αφού στην Ελλάδα πριν από το Pindos Crossing 2000 είχε διοργανωθεί μόνο ένας τέτοιου είδους αγώνας. Επίσης σε παγκόσμιο επίπεδο αφού, παρόλη τη μεγάλη άνθηση όπου γνωρίζει το άθλημα και το μεγάλο αριθμό αγώνων που διεξάγονται παγκόσμια, δεν υπάρχει κανένα πρωτάθλημα αγώνων περιπέτειας σε όλο τον κόσμο . το διακρατικό αυτό σχέδιο θεωρείται από τους υπεύθυνους της ΑΕΙΔΛ(Ευρωπαϊκό Παρατηρητήριο Αγροτικής Ανάπτυξης) και της Ευρωπαϊκής Επιτροπής σαν ένα από τα πιο καινοτόμα. Ενδεικτικό αυτού είναι το γεγονός ότι επιλέχθηκε για να χρησιμεύσει ως πρότυπο για τα διακρατικά σχέδια του προγράμματος leader και παρουσιάστηκε από τον υπεύθυνο του ΚΕΝΑΚΑΠ ΑΕ κ. Νίκο Μανουσάκη σε Ευρωπαϊκό σεμινάριο για το θέμα αυτό , το Μάιο του 1999 στο Βερολίνο.

ΕΙΔΙΚΟΙ ΣΤΟΧΟΙ

1. Σχεδιασμός ,οργάνωση και υλοποίηση δύο νέων αγώνων περιπέτειας : της «Διάβασης του Αρκτικού Κύκλου» στη Σουηδία.
2. Διεύρυνση του αγώνα της «Πρόσκλησης των WESTERN ISLES» της Σκωτίας
3. Καθιέρωση πολιτιστικών , τουριστικών , οικονομικών κ.α δεσμών μεταξύ των πληθυσμών των τριών εμπλεκόμενων περιοχών leader με αφορμή τους αγώνες.
4. Καθιέρωση του Πρωταθλήματος των Αγώνων Περιπέτειας
5. Επίτευξη και διασφάλιση μακροχρόνιας χρηματοδότησης για τους τρεις Ευρωπαϊκούς αγώνες σαν μέρος του Παγκόσμιου Πρωταθλήματος μέσω της προοπτικής εξεύρεσης χρηματοδότησης με τη μορφή χορηγίας από ιδιωτικούς φορείς.

Αναμενόμενα αποτελέσματα του σχεδίου για κάθε μια από τις ενδιαφερόμενες ομάδες και περιοχές LEADER

Ομάδα leader της Ελλάδας (ΚΕΝΑΚΑΠ ΑΕ)

1. Προβολή και προώθηση της ορεινής ζώνης του Ν. Τρικάλων σαν μίας από τις πιο όμορφες και παρθένες σε όλη την Ευρώπη , αφού αυτοί οι αγώνες προσελκύουν δημοσιογράφους όλων των ΜΜΕ , εντύπων και ηλεκτρονικών , σε εθνικό και διεθνές επίπεδο.
2. Ενίσχυση της οικονομίας των ορεινών περιοχών από την εκτός σεζόν τετραήμερη διαμονή των αθλητών , των ομάδων υποστήριξης , των δημοσιογράφων , καθώς και το διοργανωτών (πάνω από 120 άτομα)
3. Ενίσχυση του οικοτουρισμού «προφίλ» της περιοχής, ως περιοχή ανάπτυξης του εναλλακτικού ορεινού τουρισμού.
4. Εμπλοκή τοπικών φορέων στην υλοποίηση του σχεδίου (Ορειβατικής Λέσχη Καλαμπάκας, Σύλλογος Ορειβασίας- Χιονοδρομίας Τρικάλων, Ένωση Ξενοδόχων Τρικάλων) με σκοπό την επίτευξη του καλύτερου δυνατού αποτελέσματος και την εμπέδωση του αισθήματος συνεργασίας και συμμετοχή στην τοπική αναπτυξιακή διαδικασία.
5. Ετήσια καθιέρωση των αγώνων ως θεσμού για την περιοχή, ακόμα και μετά το πέρας της χρηματοδοτικής στήριξης από το ΚΕΝΑΚΑΠ ΑΕ μέσω του προγράμματος leader II, με προφανή πολλαπλασιαστικά αποτελέσματα στην προσπάθεια αναζωογόνησης των ορεινών περιοχών.

Ομάδα LEADER της Σκωτίας (*western isles, skyes & lochasch LAG*)

1. Ευρύτερη προβολή της περιοχής των Western Isles area σαν μια εξαιρετική περιοχή για την συμμετοχή ε αθλήματα περιπέτειας και σε δραστηριότητες υπαίθριας αναψυχής γενικότερα.
2. Μακροπρόθεσμη καθιέρωση των αγώνων Western Isles Challenge και του πληθωρισμού «series Adventure» μέσω των συμφωνιών χρηματοδότησης με την μορφή χορηγίας
3. Καθιέρωση δεσμών με ανάλογα δυσπρόσιτες περιοχές στη Σουηδία και στην Ελλάδα, μέσω των σχέσεων που αναπτύχθηκαν κατά τη διάρκεια των αγώνων.

Ομάδα LEADER της Σουηδίας (*Skogslanget AB*)

1. Ανάπτυξη μιας τοπικής δομής πολλαπλών αθλημάτων στην περιοχή Skogslanget.
2. Καθιέρωση τριών αγώνων : ΤΕΟ (The endless Odyssey, από την ακτή της Νορβηγίας έως την ακτή της Σουηδίας), ACT (ομαδικός) και ACT (για μεμονωμένους αθλητές) με στόχους μακροπρόθεσμης βιωσιμότητας.
3. Ίδρυση ενός νέου οργανισμού – δικτύου για δραστηριότητες πολλαπλών αθλημάτων.

4. Προβολή – προώθηση της περιοχής, του φυσικού και πολιτιστικού της περιβάλλοντος.
5. Ενδυνάμωση της τοπικής ταυτότητας, συμμετοχής των τοπικών κοινωνιών στις δραστηριότητες , αξιοποίηση των ευκαιριών που θα παρουσιαστούν από τοπικούς επιχειρηματίες.
6. Ανάπτυξη μιας οικοτουριστικής προσέγγισης σε όλες τις πτυχές των αγώνων και των δραστηριοτήτων που θα συνοδεύουν.

5.2 ΤΟ ΕΥΡΩΠΑΪΚΟ ΠΡΩΤΑΘΛΗΜΑ ΠΕΡΙΠΕΤΕΙΑΣ

Το Pindos crossing αποτελεί ένα από τους τρεις αγώνες περιπέτειας του European Wilderness Challenge, του Ευρωπαϊκού Πρωταθλήματος Αγώνων Περιπέτειας μαζί με ήδη καταξιωμένους αγώνες περιπέτειας

❖ *The Western Isles Challenge*

Οι TIMES του Λονδίνου τον αναφέρουν σαν από τους κορυφαίους Αγώνες Περιπέτειας στην Ευρώπη ενώ ο Independent σαν έναν από τους μεγαλύτερους στον κόσμο. Διοργανώνεται κάθε χρόνο το μήνα Μάιο, στα νησιά Hebrides της Σκωτίας με την υποστήριξη της τοπικής αναπτυξιακής εταιρίας Western Isles, Skyes, & Lochnais LAG οι οποίοι οργανώνονται από το 1994.

❖ *The Artic Circle Traversers*

Στην Σουηδία κάθε Ιούνιο φιλοξενούνται αγώνες περιπέτειας οι οποίοι διαρκούν τρεις μέρες. Οι αθλητές διασχίζουν απόσταση 650 χιλιομέτρων την μεγαλύτερη στον κόσμο. Ο αγώνας γίνεται στην περιοχή της Λαπωνίας στη Βόρεια Σκανδιναβική Χερσόνησο. Περιλαμβάνει ορειβασία – πεζοπορία , ραφτινγκ , ποδηλασία βουνού , αναρρίχηση , σκι και έλκηθρα με τάρανδους σε μια περιοχή με μεγάλη ποικιλομορφία.

❖ *To PINDOS CROSSING (Πρόγραμμα διακρατικής συνεργασίας Leader II)*

Το Pindos crossing αλλά και οι άλλοι δύο αγώνες του Ευρωπαϊκού Πρωταθλήματος σχεδιάστηκαν και υλοποιούνται στα πλαίσια της Διακρατικής Συνεργασίας του Ευρωπαϊκού προγράμματος ανάπτυξης της υπαίθρου Leader II, που στο νομό Τρικάλων διαχειρίζεται από το νομό Τρικάλων από την αναπτυξιακή εταιρία ΚΕΝΑΚΑΠ και συγχρηματοδοτείται από το Υπουργείο Γεωργίας και την Ευρωπαϊκή Ένωση.

ΣΤΟΧΟΣ αυτού του διακρατικού σχεδίου είναι η ευρεία προβολή και προώθηση του εναλλακτικού τουριστικού προφίλ των περιοχών που συμμετέχουν, η άνθηση της τοπικής οικονομίας καθώς και η καθιέρωση των αγώνων και μετά το πέρας του προγράμματος Leader II.

5.3 Pindos Crossing 2000 (Ο πρώτος αγώνας περιπέτειας στο Νομό Τρικάλων)

Ο πρώτος αγώνας έλαβε χώρα στη Νοτιοανατολική Πίνδο (ορεινή περιοχή νομού Τρικάλων & του Νομού Ιωαννίνων) από τις 8 Έως 11 Ιουνίου του 2000. Ο αγώνας διοργανώθηκε από το ΚΕΝΑΚΑΠ, με την τεχνική υποστήριξη της Terking Hellas και τα ΤΕΦΑΑ Θεσσαλίας, του συλλόγου Ορειβασίας Χιονοδρομίας Τρικάλων(ΣΟΧΤ) και της Ορειβατικής Λέσχης Καλαμπάκας(ΟΛΚ).

Με συνολική διαδρομή 250 χιλ, το Pindos Crossing 2000 είναι ο μεγαλύτερος αγώνας περιπέτειας ο οποίος οργανώθηκε ποτέ στην Ελλάδα. Περιλαμβάνει περίπου 92 χιλ ορειβατικής πεζοπορίας, 165 χιλ ποδήλατο βουνού, 4 χιλ μονοραft στη λίμνη Αωού και 200 μ αναρρίχησης – καταρρίχησης στους βράχους των Μετεώρων.

Το Pindos Crossing είχε δύο κατηγορίες ατομικό όπου οι αθλητές όλη την διαδρομή μόνοι τους και το ομαδικό όπου τετραμελείς ομάδες διένυσαν τα διάφορα τμήματα της διαδρομής εναλλάξ ανά ζευγάρια.

Οι συμμετέχοντες έφτασαν τους 8 στον ατομικό αγώνα και τις 11 ομάδες στον ομαδικό αγώνα(52 αθλητές και 22 άτομα υποστήριξης). Οι αθλητές προέρχονταν απ' όλη την Ελλάδα αλλά υπήρχε και μια διεθνής συμμετοχή από την Σκωτία. Όλοι αθλητές ολοκλήρωσαν τον αγώνα πατά της αντίξοες συνθήκες εξαιτίας του καιρού και τις δυσκολίες της διαδρομής, αποδεικνύοντας τα μεγάλα αποθέματα ψυχικής και σωματικής δύναμης. Ο αγώνας διεξήχθη ομαλά, χωρίς σημαντικά προβλήματα, δεν υπήρξε κανένα ατύχημα στα πανέμορφα αλλά πολλές φορές άγρια βουνά τις Πίνδου.

Το Pindos Crossing διοργανώνεται για δεύτερη συνεχόμενη χρόνια στην Ελλάδα τον Ιούνιο του 2001 με την συμμετοχή ομάδων από την Ελλάδα, την Ευρώπη αλλά και από όλο τον κόσμο.

Είναι ένας τριήμερος αγώνας περιπέτειας ο οποίος περιλαμβάνει :

- **Ποδηλασία βουνού**
- **Ορειβασία βουνού**
- **Μονοραft σε λίμνη και ποτάμι**
- **Αναρρίχηση**
- **προσανατολισμό**



Ο αγώνας διεξάγεται σε μία από της ομορφότερες περιοχές της Ελλάδας, τις οποίες το

μεγαλύτερο τμήμα έχει ενταχθεί στο Ευρωπαϊκό Δίκτυο «NATURA 2000». Ο τερματισμός γίνεται στην Καλαμπάκα κάτω από τους πασίγνωστους βράχους των Μετεώρων, που έχουν ανακηρυχθεί μνημείο Παγκόσμιας Πολιτιστικής Κληρονομιάς από την UNESCO.

Το Pindos crossing 2001 διεξάγεται από την Παρασκευή 15 έως την Κυριακή 17 Ιουνίου 2001 στο νοτιανατολικό τμήμα της οροσειράς της Πίνδου. Ξεκινά από την Καλαμπάκα και ακολουθεί μια κυκλική πορεία στην ορεινή περιοχή (Κακοπλεύρι, Αώος, Μέτσοβο, Ασπροπόταμος, Μεσοχώρα, Πύλη, Καλαμπάκα) μια διαδρομή 250 χιλ.

5.4 ΠΕΡΙΓΡΑΦΗ ΤΗΣ ΔΙΑΔΡΟΜΗΣ ΤΟΥ ΠΡΩΤΟΥ <PINDOS CROSSING 2000 >

Μέσα στο πανέμορφο, καταπράσινο τοπίο που σχηματίζεται πλαγιές και οι υπόλοιπες φιλοξενούν έναν πρωτόγονο αγώνα που ήταν το αποτέλεσμα των ανησυχών, της πρωτοβουλίας του ΚΕΝΑΚΑΠ. Το πρώτο Pindos Crossing είναι πλέον γεγονός με τα πιο έντονα χρώματα στην μνήμη όσον έχουν πάρει μέρος σ' αυτό. Ήταν δε τόσο μεγάλη η επιτυχία και η οργανωτικότητα του ώστε να ανοίξει τον δρόμο του θεσμού, τόσο μεγαλύτερης εμβέλειας για τους αγώνες που ανήκουν σε Πανευρωπαϊκό ή άλλο επίπεδο.

Το Pindos Crossing είναι μια εξαντλητική περιπέτεια την οποία έζησαν τόσο αθλητές από την Ελλάδα αλλά και από το εξωτερικό. Οι αθλητές διήνυσαν συνολικά 250 χιλ εκ των οποίων 92 ορειβατική πεζοπορία, τρέξιμο, τα 165 mountain bike και τα 4 χιλ κωπηλασία στην τεχνητή λίμνη Αώου. Σαν επιδόρπιο στη όλη περιπέτεια είναι 200 μέτρα αναρρίχηση στα Μετέωρα στο Βράχο της Δούπιανης.

Το απόγευμα πριν την μεγάλη έναρξη στους πρόποδες των Μετεώρων έγινε προετοιμασία και η πιστοποίηση από τους διοργανωτές ότι οι συμμετέχοντες είχαν την δυνατότητα για έναν τέτοιο αγώνα. Το ΚΕΝΑΚΑΠ με εμπειρία εφαρμογής του Προγράμματος Leader αφιερώνει στο μεγάλο μέρος την προσπάθεια του στην ανάπτυξη του ορεινού τουρισμού της περιοχής.

Αγωνιζόμενοι και ομάδες υποστήριξης κατευθύνονται στην περιοχή εκκίνησης λίγα χιλιόμετρα βόρεια από την Καλαμπάκα στο χωριό με το παραπλανητικό όνομα Κακοπλεύρι που μπορούσε να θεωρηθεί αυτή η πλευρά του όρους των Χασίων.

Σε όλους τους αγώνες περιπέτειας η εκκίνηση δίνεται πολύ νωρίς το πρωί γιατί κανείς δεν ξέρει τι μπορεί να του επιφυλάσσει το βουνό σε μια διαδρομή στην οποία μια ομάδα ανθρώπων θα τρέξει 100 χιλ σε τέτοιες συνθήκες. Συνθήκες που μάλλον


ανεβάζουν το κέφι των extreme αθλητών. Μετά την ομαδική εκκίνηση οι αθλητές έπρεπε να ανέβουν με τα πόδια στην γειτονική κορυφή των Χασίων που δεν είναι και τόσο εύκολο όχι μόνο της μεγάλης κλίσης αλλά και λόγω του γεγονότος ή διαδρομή είναι άγνωστη. Από εκεί η μαγεία της φύσης ξεκουράζει τους αθλητές μέχρι να φτάσουν στην Καλλιθέα για την πρώτη αλλαγή. Η διαδρομή είναι βαθιά και έτσι έδινε την δυνατότητα να απολαύσουν την ομορφιά της φύσης, όμως η διαδρομή είναι ακόμα στην αρχή και χρειάζονται πολλά αποθέματα ψυχικού κουράγιου. Στην πλατεία του χωριού γίνεται η πρώτη αλλαγή και η ομάδες δίνουν την σειρά τους στον επόμενο αθλητή που θα πραγματοποιήσει μια διαδρομή με mountain bike, όπου έπρεπε να διατρέξουν μια διαδρομή γύρω από την τεχνητή λίμνη του Αώου. Ύστερα από αυτή την διαδρομή γίνεται αλλαγή με τους υπόλοιπους αθλητές που ανήκουν στην ίδια ομάδα και ακολουθούν μια διαδρομή που τους υποχρεώνει να ανέβουν στον εθνικό δρυμό της Βάλια Κάλντα με 2160 μέτρα ύψος, της κορυφής Φλέγγα για να επιστρέψουν ξανά στο σημείο της όχθης της Λίμνης Αωού. Άμα ρωτήσει κανείς πόσο κάνεις αν είναι εύκολος ο δρόμος για την Βάλια Κάλντα δεν θα πάρεις απάντηση γιατί τέτοιος δρόμος δεν υπάρχει! Η διαδρομή για να πας εκεί είναι πρωτόγονα απλή. Κατεβαίνοντας από την Φλέγγα οι αθλητές έμπαιναν μέσα στην λίμνη του Αώου ώστε να αρχίσουν μια εντελώς διαφορετική προσπάθεια. Η διαφορετική αυτή προσπάθεια θα ξεκούραζε τα ταλαιπωρημένα κάτω άκρα των αθλητών κάτι που ήταν εντελώς απαραίτητο και θα περνούσε στα χέρια μέσω των ειδικών κουπιών των monoraft. Το επόμενο σημείο ελέγχου το οποίο βρισκόταν σε απόσταση 4 χιλ που ακούγεται μικρή αλλά στο νερό θεωρείται ένας υγρός μαραθώνιος. Στην μέση του αγώνα άρχισε καταρακτώδη βροχή η οποία έκανε ακόμα πιο δύσκολες τις συνθήκες για τους αθλητές. Αυτή όμως η αλλαγή του καιρού ανάγκασε τους διοργανωτές να ακυρώσουν την ανάβαση στην κορυφή της Φλέγγας για τους περισσότερους αθλητές οι οποίοι πέρασαν κατευθείαν στην κωπηλασία στην λίμνη. Η τελευταία διαδρομή της πρώτης ημέρας ήταν 25 χιλ ασφαλτοστρωμένου αρχικά και δασικού που στην συνέχεια δρόμου μέχρι το όμορφο και μικρό χωριουδάκι το Χαλίκι που βρίσκεται σε μία ρεματιά κοντά στο Μέτσοβο. Σίγουρα κανείς όμως από τους συμμετέχοντες δεν έχει το κουράγιο να παρατηρήσει τον πλούτο της φύσης. Οι διοργανωτές λόγω του καιρού αποφάσισαν να ακυρώσουν ακόμα μια διαδρομή αυτή της ανάβασης στα 2017 μέτρα της κορυφής του Δίκορφου που κοιτάζει αφ' υψηλού το Μέτσοβο.

Την δεύτερη ημέρα οι αθλητές ξανά όλοι μαζί αρχίζουν για μια ακόμη διαδρομή 25 χιλ με mountain bike μέχρι την γέφυρα του Αλεξίου πάνω από τον ποταμό Αχελώο. Μια διαδρομή που θα μπορούσε να χαρακτηριστεί εύκολη αν δεν υπολόγιζε κανείς την οδύσσεια της προηγούμενης ημέρας. Ο ασφαλτοστρωμένος δρόμος περνούσε δίπλα από τα χωριά Ανθούσα, Κατάφυτο και Πολυθέα που τα ονόματα τους προδιαθέτουν για την ομορφιά του τοπίου. Ο καιρός ήταν καλός με κανονική θερμοκρασία αλλά αυξημένη υγρασία λόγω της χθεσινής δυνατής βροχής. Νωρίτερα πριν βγει ο ήλιος η προπομπή του αγώνα είχαν φτάσει στην γέφυρα Αλεξίου όπου και προσπάθησαν να κατέβουν το ποτάμι με τα monoraft τους. Όμως τα νερά του ποταμού είχαν φουσκώσει και έτσι δεν έγινε αυτή η διαδρομή για την ασφάλεια των αθλητών. Αντικαταστάθηκε με τρέξιμο σε διπλανό δασικό δρόμο και φόντο το ποτάμι από 8 χιλ ακολούθησε κατάβαση στην κοίτη του ποταμού. Στην περιοχή αυτή βρίσκονται σε εξέλιξη τα έργα για το μεγάλο έργο στην περιοχή του «Φράγματος του Αχελώου». Οι αθλητές περνούσαν από την στρατιωτική γέφυρα που υπάρχει για να αρχίσουν την ανάβαση τους μέχρι την Μεσοχώρα που όταν κλείσει οριστικά το φράγμα του Αχελώου θα βυθιστεί μέσα στο νερό και η πλατεία της θα γίνει ένα μικρό λιμανάκι. Οι διαγωνιζόμενοι στο ομαδικό ήταν τυχεροί γιατί

παρέδιδαν την σκυτάλη στους επόμενους συναθλητές τους , αντιθέτως αυτοί που αγωνιζόντουσαν στο ατομικό είχαν ανάγκη από αρκετές ανάσες. Παρόλα αυτά οι 11 ομάδες και οι 8 αθλητές πέρασαν στην 3 διαδρομή της ημέρας που ήταν 21 χιλ ανηφορικού δρόμου μέχρι την Γκρόπα. Το σημείο ελέγχου στην Γκρόπα ήταν σαν όαση για τους αθλητές που είχαν το κουράγιο να απολαύσουν το θαυμάσιο τοπίο. Στην 4 διαδρομή της ημέρας έπρεπε να ανέβουν στην κορυφή Καρατζιούμη με ύψος 1714 μέτρων, να περάσουν από το Πυργάκι για να καταλήξουν μετά από 11 χιλ στο Διάσελο Αυγού και στο 4 σημείο ελέγχου της ημέρας. Οι διοργανωτές γνώριζαν πολύ καλά την κούραση των αθλητών και γι' αυτό επέλεξε για το κλείσιμο της δεύτερης ημέρας μια σχετικά εύκολη διαδρομή. Μια διαδρομή 22 χιλ και 4 χιλ ασφάλτου που θα έπρεπε να διατρέξουν με τα ποδήλατά τους. Μετά από 100 χιλ συνολικής διαδρομής οι διοργανωτές τερματίζουν και την ημέρα τους στο χιονοδρομικό κέντρο Πετρουλίου.

Η τρίτη ημέρα και τελευταία ομαδική διαδρομή του Pindos crossing έγινε την άλλη ημέρα το πρωί. Η διαδρομή είχε ορειβατική πεζοπορία μέχρι τα 1800 μέτρα του όρους Κόζιακα. Αυτή την φορά η συνθήκες είναι μοναδικές και έτσι μπορούν όλοι να απολαύσουν την μαγεία της διαδρομής. Από τον Κόζιακα την ίδια διαδρομή επιστρέφουν στο Πετρούλι όπου και αρχίζει η δεύτερη διαδρομή της ημέρας ξανά πεζοπορική και γρήγορη μέχρι την γραφική Γλυκομηλιά 16 χιλ τρέξιμο αντοχής με την ομορφιά της περιοχής να κάνει την ατμόσφαιρα συναρπαστική. Έτσι σε όλους φαίνεται πανεύκολη τα 26 κύρια κατηφορικά χιλ που φτάνουν μέχρι το Βράχο των Μετεώρων της Δούπιανης που ήταν και η τελευταία αποστολή. Όλοι οι αγωνιζόμενοι έπρεπε να αναρριχηθούν στα 200 μέτρα στο βράχο της Δούπιανης από την νότια πλευρά της. Αμέσως μετά την θέση της παίρνει η κατάβαση του βλάχου της Δούπιανης με geral ,με χρήση σκοινιού από την βόρεια πλευρά.

Το πρώτο βραβείο είναι αξίας 1.500.000 δρχ αφορά στα έξοδα μετάβασης και συμμετοχής των δύο πρώτων ομάδων και της πρώτης μικτής (ή αμιγώς γυναικείας) ομάδα της γενικής κατάταξης, οι οποίες θα συστήσουν μαζί με ένα άτομο υποστήριξης την πενταμελή ομάδα που θα αγωνιστεί στον αγώνα περιπέτειας Hebridean Challenge, στα νησιά Outer Hebrides της Σκωτίας, το Μάιο του 2002. Το δεύτερο βραβείο των αγώνων είναι μια σειρά ειδικών αθλητικών ενδυμάτων για όλη την ομάδα, συνολικής αξίας 300.000 δρχ. Το τρίτο βραβείο των αγώνων είναι μια τριήμερη εκδρομή εντός Ελλάδας για όλη την ομάδα, συνολικής αξίας 150.000 δρχ.



Το Pindos Crossing δυστυχώς δεν συνέχισε να διοργανώνεται από το ΚΕΝΑΚΑΠ, λόγω του μεγάλου κόστους που έχει η διοργάνωση αυτή. Σε συζήτηση που είχα με τον αρμόδιο υπάλληλο κ. Λεωνίδα Στεργίου μου εξήγησε τους λόγους που οδήγησαν το ΚΕΝΑΚΑΠ να σταματήσει αυτήν την τόσο πετυχημένη και πρωτότυπη διοργάνωση. Ένας από τους πιο σημαντικούς λόγους είναι κυρίως οι οικονομικοί. Χρειαζόταν να διαθέτουν αρκετά χρήματα για τα βραβεία τα οποία περνούν οι τρεις πρώτες ομάδες και αθλητές οι οποίοι λαμβάνουν μέρος στο Pindos Crossing καθώς και μεγάλα ποσά έπρεπε να δαπανηθούν για την διαμονή των αθλητών. Πρέπει να τονίσουμε ότι οι αθλητές δεν έρχονταν στην Καλαμπάκα την παραμονή έναρξης των αγώνων αλλά σχεδόν μια εβδομάδα νωρίτερα ώστε να μπορέσουν να κάνουν αναγνώριση του μέρους που θα γίνει το Pindos Crossing. Αυτό έχει σαν συνέπεια να αυξάνεται ακόμα περισσότερο το κόστος της διοργάνωσης. Ακόμα ένας σημαντικός λόγος είναι η δυσκολία εύρεσης κατάλληλης ημερομηνίας ώστε να ικανοποιεί όλους της συμμετέχοντες που λαμβάνουν μέρος στην διοργάνωση.

Κατά την γνώμη μου, πιστεύω ότι εάν το Pindos Crossing συνέχιζε την πετυχημένη πορεία του θα επέφερε πολλά θετικά στην ευρύτερη περιοχή, όπως ανάδειξη της περιοχής, αύξηση του τουρισμού και πάνω από όλα αύξηση της τοπικής οικονομίας από τους πόρους που θα επέφερε αυτή η εναλλακτική μορφή τουρισμού.

ΚΕΦΑΛΑΙΟ 6

Παρακάτω θα παρουσιάσουμε τις απαντήσεις των αρμοδίων του ΚΕΝΑΚΑΠ σε ερωτηματολόγιο (10 ερωτήσεων) που τους μοίρασα αυτοπροσώπως. Οι αρμόδιοι που απάντησαν στα ερωτηματολόγια είναι ο κ. Σπυρόπουλος Δημήτριος (Πρόεδρος του ΚΕΝΑΚΑΠ- Πρόεδρος; Του Δημοτικού Συμβουλίου Καλαμπάκας), ο κ. Λεωνίδας Στεργίου (Υπεύθυνός στο τομέα προβολής), ο κ. Γκρέκος Χρήστος (Υποδιευθυντής του ΚΕΝΑΚΑΠ –Γεωπόνος) και τον κ. Πάτρα Παναγιώτη (Διευθυντής του ΚΕΝΑΚΑΠ).

ΕΡΩΤΗΣΗ 1

Ποία είναι η συμβολή και ο ρόλος του ΚΕΝΑΚΑΠ;

Απάντηση κ.ΠΑΤΡΑ

Ο ρόλος του ΚΕΝΑΚΑΠ είναι να λειτουργεί ως συμβουλευτικό όργανα στους ΟΤΑ σε θέματα που έχουν να κάνουν με τις αναπτυξιακές δραστηριότητες τους. Επίσης συμβάλει στην υλοποίηση αναπτυξιακών προγραμμάτων μέσω των οποίων επιτυγχάνεται η ανάπτυξη και αξιοποίηση των περιοχών όπου υλοποιούνται τα προγράμματα, με στόχο την προώθηση της ΑΕΙΦΟΡΟΥ ανάπτυξης στο Νομό Τρικάλων.

Απάντηση κ.ΓΚΡΕΚΟΣ

Το ΚΕΝΑΚΑΠ συμβάλει στην υλοποίηση κρατικών και ευρωπαϊκών προγραμμάτων τα οποία συμβάλλουν στην ανάπτυξη, ενδυνάμωση της τοπικής οικονομίας αλλά και στην αξιοποίηση πολιτιστικών και φυσικών πόρων που υπάρχουν στην περιοχή αλλά έχει και έχει συμβουλευτικό ρόλο προς τους ΟΤΑ για τις αναπτυξιακές τους δραστηριότητες. Ενεργοποίηση και συντονισμό των αναπτυξιακών προγραμμάτων

Απάντηση κ. ΣΤΕΡΓΙΟΥ

Το ΚΕΝΑΚΑΠ υλοποίηση αναπτυξιακών προγραμμάτων ή άλλων προγραμμάτων εθνικού και κοινοτικού χαρακτήρα που θα βοηθήσουν στην ανάπτυξη του νομού. Επίσης είναι συμβουλευτικό όργανο των φορέων τοπικής αυτοδιοίκησης σχετικά με την αναπτυξιακή τους δραστηριότητα.

Απάντηση κ. ΣΠΥΡΟΠΟΥΛΟΥ

Το ΚΕΝΑΚΑΠ αποτελεί πια θεσμό στο Νομό Τρικάλων. Έχει συμβάλει ως τώρα σημαντικά στην αναβάθμιση του Νομού με την συνεχή εκπόνηση προγραμμάτων και σε αυτόν το φορέα στηρίζονται πολλές από τις ελπίδες των κατοίκων για αναβάθμιση ιδιαίτερα των αναξιοποίητων και προβληματικών περιοχών.

ΕΡΩΤΗΣΗ 2

Τι έχει κερδίσει το ΚΕΝΑΚΑΠ από την συνεργασία του με άλλες αναπτυξιακές εταιρίες αλλά και με Ευρωπαϊκά Δίκτυα;

Απάντηση κ. ΠΑΤΡΑ

Η συνεργασία του ΚΕΝΑΚΑΠ με αντίστοιχες αναπτυξιακές εταιρίες στην Ελλάδα αλλά και με την συνεργασία του με Ευρωπαϊκά Δίκτυα έχει παίξει σημαντικό ρόλο στην ανταλλαγή πληροφοριών αλλά και εμπειριών όσον αφορά την υλοποίηση και τον χειρισμό διαφόρων προγραμμάτων. Ένα σημαντικό παράδειγμα διακρατικής συνεργασίας είναι η πετυχημένη, αθλητική διοργάνωση αγώνων περιπέτειας, “PINDOS CROSSING”. Οι αγώνες περιπέτειας είναι αθλητικές διοργανώσεις οι οποίες στο εξωτερικό (Ευρώπη, Η.Π.Α) γίνονται εδώ και χρόνια με τεράστια επιτυχία.

Απάντηση κ.ΓΚΡΕΚΟΥ

Η συνεργασία του ΚΕΝΑΚΑΠ με αναπτυξιακές εταιρίες αλλά και Ευρωπαϊκά Δίκτυα έχει προσφέρει εμπειρίες αλλά και «ανταλλαγή πληροφοριών» σχετικά με τον χειρισμό των κρατικών αλλά και των ευρωπαϊκών προγραμμάτων. Η συνεργασία του ΚΕΝΑΚΑΠ με την αναπτυξιακή εταιρία Πίνδος στην οποία έχει και μεγάλο μερίδιο μετοχών έχουν δημιουργήσει τοπικό σύμφωνο ποιότητας το οποίο συμβάλλει στην διασφάλιση της ποιότητας των υπαρχόντων υποδομών.

Απάντηση κ. ΣΤΕΡΓΙΟΥ

Το ΚΕΝΑΚΑΠ έχει αποκομίσει σημαντικές εμπειρίες από αυτή την συνεργασία του με άλλες αναπτυξιακές αλλά και με Ευρωπαϊκά Δίκτυα. Επίσης έχει συμβάλει στην ανταλλαγή πληροφοριών αλλά και τεχνογνωσίας όσον αφορά θέματα που έχουν σχέση με τις αναπτυξιακές δραστηριότητες (υλοποίηση προγραμμάτων κτλ).

Απάντηση κ. ΣΠΥΡΟΠΟΥΛΟΥ

Καταρχήν η συνεχή επαφή με αντίστοιχες αναπτυξιακές εταιρίες και Ευρωπαϊκά Δίκτυα προσφέρει ενημέρωση για τους τρόπους ανάπτυξης που εφαρμόζεται σε άλλες περιοχές. Έτσι ακολουθεί μια στενή σχέση και συνεργασία στα θέματα ανάπτυξης, στο σχεδιασμό και την υλοποίηση των προγραμμάτων που ταιριάζουν στην περιοχή.

ΕΡΩΤΗΣΗ 3

Θεωρείτε ότι οι εγκαταστάσεις που γίνονται σύμφωνα με τις νέες εναλλακτικές μορφές τουρισμού (πχ αγροτουρισμός) προστατεύουν το περιβάλλον και αξιοποιούν, αναδεικνύουν τους φυσικούς και πολιτιστικούς πόλους του νομού;

Απάντηση κ.ΠΑΤΡΑΣ

Οι εγκαταστάσεις οι οποίες γίνονται βοηθούν στην αναβάθμιση των δυσπρόσιτων περιοχών, γιατί υπάρχει ειδική νομοθεσία που πρέπει να εφαρμοστεί για να δημιουργηθούν τέτοιου είδους εγκαταστάσεις(πχ ξενοδοχείο Μαντάνεια δημιούργησε δικό του βιολογικό καθαρισμό). Οποιαδήποτε έργο πραγματοποιείτε γίνετε πάντα σύμφωνα με το νόμο περιβαλλοντική μελέτη.

Απάντηση κ. ΓΚΡΕΚΟΣ

Οι εγκαταστάσεις που γίνονται ,πραγματοποιούνται σύμφωνα με νόμους και διατάξεις που ορίζονται από το κράτος και την Ευρωπαϊκή Ένωση(οπωσδήποτε χρειάζεται περιβαλλοντική μελέτη). Όμως οποιαδήποτε εγκατάσταση ή διοργάνωση γίνεται στο περιβάλλον δεν μπορεί να μην διαταράξει την φυσική του ηρεμία (ένα παράδειγμα είναι η μαγνησία που χρησιμοποιούν οι ορειβάτες που κάνουν ορειβασία στους βράχους των Μετεώρων. Όμως αυτή η ουσία αργά αργά καταστρέφει τους βράχους).

Απάντηση κ.ΣΤΕΡΓΙΟΥ

Στον αγροτουρισμό που είναι μια εναλλακτική μορφή τουρισμού πρέπει οι εγκαταστάσεις(πχ ξενοδοχεία) να είναι φιλικά προς το περιβάλλον, να αναδεικνύουν τον παραδοσιακό χαρακτήρα της περιοχής, την αρχιτεκτονική και το φυσικό κάλλος της. Για αυτό και γίνονται περιβαλλοντικές μελέτες και άλλες διαδικασίες πριν αρχίσει η δημιουργία τέτοιων εγκαταστάσεων.

Απάντηση κ. ΣΠΥΡΟΠΟΥΛΟΥ

Υπάρχει μια γενικότερη τάση στην εποχή μας για εναλλακτικές μορφές τουρισμού που αξιοποιούν και τη χειμερινή περίοδο και γενικότερα ολόκληρο το χρόνο, ορειβασία , ιδιαίτερα σπορ ή και μια απλή περιήγηση μπορεί να προσφέρει στο νομό με μεγάλη ποικιλία. Πεδινές, ορεινές και ημιορεινές περιοχές με διαφορετικά μικροκλίματα (από θερμό μέχρι και αλπικό) σε πολύ κοντινές αποστάσεις δίνουν πολλές ευκαιρίες για εναλλακτικές μορφές τουρισμού. Όμως πρέπει να τονίσουμε ότι ακόμη και αυτού του είδους μορφές τουρισμού δεν είναι ακίνδυνες για το περιβάλλον, οτιδήποτε επέμβαση γίνει στο περιβάλλον διαταράσσει την φυσική ηρεμία του (πχ κανο- καγιακ, ορειβασία στα Μετέωρα όπου ζει ο Ασπροπάρης είδος πουλιού προς εξαφάνιση).

ΕΡΩΤΗΣΗ 4

Τι είδους συνεργασία έχει το ΚΕΝΑΚΑΠ με τους Δήμους- Κοινότητες;

Απάντηση κ.ΠΑΤΡΑΣ

Η συνεργασία του ΚΕΝΑΚΑΠ με τους Δήμους και τις Κοινότητες είναι στα πλαίσια της συμβουλευτικής των ΟΤΑ για τις αναπτυξιακές δραστηριότητες τους αλλά και όσον αφορά και την υλοποίηση προγραμμάτων που έχει διεκδικήσει το ΚΕΝΑΚΑΠ και φορείς υλοποίησης είναι οι ΟΤΑ.

Απάντηση κ. ΓΚΡΕΚΟΣ

Το ΚΕΝΑΚΑΠ έχει κυρίως συμβουλευτικό ρόλο προς τους ΟΤΑ σχετικά με τις αναπτυξιακές τους δραστηριότητες, διότι οι ΟΤΑ είναι οι φορείς υλοποίησης των προγραμμάτων που έχει διεκδικήσει το ΚΕΝΑΚΑΠ για την ανάπτυξη του νομού. Επίσης το ΚΕΝΑΚΑΠ πραγματοποιεί μελέτες(για να αναπτυξιακά έργα των ΟΤΑ) προς όφελος των ΟΤΑ με μικρότερο κόστος από τι εάν γινόταν από ένα γραφείο μελετών.

Απάντηση κ. ΣΤΕΡΓΙΟΥ

Όλοι οι Δήμοι και οι Κοινότητες του Νομού Τρικάλων είναι μέτοχοι στο ΚΕΝΑΚΑΠ. Οι Δήμοι με το μεγαλύτερο μετοχικό κεφάλαιο είναι ο Δήμος Καλαμπάκας και δεύτερος ο Δήμος Πύλης. Δήμαρχοι των δήμων συμμετέχουν στο διοικητικό συμβούλιο και πρόεδρος του συμβουλίου είναι ο κ .Σπηλιόπουλος ο οποίος είναι ο πρόεδρος του δημοτικού συμβουλίου στο Δήμο Καλαμπάκας. Το ΚΕΝΑΚΑΠ έχει συμβουλευτικό κυρίως ρόλο προς τους ΟΤΑ όσον αφορά την υλοποίηση των αναπτυξιακών προγραμμάτων και γενικότερα των αναπτυξιακών δραστηριοτήτων που αναλαμβάνουν να φέρουν εις πέρας οι Δήμοι- Κοινότητες.

Απάντηση κ. ΣΠΥΡΟΠΟΥΛΟΥ

Είναι απαραίτητη η στενή συνεργασία του ΚΕΝΑΚΑΠ με τους Δήμους και τις Κοινότητες του Νομού, καθώς αυτοί είναι οι αρμόδιοι φορείς που γνωρίζουν τα προβλήματα και τις ανάγκες του κάθε τόπου. Επίσης αυτοί είναι τα μέσα που μπορούν να χρησιμοποιηθούν για την τοπική ανάπτυξη και βέβαια αυτοί που θα ωφεληθούν από τα υλοποιούμενα προγράμματα.

ΕΡΩΤΗΣΗ 5

Με ποίους τρόπους επιτυγχάνεται η ευαισθητοποίηση των κοινωνιών;

Απάντηση κ.ΠΑΤΡΑΣ

Η ευαισθητοποίηση των τοπικών κοινωνιών επιτυγχάνεται μέσω ημερίδων και συγκεντρώσεων που πραγματοποιεί το ΚΕΝΑΚΑΠ αλλά μέσω ενημερωτικών εκπομπών(τηλεοπτικών ,ραδιοφωνικών) στην οποία λαμβάνουν μέρος αρμόδιοι του ΚΕΝΑΚΑΠ και ενημερώνουν την κοινωνία για τα διάφορα προγράμματα που εφαρμόζονται στην περιοχή μας.

Απάντηση κ.ΓΚΡΕΚΟΣ

Η ευαισθητοποίηση των τοπικών κοινωνιών είναι ένα σημαντικό θέμα το οποίο το ΚΕΝΑΚΑΠ το χειρίζεται αρκετά καλά, μέσω ημερίδων , διημερίδων που διοργανώνει και ραδιοφωνικών , τηλεοπτικών εκπομπών που πραγματοποιούνται και μέσω αυτών ενημερώνονται οι πολίτες για τα προγράμματα. Το ΚΕΝΑΚΑΠ όμως έχει έκδοση και ενημερωτικά φυλλάδα που περιλαμβάνουν όλους τους στόχους και τις δράσεις κάθε προγράμματος.

Απάντηση κ.ΣΤΕΡΓΙΟΥ

Με την διοργάνωση ημερίδων , διημερίδων και συγκεντρώσεων στις οποίες υπάρχει αναλυτική περιγραφή των στόχων του κάθε προγράμματος και πως αυτό θα εφαρμοστεί με επιτυχία κτλ αλλά και με την ενημέρωση της κοινωνίας μέσω τοπικών ραδιοφωνικών εκπομπών και τηλεοπτικών επιτυγχάνεται η ευαισθητοποίηση της τοπικής κοινωνίας.

Απάντηση κ. ΣΠΥΡΟΠΟΥΛΟΥ

Οι τοπικές κοινωνίες για να ευαισθητοποιηθούν πρέπει να πληροφορηθούν για τη δράση του ΚΕΝΑΚΑΠ και την δυνατότητα που προσφέρει για την ανάπτυξη και αξιοποίηση της περιοχής. Μέσω ενημερωτικών φυλλαδίων, συνεδριάσεων, τηλεοπτικών και ραδιοφωνικών εκπομπών το ΚΕΝΑΚΑΠ προσπαθεί να συμβάλει στην ευαισθητοποίηση της τοπικής κοινωνίας. Η πληροφόρηση θα είναι η πρώτη επαφή και στη συνέχεια τα αποτελέσματα των προγραμμάτων θα γίνουν αφορμή για μεγαλύτερη εμπιστοσύνη και ενδιαφέρον.

ΕΡΩΤΗΣΗ 6

Πιστεύετε ότι χρειάζεται μεγαλύτερη διαφημιστική προβολή ο Νομός Τρικάλων;

Απάντηση κ.ΠΑΤΡΑΣ

Κάθε επιχείρηση ή νομός χρειάζεται πάντα προβολή. Κατά πόσο συνετισμένα και οργανωμένα προβάλλεται ο νομός μας το δείχνουν τα αποτελέσματα ατά οποία δεν είναι τα αναμενόμενα. Το ΚΕΝΑΚΑΠ ήταν το πρώτο το οποίο ασχολήθηκε με την προβολή του νομού (με χάρτες, ενημερωτικά φυλλάδια για κάθε περιοχή, ξενοδοχειακούς καταλόγους κτλ) . Ύστερα άρχισαν να ασχολούνται με την προβολή όλοι σχεδόν οι ΟΤΑ και η Νομαρχία με συνέπεια να επικρατεί μια σύγχυση παρά μια οργανωμένη προσπάθεια του νομού. Για αυτό πρέπει το ΚΕΝΑΚΑΠ να συντονίσει τις προσπάθειες των ΟΤΑ να μην είναι ανεξέλεγκτες και το μεγαλύτερο μέρος προβολής να αναλαμβάνει το ΚΕΝΑΚΑΠ που γνωρίζει να χειρίζεται τέτοιου είδους θέματα με επιτυχία.

Απάντηση κ.ΓΚΡΕΚΟΣ

Το ΚΕΝΑΚΑΠ ήταν αυτό που πρώτο ασχολήθηκε με την προβολή του νομού με την εκτύπωση ενημερωτικών φυλλαδίων για κάθε μια περιοχή ξεχωριστά, αλλά και με διαφημιστικά σπότ που παίζονται σε τοπικά κανάλια, έκδοση χαρτών τις περιοχής, μέσω του internet κλπ. Όμως μετά άρχισαν να ασχολούνται με την προβολή και οι ΟΤΑ και η Νομαρχιακή Αυτοδιοίκηση και να μην υπάρχει μια οργανωμένη και συντονισμένη προβολή όπως όταν πρώτο ασχολήθηκε το ΚΕΝΑΚΑΠ με την προβολή.

Απάντηση κ. ΣΤΕΡΓΙΟΥ

Τα αποτελέσματα δεν είναι ικανοποιητικά διότι δεν υπάρχει οργανωμένη και συντονισμένη προσπάθεια στο τομέα της προβολής από την στιγμή που άρχισαν να ασχολούνται με αυτόν οι ΟΤΑ και η Νομαρχία. Ένα σημαντικό παράδειγμα είναι το Γραφείο Τουριστικών Πληροφοριών που έγινε στην Καλαμπάκα για να ενημερώνει τους επισκέπτες για το τι μπορεί κανείς να δει, που μπορεί να διανυκτέρευση κτλ, να προβολή το Νομό. Όμως παραμένει ανενεργό χωρίς να πραγματοποιεί στο επαρκών αυτές τις αρμοδιότητες με αποτέλεσμα αυτού του είδους οι πληροφορίες να δίνονται από το ΚΕΝΑΚΑΠ.

Απάντηση κ.ΣΠΥΡΟΠΟΥΛΟΥ

Ο Νομός Τρικάλων θεωρείται από τους πιο υποβαθμισμένους νομούς της Ελλάδας που τώρα άρχισε σιγά-σιγά να κάνει αξιοποιείται και να αναβαθμίζεται στον τομέα του τουρισμού. Διότι ο νομός διαθέτει απεριόριστες ομορφιές φυσικού κάλλους αλλά και πολιτιστικά μνημεία (μια μεγάλη πολιτιστική κληρονομιά).

ΕΡΩΤΗΣΗ 7

Τι προσέφερε το «pindos crossing» στη περιοχή; Υπάρχει πιθανότητα να συνεχιστεί η αθλητική διοργάνωση;

Απάντηση κ. ΠΑΤΡΑΣ

Το «PINTOS CROSSING» προσέφερε πολλά θετικά στοιχεία στην περιοχή. Πρώτον και κύριων την προβολή που έγινε στην περιοχή όχι μόνο στην Ελλάδα αλλά και στο εξωτερικό. Αυτή η αθλητική διοργάνωση έγινε δύο χρόνια με μεγάλη επιτυχία αλλά δεν συνεχίστηκε μετά το τέλος του προγράμματος leader II, λόγω έλλειψης χρηματοδοτικών πόρων που χρειάζονται για την διαμονή και διατροφή των αθλητών καθώς και των ομάδων υποστήριξης, τα βραβεία άπου κερδίζουν οι πρώτοι νικητές. Εάν αυτή η αθλητική διοργάνωση συνεχιζότανε θα είχε πολλά να προσφέρει στην άνοδο της τοπικής οικονομίας της περιοχής.

Απάντηση κ.ΓΚΡΕΚΟΣ

Το “Pindos crossing” ήταν μια πετυχημένη διοργάνωση που έγινε στην περιοχή και προσέφερε μεγάλη προβολή και στο εξωτερικό και όχι μόνο στην Ελλάδα. Εάν οι αγώνες περιπέτειας συνεχίζονταν θα προσέφεραν μεγάλα οφέλη στην τοπική οικονομία της περιοχής. Η έλλειψη χρηματοδοτικών πόρων έχει συντελέσει στην διακοπή αυτής της διοργάνωσης . εάν βρεθούν χορηγοί οι οποίοι θα προσφέρουν την οικονομική βοήθεια για να καλυφθούν τα έξοδα που χρειάζονται να γίνουν εαυτούς τους αγώνες θα μπορούσαμε να πούμε ότι υπάρχει η δυνατότητα να ξαναγίνουν.

Απάντηση κ.ΣΤΕΡΓΙΟΥ

Όταν μιλάμε για τους αγώνες περιπέτειας πρέπει να γνωρίζουμε ότι οι αγώνες τέτοιου είδους πραγματοποιούνται στο εξωτερικό(Ευρώπη, Η.Π.Α) εδώ και αρκετά χρόνια. Στην Ελλάδα η πιο μεγάλη αθλητική διοργάνωση ,αγώνων περιπέτειας είναι αυτή του «Pindos Crossing». Προσέφερε μεγάλη προβολή στην περιοχή που διεξήχθη αλλά εάν συνεχίζονταν θα βοηθούσε στην άνοδο της τοπικής οικονομίας. Το «Pindos Crossing» σταμάτησε να διοργανώνεται λόγω της έλλειψης χρηματοδοτικών πόρων.

Απάντηση κ. ΣΠΥΡΟΠΟΥΛΟΥ

Η διοργάνωση αυτή προσέφερε πολλά στην περιοχή . έκανε γνωστή την διαδρομή στους αθλητές, στους θεατές, στους ντόπιους και στους ξένους που ήρθαν με την ευκαιρία αυτή. Τα οφέλη ήταν εμφανή όπως η προβολή της περιοχής ακόμα και στο εξωτερικό. Θα έπρεπε να θεσμοθετηθεί αυτή η διοργάνωση ακόμη και αν φαίνεται κατ’ αρχήν οικονομικά ασύμφορη, γιατί τα θετικά θα είναι μακροχρόνια που θα προσφέρει στην περιοχή που διοργανώνεται.

ΕΡΩΤΗΣΗ 8

Πώς εξελίσσεται η εφαρμογή Κοινοτικού Προγράμματος leader +;

Απάντηση κοινή και από τον κ.Πάτρα, κ.Γκρέκο,κ.Στεργίου,κ Σπυρόπουλο.

Το ΚΕΝΑΚΑΠ είναι από τις καλύτερες ομάδες απορροφητικότητας όπως αυτό αποδεικνύεται από την διάθεση των χρημάτων. Τον στόχο που θέσαμε τον πετύχαμε. Θα μπορούσαμε να ήμασταν στην πρώτη θέση αλλά υπάρχουν και κάποιος έργα που πραγματοποιούνται από τους Δήμους όπως το σαλέ που γίνετε στο Δήμο Αιθίων στο χιονοδρομικό κέντρο στο Περτούλι καθώς και το ξυλογλυπτικό μουσείο που γίνετε στο Δήμο Αιθίων τα οποία προχωρούν με αργούς ρυθμούς λόγω των διαφόρων νομικών διαδικασιών που πρέπει να εφαρμοστούν.

ΕΡΩΤΗΣΗ 9

Ποια είναι τα μελλοντικά σχέδια του ΚΕΝΑΚΑΠ, ιδιαίτερα για την συγκράτηση του νέου πληθυσμού στην περιοχή;

Απάντηση κοινή και από τον κ.Πάτρα, κ.Γκρέκο,κ.Στεργίου, κ. Σπυρόπουλο.

Ο στόχος του ΚΕΝΑΚΑΠ είναι να φέρνει προγράμματα στο νομό , είτε αυτά είναι κρατικά είτε Ευρωπαϊκά. Μέσω των προγραμμάτων έχουν δημιουργηθεί μικρομεσαίες επιχειρήσεις που συνεπάγεται δημιουργία νέων θέσεων εργασίας για τους νέους αλλά όχι σε μεγάλο βαθμό αλλά πιο πολύ σε μορφή βιοτεχνίας ή οικογενειακής επιχείρησης. Τώρα σε εφαρμογή βρίσκονται δύο προγράμματα πρώτο το κοινοτικό πρόγραμμα leader +και δεύτερο το ΟΠΑΑΧ το οποίο εφαρμόζεται από τους Δήμους.

ΕΡΩΤΗΣΗ 10

Πως αξιολογείτε γενικά το έργο του ΚΕΝΑΚΑΠ μέχρι σήμερα;

Απάντηση κοινή και από τον κ.Πάτρα, κ.Γκρέκο,κ.Στεργίου,κ. Σπυρόπουλο.

Το ΚΕΝΑΚΑΠ διεκδικεί ότι πρόγραμμα κρατικό ή ευρωπαϊκό μπορεί να διεκδικήσει. Από τι μαθαίνουμε μπορεί να συνεχιστεί η κοινοτική πρωτοβουλία LEADER μετά το πέρας και του leader +. Το ΚΕΝΑΚΑΠ σε πανευρωπαϊκό επίπεδο βρισκόταν στην μέση στην πρώτη πεντάδα στο LEADER I όπως και στο LEADER II. Όμως πρέπει να τονίσουμε ότι το LEADER I είχε μεγαλύτερη βαρύτητα γιατί ήταν σαν δοκιμαστικό πρόγραμμά για να δουν πως εξελίσσεται και εάν πρέπει να συνεχιστεί.

Η συνεργασία της αναπτυξιακής εταιρίας KENAKΑΠ ΑΕ με αναπτυξιακές εταιρίες άλλων νομών της Ελλάδας αλλά και η σχέση του με Ευρωπαϊκά Δίκτυα, σύμφωνα πάντα με τους αρμοδίους έχει βοηθήσει αρκετά στην προβολή της περιοχής του Ν. Τρικάλων σε άλλες περιοχές με συνέπεια την τουριστική ανάπτυξη της περιοχής. Επίσης συντελεί στην ανταλλαγή εμπειριών καθώς και τεχνογνωσίας. Μπορούν να μιμηθούν κάποιες δραστηριότητες που οργανώνουν ή έχουν οργανώσει με επιτυχία άλλες αναπτυξιακές εταιρίες αλλά και Ευρωπαϊκά Δίκτυα.

Μέσω του LEADER II πραγματοποιήθηκε η Διακρατική συνεργασία για την οργάνωση της αθλητικής διοργάνωσης "Pintos Crossing" (αγώνες περιπέτειας), οι οποίοι διοργανώνονται εδώ και χρόνια σε άλλες Ευρωπαϊκές χώρες αλλά και στις ΗΠΑ και έχουν διοργανωθεί με επιτυχία. Όμως και το Pintos Crossing είχε πραγματοποιηθεί τα δύο συνεχόμενα έτη που διεξήχθη με επιτυχία. Όμως η έλλειψη χρηματοδοτικών πόρων (χορηγίες κτλ) έπαιξε τον καθοριστικό ρόλο για να σταματήσει ο επιτυχημένος θεσμός του Pintos Crossing. Προσέφερε πολλά θετικά στοιχεία στην περιοχή όπως η ανάδειξη του φυσικού και πολιτιστικού πλούτου περιοχών ορεινών και δυσπρόσιτων που δεν είναι τουριστικά αξιοποιημένες. Επιπλέον θα συντελούσε στην άνθηση της τοπικής οικονομίας από τους πόρους που θα προσέφερε στην περιοχή αυτή η διοργάνωση κατά του τετραήμερου διεξαγωγής των αγώνων αλλά και μετά αφού η περιοχή θα είχε αποκτήσει την απαραίτητη προβολή που θα βοηθούσε στην άνθηση του τουρισμού.

Το KENAKΑΠ προσπαθεί να προβάλλει την περιοχή μέσω από διαφημιστικά σποτ που προβάλλονται από τα τοπικά κανάλια και όχι μόνο αλλά και με σποτ που ακούγονται στο ραδιόφωνο. Επίσης με την εκτύπωση διαφημιστικών φυλλαδίων αλλά και χαρτών οι οποίοι αναφέρουν λεπτομέρειες για τα φυσικά και πολιτιστικά μνημεία του νομού. Το KENAKΑΠ ήταν από τους πρώτους στο νομό που ασχολήθηκε με την προβολή της περιοχής. Στη συνέχεια σχεδόν όλοι οι ΟΤΑ αλλά και η Νομαρχιακή Αυτοδιοίκηση Τρικάλων ασχολήθηκαν με την έκδοση φυλλαδίων που αφορούν το νομό. Όμως αυτό έχει δημιουργήσει μια σύγχυση. Ένα σημαντικό παράδειγμα είναι ότι στο Δήμο Καλαμπάκας δημιουργήθηκε Τουριστικό Κέντρο Πληροφοριών το οποίο έχει ως αρμοδιότητες να προσφέρει πληροφορίες στους τουρίστες (με τη διανομή φυλλαδίων, χαρτών, ξενοδοχειακούς καταλόγους κτλ) και να συμβάλει στην προβολή της περιοχής. Όμως δεν συμβάλει σημαντικά σ' αυτόν τον σκοπό με συνέπεια αυτή η διαδικασία να πραγματοποιείται από το KENAKΑΠ.

Οι εναλλακτικές μορφές τουρισμού (πχ αγροτουρισμός) έχουν βοηθήσει στην αναβάθμιση των δυνητικών περιοχών (ορεινές, δυσπρόσιτες περιοχές) . υπάρχει νομοθεσία η οποία προβλέπει κάποιους όρους κάτω από τους οποίους πρέπει να δημιουργηθούν διάφορα ξενοδοχεία ή άλλες εγκαταστάσεις χωρίς να διαταράξουν και να αλλοιώσουν το φυσικό περιβάλλον.(όπως για παράδειγμα να έχουν δικό τους βιολογικό καθαρισμό πχ. Ξενοδοχείο Μαντάνεια). Οποιοδήποτε έργο γίνεται στην φύση πρέπει να έχει περιβαλλοντολογική μελέτη. Στον αγροτουρισμό τα καταλύματα δεν είναι μεγάλες, αχνής και απρόσωπες ξενοδοχειακές μονάδες. Επιβάλλεται να είναι μικρές μονάδες, πλήρως εναρμονισμένες με το περιβάλλον και την αρχιτεκτονική δόμηση του τόπου, δημιουργημένες ειδικά για τον σκοπό αυτό, είτε παλαιά σπίτια που αναπαλαιώνονται. Τα καταλύματα αγροτουρισμού μπορούν ακόμα να είναι δωμάτια ειδικά κατασκευασμένα με όλες τις ανέσεις, μέσα στο χώρο του μεγάλου αγρόσπιτου ή αγροκτήματος. Θα πρέπει όμως να είναι πολύ προσεκτικά διαμορφωμένα, κατασκευασμένα με όλο τον σεβασμό και την ακολουθία στα

παραδοσιακά και αρχιτεκτονικά στοιχεία που χαρακτηρίζουν την περιοχή, αλλά και σε όλα εκείνα που συνθέτουν την μοναδικότητα της διαμονής στην επαρχία. Με την εφαρμογή των κοινοτικών προγραμμάτων Leader II έχει σημειώσει σημαντική αύξηση ο αριθμός των κλινών στην περιοχή του νομού Τρικάλων σύμφωνα με στοιχεία της Περιφέρειας Θεσσαλίας.

Το ΚΕΝΑΚΑΠ συνεργάζεται με τους Δήλους και τις Κοινότητες οι οποίες είναι και μέτοχοι στην αναπτυξιακή εταιρία. Το ΚΕΝΑΚΑΠ φέρνει προγράμματα στα οποία φορείς υλοποίησης είναι οι Δήμοι (μερικά παραδείγματα είναι το υπαίθριο θέατρο που έγινε στην Καλαμπάκα, στο Δήμο Χασίων το Ο.Π.Α.Α.Χ αλλά και σε άλλους δήμους του νομού, υλοποίηση του προγράμματος Βοήθεια στο Σπίτι που πραγματοποίησε το ΚΕΝΑΚΑΠ σε δήμους που δεν έχουν δική τους αναπτυξιακή εταιρία, μελέτες που πραγματοποιούν για λογαριασμό των Δήμων –Κοινοτήτων για την δημιουργία διαφόρων έργων).

Αυτήν την περίοδο σε εφαρμογή βρίσκονται το Ο.Π.Α.Α.Χ το οποίο εφαρμόζεται από τους δήμους-κοινότητες (τρία προγράμματα) και το LEADER+ (ένα πρόγραμμα). Το ΚΕΝΑΚΑΠ αποτελεί μια από τις καλύτερες ομάδες όσον αφορά την απορροφητικότητα (διάθεση χρημάτων) για το κοινοτικό πρόγραμμα LEADER +. Όμως θα μπορούσε το ΚΕΝΑΚΑΠ να βρισκότανε στην πρώτη θέση αλλά κάποια έργα που είναι δημοτικά (όπως το σαλέ στο Περτούλι, το ξυλογλυπτικό μουσείο που θα γίνει στο Δήμο Αιθίων) προχωρούν με αργούς ρυθμούς λόγω νόμιμων διαδικασιών που θα πρέπει να πραγματοποιηθούν πριν αρχίσουν την κατασκευή τους.

Ο σκοπός του ΚΕΝΑΚΑΠ είναι να φέρνει συνέχεια καινούργια προγράμματα που θα βοηθήσουν στην δημιουργία μικρομεσαίων επιχειρήσεων με συνέπεια την δημιουργία νέων θέσεων εργασίας. Συνήθως όμως τα προγράμματα από τα προγράμματα που εφαρμόζονται δεν μπορούν να γίνουν πολλές θέσεις εργασίας , είναι πιο πολύ οικογενειακές επιχειρήσεις, βιοτεχνίες.. Το ΚΕΝΑΚΑΠ διεκδικεί ότι κρατικό ή ευρωπαϊκό πρόγραμμα υπάρχει η δυνατότητα να διεκδικήσει. Υπάρχουν και προγράμματα τα οποία δεν μπορούν να διεκδικήσουν όπως το Ο.Π.Α.Α.Χ , διότι σε ορισμένες περιοχές εφαρμόζεται το πρόγραμμα leader.

Κατά την γνώμη μου πιστεύω ότι το έργο του ΚΕΝΑΚΑΠ μέχρι σήμερα είναι μεγάλο, διότι κατάφερε να προβάλλει το νομό και να αξιοποίηση της ομορφιάς της περιοχής με την δημιουργία διαφόρων εγκαταστάσεων, μονοπατιών, ξενοδοχείων κτλ χωρίς να αλλοιώνουν το περιβάλλον. Επιπλέον με την εφαρμογή των προγραμμάτων δημιουργήθηκαν νέες θέσεις εργασίας και δόθηκαν στους νέους νέες ευκαιρίες για να μείνουν στην περιοχή. Το ΚΕΝΑΚΑΠ στο LEADER II βρισκότανε μέσα στην δεκάδα σε πανευρωπαϊκό επίπεδο για την καλύτερη αξιοποίηση του προγράμματος και στο LEADER I ήταν στην πρώτη πεντάδα όπως έχει αξιολογηθεί από το κράτος και την Ευρωπαϊκή Ένωση από τα αποτελέσματα εφαρμογής αυτών των προγραμμάτων.

ΑΝΑΛΥΣΗ “SWOT”

ΠΛΕΟΝΕΚΤΗΜΑΤΑ

- ♣ Ο Νομός Τρικάλων διαθέτει σημαντικούς τουριστικούς πόρους ,όπως το φυσικό περιβάλλον. Τα δάση που υπάρχουν στο νομό είναι μια απεριόριστη πηγή ομορφιάς. Σε αυτά υπάρχουν αρκετά σπάνια είδη πουλιών, ζώων και φυτών και για αυτό πολλές περιοχές εντάσσονται στο NATURA 2000. όμως και πολλά πολιτιστικά μνημεία όπως μοναστήρια ή εκκλησίες που η ιστορία τους χάνεται στα βαθύ των αιώνων αλλά και ιστορικά γεφύρια που υπάρχουν σε όλη την περιοχή μπορούν να αξιοποιηθούν με σκοπό να βοηθήσουν στην ανάπτυξη και ανάδειξη των περιοχών όπου και υπάρχουν.
- ♣ Ένα σημαντικό πλεονέκτημα είναι ότι με την επιτυχημένη εφαρμογή των κοινοτικών προγραμμάτων LEADER I&II από το ΚΕΝΑΚΑΠ ΑΕ έχει αυξηθεί σημαντικά ο αριθμός των ξενοδοχείων που υπάρχουν μέχρι τώρα στο νομό όπως παρουσιάζεται από επίσημα στοιχεία της Περιφέρειας Θεσσαλίας. Αυτό είναι ένα ενθαρρυντικό αποτέλεσμα για την συνέχεια της προσπάθειας για την τουριστική ανάπτυξη του νομού.
- ♣ Αν και το κυρίαρχο μοντέλο ανάπτυξης είναι αυτό του μαζικού τουρισμού, ωστόσο τα σημάδια από την κατά τόπους εφαρμογή προγραμμάτων εναλλακτικού τουρισμού είναι ενθαρρυντικά. Όπως από την διοργάνωση των αγώνων περιπέτειας τα έτη 2000-2001 “Pindos Crossing”. Αυτοί οι αγώνες προσέφεραν πολλά θετικά στοιχεία στην περιοχή, όπως την προβολή όχι μόνο στο εσωτερικό αλλά και στο εξωτερικό(γιατί συμμετείχαν και ξένοι αθλητές). Οι αγώνες προβλήθηκαν από τα κρατικά κανάλια αλλά και από το κανάλι Alpha καθώς και πολλά άρθρα γράφτηκαν για αυτήν την τόσο πετυχημένη διοργάνωση. Όλα αυτά βοήθησαν στην προβολή του νομού και ανέδειξαν τις ομορφιές που υπάρχουν. Αλλά και ο αγροτουρισμός , είναι μια μορφή εναλλακτικού τουρισμού που εφαρμόζεται με επιτυχία στην περιοχή. Έχουν δημιουργηθεί καταλύματα τα οποία έχουν γίνει σε αρμονία με το περιβάλλον και την παράδοση της περιοχής.

ΑΔΥΝΑΜΙΕΣ

- ⌘ Η ανάπτυξη του τουρισμού στο Νομό Τρικάλων παραμένει συνολικά περιορισμένη (σε σχέση με τις δυνατότητες) και άνισα κατανομημένη στις διάφορες περιοχές του νομού. Η περιοχή όπου υπάρχει το χιονοδρομικό κέντρο του νομού στο Περούλι - Ελάτη είναι περισσότερο αξιοποιημένη σε σύγκριση με την περιοχή του Ασπροποτάμου, όπου τώρα αρχίζουν και γίνονται τα πρώτα βήματα για την προβολή και την αξιοποίηση του.
- ⌘ Ο τουρισμός στο νομό είναι κυρίως εποχιακός και δεν είναι τουρισμός διαρκείας. Συνήθως η χειμερινή περίοδος είναι η περίοδος όπου παρουσιάζεται η μεγαλύτερη τουριστική προσέλευση. Όμως από μια πλευρά είναι φυσιολογικό, διότι μιλάμε για μια περιοχή ορεινή και όχι παραθαλάσσια. Πρέπει να τονίσω ότι γίνονται προσπάθειες από την αναπτυξιακή εταιρία ΚΕΝΑΚΑΠ για να ελαττωθεί ο εποχιακός τουρισμός.
- ⌘ Η έλλειψη χρηματοδοτικών πόρων για την συνέχιση της πετυχημένης διοργάνωσης “Pindos Crossing” μετά το πέρας του κοινοτικού προγράμματος LEADER II. Πρόκειται για ένα σημαντικό μειονέκτημα γιατί όπως έχουμε προαναφέρει είχε βοηθήσει σημαντικά στην προβολή της περιοχής και στην αξιοποίηση απομονωμένων περιοχών.

ΕΥΚΑΙΡΙΕΣ

- ♣ Στις αστικές περιοχές, η τουριστική ανάπτυξη θα δώσει διέξοδο σε ανέργους και ιδιαίτερα σε νέους και γυναίκες που αντιμετωπίζουν προβλήματα εύρεσης εργασίας. Με την εφαρμογή προγραμμάτων (ΠΑΝ) μπορούν να δημιουργηθούν μικρομεσαίες επιχειρήσεις οι οποίες μπορεί να μην μπορούν να απασχολήσουν πολλά άτομα αλλά βοηθούν σημαντικά στην δημιουργία νέων θέσεων εργασίας για τους νέους της περιοχής.
- ♣ Η συνέχιση της ήδη επιτυχημένης πορείας της ανάπτυξη εναλλακτικών μορφών τουρισμού (μέσω του προγράμματος leader + που εφαρμόζεται τώρα, καθώς και το ΟΠΑΑΧ) στηριζόμενη σε τοπικούς πόρους (φυσικοί, πολιτιστικοί, παραδόσεις κτλ) θα βοηθήσει στην διάδοση της παραδοσιακής εικόνας του νομού. Για παράδειγμα στον αγροτουρισμό ή στον οικοτουρισμό, οι παραδοσιακές ενασχολήσεις αποτελούν μέρος του τουριστικού προϊόντος (πχ. Αγροτικές εργασίες, ξεναγήσεις κτλ). Άρση από την απομόνωση ορεινών, δυσπρόσιτων περιοχών τις οποίες πρέπει να αναδειχθούν (πολιτιστικά μνημεία, φυσικό πλούτο) και να αρχίσουν να αναπτύσσονται τουριστικά.

ΑΠΕΙΛΕΣ

- ♣ Αλλοίωση στο περιβάλλον όπου θα παρατηρηθούν μεγάλες συγκεντρώσεις τουριστών σε μικρά χρονικά διαστήματα. Κάθε παρέμβαση που γίνεται στο δάσος δεν είναι αθώες για παράδειγμα η αναρρίχηση στους βράχους των Μετεώρων μπορεί να είναι μια σημαντική και επιτυχής διοργάνωση όμως διαταράσσει τον Ασπροπάρη (ένα είδους πουλιού προς εξαφάνιση που ζει στους βράχους των Μετεώρων), το κανό –καγιάκ που γίνεται στην περιοχή Ασπροποτάμου κτλ. Όμως πρέπει να μην δημιουργηθούν μεγαλύτερες αλλοιώσεις του περιβάλλοντος όπως καταστροφή του φυσικού τοπίου από σκουπίδια κλπ.
- ♣ Η μη αποτελεσματική συνεργασία με τους ΟΤΑ στον τομέα της προβολής της περιοχής, έχει δημιουργήσει μια σύγχυση όσον αφορά την σωστή προβολή του νομού ώστε να αύξηση των τουρισμό.

ΠΡΟΤΑΣΕΙΣ

- ✚ Να βρεθούν οι χρηματικοί πόροι μέσα από διάφορες χορηγίες από τοπικές επιχειρήσεις οι οποίες θα βοηθήσουν χρηματικά , ώστε να μπορέσει να ξαναρχίσει η πετυχημένη αθλητική διοργάνωση αγώνων περιπέτειας «PINDOS CROSSING» που πρόσφερε πολλά στην αξιοποίηση και αναβάθμιση του Νομού Τρικάλων και κυρίως σε περιοχές απομονωμένες αλλά και να βοηθήσει στην τοπική οικονομία των περιοχών όπου πραγματοποιήθηκε. Είναι μια πολυδάπανη διοργάνωση εάν λάβουμε υπόψη μας τα βραβεία, τη διαμονή και διατροφή των αθλητών αλλά και των ομάδων υποστήριξης που λαμβάνουν μέρος.

- ✚ Συγκράτηση του πληθυσμού στην επαρχία. Συνήθως ο νέος κόσμος φεύγει από την επαρχία και κατευθύνεται προς τα μεγάλα αστικά κέντρα. Μέσω των κοινοτικών προγραμμάτων έχουν γίνει αρκετά σταθερά βήματα για την συγκράτηση του πληθυσμού στην επαρχία. Όμως πρέπει να γίνει ακόμα μεγαλύτερη προβολή και ενημέρωση των νέων μέσω περισσότερων σεμιναρίων για την αξιοποίηση τέτοιου είδους προγραμμάτων. Το ΚΕΝΑΚΑΠ έχει ως κύριο στόχο την συγκράτηση των νέων στην περιοχή και για αυτό μέσα από προγράμματα που εφαρμόζει προσπαθεί να βοηθήσει τους νέους της περιοχής.

- ❖ Χρειάζεται να γίνουν συντονισμένες προσπάθειες όσον αφορά την προβολή του νομού από τους ΟΤΑ σε συνεργασία με το ΚΕΝΑΚΑΠ. Πρέπει να αφήσουν οι ΟΤΑ μόνο στο ΚΕΝΑΚΑΠ την προσπάθεια προβολής του νομού το οποίο ήταν και αυτό που ξεκίνησε αυτή. Οι ΟΤΑ πρέπει να ενημερώνουν τους επισκέπτες μέσω των τουριστικών φυλλαδίων, χαρτών και άλλου υλικού που τους διανέμει το ΚΕΝΑΚΑΠ να τους εξυπηρετήσουν, όπως για παράδειγμα το Τουριστικό Γραφείο Πληροφοριών που υπάρχει στην Καλαμπάκα πρέπει να ασχολείται αποκλειστικά και μόνο με την εξυπηρέτηση των επισκεπτών και την ενημέρωσή τους για τα αξιοθέατα που μπορούν να επισκεφτούν.

- ❖ Με την βοήθεια των ταξιδιωτικών γραφείων της περιοχής και όχι μόνο μπορούν να οργανώσουν τουριστικά πακέτα που να δίνουν την δυνατότητα στον τουρίστα να μην επισκέπτεται μόνο της ώριμες τουριστικά περιοχές αλλά και τις λιγότερο αναπτυγμένες όπως για παράδειγμα είναι η περιοχή του Ασπροποτάμου η οποία δεν έχει να ζηλέψει τίποτα από τις υπόλοιπες περιοχές. Αυτή η ενέργεια μπορεί να βοηθήσει σημαντικά στην αύξηση του τουρισμού όχι μόνο την χειμερινή περίοδο αλλά και κατά την διάρκεια της καλοκαιρινής σεζόν. Επίσης και η συμμετοχή περιοχών του νομού σε ταξιδιωτικούς οδηγούς αλλά και sites στο Internet ταξιδιωτικών οδηγών που θα αναφέρουν με λεπτομέρειες από τι αξιοθέατα μπορεί να δει κάποιος μέχρι και τα ξενοδοχεία που υπάρχουν στην περιοχή ανάλογα με την κατηγορία.

ΕΠΙΛΟΓΟΣ

Σήμερα τα πολιτιστικά ταξίδια γίνονται από ένα κοινό ορισμένου πολιτιστικού επιπέδου που συνήθως αρνείται τον χαρακτηρισμό του τουρίστα και προτιμά τον όρο του επισκέπτη. Ο επισκέπτης αυτός έχει ανάγκη να έρθει σε στενότερη επαφή με τις μικρές κοινωνίες, την πολιτιστική κληρονομιά του τόπου και τα απομεινάρια του παρελθόντος (αρχαιολογικές τοποθεσίες, μνημεία, έργα τέχνης), στοιχεία που τόσο τα έχει στερηθεί στον τόπο της μόνιμης κοινωνίας του και τα οποία παγκοσμίως έχουν γίνει πόλοι έλξης τουριστών. Θέτει ως στόχο του ταξιδιού του όχι μόνο το «βλέπω» αλλά και το «γνωρίζω» και επιδιώκει πιο πλούσιες ταξιδιωτικές εμπειρίες. Επιζητεί την πολιτιστική ενημέρωση και την επικοινωνία με την πολιτιστική παράδοση και την πολιτιστική ταυτότητα της περιοχής που επισκέπτεται.

Έχοντας υπόψη τα παραπάνω θα κατορθώσουμε να αναμορφώσουμε τις υπάρχουσες μορφές τουρισμού και να προχωρήσουμε σε οικονομική και πολιτιστική ανάπτυξη του Νομού και ιδιαίτερα των πιο ορεινών περιοχών.

ΠΗΓΕΣ

- Από την ιστοσελίδα του internet της Περιφέρειας Θεσσαλίας www.thessalia.gr
- Από την ιστοσελίδα του internet www.trikala.gr
- Από την ιστοσελίδα του αγροτουρισμού www.agrotourism.gr
- Από την ιστοσελίδα του ΕΟΤ www.eot.gr
- Από την Νομαρχία Τρικάλων
- Από το ΚΕΝΑΚΑΠ ΑΕ άντλησα της περισσότερες πληροφορίες από μελέτες, φακέλους προγραμμάτων και ενημερωτικά φυλλάδια, με την βοήθεια του αρμόδιου υπαλλήλου κ. Λεωνίδα Στεργίου. Καθώς και τον κ. Πάτρα (Διευθυντή ΚΕΝΑΚΑΠ) και κ. Γκρέκο (Υποδιευθυντή ΚΕΝΑΚΑΠ).
- Από την ημερίδα που πραγματοποιήθηκε τον Μάιο στην Ελάτη και είχε μιλήσει και ο κ. Πάτρας Παναγιώτης Διευθυντής του ΚΕΝΑΚΑΠ, με θέμα στην ομιλία του «Προγράμματα Ανάπτυξης Ορεινών Περιοχών».

ΠΑΡΑΡΤΗΜΑ

Κοινοτική πρωτοβουλία LEADER II

ΧΡΗΜΑΤΟΔΟΤΙΚΟΣ ΠΙΝΑΚΑΣ

Α/Α	ΕΡΓΟ	ΔΙΚΑΙΟΥΧΟΣ	ΠΕΡΙΟΧΗ	ΚΟΣΤΟΣ
ΜΕΤΡΟ 1.	Παροχή τεχνικής στήριξης για την αγροτική ανάπτυξη (15%).			359.600.000
1	Λειτουργικές Δαπάνες			324.000.000
2	Εξοπλισμός			20.600.000
3	Δίκτυο Γεωγραφικών Συστημάτων Πληροφοριών (GIS)			15.000.000
ΜΕΤΡΟ 2.	Επαγγελματική κατάρτιση και ενισχύσεις για την απασχόληση			86.981.830
1	Τοπικά σύμφωνα ποιότητας- διασφάλιση ποιότητας στις Ξενοδοχειακές και επισιτιστικές επιχειρήσεις	ΚΕΝΑΚΑΠ ΑΕ	Καλαμπάκα	16.000.000
2	Τοπικά σύμφωνα ποιότητας- διασφάλιση ποιότητας στις Ξενοδοχειακές και επισιτιστικές επιχειρήσεις	ΚΕΝΑΚΑΠ ΑΕ	Πύλη	16.000.000
3	Νέες τεχνικές και καλλιέργειες-νέες οργανωτικές δομές στον αγροτικό χώρο	ΚΕΝΑΚΑΠ ΑΕ	Φαρκαδόνα/Οιχαλία	14.000.000
4	Κατάρτιση γυναικών για την παραγωγή και προώθηση τοπικών προϊόντων	ΚΕΝΑΚΑΠ ΑΕ	Δήμος Εσπαιιώτιδας	14.000.000
5	Κατάρτιση γυναικών για την παραγωγή και προώθηση τοπικών προϊόντων	ΚΕΝΑΚΑΠ ΑΕ	Περτούλι	14.000.000
6	Κατάρτιση στην αξιοποίηση δασικού πλούτου-ποιστική αναβάθμιση στρογγυλής ξυλείας	ΚΕΝΑΚΑΠ ΑΕ	Πύλης	12.981.830
ΜΕΤΡΟ 3.	Αγροτικός Τουρισμός			1.351.841.873
1	Εξοπλισμός και διαμόρφωση περιβάλλοντος χώρου μονάδας ενοικιαζομένων δωματίων	Δήμος Χασίων	Κακοπλεύρι	29.795.771
2	Εξοπλισμός και διαμόρφωση περιβάλλοντος χώρου μονάδας ενοικιαζομένων δωματίων	Διευρυμένη Κοινότητα Ασπροποτάμου	Χαλίκι	29.068.269
3	Κατασκευή Ξενοδοχείου τύπου επιπλωμένων διαμερισμάτων	ΜΠΑΛΑΤΣΟΥ ΑΦΟΙ ΟΕ	Παλαιαχώρι	53.722.720
4	Κατασκευή τουριστικών επιπλωμένων κατοικιών	ΦΩΤΗΣ Κων/νος	Παλαιαχώρι	59.300.000
5	Κατασκευή Ξενοδοχείου τύπου επιπλωμένων διαμερισμάτων	ΑΔΑΜΟΣ Γ. - ΓΑΤΣΑΣ Κλεινός ΧΡ. ΟΕ		68.000.000
6	Κατασκευή Ξενοδοχείου τύπου επιπλωμένων διαμερισμάτων	ΜΑΓΓΙΩΣΗ Α. & ΣΙΑ ΟΕ	Νεραϊδοχώρι	65.999.800
7	Κατασκευή Ξενοδοχείου κλασσικού τύπου Γ' τάξης	ΓΕΩΡΓΟΜΑΝΟΣ Γ. & Η. ΑΕ	Καλόγηροι	53.499.874
8	Κατασκευή Ξενοδοχείου κλασσικού τύπου Γ' τάξης	ΑΦΟΙ Γ. ΛΟΥΚΑ Ο.Ε.	Περτούλι	62.980.167

9	Κατασκευή μονάδας ενοικιαζομένων δωματίων (με προδιαγραφές ξενοδοχείου κλασσικού τύπου -Γ' τάξης)	ΤΣΟΥΡΒΑΚΑ-ΚΑΡΑΚΩΣΤΑ Σοφία	Καστράκι	36.000.000
10	Εκσυγχρονισμός ξενοδοχείου Γ' τάξης (κοινοτικός ξενώνας Ελάτης ο Έλατος)	ΤΣΙΜΠΩΝΗΣ Κων/νος	Ελάτη	12.276.915
11	Εκσυγχρονισμός ξενοδοχείου Γ' τάξης	ΖΙΩΓΑΣ Δημήτριος	Καστράκι	6.000.000
12	Εκσυγχρονισμός μονάδας ενοικιαζομένων δωματίων	ΣΠΑΝΙΑ ΑΦΟΙ ΟΕ	Καστράκι	3.500.000
13	Εκσυγχρονισμός ξενοδοχείου Δ' τάξης	ΜΠΑΜΠΑΝΑΡΑΣ Ιωάννης & Ευαγγελία	Πύλη	6.125.000
14	Εκσυγχρονισμός μονάδας ενοικιαζομένων δωματίων	ΝΑΚΗΣ Αθανάσιος	Καστράκι	7.800.000
15	Εκσυγχρονισμός ξενοδοχείου Β' τάξης	ΚΑΪΚΗ Θεοδώρα	Καλαμπάκα	4.000.000
16	Εκσυγχρονισμός ξενοδοχείου τύπου επιπλωμένων διαμερισμάτων	ΧΟΝΔΡΟΣ Χρήστος	Περταύλι	6.553.402
17	Εκσυγχρονισμός μονάδας ενοικιαζομένων δωματίων Α' τάξης	ΜΑΡΓΑΡΙΤΗΣ Γεώργιος	Νεραιδοχώρι	6.922.560
18	Εκσυγχρονισμός ξενοδοχείου Ε' τάξης	ΠΑΠΑΔΗΜΗΤΡΙΟΥ Πολέμαρχος	Καλαμπάκα	2.500.000
19	Εκσυγχρονισμός ξενοδοχείου Γ' τάξης	ΠΥΛΗ ΑΕ	Πύλη	43.000.000
20	Εκσυγχρονισμός ενοικιαζομένων δωματίων	ΤΣΙΓΚΑΡΙΔΑΣ Κ. & ΣΙΑ ΕΕ	Πύλη	10.000.000
21	Ίδρυση ξενοδοχειακής μονάδας τύπου επιπλωμένων διαμερισμάτων	ΟΡΕΙΝΕΣ ΤΟΥΡΙΣΤΙΚΕΣ ΞΕΝΟΔΟΧΕΙΑΚΕΣ ΕΠΙΧΕΙΡΗΣΕΙΣ Α.Ε.	Καλιρόη	120.000.000
22	Ίδρυση ξενοδοχειακής μονάδας τύπου επιπλωμένων διαμερισμάτων	ΠΑΤΡΙΚΑΛΟΣ Κων/νος	Χρυσουμηλιά	136.500.000
23	Δημιουργία πρότυπου αθλητικού κέντρου	ΜΟΡΦΟΣ Θ-ΤΣΙΑΡΑΣ Ν ΟΕ	Θεόπετρα	77.258.334
24	Δημιουργία Ιππικού Κέντρου	Κ.Ο.Σ.Τ.Α.Σ. ΦΑΜΙΣΗΣ ΑΣΤΕ Α.Ε.	Καλαμπάκα	49.013.456
25	Βελτίωση ορειβατικού καταφυγίου "Κατούνας"	Αναγκαστικός Συν/σμός συνιδιόκτητου δάσους Κατούνας	Κατούνα	7.200.000
26	Παραποτάμιο κέντρο αναψυχής Ασπροποτάμου με πίστα Canoe-kayak	Διευρυμένη Κοινότητα Ασπροποτάμου	Τρία Ποτάμια Ασπροπο-τάμου	64.610.000
27	Κέντρο ορεινών δραστηριοτήτων & σπορ (προμήθεια εξοπλισμού ορεινών σπορ)	ΡΕΝΤΑΣ Αχιλλέας	Πύλη	950.000
28	Κέντρο ορεινών δραστηριοτήτων & σπορ (προμήθεια εξοπλισμού ορεινών σπορ)	ΜΠΡΙΖΗΣ Θ.-ΟΙΚΟΝΟΜΟΥ Ν. Ο.Ε.	Ελάτη	4.260.420
29	Δημιουργία Σκοπευτικού Κέντρου	Δ.ΕΠ.Α.Κ.Α. Δήμου Πιαλείων	Φήκη	79.905.681
30	Κατασκευή πίστας moto-cross	Δήμος Κόζιακα		80.000.000

31	Ίδρυση πρότυπου εκπαιδευτικού κατασκηνωτικού κέντρου	ΜΕΓΑΡΧΙΩΤΗΣ Θ & ΣΙΑ ΟΕ	Κακοπλεύρι	73.000.000
32	Πρότυπο εκπαιδευτικό κατασκηνωτικό κέντρο	ΑΦΟΙ Ν. ΦΙΚΑ & ΣΙΑ Ε.Ε.	Αμάραντος	65.949.504
33	Μελέτη τουριστικής αξιοποίησης της νέας τεχνητής λίμνης της Μεσοχώρας.	ΚΕΝΑΚΑΠ ΑΕ	περιοχή τεχνητού ταμιευτήρα Μεσοχώρας	20.000.000
34	Κατασκευή Περιήτερου Τουριστικών Πληροφοριών Καλαμπάκας.	Δήμος Καλαμπάκας	Καλαμπάκα	0
35	Προβολή και προώθηση της ορεινής περιοχής Κόζακα	Σωματείο επαγγελματιών ορεινού όγκου Ν. Τρικάλων "ΞΕΝΙΟΣ ΖΕΥΣ"	Περιοχή Κόζακα	6.150.000
ΜΕΤΡΟ 4.	Μικρές Επιχειρήσεις- Βιοτεχνία - Υπηρεσίες παρεχόμενες σε μικρή ακτίνα			608.082.341
1	Ίδρυση εργαστηρίου παραγωγής παραδοσιακών στολών & αντικειμένων	ΣΟΥΛΙΩΤΗ Κωνσταντία	Πύλη	17.142.000
2	Ίδρυση εργαστηρίου & έκθεσης αγγειοπλαστικής	ΜΑΝΤΖΙΟΥ Ελένη	Πύλη	8.800.000
3	Ίδρυση εργαστηρίου κοπής & χάραξης πέτρας	ΠΑΠΑΚΩΝΣΤΑΝΤΙ-ΝΟΥ Γεώργιος	Πύλη	8.850.000
4	Ίδρυση οικοτεχνίας παραδοσιακών στολών & φασόν	ΚΑΡΑΓΙΑΝΝΗ Ευαγγελία	Αγιοφύλλο	5.785.000
5	Ίδρυση εργαστηρίου Ξυλογλυπτικής	ΠΑΤΣΙΑΤΖΗΣ Άγγελος	Βροντερό	15.600.000
6	Δημιουργία εργαστηρίου παραδοσιακών Ξύλινων αντικειμένων	ΑΛΕΞΙΟΥ Νικόλαος	Πετρωτό	23.799.230
7	Εκσυγχρονισμός βιοτεχνίας κατασκευής αντικειμένων & παραδοσιακών παραστάσεων από ορυκτό αλάβαστρο & διάφορα πετρώματα	ΒΛΑΧΟΣ Στέφανος	Καλαμπάκα	3.000.000
8	Ίδρυση βιοτεχνίας παραγωγής ειδών συσκευασίας από χαρτί	ΓΙΑΝΝΑΚΗΣ Γεώργιος	Κλεινός	33.774.240
9	Ίδρυση βιοτεχνίας παραγωγής ειδών συσκευασίας από χαρτί	ΝΑΤΣΙΟΠΟΥΛΟΣ Α. - ΝΤΙΝΑΣ Σ. Ο.Ε.	Ταξιάρχες	71.409.057
10	Ίδρυση κέντρου αποκατάστασης ΑΜΕΑ	ΣΧΟΡΕΤΣΙΑΝΙΤΗΣ Δημήτριος	Καλαμπάκα	64.900.000
11	Μονάδα παραγωγής ειδικών εκτυπώσεων υλικών συσκευασίας	ΤΣΑΡΟΥΧΑΣ Ευάγγελος	Καλαμπάκα	74.099.327
12	Επέκταση - εκσυγχρονισμός βιοτεχνίας παραγωγής εκκλησιαστικών Ξυλογλύπτων ειδών	ΑΛΕΞΙΟΥ Χ. ΑΦΟΙ Ο.Ε.	Πετρωτό	15.278.147
13	Επέκταση & εκσυγχρονισμός βιοτεχνίας επίπλων	ΚΑΚΑΛΙΑΣ Νικόλαος	Οιχαλία	32.917.856
14	Επέκταση βιοτεχνίας κατασκευής Ξύλινων παιχνιδιών	ΚΑΡΑΜΑΛΗΣ Σωτήριος	Μεγαλοχώρι	11.993.550
15	Εκσυγχρονισμός βιοτεχνίας επίπλων	ΛΙΑΚΑΤΗΣ Κων/νος	Μεγαλοχώρι	15.000.000

16	Εκσυγχρονισμός βιοτεχνίας ανακύκλωσης πλαστικών υλών για την παραγωγή ειδών συσκευασίας	ΛΕΓΓΑ Μαρία	Καλαμπάκα	15.500.000
17	Μετεγκατάσταση βιοτεχνίας παραγωγής πλαστικών υλών συσκευασίας από ανακύκλωση	ΚΑΡΑΛΗΣ - ΠΑΠΑΘΑΝΑΣΙΟΥ Γεώργιος	Βασιλική	52.458.980
18	Επέκταση - εκσυγχρονισμός μονάδας παραγωγής χαλικόφιλτρου γεωτρήσεων	ΕΜΜΑΝΟΥΗΛ Νικόλαος	Πετρωτό	15.000.000
19	Εκσυγχρονισμός μονάδας εμφιάλωσης νερού	Θ. ΑΔΑΜΟΣ & ΣΙΑ Ε.Ε.	Κλεινοβός	43.858.700
20	Εκσυγχρονισμός μονάδας παραγωγής γεωργικών παρελκομένων και εργαλείων	ΣΤΑΛ ΕΠΕ	Σπαθάδες	34.916.254
21	Εκσυγχρονισμός μονάδας παραγωγής γεωργικών παρελκομένων και εργαλείων	ΚΑΡΑΙΣΚΟΣ Δημήτριος	Βασιλική	30.000.000
22	Διοργάνωση έκθεσης των μεταποιητικών ΜΜΕ νομού Τρικάλων.	Εμπορικό & Βιομηχανικό Επιμελητήριο Τρικάλων	Τρίκαλα	14.000.000
ΜΕΤΡΟ 5. Αξιοποίηση επιτόπου και εμπορία της γεωργικής και δασοκομικής παραγωγής				908.774.704
1	Ίδρυση μονάδας παραγωγής τυροκομικών & γαλακτοκομικών προϊόντων	ΚΟΤΑΡΕΛΑΣ Κων/νος	Φαρκαδόνα	40.004.192
2	Εκσυγχρονισμός μονάδας παραγωγής τυροκομικών προϊόντων	ΤΕΛΛΙΟΣ Α. - ΝΤΑΓΚΟΥΝΑΚΗΣ Ν. Ο.Ε.	Γριζάνο	19.500.000
3	Εκσυγχρονισμός τυροκομείου	ΠΑΙΔΗΣ Θεόδωρος	Καλαμπάκα	30.000.000
4	Εκσυγχρονισμός μονάδας παραγωγής τυροκομικών και γαλακτοκομικών προϊόντων	ΚΑΛΤΣΟΥΔΑΣ Ι & Α Ο.Ε.		28.000.000
5	Εκσυγχρονισμός παραδοσιακού τυροκομείου	ΟΥΤΡΑΣ Δημήτριος	Θεόπετρα	59.950.000
6	Εκσυγχρονισμός τυροκομείου	ΒΛΑΧΟΓΙΑΝΝΗΣ & ΣΙΑ Ο.Ε.	Διάβα	47.000.000
7	Εκσυγχρονισμός αλευροβιομηχανίας	ΒΛΑΧΟΓΙΑΝΝΗ ΑΦΟΙ Α.Ε.	Διάβα	33.500.000
8	Ίδρυση Ξηραντήριου αραβόσπυρου	Ε.Α.Σ. ΚΑΛΑΜΠΑΚΑΣ	Καλαμπάκα	57.521.768
9	Ίδρυση Κέντρου διακίνησης γεωργικών εφοδίων και λιπασμάτων	Ε.Α.Σ. ΚΑΛΑΜΠΑΚΑΣ	Μύκκη Χασίων	40.000.000
10	Ίδρυση μονάδας τυποποίησης & συσκευασίας λαχανικών	ΓΕΩΡΓΟΛΟΠΟΥ-ΛΟΣ Ιωάννης	Ταξιάρχες	23.265.576
11	Ίδρυση διαλογητηρίου-συσκευαστηρίου φρούτων	ΚΩΣΤΑΚΗΣ Α & ΣΙΑ ΟΕ	Παλιμονά-στηρο	73.620.849
12	Εκσυγχρονισμός αιγοπροβατοτροφικής εκμετάλλευσης	ΚΟΤΤΗΣ Δ & Ν ΟΕ	Αγ. Νικόλαος	35.500.000
13	Εκσυγχρονισμός προβατοτροφικής εκμετάλλευσης	ΦΑΚΙΤΣΑΣ Αθανάσιος		20.750.000
14	Εκσυγχρονισμός πριστηρίου	ΑΔΑΜΟΣ Θεόδωρος	Στουρναρέικα	14.500.000

	Ξυλείας			
15	Εκσυγχρονισμός πριστηρίου Ξυλείας	ΜΠΟΥΤΣΙΟΣ Δημήτριος	Στουρναρέικα	9.967.633
16	Εκσυγχρονισμός πριστηρίου Ξυλείας	ΜΑΥΡΟΓΙΩΡΓΟΣ-ΦΙΛΙΟΣ-ΓΑΣΙΑΣ & ΣΙΑ ΟΕ	Καλαμπάκα	23.000.000
17	Εκσυγχρονισμός πιστοποιημένης μονάδας βιολογικής καλλιέργειας	ΧΡΙΣΤΟΔΟΥΛΟΥ Σωτήριος	Βροντερό	7.353.722
18	Οικοαγρόκτημα "ΦΑΡΚΟ". Παραγωγή, τυποποίηση, προώθηση τοπικών- παραδοσιακών προϊόντων	ΣΤΑΜΟΥ Δημήτριος	Φαρκαδόνα	34.400.000
19	Δημιουργία φάρμας τύπου οικοαγροκτήματος	ΠΑΛΛΑΝΤΖΑΣ Α & ΣΙΑ ΕΕ	Παλαιομονάστηρο	45.000.000
20	Δημιουργία μονάδας παραγωγής ποτών από φρούτα	ΤΣΙΛΙΛΗΣ Κ. Α.Ε	Ράφα	35.000.000
21	Εκσυγχρονισμός γυναικείας συνεταιριστικής μονάδας τυποποίησης και προώθησης τοπικής παραγωγής	Α.Γ.Σ. ΑΣΠΡΟΚΚΛΗΣΙΑΣ	Ασπροκκλησιά	3.677.204
22	Κατασκευή Ξυλόφουρνου μετά δικτύου διανομής στην ευρύτερη ορεινή ζώνη	ΤΣΟΥΜΠΕΚΟΣ Γεώργιος	Καλαμπάκα	29.435.799
23	Δημιουργία γυναικείας συνεταιριστικής μονάδας τυποποίησης και προώθησης τοπικής παραγωγής	Α.Γ.Σ. ΕΣΤΑΙΩΤΙΔΑΣ	Μεγαλοχώρι	10.000.000
24	Δημιουργία γυναικείας συνεταιριστικής μονάδας τυποποίησης και προώθησης τοπικής παραγωγής	Α.Γ.Σ. ΠΕΡΤΟΥΛΙΟΥ	Περτούλι	10.000.000
25	Κατασκευή Ξυλόφουρνου μετά δικτύου διανομής στην ορεινή ζώνη	ΣΚΟΥΜΗΣ Κων/νος	Πύλη	25.000.000
26	Κατασκευή Ξυλόφουρνου μετά δικτύου διανομής στην ορεινή ζώνη	ΑΓΓΕΛΗ Ευαγγελία	Ελάτη	25.000.000
27	Ίδρυση μονάδας τυποποίησης φυλλοχώματος και κοπριάς	ΧΡΥΣΟΜΑΛΛΟΥ Κλεοπάτρα	Βροντερό	15.418.000
28	Ίδρυση μονάδας εκτροφής αγριοχοίρων	ΒΑΣΙΛΕΙΟΥ Βαρβάρα	Κρύα Βρύση	19.252.944
29	Ίδρυση μονάδας εκτροφής λαγών	ΤΑΜΠΟΥΚΑΣ Ιωάννης	Σπαθάδες	14.698.746
30	Ανακατασκευή δημοτικής αγοράς Νέας Πύλης	Δήμος Πύλης	Πύλη	38.513.168
31	Ανακατασκευή δημοτικών σφαγέων Πύλης και μετατροπή τους σε δημοτικά καταστήματα	Δήμος Πύλης	Πύλη	13.661.340
32	Δημιουργία υποθρίου χώρου πώλησης τοπικών προϊόντων	Δήμος Αιθίων	Ελάτη	26.283.763
ΜΕΤΡΟ 6.	Διατήρηση & βελτίωση του περιβάλλοντος & του περιβάλλοντος χώρου.			322.892.458
1	α) Ανάδειξη χώρου "Αγ. Νικολάου συνοικισμού Βυτουμά β) Συντήρηση & ανάπλαση πλατείας "Παλαιός Βρύσης" συνοικισμού Αγ.	Δήμος Καλαμπάκας	Καλαμπάκα	8.910.000

Παρασκευής				
2	Διαμόρφωση χώρου Αγ. Τριάδας-Οιχαλίας	Δήμος Οιχαλίας	Οιχαλία	5.351.900
3	Διαμόρφωση-οργάνωση χώρων αναψυχής στην Περιφέρεια του Δήμου Χασίων	Δήμος Χασίων	Χάσια	5.673.212
4	Διαμόρφωση-οργάνωση χώρων αναψυχής	Δήμος Χασίων	Αγναντά	5.588.802
5	Ανάπλαση υπαίθριου χώρου θέση "Κουφορίτου" Αμαράντου	Δήμος Καστανιάς	Αμάραντος	2.360.000
6	Διαμόρφωση περιβάλλοντος χώρου-πλατείας & χώρου αναψυχής - Τουριστικό Περίπτερο	Δήμος Μαλακασίου	Κορυδαλλός	23.051.984
7	Διαμόρφωση-περίφραξη-διαρρύθμιση & δενδροφύτευση Κοινοτικής έκτασης	Δήμος Παλαιοκάστρου	Παλαιόπυργος	1.650.000
8	Διαμόρφωση & εξωραϊσμός του χώρου "Λειβάδι" Περτουλίου	Δήμος Αιθίων	Περτούλι	13.127.721
9	Ανάπλαση χώρου στη θέση "Μαγαύλα" Ριζώματος	Δήμος Παραληθαίων	Ριζώμα	3.716.082
10	Ανάπλαση χώρων ιστορικού ενδιαφέροντος & χώρων επισκέψεων	Δήμος Πύλης	Πύλη	16.691.170
11	Αποκατάσταση περιβάλλοντος χώρου Ι.Μ. Κοιμήσεως Θεοτόκου θέση "Ορφανός"	Δήμος Οιχαλίας	Οιχαλία	4.545.181
12	Δημιουργία οικολογικού - περιβαλλοντικού πάρκου	Δήμος Εσπαιώτιδος	Μεγαλοχώρι	32.567.972
13	Δημιουργία οικολογικού - περιβαλλοντικού πάρκου	Δήμος Οιχαλίας	Οιχαλία	47.010.000
14	Ειδική σήμανση αξιοθέατων και επισκέψιμων μνημείων	Δήμος Πύλης	Πύλη	3.475.100
15	Δημιουργία ορειβατικού μονοπατιού "Αθήγαιον"	Ορειβατικός & περιηγητικός όμιλος Πύλης	Πύλη	3.000.000
16	Επισκευή παραδοσιακού νερόμυλου Κοινότητας Αθαμανίας	Δήμος Αιθίων	Αθαμανία	8.024.573
17	Ανακαίνιση & αξιοποίηση παραδοσιακού νερόμυλου Κοινότητας Παλαιοχωρίου	Δήμος Κλεινοβού	Παλαιοχώρι	6.858.241
18	Συντήρηση-αναπαλαίωση νερόμυλου Καταφύτου	Εκκλησιαστικό Συμβούλιο Καταφύτου	Κατάφυτο	8.500.000
19	Συντήρηση-αναπαλαίωση νερόμυλου Παλαιοκαρυάς	Εκκλησιαστικό Συμβούλιο Παλαιοκαρυάς	Παλαιοκαρυά	10.500.000
20	Συντήρηση-αναπαλαίωση νερόμυλου Ροπωτού	Εκκλησιαστικό Συμβούλιο Ροπωτού	Ροπωτό	9.504.735
21	Δημιουργία στεγαστρων & φωλέων αγρίων ζώων	Α.Σ.Σ.Δ. ΚΑΤΟΥΝΑΣ	Κατούνα	2.000.000
22	α)Αποκατάσταση & ανάδειξη πλατείας Αγ. Αθανασίου β)Αποκατάσταση & ανάδειξη πλατείας Εθν. Αντίστασης	Δήμος Καλαμπάκας	Καλαμπάκα	11.748.391

γ) Αποκατάσταση & ανάδειξη
πλατείας Κορομιλίτσα

23	Διαμόρφωση-κατασκευή Κοινοτικής πλατείας	Δήμος Κλεινοβού	Κλεινός	7.360.000
24	Ανάπλαση-διαμόρφωση Κοινοτικής πλατείας & διαμόρφωση περιβάλλοντος χώρου Δημοτικού σχολείου Πύρρας	Δήμος Αιθίων	Πύρρα	8.680.000
25	Διαμόρφωση-Κατασκευή Κοινοτικής πλατείας	Δήμος Κλεινοβού	Κλεινός	2.360.000
26	Ανάπλαση υπαίθριου χώρου θέση "Πλατείες" Ελαφίου	Δήμος Καστανιάς	Ελάφι	2.360.000
27	Αποκατάσταση & συντήρηση Ιερού Ναού Παναγίας Ανθούσας	Διευρυμένη Κοινότητα Ασπροποτάμου	Ανθούσα	12.979.141
28	Αποκατάσταση & συντήρηση Υψώσεως Τιμίου Σταυρού Δολιανών Κρανιάς	Διευρυμένη Κοινότητα Ασπροποτάμου	Κρανιά	8.743.500
29	Αποκατάσταση & συντήρηση κωδωνοστασίου Καλλιρρόης- διαμόρφωση περιβάλλοντος χώρου	Διευρυμένη Κοινότητα Ασπροποτάμου	Καλλιρρόη	4.642.753
30	Ανάπλαση και ανάδειξη χώρου εξυπηρέτησης επισκεπτών Δήμου Πύλης	Δήμος Πύλης	Πύλη	23.912.000
31	Εφαρμογή συστήματος συλλογής και ανακύκλωσης απορριμάτων Δήμου Καλαμπάκας	Δήμος Καλαμπάκας	Καλαμπάκα	10.000.000
32	Εφαρμογή συστήματος συλλογής και ανακύκλωσης απορριμάτων Δήμου Πύλης	Δήμος Πύλης	Πύλη	8.000.000
Γ' ΔΙΑΚΡΑΤΙΚΗ ΣΥΝΕΡΓΑΣΙΑ				44.991.257
1	Ευρωπαϊκό Πρωτάθλημα Αγώνων Περιπέτειας	ΚΕΝΑΚΑΠ ΑΕ		44.991.257
ΣΥΝΟΛΙΚΟΣ ΠΡΟΫΠΟΛΟΓΙΣΜΟΣ				3.683.164.463

LEADER I

1. Μελέτη αναπτυξιακού προγράμματος Μετεώρων - Καστρακίου (ΤΑΠ).
2. Μελέτη διερεύνησης δυνατοτήτων ανάπτυξης εναλλακτικών μορφών τουρισμού και αξιοποίησης των προϊόντων της περιοχής Καλαμπάκας.
3. Εκπαίδευση (Καλαμπάκα)
 - Αγιογραφία
 - Κατεργασία ξύλου
 - Τουριστικό Management και Marketing
 - Διαχείριση ΜΜΕ.
4. Εκπαίδευση (Πύλη)
 - Μελισσοκομία
 - Βιολογική Γεωργία
 - Κατεργασία ξύλου
 - Αγροτουρισμός
 - Οικιακή Οικονομία.
5. Καταφύγιο Κόζιακα.
6. Σκι Περτουλίου.
7. Καθορισμός και Σήμανση Διεθνών Πεζοπορικών Μονοπατιών.
8. Σύστημα κρατήσεων δωματίων.
9. Γραφείο Κοινών Υπηρεσιών Τουρισμού.
10. Ντοκιμαντέρ.
11. Ενέργειες εκδηλώσεων και δημοσιότητας.

LEADER II

1. Δίκτυο Γεωγραφικών Συστημάτων Πληροφοριών (GIS)
2. Τοπικά σύμφωνα ποιότητας - διασφάλιση ποιότητας στις ξενοδοχειακές και επισιτιστικές επιχειρήσεις.
3. Νέες τεχνικές και καλλιέργειες - νέες οργανωτικές δομές στον αγροτικό χώρο.
4. Κατάρτιση γυναικών για τη παραγωγή και προώθηση τοπικών προϊόντων.
5. Κατάρτιση στην αξιοποίηση δασικού πλούτου - ποιοτική αναβάθμιση στρογγυλής ξυλείας.
6. Μελέτη τουριστικής αξιοποίησης της νέας τεχνητής λίμνης της Μεσσαχώρας.
7. Παραγωγή ντοκιμαντέρ για το θεσσαλικό σιδηρόδρομο.
8. Διακρατική Συνεργασία: Ευρωπαϊκό Πρωτάθλημα Αγώνων Περιπέτειας.

ΕΠΠΕΡ

1. Σχεδιασμός και Χωροθέτηση Δράσεων - Μελέτες εφαρμογής - Σύνταξη τευχών δημοπράτησης, ημερομηνία.
2. Ενημέρωση - Πληροφόρηση και ευαισθητοποίηση του κοινού, των φορέων και των υπηρεσιών.
3. Διοργάνωση επιμορφωτικών ημερίδων, διαλέξεων, συνεδρίων.
4. Έκδοση ειδικού έντυπου υλικού για την ενημέρωση και ευαισθητοποίηση της τοπικής κοινωνίας και φορέων.

YOUTHSTART

1. Δημιουργία πρότυπου συστήματος κατάρτισης και πιστοποίησης επαγγελματικών προσόντων (ΠΑΝ)

- α) οδηγοί ποταμού
- β) συνοδοί μέσω βουνού
- γ) εμπυχωτές υπαίθριων δραστηριοτήτων
- δ) εκπαιδευτές αιωροπτερισμού

2. Ανάπτυξη εκπαιδευτικών εργαλείων για υπευθύνους εναλλακτικών μορφών τουρισμού (ΠΑΝ)

- α) οδηγοί ποταμού
- β) συνοδοί μέσω βουνού
- γ) εμπυχωτές υπαίθριων δραστηριοτήτων
- δ) εκπαιδευτές αιωροπτερισμού

Εκδόσεις

- **Τουριστικός οδηγός "Πίνδος - Μετέωρα - Αχελώος - Χάσια"**
Ελληνική έκδοση
Αγγλική έκδοση
- **Video**
Pindos-crossing 2000
Pindos-crossing 2001
Το πρόγραμμα LEADER I Καλαμπάκας - Πύλης
Οδοιπορικό "ΜΕΤΕΩΡΑ-ΠΙΝΔΟΣ"
- **Χάρτες**
Το μονοπάτι του Κόζιακα
Χάρτης περιοχής Κόζιακα
Πίνδος-Μετέωρα-Χάσια-Αχελώος
Pindos-Meteora-Chassia-Acheloos
- **Εγχειρίδιο προγράμματος Leonardo Da Vinci**
Επιχειρησιακός οδηγός για οικοξεναγούς
Συνοδός μέσω βουνού
Εμπυχωτής υπαίθριων δραστηριοτήτων
Οικοτουρισμός
Οδηγός ποταμού
- **Σειρά τουριστικών καρτών, έκδοση 1996 - Περιφερειακές εκδόσεις Έλλα**
- **Ειδικά έντυπα προβολής της περιοχής με τίτλο "Μια ξεχωριστή εμπειρία", έκδοση 1996 - Εκδόσεις Έλλα (Ελληνικά & Αγγλικά)**
- **Ενημερωτικό φυλλάδιο στα πλαίσια του προγράμματος Ασπροποτάμου - Κόζιακα (ΕΠΠΕΡ), Έκδοση 1999**
- **Φάκελος παρουσίασης των ειδικών περιβαλλοντικών χαρακτηριστικών των περιοχών Ασπροποτάμου - Κόζιακα**

Εκδηλώσεις

1. Πανευρωπαϊκό σεμινάριο για την Διαχείριση της Κοινοτικής Πρωτοβουλίας Leader I, στην Καλαμπάκα από 2-6/6/1993 .
2. Παρουσίαση-Ενημέρωση προγράμματος Leader I στην Καλαμπάκα Απρίλιος 1994.
3. "Τοπικό Αναπτυξιακό Πρόγραμμα Μετεώρων - Καστρακίου" (Α' Φάση), HOTEL Διβάνη στις 7-4-1994, ημέρα Πέμπτη και ώρα 18:00,
4. Εκδήλωση ενημέρωσης του ΚΕΝ.Α.ΚΑΠ Α.Ε. για τη πορεία του LEADER, στο HOTEL Διβάνη στις 4-5-1994, ημέρα Τετάρτη και ώρα 18:30,
5. Ενημερωτική εκδήλωση του ΚΕΝ.Α.ΚΑΠ Α.Ε. για το LEADERII, στο Εργατικό Κέντρο, στις 22-8-1994, ημέρα Δευτέρα και ώρα 18:00,
6. "Τοπικό Αναπτυξιακό Πρόγραμμα Μετεώρων - Καστρακίου" (Β' Φάση), στο HOTEL EDELWEISS, στις 8-3-1995,
7. Τρεις (3) ενημερωτικές εκδηλώσεις για το πρόγραμμα LEADER II, στην Καλαμπάκα στις 27-1-1997, στη Πύλη στις 28-1-1997 και στη Φαρκαδόνα στις 29-1-1997.
8. Ημερίδα στα πλαίσια της κοινοτικής πρωτοβουλίας "ΑΠΑΣΧΟΛΗΣΗ" - άξονας "YOUTHSTART" πρόγραμμα "ΠΑΝ" στην Καλαμπάκα στις 26/6/1998.
9. Ημερίδα στα πλαίσια του ΕΠΠΕΡ με θέμα "Προστασία και Διαχείριση Ορεινών Οικοσυστημάτων Ασπροποτάμου - Κόζακα" στο Χαλίκι στις 7-8-1998,
10. Ημερίδα στα πλαίσια του ΕΠΠΕΡ με θέμα "Προστασία και Διαχείριση Ορεινών Οικοσυστημάτων Ασπροποτάμου - Κόζακα" στο Περτούλι Τρικάλων στις 8-8-1998
11. Ενημερωτική εκδήλωση στα πλαίσια του "Δικτύου" (Πιλοτικού Προγράμματος Πληροφόρησης-Υποστήριξης του αγροτικού πληθυσμού της Θεσσαλίας) με θέμα "Συλλογικές - Διεπαγγελματικές Οργανώσεις στον τομέα του βαμβακιού, Πρόγραμμα LEADER +" στην Φαρκαδόνα στις 7/12/1999
12. Ενημερωτική εκδήλωση στα πλαίσια του "Δικτύου" με θέμα "Συλλογικές - Διεπαγγελματικές Οργανώσεις στον τομέα της αιγοπροβατοτροφίας, Πρόγραμμα LEADER +" στην Ασπροκκλησιά, στο Δήμο Χασίων, στις 8/12/1999
13. Ενημερωτική εκδήλωση στα πλαίσια του "Δικτύου" με θέμα "Συλλογικές - Διεπαγγελματικές Οργανώσεις στον τομέα του βαμβακιού και νωπών φρουτολαχανικών, Πρόγραμμα LEADER +" στη Λυγαριά, στο Δήμο Γόμφων, στις 14/12/99
14. Ενημερωτική εκδήλωση στα πλαίσια του "Δικτύου" με θέμα "Συλλογικές - Διεπαγγελματικές Οργανώσεις στον τομέα του βαμβακιού, Πρόγραμμα LEADER +" στην Οιχαλία στις 16/12/99
15. Ενημερωτική εκδήλωση στα πλαίσια του "Δικτύου" με θέμα "Συλλογικές - Διεπαγγελματικές Οργανώσεις στον τομέα της αιγοπροβατοτροφίας, Πρόγραμμα LEADER +" στο Φωτεινό, στον Δήμο Τυμφαίων, στις 17/12/99
16. Ενημερωτική εκδήλωση στα πλαίσια του "Δικτύου" με θέμα "Συλλογικές - Διεπαγγελματικές Οργανώσεις στον τομέα του βαμβακιού, Πρόγραμμα LEADER +" στο Μεγαλοχώρι, στο Δήμο Εστιαιώτιδας, στις 21/12/99
17. Ενημερωτική εκδήλωση στα πλαίσια του "Δικτύου" με θέμα "Συλλογικές - Διεπαγγελματικές Οργανώσεις στον τομέα του βαμβακιού, Πρόγραμμα LEADER +" στο Κεφαλόβρυσο, στο Δήμο Φαλώρειας, στις 29/12/1999
18. Ενημερωτική εκδήλωση στα πλαίσια του "Δικτύου" με θέμα "Συλλογικές - Διεπαγγελματικές Οργανώσεις στον τομέα της αιγοπροβατοτροφίας, Πρόγραμμα LEADER +" στη θέση Κουκοράβα, στο Δήμο Κλεινού, στις 4/1/2000
19. Ενημερωτική εκδήλωση στα πλαίσια του "Δικτύου" με θέμα "Συλλογικές - Διεπαγγελματικές Οργανώσεις στον τομέα της αιγοπροβατοτροφίας και του καλαμποκιού, Πρόγραμμα LEADER +" στο Πρίνος, στο Δήμο Κόζακα στις 5/1/2000
20. Ενημερωτική εκδήλωση στα πλαίσια του "Δικτύου" με θέμα "Συλλογικές - Διεπαγγελματικές Οργανώσεις στον τομέα της αιγοπροβατοτροφίας, Πρόγραμμα LEADER +" στην Πύλη στις 8/1/2000
21. Ενημερωτική εκδήλωση στα πλαίσια του "Δικτύου" με θέμα "Συλλογικές - Διεπαγγελματικές Οργανώσεις στον τομέα του βαμβακιού, Πρόγραμμα LEADER +" στα Μεγ. Καλύβια στις 10/1/2000
22. Ενημερωτική εκδήλωση στα πλαίσια του "Δικτύου" με θέμα "Αγροτουρισμός - Τοπικό Σύμφωνο Ποιότητας, Πρόγραμμα LEADER+" στην Καλαμπάκα στις 11/1/2000
23. Ενημερωτική εκδήλωση στα πλαίσια του "Δικτύου" με θέμα "Συλλογικές - Διεπαγγελματικές Οργανώσεις στον τομέα του καπνού και του λαδιού, Πρόγραμμα LEADER +" στο Ρίζωμα, στο Δήμο Παραληθαίων στις 11/1/2000
24. Ενημερωτική εκδήλωση στα πλαίσια του "Δικτύου" με θέμα "Συλλογικές - Διεπαγγελματικές Οργανώσεις στον τομέα της αιγοπροβατοτροφίας, του καπνού και του βαμβακιού, Πρόγραμμα LEADER +" στον Παλαιόπυργο, στο Δήμο Παλαιακάστρου, στις 12/1/2000

25. Ενημερωτική εκδήλωση στα πλαίσια του "Δικτύου" με θέμα "Αγροτουρισμός - Τοπικό Σύμφωνο Ποιότητας, Πρόγραμμα LEADER +" στην Ελάτη, στο Δήμο Αιθίων, στις 13/1/2000
26. Ενημερωτική εκδήλωση στα πλαίσια του "Δικτύου" με θέμα "Συλλογικές - Διεπαγγελματικές Οργανώσεις στον τομέα του βαμβακιού και του καπνού, Πρόγραμμα LEADER +" στη Βασιλική στις 13/1/2000
27. Ενημερωτική εκδήλωση στα πλαίσια του "Δικτύου" με θέμα "Συλλογικές - Διεπαγγελματικές Οργανώσεις στον τομέα της χοιροτροφίας, Πρόγραμμα LEADER +" στη Φήκη, στο Δήμο Πιαλείων, στις 14/1/2000
28. Ενημερωτική εκδήλωση στα πλαίσια του "Δικτύου" με θέμα "Συλλογικές - Διεπαγγελματικές Οργανώσεις στον τομέα του βαμβακιού και των νωπών φρουτολαχανικών, Πρόγραμμα LEADER +" στους Ταξιάρχες, στο Δήμο Πελινναίων, στις 17/1/2000
29. Ενημερωτική εκδήλωση στα πλαίσια του "Δικτύου" με θέμα "Συλλογικές - Διεπαγγελματικές Οργανώσεις στον τομέα της αιγοπροβατοτροφίας, Πρόγραμμα LEADER +" στο Στουρναρέϊκα, στο Δήμο Πινδαίων, στις 18/1/2000
30. Ημερίδα στα πλαίσια του ΕΠΠΕΡ με θέμα "Περιβάλλον - Τοπικές κοινωνίες και Περιβαλλοντική εκπαίδευση" στη Πύλη στις 3-3-2000.
31. Σύγκληση αντιπροσωπευτικής διεπαγγελματικής σύσκεψης, στα πλαίσια του "Δικτύου", με τη συμμετοχή εκπροσώπων του Δημοσίου και του Ιδιωτικού τομέα, κοινωνικών φορέων καθώς και όλων των εμπλεκόμενων στην παραγωγή, μεταποίηση και εμπορεία του βοείου κρέατος στην Περιφέρεια Θεσσαλίας στις 12/5/2000
32. Ημερίδα στα πλαίσια του "Δικτύου" με θέμα "Θεσσαλικό Βόειο Κρέας" στην Καλαμπάκα στις 29-5-2000
33. Ενημερωτική εκδήλωση στα πλαίσια του "Δικτύου" με θέμα "Δημιουργία πιλοτικής συλλογικής οργάνωσης παραγωγών βοοειδών ελευθέρως βοσκής με σκοπό την πιστοποίηση και σήμανση θεσσαλικού βοείου κρέατος ποιότητας " στο Διάσελλο, στο Δήμο Φαρκαδόνας, στις 25/8/2000
34. Ενημερωτική εκδήλωση στα πλαίσια του "Δικτύου" με θέμα "Δημιουργία πιλοτικής συλλογικής οργάνωσης παραγωγών βοοειδών ελευθέρως βοσκής με σκοπό την πιστοποίηση και σήμανση θεσσαλικού βοείου κρέατος ποιότητας " στην Ανάβρα, στο Ν. Μαγνησίας, στις 5/9/2000
35. Ενημερωτική εκδήλωση στα πλαίσια του "Δικτύου" με θέμα "Δημιουργία πιλοτικής συλλογικής οργάνωσης παραγωγών βοοειδών ελευθέρως βοσκής με σκοπό την πιστοποίηση και σήμανση θεσσαλικού βοείου κρέατος ποιότητας" στο Μεγ. Ελευθεροχώρι, στο Ν. Λάρισας, στις 7/9/2000
36. Ενημερωτική εκδήλωση στα πλαίσια του "Δικτύου" με θέμα "Δημιουργία πιλοτικής συλλογικής οργάνωσης παραγωγών βοοειδών ελευθέρως βοσκής με σκοπό την πιστοποίηση και σήμανση θεσσαλικού βοείου κρέατος ποιότητας" στην Καλαμπάκα στις 29/9/2000
37. Ενημερωτική εκδήλωση στα πλαίσια του "Δικτύου" με θέμα "Δημιουργία πιλοτικής συλλογικής οργάνωσης παραγωγών βοοειδών ελευθέρως βοσκής με σκοπό την πιστοποίηση και σήμανση θεσσαλικού βοείου κρέατος ποιότητας " στο Νεραϊδοχώρι, στο Δήμο Αιθίων, στις 5/10/2000
38. Συνδιοργάνωση με το ΚΕΓΥ (Κέντρο Γυναικών Υπαίθρου) του 3μερου Δ' Πανελληνίου Συνεδρίου Γυναικών της Υπαίθρου στην Καλαμπάκα στις 19-22/10/2000.
39. Ημερίδα με θέμα "Απολογισμός - Αξιολόγηση του προγράμματος Leader II, Καλαμπάκα, Πύλης Φαρκαδόνας, Οιχαλίας" στη Καλαμπάκα (Ξενοδοχείο Διβάνη) στις 2-12-2000
40. Διήμερο Συνέδριο με θέμα "Ορεινοί και Ημιορεινοί όγκοι του Ν. Τρικάλων στο Γ' ΚΠΣ" στο Περούλι Τρικάλων, στις 12 και 13-1-2001 (Αρχοντικό Χατζηγάκη)
41. Εκδήλωση με τίτλο "Money show" στα Τρίκαλα (Ξενοδοχείο Διβάνη) στις 16-3-2001 με παρουσίαση των ακόλουθων προγραμμάτων του Γ'ΚΠΣ:
42. α) Η νέα κοινοτική πρωτοβουλία για την αγροτική ανάπτυξη Leader plus 2000-2006
β) Γ' ΠΕΠ Θεσσαλίας 2000-2006 (όξονα αγροτικής ανάπτυξης)
γ) Μελέτη Ολοκληρωμένου Προγράμματος Αγροτικής Ανάπτυξης του Ανατολικού Τμήματος του Ν. Τρικάλων.
43. δ) Ανθρώπινοι πόροι - Απασχόληση - Κατάρτιση στις αγροτικές περιοχές
44. Ενημερωτική εκδήλωση με θέμα "Συλλογικές Οργανώσεις - Πρότυπο παραγωγής βοείου κρέατος ποιότητας" στη Φαρκαδόνα στις 20/3/2001
45. Εκδήλωση παρουσίασης του "Γεωγραφικού Συστήματος Πληροφορικής - GIS του Ν. Τρικάλων" στην αίθουσα του Πνευματικού Κέντρου του Δήμου Τρικκαίων στις 22-3-2001
46. Ενημερωτική εκδήλωση με θέμα "Εφαρμογή Συστήματος Ολοκληρωμένης Διαχείρισης Παραγωγής στα μήλα" στη Φάρμα Καλαμπάκας στις 26/4/2001
47. Ημερίδα με θέμα "Προοπτικές αγροτικής ανάπτυξης της ευρύτερης περιοχής της

Στουρναρέϊκα στις 28-4-2001.

48. Ενημερωτική εκδήλωση με θέμα "Βιολογική Μελισσοκομία" στη Πύλη στις 17/5/2001
49. Ενημερωτική εκδήλωση με θέμα "Παραγωγή ποιοτικού λαδιού" στο Ρίζωμα, στο Δήμο Παραληθαίων, στις 5/6/2001
50. Ενημερωτική εκδήλωση με θέμα "Παραγωγή ποιοτικών προϊόντων - Πιπεριά" στην Οιχαλία στις 6/6/2001
51. Ενημερωτική εκδήλωση με θέμα "Διασφάλιση της ποιότητας του αιγοπρόβειου κρέατος - γάλακτος, νέες οργανωτικές μορφές" στο Μύκανη, στο Δήμο Χασίων στις 7/6/2001
52. Ενημερωτική εκδήλωση με θέμα "Διασφάλιση της ποιότητας του χοιρινού κρέατος" στη Φιλύρα, στο Δήμο Πιαλείων στις 20/6/2001
53. Ενημερωτική εκδήλωση με θέμα "Διασφάλιση της ποιότητας του αιγοπρόβειου κρέατος - γάλακτος, νέες οργανωτικές μορφές" στη θέση Κουκουράβα, στο Δήμο Κλεινού, στις 21/6/2001
54. Ενημερωτική εκδήλωση με θέμα "Παραγωγή ποιοτικών προϊόντων - Πιπεριά" στην Κρήνη, στο Δήμο Οιχαλίας, στις 10/7/2001
55. Ενημερωτική εκδήλωση στα πλαίσια του 3^{ου} ΚΠΣ που αφορούσε το επιχειρησιακό πρόγραμμα ΑΝΤΑΓΩΝΙΣΤΙΚΟΤΗΤΑ του Υπ. Ανάπτυξης με θέμα τον "Ποιοτικό εκσυγχρονισμό μικρών καταλυμάτων", στην Καλαμπάκα 20/7/2001 και στην Ελάτη στις 23/7/2001.
56. Ημερίδα-Σεμινάριο στα πλαίσια του προγράμματος "Εφαρμογή Συστήματος Συλλογής και Ανακύκλωσης Απορριμμάτων στο Δήμο Πύλης", στο Ξενοδοχείο "ΠΥΛΗ", στις 29-10-2001

Κοινοτική πρωτοβουλία LEADER I

ΧΡΗΜΑΤΟΔΟΤΙΚΟΣ ΠΙΝΑΚΑΣ

Α/Α Δραστηριότητα	Δικαιούχος	Περιοχή	Συνολικό Κόστος
Μέτρο 1. ΤΕΧΝΙΚΗ ΣΤΗΡΙΞΗ			79.682.203
1	Μελέτη αναπτυξιακού προγραμματισμού Μετεώρων-Καστρακίου	ΚΕΝΑΚΑΠ ΑΕ	27.200.000
2	Μελέτες Διάγνωσης μικροπεριφερειών (μικρά ΤΑΠ)	Α.Σ. Ορεινής Καλ/κας	2.000.000
3	Ειδική θεματική Μελέτη Τηλεδιερεύνησης ορεινής ζώνης	Α.Π.Θ. Τμήμα Γεωτεχνικής Μηχανικής	31.250.000
4	Μελέτη διερεύνησης δυνατοτήτων ανάπτυξης εναλλακτικών μορφών τουρισμού και αξιοποίησης των προϊόντων της περιοχής Καλαμπάκας	ΚΕΝΑΚΑΠ Α.Ε.	12.500.000
5	Αμοιβές εξωτερικών συμβούλων έως 20/4/1993	ΚΕΝΑΚΑΠ Α.Ε.	6.732.203
Μέτρο 2. ΕΠΑΓΓΕΛΜΑΤΙΚΗ ΚΑΤΑΡΤΙΣΗ			63.334.000
1	Αγιογραφία	ΚΕΝΑΚΑΠ Α.Ε.	7.300.000
2	Κατεργασία Ξύλου	ΚΕΝΑΚΑΠ Α.Ε.	7.300.000
3	Management και Marketing	ΚΕΝΑΚΑΠ Α.Ε.	7.300.000
4	Διαχείριση ΜΜΕ	ΚΕΝΑΚΑΠ Α.Ε.	7.300.000
5	Μελισσοκομία	ΚΕΝΑΚΑΠ Α.Ε.	7.186.000
6	Βιολογική Γεωργία	ΚΕΝΑΚΑΠ Α.Ε.	7.186.000
7	Κατεργασία Ξύλου	ΚΕΝΑΚΑΠ Α.Ε.	7.186.000
8	Αγροτουρισμός Οικιακή Οικονομία	ΚΕΝΑΚΑΠ Α.Ε. ΚΕΝΑΚΑΠ Α.Ε.	7.186.000 5.390.000
Μέτρο 3. ΑΓΡΟΤΙΚΟΣ ΤΟΥΡΙΣΜΟΣ			1.317.774.629
3.1 Κατασκευή, αποπεράτωση & εξοπλισμός καταλυμάτων			571.818.821
1	Λέγκα Χρυσούλα	Καλαμπάκα	59.165.000
2	Αρσενίου Κων/νος	Καλαμπάκα	66.000.000
3	Καϊκη - Τσιόμη Θεοδώρα	Καλαμπάκα	46.665.000
4	Μησάρης Αριστείδης	Καλαμπάκα	42.000.000
5	Νάκης Αθανάσιος	Καλαμπάκα	38.950.000
6	Αφοι Χ. Σπανιά Ο.Ε.	Καλαμπάκα	22.787.339
7	Παπααναγιώτου Σωτηρία	Πύλη	25.271.482
8	Μανάκος Μιχαήλ	Καλαμπάκα	73.330.000
9	Κοινότητα Αμράντου	Καλαμπάκα	47.000.000
10	Κοινότητα Γαρδικίου	Καλαμπάκα	20.000.000
11	Κοινότητα Χαλικίου	Καλαμπάκα	39.000.000
12	Κοινότητα Κακοπλευρίου	Καλαμπάκα	61.650.000
13	Ζουζούλα Δήμητρα	Καλαμπάκα	30.000.000
3.2 Αναρριχητικό κέντρο			7.300.000
1	Δήμος Καλαμπάκας	Καλαμπάκα	7.300.000
3.3 Ορειβατικά καταφύγια			46.400.000
1	Καταφύγιο Τριγκιάς	Ορειβατική Λέσχη Καλαμπάκας	7.500.000
2	Καταφύγιο Κόζακα	ΚΕΝΑΚΑΠ Α.Ε.	38.900.000
3.4 Σκι Περτουλίου			27.450.000
1		ΚΕΝΑΚΑΠ Α.Ε.	27.450.000
3.5 Καθορισμός και σήμανση Διεθνών Πεζοπορικών Μονοπατιών			22.550.000
1		ΚΕΝΑΚΑΠ Α.Ε.	22.550.000
3.6 Κέντρο Ανεμοπτερισμού			23.495.000
1	Πίστα περιοχής Μετεώρων	Δήμος Καλαμπάκας	23.495.000
3.7 Κατασκηνώσεις. Βελτίωση κατασκηνωτικού κέντρου Ελτσα-Αμόραντος			17.000.000

1		Κοινότητα Αμαράντου	Καλαμπάκα	17.000.000
	3.8 Χώροι Αθλοπαιδιών			65.978.027
1		Κοινότητα Αγιοφύλλου	Καλαμπάκα	2.360.000
2		Κοινότητα Διάβας	Καλαμπάκα	2.357.640
3		Κοινότητα Αύρας	Καλαμπάκα	2.348.476
4		Κοινότητα Κλεινού	Καλαμπάκα	2.360.000
5		Κοινότητα Αχλαδέας	Καλαμπάκα	3.540.000
6		Κοινότητα Αγναντιάς	Καλαμπάκα	2.360.000
7		Κοινότητα Αγίου Προκοπίου	Πύλη	700.000
8		Κοινότητα Καλογήρων	Πύλη	636.020
9		Κοινότητα Παλαιομονάστηρου	Πύλη	1.000.000
10		Κοινότητα Ροπωτού	Πύλη	1.656.720
11		Κοινότητα Στουρναρέικων	Πύλη	700.000
12		Κοινότητα Κοτρωνίου	Πύλη	1.500.000
13		Κοινότητα Κρύας Βρύσης	Καλαμπάκα	1.500.000
14		Κοινότητα Οξόνειας	Καλαμπάκα	986.572
15		Κοινότητα Πετροχωρίου	Πύλη	1.086.320
16		Κοινότητα Φιλύρας	Πύλη	1.400.000
17		Κοινότητα Φιλύρας	Πύλη	3.000.000
18		Δήμος Καλαμπάκας	Καλαμπάκα	1.061.000
19		Δήμος Καλαμπάκας	Καλαμπάκα	2.419.000
20		Δήμος Καλαμπάκας	Καλαμπάκα	3.000.000
21		Δήμος Πύλης	Πύλη	19.109.319
22		Συνεταιρισμός Κατούνας	Πύλη	8.250.000
23		Σύνδεσμος Συνιδιοκτητών Κορομηλιάς	Καλαμπάκα	1.146.960
24		Μητρόπολη Σταγών & Μετεώρων	Καλαμπάκα	1.500.000
	3.9 Υπαίθριο Θέατρο Καλαμπάκας			36.450.000
1		Δήμος Καλαμπάκας	Καλαμπάκα, 0432-22421	36.450.000
	3.10 Σύστημα κρατήσεων δωματίων			26.050.000
1		ΚΕΝΑΚΑΠ Α.Ε.		26.050.000
	3.11 Γραφείο Κοινών Υπηρεσιών Τουρισμού			49.000.000
1		ΚΕΝΑΚΑΠ Α.Ε.		49.000.000
	3.12 Κατασκευές Ξενώνων / Ξενοδοχείων περιοχής Πύλης			160.000.000
1		Πύλη Α.Ε.	Πύλη	115.000.000
2		Ζαμπάκας Νικόλαος	Πύλη	45.000.000
	3.13 Κατασκευή ενοικιαζομένων δωματίων περιοχής Πύλης			86.110.071
1		Μπαμπανόρας Ι. & Ευαγγελία	Πύλη	19.997.865
2		Ρομπιές Χρήστος	Πύλη	24.000.000
3		Τσιγκαρίδας Κ. & Χαρίκλεια	Πύλη	19.900.000
4		Ζάμπρας Κων/νος	Πύλη	8.000.000
5		Λιόγκα Πολυξένη	Πύλη	14.212.206
	3.14 Αποκατάσταση συντήρηση μοναστηριών και εκκλησιών			69.381.530
1		Ι.Μ. Αγίου Βησσαρίωνος	Πύλη	12.981.530
2		Ι.Μ. Γκούρας	Πύλη	11.500.000
3		Ι.Μ. Αγίας Κυριακής	Πύλη	4.000.000
4		Ι.Μ. Αγίου Γεωργίου	Πύλη	14.900.000
5		Ι.Μ. Πόρτα Παναγιά	Πύλη	26.000.000
	3.15 Αποκατάσταση συντήρηση τοξοειδών γεφυρών			26.053.180
1		Δήμος Πύλης	Πύλη	21.658.409
2		Κοιν. Παλαιοκαρυάς	Πύλη	2.444.771
3		Κοιν. Ελληνικών		1.950.000

	3.16 Δρόμος προσπέλασης Πύλης-Ι. Μονής Γκούρας		12.500.000
1	I.M. Γκούρας	Πύλη	12.500.000
	3.17 Αναπαλαίωση & εκσ/σμός παλαιού Μύλου Κοιν. Ροπωτού		3.998.000
1	Κοιν. Ροπωτού	Πύλη	3.998.000
	3.18. Κέντρα Ορεινών Αθλητικών Δραστηριοτήτων		66.240.000
1	Μησοιάρης Αριστείδης	Καλαμπάκα, 0432-23797	20.000.000
2	Μαγγιώση Κων/να	Πύλη, 0434- 91283	30.000.000
3	Χονδρός Χρήστος	Πύλη	1.315.090
4	Μπρίζης Θ. Οικονόμου	Πύλη	5.611.264
5	N. Ο.Ε		
	Λιάκος Κων/νος	Καλαμπάκα	9.313.646
	Μέτρο 4. ΜΙΚΡΕΣ ΕΠΙΧΕΙΡΗΣΕΙΣ		620.827.265
	4.1 Αγιογραφία & λαϊκή τέχνη		135.090.000
1	Ζήνδρος Κ. & Ν Ο.Ε.	Καλαμπάκα	55.000.000
2	Ζερβόπουλος Δημήτριος	Καλαμπάκα	33.000.000
3	Κογιάννης Γεώργιος	Καλαμπάκα	3.000.000
4	Γκουλιώνης Ευθύμιος	Καλαμπάκα	13.000.000
5	Παπάντος Θεμιστοκλής	Καλαμπάκα	3.960.000
6	Μπάρδας Νικόλαος	Καλαμπάκα	3.130.000
7	Μαλατράς Θεόδωρος	Καλαμπάκα	5.400.000
8	Μαντζάρα Μαρία	Καλαμπάκα	9.000.000
9	Λιάκος Χρήστος	Καλαμπάκα	5.000.000
10	Ζυγολάνης Χρήστος	Καλαμπάκα	4.600.000
	4.2 Εμφιάλωση Νερού		72.100.000
1	Θ. Αδάμος-Δ. Ψύρρας- Α. Ρούσσος Ο.Ε.	Καλαμπάκα	72.100.000
	4.3 Άλλες Μεταποιητικές Μονάδες		278.978.520
1	Βλαχογιάννης Χρήστος & Σια Ο.Ε.	Καλαμπάκα	13.059.000
2	Ούρδος Κων/νος	Καλαμπάκα	34.500.000
3	Αλμπάνης Εμμανουήλ	Καλαμπάκα	14.500.000
4	Κυριάζος Βασίλειος	Καλαμπάκα	7.700.000
5	Κοτσιλιάνος Κων/νος	Καλαμπάκα	5.200.000
6	Φάλλας Σταμούλης	Καλαμπάκα	3.000.000
7	Ζέρβας Αθανάσιος	Καλαμπάκα	13.097.620
8	Μπαλατσού Ελένη	Καλαμπάκα	7.000.000
9	Ενωση Δασικών Συν/ων Καλαμπάκας	Καλαμπάκα	19.500.000
10	Χολέβας Κων/νος	Καλαμπάκα	10.000.000
11	Δρούγκος Μιχαήλ	Καλαμπάκα	36.000.000
12	Κολτσιίδα Μαρία	Πύλη	19.000.000
13	Βλάχος Στέφανος	Καλαμπάκα	16.500.000
14	Ενωση Αγροτικών Συν/ν Καλαμπάκας	Καλαμπάκα	14.600.000
15	Μουλάς Επαμεινώνδας	Καλαμπάκα	3.500.000
16	Στεφόπουλος Αθανάσιος	Καλαμπάκα	7.500.000
17	Κονταγιάννης Ευάγγελος	Καλαμπάκα	11.000.000
18	Απόχας Ευάγγελος	Καλαμπάκα	10.000.000
19	Ρόμπος Δημήτριος	Καλαμπάκα	5.866.900
20	Τσόλας Χρήστος	Πύλη	12.000.000
21	Λαμπρογιώργος Κων/νος	Πύλη	3.575.000
22	Τζάνης Βασίλειος	Πύλη	2.980.000
23	Κράβαρη Ευαγγελία	Πύλη	3.500.000
24	Κουβέλης Χ.-Τσιώλης Ν.	Πύλη	5.000.000
	Παπαχρήστου	Πύλη	

25	Γιαννούλα		400.000
	4.4 ΞΥΛΟΥΡΓΕΙΑ. Ανάπτυξη και εκσυγχρονισμός		88.922.000
1	N. Δρισπιλιάρης & Σια Ο.Ε.	Καλαμπάκα	13.000.000
2	Παπαγεωργίου Γεώργιος	Καλαμπάκα	6.500.000
3	Αλμπάνης Κλέαρχος & Σια Ο.Ε.	Καλαμπάκα	6.800.000
4	Πασμάκης Δημήτριος	Καλαμπάκα	7.400.000
5	Σκονδριάνης Γεώργιος	Καλαμπάκα	6.312.000
6	Κυρήσης Παναγιώτης	Καλαμπάκα	7.300.000
7	Θεοχάρης Κων/νος	Καλαμπάκα	9.400.000
8	Φούσις Βασίλειος	Καλαμπάκα	12.150.000
9	Δούλης Δημήτριος	Καλαμπάκα	6.400.000
10	Γρίβας Κων/νος	Καλαμπάκα	6.810.000
11	Ούτος Ιωάννης	Καλαμπάκα	6.850.000
	4.5 ΜΙΚΡΕΣ ΕΝΙΣΧΥΣΕΙΣ. Μικρά προγράμματα ανάπτυξης & εκσυγχ/σμού μικρών επιχειρήσεων ειδών κατανάλωσης και παροχής υπηρεσιών		45.736.745
1	Μηρίζης-Οικονόμου Ο.Ε.	Πύλη	3.300.000
2	Παπαδόπουλος Αναστ.	Καλαμπάκα	2.100.000
3	Δημητρίου Ηλίας	Καλαμπάκα	913.000
4	Μπέντας Χρήστος	Καλαμπάκα	807.000
5	Τρέλλης Κων/νος	Καλαμπάκα	1.400.000
6	Λαμπρογιώργος Σωτήριος	Καλαμπάκα	740.000
7	Γουγουλάκης Κων/νος	Καλαμπάκα	1.232.375
8	Θεοδωρόπουλος Αθανάσιος	Καλαμπάκα	730.000
9	Κωστής Γεώργιος	Καλαμπάκα	880.000
10	Σ. Καλοστύπης-Σ. Κακαβίτσας Ο.Ε.	Καλαμπάκα	1.100.000
11	Κολιού Κων/νιά	Καλαμπάκα	835.000
12	Ταραμπέκης Κων/νος	Καλαμπάκα	1.351.270
13	Ρέντας Αχιλλέας	Πύλη	3.380.000
14	Σιαφάκας Αριστοφάνης	Καλαμπάκα	1.305.000
15	Γελαδάρη Ελένη	Καλαμπάκα	1.206.000
16	Τσιομπίκας Βασίλειος	Καλαμπάκα	968.000
17	Κοινότητα Μ. Κερασιάς	Καλαμπάκα	1.650.000
18	Σπιρδόπουλος Σπύρος	Καλαμπάκα	1.671.000
19	Μαγγιώσης Βασίλειος	Πύλη	1.273.160
20	Ένωση Αγροτικών Συν/ν Καλαμπάκας	Καλαμπάκα	3.200.000
21	Βαβίτσας Κων/νος	Καλαμπάκα	1.261.695
22	Τσιάρας Δημήτριος	Καλαμπάκα	1.900.000
23	Σιούτα Ελένη	Καλαμπάκα	1.800.000
24	Σαλαμπί Ναμπίλ	Καλαμπάκα	670.500
25	Παπαχρήστος Βασίλειος	Καλαμπάκα	1.100.000
26	Πολύζος Χρήστος	Καλαμπάκα	983.745
27	Βαβίτσας Δημήτριος	Καλαμπάκα	1.200.000
28	Ζιώγα Βασιλική	Καλαμπάκα	1.300.000
29	Δήμου Κων/νιά	Καλαμπάκα	1.200.000
30	Μπασούτη-Σαράντη Αικατερίνη	Καλαμπάκα	920.000
31	Καλτσούδα Γεωργία	Καλαμπάκα	1.000.000
32	Λιάκος Κων/νος	Πύλη	909.000
33	Σύνδεσμος Σαμαριναίων Κόρης	Καλαμπάκα	1.450.000
			543.768.698
	Μέτρο 5. ΕΠΙΤΟΠΙΑ ΑΞΙΟΠΟΙΗΣΗ-ΕΜΠΟΡΕΥΜΑΤΟΠΟΙΗΣΗ		

ΓΕΩΡΓΙΚΗΣ & ΔΑΣΟΚΟΜΙΚΗΣ ΠΑΡΑΓΩΓΗΣ			
	5.1 Γλυκά κουταλιού		57.300.000
1	Βλαχάβας Ευάγγελος	Καλαμπάκα	57.300.000
	5.2 Ψυκτικοί Θάλαμοι ΚαΑ/κας		82.500.000
2	Δρουμάκας Σ.- Μποζοβίτης Ι.	Καλαμπάκα	82.500.000
	5.3 Εκθετήριο τοπικών γεωργικών προϊόντων & προώθησης τοπικής παραγωγής		119.790.000
3	Δήμος Καλαμπάκας	Καλαμπάκα	119.790.000
	5.4 Επεξεργασία & κατεργασία ξύλου. Βιοτ. μονάδες Πύλης		83.330.000
1	Γελαδάρης Σωτήριος & Σια Ο.Ε.	Πύλη	29.000.000
2	Αδάμος Θεόδωρος	Πύλη	13.500.000
3	Σταρίδας Στέφανος	Πύλη	8.100.000
4	Μπιζούρης Αλέξανδρος	Πύλη	4.000.000
5	Λαμπρογιώργος Ηλίας	Πύλη	10.000.000
6	Τζάνης Χρήστος	Πύλη	5.000.000
7	Τέγος Βασίλειος	Πύλη	4.850.000
8	Γκρέκος Παναγιώτης	Πύλη	5.000.000
9	Πανπαντζής Νικόλαος	Πύλη	1.700.000
10	Βαίου Νικόλαος	Πύλη	880.000
	5.5 Ψυκτικοί Θάλαμοι Πύλης		87.900.000
1	Κωστάκης Αθανάσιος & Σια Ο.Ε.	Πύλη	43.950.000
2	Πασιωάννου Αλέξ/νδρος & Σια Ο.Ε.	Πύλη	43.950.000
	5.6 Τυποποίηση, διαφήμιση & εμπορία γεωργικών προϊόντων		23.000.000
1	Δήμος Πύλης	Πύλη	23.000.000
	5.7 Αγορά υλοτομικού εξοπλισμού		14.000.000
1	Λαμπρογιώργος Νικόλαος	Πύλη	11.572.000
2	I.M. Βησσαρίωνος	Πύλη	2.428.000
	5.8 Μονάδες εκτροφής πέστραφας		2.167.159
1	I.M. Αγίου Βησσαρίωνα	Πύλη	2.167.159
	5.9 Μελέτη για συσκευασία, τυποποίηση & εμπορευματοποίηση μελιού περιοχής Πύλης		9.990.000
1	Μελισσοκομικός Συν/σμός Πύλης	Πύλη	9.990.000
	5.10 Μελισσοκομία. Ίδρυση & εκσυγχρονισμός μικρών μονάδων μελιού περιοχής Πύλης		13.791.539
	Ντόβας Χρήστος	Πύλη	1.300.000
	Μπαμαλιάρης Γεώργιος	Πύλη	1.423.883
	Στεφανής Νικόλαος	Πύλη	1.097.500
	Σκυλοδήμου Θεοδώρα	Πύλη	1.294.356
	Παπαγιαννόπουλος Σταύρος	Πύλη	900.000
	Καραθάνος Αθανάσιος	Πύλη	1.000.000
	Λαμπρογιώργος Βησσαρίων	Πύλη	800.000
	Μπελμέζης Γρηγόριος	Πύλη	880.000
	Σκυλοδήμος Νικόλαος	Πύλη	665.000
	Σκυλοδήμος Στυλιανός	Πύλη	570.000
	Σφυρλίδας Κων/νος	Πύλη	849.000
	Σπανού Σπυριδούλα	Πύλη	487.000
	Μακρής Δημοσθένης	Πύλη	589.900
	Σπέλας Παναγιώτης	Πύλη	649.900
	Σκουμής Κων/νος	Πύλη	935.000
	Χαντζάρας Κων/νος	Πύλη	350.000
	5.11 Μονάδα παραγωγής οργανικών λιπασμάτων από κοπριά ζώων		50.000.000
1	ABACO AE	Καλαμπάκα	50.000.000
	Μέτρο 6. ΑΛΛΑ ΜΕΤΡΑ		86.400.000

	6.1 Ντοκουμανταίρ		20.000.000
1		ΚΕΝΑΚΑΠ Α.Ε.	20.000.000
	6.2 Ενέργειες Εκδηλώσεων & δημοσιότητας		17.000.000
		ΚΕΝΑΚΑΠ Α.Ε.	17.000.000
	6.3 Μελέτη βιολογικού καθαρισμού λυμάτων των χοιρ/σίων Φιλύρας & Πιαλείας		9.400.000
1		Κοινότητα Φιλύρας Πύλη	9.400.000
	6.4 Αποκατάσταση κτισμάτων πολιτιστικής κληρονομιάς (πύργοι, μοναστήρια, εκκλησίες, γεφύρια κλπ.)		40.000.000
1		Α.Σ. Ορεινής Καλαμπάκας Καλαμπάκα	15.000.000
2		Δ. Χατζηγάκης Πύλη	25.000.000
	Μέτρο 7. ΟΡΓΑΝΩΣΗ ΚΑΙ ΛΕΙΤΟΥΡΓΙΑ ΤΟΥ ΦΟΡΕΑ		194.937.178
	7.1 Εγκατάσταση		23.700.000
1		ΚΕΝΑΚΑΠ Α.Ε.	23.700.000
	7.2 Εξοπλισμός & εγκατάσταση δικτύου πληροφορικής και κατ' αρχήν δαπάνες για τη δημιουργία Τράπεζας Πληροφοριών		24.500.000
1		ΚΕΝΑΚΑΠ Α.Ε.	24.500.000
	7.3 Λειτουργικά έξοδα (ενοίκια, δαπάνες οργανισμών, διαφημιστικό υλικό κ.λ.π.)		26.737.178
1		ΚΕΝΑΚΑΠ Α.Ε.	26.737.178
	7.4 - 7.5 - 7.6 Δαπάνες προσωπικού		119.500.000
1		ΚΕΝΑΚΑΠ Α.Ε.	119.500.000
	7.7 Δαπάνες συμμετοχής στο Ελληνικό Δίκτυο LEADER		500.000
1			

Δελτία Τύπου

Προτάσεις Σχεδίων 2ης Προκ. Leader+

ΘΕΜΑ: «Προτάσεις επενδυτικών σχεδίων που κατατέθηκαν στα πλαίσια της 2ης προκήρυξης του τοπικού προγράμματος LEADER+ του ν. Τρικάλων.».

Έληξε την **Τετάρτη 23/06/2004**, η χρονική προθεσμία της **2ης πρόσκλησης εκδήλωσης ενδιαφέροντος** για υποβολή προτάσεων επενδυτικών σχεδίων για ένταξη και χρηματοδότηση τους στα πλαίσια του άξονα 1. «Ολοκληρωμένες και πιλοτικού χαρακτήρα στρατηγικές για την αγροτική Ανάπτυξη» του **τοπικού προγράμματος LEADER+** του ν. Τρικάλων.

Οι προτάσεις που κατατέθηκαν από φορείς και ιδιώτες στα πλαίσια της 2ης πρόσκλησης εκδήλωσης ενδιαφέροντος του τοπικού προγράμματος LEADER+ (στο νομό Τρικάλων ο φορέας που υλοποιεί το πρόγραμμα LEADER+ είναι το ΚΕΝΑΚΑΠ Α.Ε) δίδονται αναλυτικά στο συνημμένο Πίνακα, από όπου φαίνεται ότι κατατέθηκαν συνολικά **29 προτάσεις** συνολικού προϋπολογισμού **4.028.069,17 €**.

Δημοσιεύματα

1. Εφημερίδα **Έθνος**, 7-5-2000 τίτλος : "ΠΑΓΚΟΣΜΙΟΙ ΑΓΩΝΕΣ ΠΕΡΙΠΕΤΕΙΑΣ Η διάσχιση της Πίνδου".
2. Περιοδικό **COSMOS Travel** τεύχος 40, Ιούνιος 2000 τίτλος: "PINDOS CROSSING 2000".
3. Περιοδικό **escape** , Απρίλιος 2000 τίτλος: "ΑΥΤΟ ΤΟΝ ΙΟΥΝΙΟ Θα καεί η Πίνδος".
4. Εφημερίδα **Έθνος**, 9-7-2000 τίτλος : "Περιπέτεια στις άγριες πλαγιές της Πίνδου".
5. Περιοδικό **Αθηνόραμα** τεύχος Ιουλίου – Αυγούστου 2000, τίτλος : "Ορεινές διαδρομές στη Πίνδο - extreme φύση".
6. Εφημερίδα **Ναυτεμπορική** 27-5-2000 τίτλος : "Ανεβάστε την αδρεναλίνη σας διασχίζοντας την Πίνδο".
7. Περιοδικό **FOCUS** τεύχος 7ο – Σεπτέμβριος 2000, τίτλος : "Περιπέτεια στην Πίνδο".
8. Περιοδικό **FAN IN ACTION** τεύχος 44ο - Σεπτέμβριος 2000, τίτλος : "Pindos Crossing – Θηρία στην Πίνδο".
9. Περιοδικό **FAN IN ACTION** τεύχος 47ο - Μάρτιος 2001, τίτλος : "Actions NEWS - 2ο Pindos Crossing".
10. Περιοδικό **M – Bike** Απρίλιος 2001, τίτλος : "Pindos Crossing 2001".
11. Περιοδικό **escape** , ΜΑΙΟΣ 2001 τίτλος: Pindos Crossing Η ΠΕΡΙΠΕΤΕΙΑ ΤΗΣ ΧΡΟΝΙΑΣ , "Και φέτος θα καεί η Πίνδος".
12. Περιοδικό **FOCUS** τεύχος 16ο – Ιούνιος 2001, τίτλος : "Pindos Crossing".
13. Περιοδικό **outdoor & sports** τεύχος 1ο – Μάιος- Ιούνιος 2001, τίτλος : "Pindos Crossing 2001".
14. Περιοδικό **outdoor & sports** τεύχος 2ο – Ιούλιος-Αύγουστος 2001, τίτλος : "Pindos Crossing 2001 – Αναρριχήθηκαν στα όρια".
15. Εφημερίδα **ΤΟ ΒΗΜΑ** της **Κυριακής** 1 Απριλίου 2001, τίτλος : "Pindos Crossing 2001".
16. Περιοδικό **Oxygen** Μάιος 2001 ένθετο Οξυγόνο Trekking τεύχος 8 "Pindos Crossing 2001".
17. Εφημερίδα **Έθνος**, 8-7-2000 τίτλος : "Pindos Crossing – Σκληρή αναμέτρηση στην Πίνδο".
18. Περιοδικό **M – Bike** Αύγουστος - Σεπτέμβριος 2001, τίτλος : "Pindos Crossing 2001".
19. Περιοδικό **Αθηνόραμα** τεύχος Ιουλίου – Αυγούστου 2001, τίτλος : "PINDOS CROSSING – οδοιπορικό στη νότια Πίνδο".
20. Περιοδικό **ΚΟΡΦΕΣ** τεύχος 151 Σεπτέμβριος – Οκτώβριος 2001 , τίτλος : "PINDOS CROSSING 2001 – ΟΡΙΑ ΑΝΤΟΧΗΣ".
21. Περιοδικό **ΛΟΓΩ** τεύχος 41, Αύγουστος – Σεπτέμβριος 2001, τίτλος : " Αγώνες περιπέτειας PINDOS CROSSING 2001".
22. Περιοδικό **Oxygen** Σεπτέμβριος 2001 ένθετο Οξυγόνο Trekking τεύχος 10 τίτλος: "ΑΓΩΝΕΣ ΠΕΡΙΠΕΤΕΙΑΣ" (Το ΚΕΝ.Α.ΚΑ.Π Α.Ε προσέφερε στην κλήρωση για τους αναγνώστες του Oxygen 5 τουριστικούς οδηγούς «Πίνδος-Μετέωρα-Αχελώος-Χάσια»).
23. Περιοδικό **RENAULT Xexperience** 2001 magazine τίτλος: "Pindos Crossing".
24. Περιοδικό **outdoor & sports** τεύχος 3ο – Δεκέμβριος- Ιανουάριος 2002, τίτλος : "HEBRIDEAN CHALLENGE – Σκοτσέζικο ντους".
25. Περιοδικό **ΚΟΡΦΕΣ** τεύχος 154 Μάρτιος – Απρίλιος 2002 , τίτλος : "Αγώνες περιπέτειας".

ΚΕΦΑΛΑΙΟ 3

ΠΕΡΙΓΡΑΦΗ ΕΡΓΩΝ

3.1 ΣΚΟΠΟΣ

Με την προτεινόμενη κατασκευή του μονοπατιού επιδιώκεται

- I. Η ευκολη και άνετη, χωρίς κανένα κίνδυνο διακίνηση των επισκεπτών του φαραγγιού και του δάσους μαύρης Πεύκης.
- II. Η ταχεία διακίνηση προσωπικού για τις ανάγκες της προστασίας της χλωρίδας και της πανίδας της περιοχής.

Οι προτεινόμενες κατασκευές θα είναι προσαρμοσμένες όσο το δυνατόν καλύτερα με το φυσικό περιβάλλον. Θα χρησιμοποιηθούν υλικά, κυρίως πέτρες, υπάρχουσες στην περιοχή για να είναι σε αρμονία με το φυσικό περιβάλλον.

3.2 ΠΕΡΙΓΡΑΦΗ ΤΟΥΡΙΣΤΙΚΟΥ ΜΟΝΟΠΑΤΙΟΥ - ΚΑΤΕΥΘΥΝΣΗ ΚΑΙ ΠΟΡΕΙΑ ΧΑΡΑΞΗΣ ΤΟΥ ΜΟΝΟΠΑΤΙΟΥ

Κατά την επιτόπια μετάβαση της ομάδας μελέτης και την αναγνώριση της περιοχής η χάραξη του μονοπατιού έγινε με μεγάλη προσοχή, έχοντας υπόψη τα παρακάτω :

- Οι κατά μήκος κλίσεις του μονοπατιού να είναι όσο το δυνατόν μικρότερες για την άνετη κίνηση των επισκεπτών.
- Οι κατά πλάτος κλίσεις να είναι μικρές για την μείωση κατασκευής και κυρίως να είναι μικρότερες οι επεμβάσεις (πληγώσεις) στο περιβάλλον.
- Η περιεκτικότητα του εδάφους σε βράχο να είναι η μικρότερη
- Τα σημεία διάβασης του μονοπατιού να είναι όσο το δυνατόν ασφαλέστερα.
- Η πορεία της χάραξης να περνάει από θέσεις φυσικού κάλλους, φαράγγι, βράχια διαφόρων σχηματισμών και σχεδίων, θέσεις θέας, θέσεις ξεκούρασης, θέσεις μελέτης της χλωρίδας και πανίδας της περιοχής.

Στα σχέδια μελέτης, μηκοτομή και Χάρτη 1: 5.000, η πορεία χάραξης φαίνεται από το χωριό Ξηρόκαμπο με ανοδικές κλίσεις φθάνει στο Μεσοβούνι και με καθοδικές κλίσεις καταλήγει στο Κακοπλεύρι.

Η περιγραφή της χάραξης θα γίνει από το χωριό Κακοπλεύρι προς τον οικισμό του Ξηρόκαμπου γιατί η διαδρομή θα είναι περισσότερο εύκολη και ξεκούραστη.

Οι επισκέπτες θα φθάνουν στο Κακοπλεύρι με οποιοδήποτε μέσο Ι.Χ. ή λεωφορείο.

Από το ξενοδοχείο του χωριού θα ακολουθούν τον δρόμο που οδηγεί στην πηγή υδροδότησης του χωριού. Από τον υπάρχοντα εκεί δασοδρομο η χάραξη του μονοπατιού με ανοδικές κλίσεις ανεβαίνει την κατάφυτη με Μαύρη Πεύκη Βόρεια πλαγιά του Μεσοβουνίου και καταλήγει στην κορυφή του.

Από εκεί με καθοδικές κλίσεις ακολουθεί την κορυφογραμμή του Μεσοβουνίου με κατεύθυνση ΝΔ φθάνει στον πρώτο μεγάλο σχηματισμό ογκολιθων κοντά στο Κρύο Ρέμα. Από εκεί συνεχίζει καθοδικά και φθάνει στο δεύτερο ογκώδη σχηματισμό βράχων και συνεχίζει καθοδικά καταλήγοντας στο φαράγγι.

Από την αρχή του φαραγγιού συνεχίζει με καθοδικές κλίσεις μέσα στο φαράγγι με της πανέμορφους ογκώδεις σχηματισμούς βράχων και φθάνει στη έξοδο του φαραγγιού. Από εκεί με καθοδικές κλίσεις φθάνει στην άκρη του οικισμού του Ξηρόκαμπου, όπου υπάρχει ο παλιός νερόμυλος του Ντελή (σχεδόν μισογκρεμισμένος) καθώς και το ομώνυμο θολωτό πέτρινο γεφύρι.

Το συνολικό μήκος του μονοπατιού ανέρχεται στα 10 + 000 χιλιόμετρα. Οι κλίσεις του στην αρχή όπως χαράχθηκαν στην μηκοτομή ξεκινούν από τον Ξηρόκαμπο με 8% και 4% και με κλίση κατά μέσο όρο 8% φθάνουν στην αρχή του φαραγγιού. Από εκεί με 10% και στην συνέχεια με κλίση 20% σε μικρό μήκος φθάνουν στην κορυφή του Μεσοβουνίου με κλίση 4% και 6%. Από εκεί με καθοδικές κλίσεις 10%, 12% και 8 % και 3,7% καταλήγουν στο δασικό δρόμο του Κακοπλευρίου στο τέλος του οποίου υπάρχει η υδρομάστευση για την υδροδότηση του οικισμού.

Οι εργασίες κατασκευής του μονοπατιού περιλαμβάνουν :

1. Διανοίξεις

Το πλάτος καταστρώματος θα είναι 1,5 μέτρα για να κινούνται εύκολα και με ασφάλεια δυο αντιθέτως κινούμενοι άνθρωποι.

Η κατά πλάτος τομή θα είναι σχεδόν σ' όλο το μήκος σε έκχωμα. Στα μικρά ρεύματα προτείνονται τοίχοι αντιστήριξης, για την προστασία του μονοπατιού από τις βροχοπτώσεις και τα νερά του χιονιού.

Κατά την κατασκευή του μονοπατιού πρέπει να γίνεται αυτό σε μέρη που υπάρχουν μικρές κλίσεις για την αποφυγή μεγάλων εκσκαφών.

Κατά την διάνοιξη πρέπει να διαμορφώνεται στο κατάστρωμα ελαφρά επίκλιση μέχρι 5%, για την απορροή των όμβριων υδάτων, ώστε να μην κινούνται κατά μήκος του μονοπατιού και το διαβρώνουν

Όλες οι διανοίξεις θα γίνονται με εργατικά χέρια χωρίς την χρήση μηχανικών μέσων. Για τις βραχώδεις διανοίξεις θα χρησιμοποιηθεί φορητός αεροσυμπιεστής.

2. Τοίχοι αντιστήριξης

Οι τοίχοι αντιστήριξης θα γίνουν στα μικρά ρεύματα για την προστασία του καταστρώματος στα κατάντη του μονοπατιού.

Οι τοίχοι αντιστήριξης θα κατασκευάζονται με αργούς λίθους της περιοχής.

Το ύψος των τοίχων θα κυμαίνεται στο ένα μέτρο (1m) και το πλάτος στα 0,4m. Το βάθος θεμελίων θα είναι 0,30 m.

3. Ξύλινη περίφραξη (Κάγκελα Μονοπατιού)

Σε κάποια σημεία στο μονοπάτι λόγω του έντονο ανάγλυφου θα απαιτηθεί η τοποθέτηση κάγκελων για την προστασία των περιπατητών. Τα κάγκελα θα είναι υπο μορφής ξύλινης περίφραξης.

Η περίφραξη θα κατασκευαστεί από αποφλοιωμένα κορμίδια δρυός της περιοχής διαμέτρου 0,08 έως 0,10m. Οι οπές θα διανοιχτούν με λαστό και θα μπηχτούν δια

χτυπήματος με χειροκίνητο πασσαλομπήχτη. Το ύψος της περιφράξης θα είναι 0,80m και από πάσσαλο σε πάσσαλο 150m.

Τα ξύλινα μέρη περνιούνται από μια στρώση βρασμένοι λινέλαιο, μια στρώση Σιλερ και δύο στρώσεις βερνίκι θαλασσης LEON.

Οι κολώνες στήριξης πισσάρωνται στο κάτω μέρος και πακτώνονται στο έδαφος με τσιμέντο σε βάθος 0,50m.

3.3 ΠΕΡΙΓΡΑΦΗ ΕΡΓΩΝ ΑΝΑΔΕΙΞΗΣ ΜΟΝΟΠΑΤΙΟΥ

Μετά την ανάλυση του φυσικού και ανθρωπογενούς περιβάλλοντος του διαμερίσματος Κακοπλευρίου προκύπτει ότι στην περιοχή του διαμερίσματος Κακοπλευρίου υπάρχουν τοπία σπάνιας ομορφιάς που μπορεί να αποτελέσουν περιοχές αναψυχής αλλά και γενικότερα φυσικό πόλο έλξης τουρισμού.

Πιο συγκεκριμένα τέτοιοι χώροι εξαιρετικής ομορφιάς είναι οι βουνοκορφές του Μεσοβουνίου, του Μύτικα και του Αϊ Γιάννη.

☛ Οι ορεινοί αυτοί όγκοι προσφέρουν :

- Θέσεις εξαιρετικής θέας, από τις οποίες φαίνεται όλη η κοιλάδα του Ίωνα Ποταμού, διακρίνονται οι ογκόλιθοι των Μετεώρων και του Γάβρου και όλη η οροσειρά της Πίνδου.
- Εναλλαγή τοπίων με θαυμάσια αρχιτεκτονική (χαραδρώσεις, μεγάλα ύψη, μεγάλες κλίσεις, πετροπλαγίες και γκρεμούς) και πλούσια οικολογικά χαρακτηριστικά (πλούσια βλάστηση, μεγάλη ποικιλία χλωρίδικο πλούτου και πανίδας, μεγάλη ποικιλία βιοτόπων σε κλιμακωτή χωροθέτηση)
- Διαδρομές μέσα από τα μεγάλα και σπάνιας ομορφιάς φαράγγια του Μεγάλου και Κρύου Ρέματος, που σχηματίζονται από τους παραπάνω αναφερόμενες ορεινούς όγκους.

Τα έργα που προτείνονται είναι ήπιας μορφής σύμφωνα με τις αρχές του οικοτουριστικής ανάδειξης που δεν θα επηρεάσουν τα στοιχεία του ανθρωπογενούς περιβάλλοντος (π.χ αρχιτεκτονική του τοπίου) και πολύ περισσότερο τα στοιχεία του φυσικού περιβάλλοντος.

Έτσι τα έργα που προτείνονται είναι:

- ◆ Πέτρινες βρύσες
- ◆ Πέτρινα τραπέζια
- ◆ Πέτρινοι πάγκοι
- ◆ Αναψυκτήρια – Εντευκτήρια
- ◆ Πινακίδες
- ◆ Παιδότοποι

Η χωροθέτηση των έργων φαίνεται στο Χάρτη 2.

1. ΠΕΤΡΙΝΕΣ ΒΡΥΣΕΣ

Θα κατασκευαστούν συνολικά δύο (2) πέτρινες βρύσες με αυτόχθονα υλικά. Οι πέτρες θα είναι μεγάλων διαστάσεων της περιοχής οι οποίες θα γίνουν ζεστές για να είναι οι κατασκευές σταθερές. Η βρύσες προτείνονται να γίνουν κατά μήκος του μονοπατιού.

Η πέτρινη βρύση χωροταξικά περιλαμβάνει 2 m² συμπεριλαμβανομένου του κυρίως κορμού της και των πεζουλιών της. Το ύψος στο κέντρο της βρύσης (άξονας η πέτρινη χούφτα) είναι 1,70m και εκατέρωθεν αυτού 1,20m. Οι λεπτομέρειες κατασκευής φαίνονται στο επισυναπτόμενο σχέδιο.

2. ΠΕΤΡΙΝΑ ΤΡΑΠΕΖΙΑ

Θα γίνουν συνολικά δύο (2) πέτρινα τραπέζια από ζεστές πέτρες της περιοχής τα οποία θα αποτελούν θέση ξεκούρασης για ένα περιπατητή.

Το πέτρινο τραπέζι καταλαμβάνει χωροταξικά έκταση 2,0 x 1,8 m². Οι πάγκοι έχουν ύψος 0,4m, ενώ το τραπέζι έχει ύψος 0,9m. Οι λεπτομέρειες κατασκευής φαίνονται στο επισυναπτόμενο σχέδιο.

3. ΠΕΤΡΙΝΑ ΠΑΓΚΑΚΙΑ

Θα γίνουν συνολικά δύο (2) πέτρινα παγκάκια από ζεστές πέτρες της περιοχής.

Το πέτρινο τραπέζι καταλαμβάνει χωροταξικά έκταση 1,30 x 0,35 m². Το παγκάκι έχει ύψος 0,4m. Οι λεπτομέρειες κατασκευής φαίνονται στο επισυναπτόμενο σχέδιο.

4. ΑΝΑΨΥΚΤΗΡΙΑ - ΕΝΤΕΥΚΤΗΡΙΑ

Θα γίνει ένα (1) ξύλινο σπιτοκάλυβο διαστάσεων 15,1m x 9,1m και ύψους 2,8m από ξυλεία δρυός της περιοχής. Θα λειτουργούν σαν εντευκτήρια για τους επισκέπτες και τους μικρούς φίλους. Θα περιλαμβάνει αίθουσες αναψυκτηρίου-εντευκτηρίου -κουζίνα- αποθήκη-W.C. Όλες οι λεπτομέρειες κατασκευής φαίνονται στα επισυναπτόμενα σχέδια.

Το αναψυκτήριο προτείνεται να γίνει στη θέση Γ (στην κορυφή του Μεσοβουνιού) όπου θα είναι θέση θέας, ξεκούρασης και παρατήρησης των κορυφών των Χασίων Ορών, του Καμπού του Επρόκαμπου και των Μετεώρων. Σ' αυτό θα υπάρχουν τα πιο σύγχρονα όργανα παρατήρησης των πουλιών και των ζώων της περιοχής. Θα προβάλλονται επίσης ταινίες και σλαϊντς.

Επίσης σ' αυτά θα υπάρχουν, για τους επισκέπτες της περιοχής που είναι τυφλοί, βιβλία με το τυφλό σύστημα για να μαθαίνουν οι φίλοι του δάσους τυφλοί για

την ιστορία της περιοχής, τους χώρους ενδιαφέροντος, την χλωρίδα, την πανίδα καθώς και για άλλα στοιχεία του περιβάλλοντος.

5. ΠΑΙΧΝΙΔΟΤΟΠΟΙ

Θα γίνουν δυο παιχνιδότοποι για τους μικρούς φίλους επισκέπτες στις θέσεις Α και Ζ κοντά στους οικισμούς.

Οι παιχνιδότοποι θα περιέχουν σύνολο ένα (1) κιόσκι, δύο (2) τραμπάλες, δύο (2) κούνιες, δύο (2) τσουλήθρες και δύο καλάθοι απορριμμάτων.

Όλα τα παιχνίδια θα γίνουν από ξυλεία δρυός της περιοχής.

ΤΡΑΜΠΑΛΑ

Η τραμπάλα έχει μήκος 2.5m, πλάτος 0.40m και ύψος 0.60m. Η βάση του οργάνου αποτελείται από δυο κάθετους δοκούς 0,1m x 0,1m x 0,7m σθνδεδεμένους μεταξύ τους στο πάνω μέρος με κουζινέτο, το οποίο στηρίζει και την οριζόντια δοκό με δυο ρουλεμάν 20x 47 mm στα δύο άκρα του για την καλή κίνηση της οριζοντίας. Το κινητό μέρος είναι μια κολώνα 0.1m x 0.1m x 2.5m με δύο καθίσματα στις άκρες του με μεταλλικές χειρολαβές μπροστά από τα καθίσματα και δυο ξύλινα στοπ κάτω από τα καθίσματα για το ασφαλές πάτημα του παιδιού στο έδαφος.

Τα ξύλινα μέρη περνιούνται από μια στρώση βρασμένοι λινέλαιο, μια στρώση Σίλερ και δύο στρώσεις βερνίκι θαλάσσης LEON.

Η βάση της τραμπάλας πισσάρεται και πακτώνεται στο έδαφος με τσιμέντο σε βάθος 0.40m.

ΞΥΛΙΝΗ ΚΟΥΝΙΑ

Η ξύλινη κούνια έχει μήκος 6.60m, πλάτος 1,80m και ύψος 1.80m. Κατασκευάζεται από έξι κάθετες κολώνες 0.11m x 0.11m x 3m δεμένες ανά δυο σχηματίζοντας μεταξύ τους χιαστή (X). Πάνω στις κάθετες κολώνες βιδώνεται το οριζόντιο της κούνιας διαστάσεων 0,1m x 0,1m x 6.8m από το οποίο κρέμονται οι κούνιες με αλυσίδα Φ60 mm. Οι συνδέσεις γίνονται με αξόνια Φ16 και ροδέλες αλουμινίου.

Τα ξύλινα μέρη περνιούνται από μια στρώση βρασμένοι λινέλαιο, μια στρώση Σίλερ και δυο στρώσεις βερνίκι θαλάσσης LEON.

Οι κάθετοι δοκοί πισσάρωνται και πακτώνονται στο έδαφος με τσιμέντο σε βάθος 0.40m.

ΞΥΛΙΝΗ ΤΣΟΥΛΗΘΡΑ

Η τσουλήθρα αποτελείται από επτά (7) κολώνες διαστάσεων 0,11m x 0,11m x 3m και από τρεις οριζόντιους δοκούς 0,09m x 0,11m x 3m. Η κεντρική εξέδρα έχει διαστάσεις 1,25m x 1,25m και κατασκευάζεται από τέσσερις κολώνες διαστάσεων 0,11m x 0,11m x 3m. Το πάτωμα της εξέδρας είναι από 12 τετράγωνα ξύλα πάχους 2cm. Από το ένα μέρος της εξέδρας υπάρχουν κάγκελα από ξύλο ενώ στο απέναντι υπάρχει τσουλήθρα από λαμαρίνα γαλβανιζέ με πάχος 1,5mm. Το μήκος της τσουλήθρας είναι 2m, το δε πλάτος είναι 0,8m. Οι δυο κολώνες στην πλευρά της τσουλήθρας φέρουν από μια χειρολαβή από σωλήνα γαλβανιζέ πάχους $\frac{3}{4}$ της ίντσας. Στην τρίτη πλευρά του παταριού υπάρχουν τετράγωνα ξύλα πάχους 9cm που χρησιμοποιούνται για σκάλα και στο πάνω μέρος για κάγκελα. Στην τέταρτη πλευρά (απέναντι από τη σκάλα) υπάρχει ένα πολύζυγο-οριζόντια κλίμακα που αποτελείται από δυο (2) οριζόντιους δοκούς διαστάσεων 0,09m x 0,11m x 3m και δυο (2) κάθετες κολώνες διαστάσεων 0,11m x 0,11m x 3m. Οι δυο κάθετες κολώνες φέρουν εκατέρωθεν από δυο χειρολαβές ξύλινες. Τα οριζόντια δοκάρια ενώνονται μεταξύ τους με οκτώ (8) τετράγωνα ξύλα πάχους 5cm. Το πολύζυγο ενώνεται με το πατάρι με βίδες γαλβανιζέ πάχους 12mm. Στο πίσω μέρος της εξέδρας υπάρχει κούνια που κατασκευάζεται από ένα κάθετο δοκάρι διαστάσεων 0,11m x 0,11m x 3m και ένα οριζόντιο διαστάσεων 0,09m x 0,11m x 3m. Από το οριζόντιο δοκάρι κρέμεται κάθισμα κούνιας με μια αλυσίδα γαλβανιζέ πάχους 6mm.

Τα ξύλινα μέρη περνιούνται από μια στρώση βρασμένοι λινέλαιο, μια στρώση Σίλερ και δυο στρώσεις βερνίκι θαλάσσης LEON.

Οι κάθετοι δοκοί πισσάρωνται και πακτώνονται στο έδαφος με τσιμέντο σε βάθος 0,40m.

ΞΥΛΙΝΑ ΚΙΟΣΚΙΑ

Θα γίνει ένα (1) ξύλινο Κιόσκι. Η ξυλεια θα είναι από δρυ επειδή αντέχει στη υγρασία (βροχή και χιονιά). Θα χρησιμοποιηθεί δρυς από τα δάση της περιοχής.

Η επικεραμωση θα γίνει από γαλβανισμένη λαμαρίνα για να γλιστρα το χιόνι και χρώματος κεραμί.

Το κιόσκι έχει διάμετρο 4m και ύψος μέχρι 3m. Η στέγη αποτελείται από έξι δικούς διαμέτρου 0,14m και μήκους 2,37m η οποία στηρίζεται πάνω στα έξι οριζόντια δοκάρια διαμέτρου 0,14m και μήκους 1,80m και όλα μαζί στηρίζονται στις έξι περιφερειακές κολώνες διαμέτρου 0,14m και ύψους 2,50m. Η βάση θα τσιμεντοστρωθεί. Λεπτομέρειες κατασκευής παρουσιάζονται στο σχέδιο.

Τα ξύλινα μέρη περνιούνται από μια στρώση βρασμένοι λινέλαιο, μια στρώση Σίλερ και δυο στρώσεις βερνίκι θαλάσσης LEON.

Οι κολώνες πισσάρωνται στο κάτω μέρος και πακτώνονται στο έδαφος με τσιμέντο σε βάθος 0,50m.

6. ΠΙΝΑΚΙΔΕΣ

Θα γίνουν δύο (2) ξύλινες πινακίδες χωρίς σκεπη. Στόχο θα έχουν την ενημέρωση των επισκεπτών με όλες τις λεπτομέρειες της περιοχής (π.χ υψόμετρο, τοποθεσία, χλωρίδα κ.α.).

Η πινακίδα έχει πλάτος 1,40m και ύψος 2,40m.

Τα ξύλινα μέρη περνιούνται από μια στρώση βρασμένοι λινέλαιο, μια στρώση Σίλερ και δύο στρώσεις βερνίκι θαλάσσης LEON.

Οι κάθετοι δοκοί πιασάρωνται και πακτώνονται στο έδαφος με τσιμέντο σε βάθος 0,55m.

3.4 ΠΡΟΫΠΟΛΟΓΙΣΜΟΣ

Η δαπάνη κατασκευής των έργων ανέρχεται στο ποσό των 500 000 Ευρο και θα καλυφθεί από πιστώσεις του Δήμου Χασίων

3.5 ΤΕΛΙΚΕΣ ΠΑΡΑΤΗΡΗΣΕΙΣ

Επειδή οι συνθήκες κατά την κατασκευή του μονοπατιού είναι απρόβλεπτες και το πλάτος του μικρό είναι δυνατόν ο κατασκευαστής, για την έντεχνη κατασκευή και άριστη λειτουργία του μονοπατιού να τροποποιεί τις εγκεκριμένες ποσότητες της μελέτης και να προσθέτει ή να αφαιρεί εργασίες, σε συνεργασία με τον μελετητή και την επιβλέπουσα υπηρεσία.