

Τ.Ε.Ι. ΚΑΛΑΜΑΤΑΣ
ΣΧΟΛΗ ΔΙΟΙΚΗΣΗΣ ΚΑΙ ΟΙΚΟΝΟΜΙΑΣ
ΤΜΗΜΑ ΔΙΟΙΚΗΣΗΣ ΜΟΝΑΔΩΝ ΤΟΠΙΚΗΣ ΑΥΤΟΔΙΟΙΚΗΣΗΣ

ΠΤΥΧΙΑΚΗ ΕΡΓΑΣΙΑ

ΘΕΜΑ:

« Αναπτυξιακά έργα LEADER στη Λήμνο. Έρευνα ουσιαστικής συμβολής τους στην ανάπτυξη του νησιού.»

Καθηγητής:
Δρ. ΛΕΩΝΙΔΑΣ Α.ΠΑΠΑΚΩΝΣΤΑΝΤΙΝΙΔΗΣ

Σπουδάστρια:
ΑΝΔΡΟΝΙΚΗ ΜΙΚΡΕΛΛΗ

ΚΑΛΑΜΑΤΑ
2004

Τ.Ε.Ι. ΚΑΛΑΜΑΤΑΣ
ΣΧΟΛΗ ΔΙΟΙΚΗΣΗΣ ΚΑΙ ΟΙΚΟΝΟΜΙΑΣ
ΤΜΗΜΑ ΔΙΟΙΚΗΣΗΣ ΜΟΝΑΔΩΝ ΤΟΠΙΚΗΣ ΑΥΤΟΔΙΟΙΚΗΣΗΣ

ΠΤΥΧΙΑΚΗ ΕΡΓΑΣΙΑ

ΘΕΜΑ:

« Αναπτυξιακά έργα LEADER στη Λήμνο. Έρευνα ουσιαστικής συμβολής τους στην ανάπτυξη του νησιού.»

Καθηγητής:

Δρ. ΛΕΩΝΙΔΑΣ Α.ΠΑΠΑΚΩΝΣΤΑΝΤΙΝΙΔΗΣ

Σπουδάστρια: ΑΝΔΡΟΝΙΚΗ ΜΙΚΡΕΛΛΗ

ΚΑΛΑΜΑΤΑ
2004

ΜΕΡΟΣ Ι

ΠΕΡΙΟΧΗ ΜΕΛΕΤΗΣ

ΜΕΡΟΣ Ι

ΠΕΡΙΟΧΗ ΜΕΛΕΤΗΣ

Εισαγωγή.

ΚΕΦΑΛΑΙΟ 1

ΦΥΣΙΟΓΝΩΜΙΑ ΤΗΣ ΠΕΡΙΟΧΗΣ

- 1.1. Ιστορικά στοιχεία της Εξέλιξης της περιοχής μελέτης.
- 1.2. Γεωγραφικά χαρακτηριστικά.
- 1.3. Ρόλος και επιρροή στην ευρύτερη περιοχή – Περιφερειακές εξαρτήσεις.
- 1.4. Γενική θεώρηση της εξέλιξης των οικονομικών δραστηριοτήτων.

ΚΕΦΑΛΑΙΟ 2

ΦΥΣΙΚΟ ΚΑΙ ΔΟΜΗΜΕΝΟ ΠΕΡΙΒΑΛΛΟΝ

- 2.1. ΦΥΣΙΚΟ ΠΕΡΙΒΑΛΛΟΝ
 - 2.1.1. Οριοθέτηση Της Περιοχής – Τοπογραφία
 - 2.1.2. Φυσικά Οικοσυστήματα – Περιβαλλοντικά Ευαίσθητες Περιοχές
 - 2.1.3. Υδάτινο Δυναμικό
- 2.2. ΧΡΗΣΕΙΣ ΓΗΣ
 - 2.2.1. Έκταση Των Χρήσεων Γης Κατά Κατηγορία
- 2.3. ΔΟΜΗΜΕΝΟ ΠΕΡΙΒΑΛΛΟΝ
 - 2.3.1. Οικιστική Διάρθρωση Της Περιοχής
- 2.4. ΠΟΛΙΤΙΣΤΙΚΟ ΠΕΡΙΒΑΛΛΟΝ
 - 2.4.1. Αρχαιολογικοί Χώροι
 - 2.4.2. Μουσεία

ΚΕΦΑΛΑΙΟ 3

ΥΠΟΔΟΜΕΣ ΚΑΙ ΠΑΡΕΧΟΜΕΝΕΣ ΥΠΗΡΕΣΙΕΣ

- 3.1 Γενικά
- 3.2 Δίκτυο συγκοινωνιών - μεταφορών
- 3.3 Ενέργεια - Τηλεπικοινωνίες
- 3.4 Ύδρευση – Αποχέτευση – Διάθεση Λυμάτων
- 3.5 Απορρίμματα

- 3.6 Εκπαίδευση - Κατάρτιση
- 3.7 Υγεία
- 3.8 Κοινωνική Πρόνοια
- 3.9 Πολιτιστικές Υποδομές – Δραστηριότητες
- 3.10 Αθλητικές Υποδομές
- 3.11 Έγχειρες Βελτιώσεις
- 3.12 Δημόσιες Επενδύσεις

ΚΕΦΑΛΑΙΟ 4

ΑΝΘΡΩΠΟΓΕΝΕΣ ΠΕΡΙΒΑΛΛΟΝ

4.1 ΔΙΟΙΚΗΤΙΚΗ ΔΟΜΗ - ΑΝΑΠΤΥΞΙΑΚΟΙ ΦΟΡΕΙΣ

- 4.1.1 Τοπικό Σύστημα Διοίκησης - Αυτοδιοίκησης
- 4.1.2 Νομαρχιακή Αυτοδιοίκηση – Επαρχείο Λήμνου
- 4.1.3 Πρωτοβάθμια Αυτοδιοίκηση
- 4.1.4 Αναπτυξιακές Εταιρείες και Δημοτικές Επιχειρήσεις
- 4.1.5 Συνεταιριστικές και άλλες παραγωγικές Οργανώσεις
- 4.1.6 Πολιτιστικοί Σύλλογοι
- 4.1.7 Άλλοι Συλλογικοί Φορείς

4.2 ΑΝΘΡΩΠΙΝΟ ΔΥΝΑΜΙΚΟ

- 4.2.1. Εξέλιξη του πληθυσμού
- 4.2.2 Δημογραφικά και κοινωνικά χαρακτηριστικά του πληθυσμού
- 4.2.3 Ενεργός Πληθυσμός - Ανεργία
- 4.2.4 Απασχόληση - Προβλήματα

ΚΕΦΑΛΑΙΟ 5

ΟΙΚΟΝΟΜΙΚΗ ΔΡΑΣΤΗΡΙΟΤΗΤΑ

5.1. ΠΡΩΤΟΓΕΝΗΣ ΤΟΜΕΑΣ

- 5.1.1. Εισαγωγή
- 5.1.2. Εξελίξεις που επηρέασαν και διαμόρφωσαν τον Πρωτογενή Τομέα
- 5.1.3. Η Κτηνοτροφία του νησιού
- 5.1.4. Η γεωργία του νησιού

5.2. ΔΕΥΤΕΡΟΓΕΝΗΣ ΤΟΜΕΑΣ

5.2.1. Οι Βιομηχανίες και Βιοτεχνίες Της Επαρχίας Λήμνου Κατά Κατηγορία Δραστηριότητας Και ΟΤΑ

5.2.2. Χαρακτηριστικά των επιχειρήσεων

5.2.3. Προβλήματα των επιχειρήσεων

5.3 ΤΡΙΤΟΓΕΝΗΣ ΤΟΜΕΑΣ

5.3.1. Υπηρεσίες

5.3.2. Τουρισμός

ΜΕΡΟΣ II

ΚΕΦΑΛΑΙΟ 1

ΓΝΩΡΙΖΟΝΤΑΣ ΤΗΝ Κ.Π. LEADER

- 1.Τί είναι η Κοινοτική Πρωτοβουλία LEADER.
2. Σε ποιες περιοχές εφαρμόζεται η Κ.Π. LEADER.
3. Φορείς Υλοποίησης τοπικών προγραμμάτων.
4. Ποιοι μπορούν να υποβάλλουν προτάσεις.
- 5.Η Κοινοτική Πρωτοβουλία LEADER. στην Ελλάδα.

ΚΕΦΑΛΑΙΟ 2

Η ΥΛΟΠΟΙΗΣΗ ΤΗΣ ΚΟΙΝΟΤΙΚΗΣ ΠΡΩΤΟΒΟΥΛΙΑΣ ΣΤΗ ΛΗΜΝΟ

1. Φορέας Υλοποίησης
2. Συνοπτική Περιγραφή Τοπικού Προγράμματος
3. Προβλήματα κατά την υλοποίηση.

ΚΕΦΑΛΑΙΟ 3

ΣΥΝΟΠΤΙΚΗ ΠΑΡΟΥΣΙΑΣΗ ΤΟΠΙΚΩΝ ΠΡΟΓΡΑΜΜΑΤΩΝ

- 1.LEADER I
- 2.LEADER II
- 3.LEADER +

ΜΕΡΟΣ III

ΚΕΦΑΛΑΙΟ 1:

«ΑΠΟΤΕΛΕΣΜΑΤΑ ΕΡΕΥΝΑΣ»

1. Παρουσίαση Ερωτηματολογίου
2. Ποσοτικοποίηση Αποτελεσμάτων Πρώτου Σκέλους
3. Ποσοτικοποίηση Αποτελεσμάτων Δεύτερου Σκέλους

ΚΕΦΑΛΑΙΟ 2:

ΣΥΝΟΛΙΚΗ ΑΞΙΟΛΟΓΗΣΗ ΤΗΣ ΠΡΟΣΦΟΡΑΣ ΤΗΣ LEADER

- 2.1. Κατάρτιση
- 2.2. Αγροτουρισμός
- 2.3. Επιχειρηματική Δραστηριότητα
- 2.4. Απασχόληση
- 2.5. Προώθηση τοπικών προϊόντων – Επιπτώσεις στο παραγωγικό περιβάλλον
- 2.6. Επιπτώσεις στο φυσικό - πολιτιστικό περιβάλλον
- 2.7. Τοπικό Εισόδημα

Επίλογος

ΒΙΒΛΙΟΓΡΑΦΙΑ – ΠΗΓΕΣ

ΕΙΣΑΓΩΓΗ

Μέσω της παρούσας μελέτης επιχειρείται η παρουσίαση της Κ.Π. Leader όπως σχεδιάστηκε και υλοποιήθηκε στην Λήμνο. Η ιδιαιτερότητα του Νησιού με όλα τα μειονεκτήματα που προσδίδει ο νησιωτικός χαρακτήρας αλλά και με πολλά πλεονεκτήματα, απαιτεί ένα διαφορετικό τρόπο προσέγγισης και αντιμετώπισης.

Το βασικό ερώτημα που τίθεται είναι κατά πόσο τα έργα που υλοποιήθηκαν μέσω της Κ.Π. συμβάλουν ουσιαστικά στην ανάπτυξή του νησιού. Για να απαντηθεί το ερώτημα αυτό, θεωρήθηκε σκόπιμο να πραγματοποιηθεί έρευνα σε δύο επίπεδα. Το πρώτο επίπεδο αφορά την έρευνα για συλλογή στοιχείων τόσο για το νησί όσο και για την Κ.Π. Leader, από πλήθος πηγών. Το δεύτερο επίπεδο αφορά την διεξαγωγή έρευνας με ερωτηματολόγιο ώστε τα κύρια ερωτήματα που τίθενται να απαντηθούν από τους καθ' ύλην αρμόδιους, τους Επενδυτές Leader.

Τα μέρη και τα κεφάλαια της μελέτης έχουν την ακόλουθη δομή:

Ειδικότερα, στο Μέρος I:

Στο Κεφάλαιο 1 γίνεται παρουσίαση των γεωγραφικών χαρακτηριστικών και των ιστορικών στοιχείων της περιοχής μελέτης καθώς και αναφορά στον ρόλο και την επιρροή της στην ευρύτερη περιοχή, τις περιφερειακές εξαρτήσεις και την εξέλιξη των οικονομικών δραστηριοτήτων.

Στο Κεφάλαιο 2 παρουσιάζετε το φυσικό περιβάλλον και οι χρήσεις γης καθώς επίσης γίνεται μία συνοπτική αναφορά στο δομημένο και πολιτιστικό περιβάλλον.

Στο Κεφάλαιο 3 καταγράφονται οι υποδομές και οι παρεχόμενες υπηρεσίες δηλώνοντας την υφιστάμενη κατάσταση στο νησί.

Στο Κεφάλαιο 4 παρουσιάζετε το ανθρωπογενές περιβάλλον. Συνοπτικά γίνεται αναφορά στο τοπικό σύστημα διοίκησης. Συνοπτική αναφορά με στατιστικά στοιχεία γίνεται και στο ανθρώπινο δυναμικό όπου παρουσιάζονται τα Δημογραφικά και κοινωνικά χαρακτηριστικά του πληθυσμού.

Στο Κεφάλαιο 5 παρουσιάζονται οι οικονομικές δραστηριότητες με αναφορά στον Πρωτογενή, Δευτερογενή και Τριτογενή Τομέα με έμφαση στον τουρισμό.

Στο Μέρος II:

Στο Κεφάλαιο 1 γίνεται μία γενική παρουσίαση της Κ.Π. Leader στην Ελλάδα.

Στο Κεφάλαιο 2 γίνεται παρουσίαση της Κ.Π. στην Λήμνο με αναφορά στον Φορέα υλοποίησης την συνοπτική περιγραφή του Τοπικού Προγράμματος και τα προβλήματα που παρουσιάστηκαν κατά την υλοποίηση.

Στο Κεφάλαιο 3 γίνεται μια συνοπτική αναφορά στα τοπικά επιχειρησιακά προγράμματα

Στο Μέρος III

Στο Κεφάλαιο 1 παρουσιάζετε το Ερωτηματολόγιο με τα αποτελέσματα της Έρευνας.

Στο Κεφάλαιο 2 γίνεται η συνολική αξιολόγηση της προσφοράς της Κ.Π. Leader II στην Λήμνο με βάση τα στοιχεία που προέκυψαν από τη μελέτη των πηγών και κυρίως από τα αποτελέσματα της έρευνας.

1. ΦΥΣΙΟΓΝΩΜΙΑ ΤΗΣ ΠΕΡΙΟΧΗΣ

1.1 ΙΣΤΟΡΙΚΑ ΣΤΟΙΧΕΙΑ ΤΗΣ ΕΞΕΛΙΞΗΣ ΤΗΣ ΠΕΡΙΟΧΗΣ ΜΕΛΕΤΗΣ

Η ιστορική διαδρομή της Λήμνου

Η Λήμνος, το όγδοο σε μέγεθος νησί της Ελλάδας, βρίσκεται στο κέντρο του Βορείου Αιγαίου, στην έξοδο των στενών των Δαρδανελίων, απέναντι από τις μικρασιατικές ακτές και την Τρωάδα, σε απόσταση 36 ν. μιλίων από την χερσόνησο του Άθωνα. Η γεωγραφική της θέση καθόρισε και την ιστορική της διαδρομή, από την πρώιμη αρχαιότητα, συνδέοντάς την, με τους σημαντικότερους ελληνικούς μύθους την αργοναυτική εκστρατεία και τα ομηρικά έπη, την ναυτική δύναμη της Αθηναϊκής Δημοκρατίας, τους αγώνες του Βυζαντίου, των Ενετών και των Οθωμανών για τον έλεγχο του Αιγαίου, και στον εικοστό αιώνα με τις νικηφόρες ναυμαχίες του Ελληνικού στόλου για την απελευθέρωση των νησιών και τις μεγάλες συμμαχικές επιχειρήσεις του πρώτου παγκοσμίου πολέμου στην Καλλίπολη.

Η ιστορία της Λήμνου ξεκινά από την προϊστορική αρχαιότητα. Αρχαιολογικές ανασκαφές έχουν φέρει στο φως ευρήματα που δείχνουν την ύπαρξη πρώιμου πολιτισμού στο νησί από την τέταρτη χιλιετία π.Χ. Το όνομα «Λήμνος», κατά μία εκδοχή είναι Φοινικικής προέλευσης και σημαίνει «Λευκή»

Οι αρχαίοι Έλληνες τη θεωρούσαν ως το ιερό νησί του Ηφαίστου, του θεού της φωτιάς και της μεταλλουργίας. Εκεί κατά τη μυθολογία κατέφυγε ο θεός Ήφαιστος, όταν ο Δίας τον εκδίωξε από τον Ολυμπο.

Η ενδεχόμενη παρουσία στη Λήμνο, Τυρηνικών φύλων, προκάλεσε το ενδιαφέρον της Ιταλικής Αρχαιολογικής Σχολής η οποία άρχισε σημαντικές ανασκαφές στο νησί την δεκαετία του 1930. Οι αρχαιολογικές έρευνες που συνεχίζονται μέχρι σήμερα με την συνεργασία της Ελληνικής Αρχαιολογικής υπηρεσίας, έφεραν στο φως την προϊστορική πόλη της Πολιόχνης, την Ηφαιστία και το Καβείριο, καθώς και εξαιρετικής σημασίας πρωτοελλαδικά, κλασσικά και ελληνοιστικά ευρήματα στην περιοχή της Μύρινας.

Στους Βυζαντινούς χρόνους η Λήμνος έχει στενούς δεσμούς με την Κωνσταντινούπολη και αποτελεί τόπο καταφυγίου ή εξορίας σημαντικών ηγεμονικών οικογενειών της αυτοκρατορίας, γεγονός που υποδηλώνεται και από την έντονη παρουσία βυζαντινών ονομάτων μέχρι σήμερα.. Σημαντικές είναι επίσης οι σχέσεις του νησιού με τα Μοναστήρια του Αγίου Όρους στα οποία παραχωρούνται «μετόχια» ως δωρεές των αυτοκρατόρων.

Σημαντικότερη ιστορική περίοδος της σύγχρονης ιστορίας της Λήμνου θεωρείται η περίοδος του Α΄ Παγκοσμίου Πολέμου κατά την διάρκεια του οποίου ο κόλπος του Μούδρου απετέλεσε την κύρια ναυτική βάση του συμμαχικού στόλου και των αποβατικών δυνάμεων που έλαβαν μέρος στις επιχειρήσεις κατάληψης των στενών του Βοσπόρου και της χερσονήσου της Καλλίπολης.

1.2 ΓΕΩΓΡΑΦΙΚΑ ΧΑΡΑΚΤΗΡΙΣΤΙΚΑ

Η Λήμνος βρίσκεται σχεδόν στο κέντρο του Βορείου Αιγαίου. Η Λήμνος είναι το 8ο κατά σειρά μεγέθους, νησί της Ελλάδας με συνολική έκταση 477 τετραγωνικά χιλιόμετρα.

Έχει περίμετρο 260 χιλιομέτρων και στο μήκος των ακτών της υπάρχουν μικροί και μεγάλοι κόλποι με αμμουδερές παραλίες. Το τοπίο της χαρακτηρίζεται από τις απαλές γραμμές των λόφων της και τις εκτεταμένες πεδινές περιοχές. Η ψηλότερη της κορυφή (Βίγλα) έχει ύψος 430 μέτρα από την επιφάνεια της θάλασσας. Στην ανατολική της πλευρά υπάρχουν τρεις λίμνες (Αλυκή, Χορταρολίμνη και Ασπρολίμνη).

Στο νησί δεν υπάρχουν επιφανειακά νερά. Τα υπόγεια (φρεάτιος υδροφόρος ορίζοντας) αποτελούν το μοναδικό υδάτινο πόρο, με εξαίρεση τις δύο μικρές λιμνοδεξαμενές (Κοντιά και Θάνους).

Η Λήμνος ανήκει στην κλιματολογική ζώνη του Αιγαίου, όπου το κλίμα χαρακτηρίζεται ως εύκρατο, με χειμώνας τραχείς και καλοκαίρια όχι ιδιαίτερα θερμά. Οι άνεμοι που επικρατούν ετήσια είναι οι βορειοανατολικοί και είναι χαρακτηριστική η σταθερότητα της διεύθυνσης και της ταχύτητάς τους όλο το χρόνο. Η μέση ετήσια βροχόπτωση τους ανέρχεται σε 466,7 χιλιοστά με μεγαλύτερο ύψος κατά το μήνα Νοέμβριο και μικρότερο αυτό του Αυγούστου. Η μέση θερμοκρασία αέρος είναι 15,83°C. Η ηλιοφάνειά της είναι από τις μεγαλύτερες στην Ελλάδα καθώς φθάνει τις 2734 ώρες ετησίως με μέση μηνιαία ηλιοφάνεια 227,8 ώρες .

Δεν υπάρχουν σημαντικές δασικές εκτάσεις , καλύπτεται από αγροτικές καλλιέργειες και από ένα ιδιαίτερα ανεπτυγμένο φρυγανικό οικοσύστημα και μόνο διάσπαρτες συστάδες με βελανιδιές στην ανατολική πεδινή έκταση μεταξύ των χωριών Ρεπανίδι και Κοντοπούλι (υπολειμματικό δάσος).

Οι θαλάσσιες περιοχές της χαρακτηρίζονται από τα μικρά βάθη στα ανατολικά και την καλή κατάσταση των οικοσυστημάτων με την εκτεταμένη παρουσία των λιβαδιών της Posidonia.

Σε ό,τι αφορά στο ανάγλυφο του εδάφους η Λήμνος διαθέτει λόγω της γεωμορφολογίας της το μεγαλύτερο στην περιφέρεια αλλά και ενδεχομένως στα νησιά του Αιγαίου ποσοστό πεδινών εκτάσεων.

1.3 ΡΟΛΟΣ ΚΑΙ ΕΠΙΡΡΟΗ ΣΤΗΝ ΕΥΡΥΤΕΡΗ ΠΕΡΙΟΧΗ – ΠΕΡΙΦΕΡΕΙΑΚΕΣ ΕΞΑΡΤΗΣΕΙΣ

Από την μελέτη των ιστορικών πηγών συμπεραίνεται ότι ο ρόλος της Λήμνου στην ευρύτερη περιοχή του Βορειοανατολικού Αιγαίου είναι εξαιρετικά σημαντικός κατά τις πρωιμότερες ιστορικές περιόδους, παραμένει σημαντικός στους ιστορικούς, την περίοδο της Αθηναϊκής ηγεμονίας, και φθίνει σταδιακά στην συνέχεια, περνώντας από την αφάνεια των μέσων χρόνων στον ιδιαίτερο ρόλο που διαδραμάτισε στην περίοδο της κατάλυσης της Βυζαντινής Αυτοκρατορίας και στην συνέχεια στην εποχή των απελευθερωτικών αγώνων, των Βαλκανικών Πολέμων και του Α΄ Παγκοσμίου Πολέμου κυρίως λόγω της στρατηγικής της σημασίας για τον έλεγχο των στενών του Βοσπόρου.

Ο άμεσος χώρος επιρροής της Λήμνου περιλαμβάνει κυρίως τα γειτονικά της νησιά Ίμβρο, Τένεδο, Άγιο Ευστράτιο και δευτερευόντως τη Σαμοθράκη τη Θάσο και τη Λέσβο. Η σύνδεση του νησιού με την χερσόνησο του Άθωνα είναι έντονη κατά τους νεώτερους χρόνους με σημαντικές εξαρτήσεις τόσο ως προς την οικονομική επικυριαρχία ορισμένων μονών του Αγίου Όρους σε μεγάλες περιοχές (Μετόχια), όσο και ως προς την εξάρτηση από εισαγωγή πρώτων υλών και κυρίως ξυλείας και την εποχιακή μετανάστευση και απασχόληση εργατικού δυναμικού σε εργασίες (οικοδομικές και αγροτικές) των μοναστηριών και δευτερευόντως της Χαλκιδικής.

Η εξάρτηση της Λήμνου από την απέναντι Μικρασιατική ακτή είναι επίσης ισχυρή κατά την περίοδο της Οθωμανικής κυριαρχίας, αλλά δεν παρουσίαζε τα χαρακτηριστικά του μονόπλευρου σχεδόν προσανατολισμού που είχαν αναπτυχθεί στα νοτιότερα νησιά του Ανατολικού Αιγαίου.

Ο ευρύτερος χώρος των παραλίων της Ανατολικής Μακεδονίας και της Θράκης συνδέεται επίσης χαλαρά με την Λήμνο, καθώς οι εμπορικές σχέσεις περιορίζονται σε εξαγωγές γεωργικών προϊόντων (σιτηρά, προπολεμικά καπνός και λιγότερο προϊόντα αμπελουργίας και κτηνοτροφίας) προς τα λιμάνια της Καβάλας και της Αλεξανδρούπολης. Σημειώνονται επίσης ανταλλαγές προϊόντων με την Σαμοθράκη, η οποία μαζί με την Θάσο και το Άγιο Όρος αποτελούν τους κύριους προμηθευτές της Λήμνου σε οικοδομική ξυλεία και δασικά προϊόντα.

Οι κύριες ροές του εμπορίου στην περίοδο του μεσοπολέμου είναι προσανατολισμένες αφενός προς τον Πειραιά και αφετέρου προς το λιμάνι της Καβάλας και δευτερευόντως της Αλεξανδρούπολης. Η σύνδεση με την Λέσβο είναι υποτυπώδης και ουσιαστικά υποστηρίζεται από την αναγκαστική σχεδόν διασύνδεση των δρομολογίων που εξυπηρετούν κυρίως τον διοικητικό μηχανισμό του Νομού και την απονομή δικαιοσύνης και λιγότερο την εμπορική δραστηριότητα.

Στα τέλη του 19^{ου} και στις αρχές του 20^{ου} αιώνα, εξαιρετικά σημαντικές οικονομικές σχέσεις και εξαρτήσεις εμφανίζονται με την Αίγυπτο και ειδικότερα την περιοχή της Αλεξάνδρειας, λόγω του μεγάλου αριθμού Λημνίων μεταναστών, η ευμάρεια των οποίων, είχε θετικές συνέπειες στην ανάπτυξη του νησιού. Η Αίγυπτος, αυτή την περίοδο, είναι ο κύριος προορισμός των μεταναστών της Λήμνου και παρά τα ελλιπή στοιχεία φαίνεται ότι απετέλεσε και την κύρια πηγή εισροής μεταναστευτικών εμβασμάτων και χρηματοδότησης επενδύσεων, κυρίως στον τομέα της κατοικίας και της εκπαίδευσης.

Παράλληλα, την ίδια περίοδο, σύμφωνα με τα υπάρχοντα στοιχεία, αναπτύσσεται περιορισμένη εξαγωγική δραστηριότητα προς την Αίγυπτο η οποία κυρίως αφορά σε χαρακτηριστικά τοπικά προϊόντα (σταφίδα, όσπρια κλπ)

Στις αρχές του 20^{ου} αιώνα, αναδεικνύεται η Αμερική ως νέος προορισμός των μεταναστών, γεγονός που υποδηλώνεται και από τις σημαντικές επενδύσεις και δωρεές ομογενών, με σημαντικότερη την δημιουργία του Νοσοκομείου της Μύρινας

Οι νέες κατευθύνσεις του μεταναστευτικού ρεύματος, στη μεταπολεμική περίοδο, οδηγούν σημαντικούς αριθμούς Λημνίων μεταναστών στην Αυστραλία και αργότερα στη Γερμανία, δημιουργώντας νέες εξαρτήσεις και ροές μεταναστευτικών εμβασμάτων, χωρίς όμως να αναπτύσσεται οποιαδήποτε εξαγωγική δραστηριότητα προς τις χώρες προορισμού.

Η διοικητική εξάρτηση από την Λέσβο τα νεώτερα χρόνια, βρίσκεται σε αναντιστοιχία με τις παραδοσιακές οικονομικές και πολιτιστικές εξαρτήσεις και σχέσεις της Λήμνου με αποτέλεσμα, την εδραίωση ενός εν μέρει δικαιολογημένου αιτήματος αυτονομίας το οποίο εκφράζεται εντονότερα σε περιόδους διοικητικών αλλαγών ή πολιτικών μεταβολών.

Η σημερινή κατάσταση στο επίπεδο της σχετικής αυτονομίας και των εξαρτήσεων του νησιού από τον ευρύτερο γεωγραφικό του χώρο έχει ως εξής:

Διοίκηση, απονομή δικαιοσύνης, δημόσια τάξη: Σχετική αυτονομία, Σημαντική εξάρτηση από Λέσβο (κυρίως για την απονομή δικαιοσύνης, την εποπτεία των υπηρεσιών και δευτερευόντως την τεχνική υποστήριξη).

Τοπική Αυτοδιοίκηση: Ικανοποιητική αυτονομία. Μικρή εξάρτηση σε επίπεδο ελέγχου αποφάσεων και παροχής τεχνικής υποστήριξης.

Εκπαίδευση, Υγεία, Πρόνοια: Μεγάλη αυτονομία στον τομέα της Υγείας. Σχετική αυτονομία στους τομείς Εκπαίδευσης και Κοινωνικής πρόνοιας. Η εξάρτηση από Λέσβο εστιάζεται στο επίπεδο της εποπτείας και του ελέγχου, της πολιτικής προσωπικού και των χρηματοδοτήσεων.

Τεχνική υποστήριξη, τροφοδοσία: Σημαντικές εξαρτήσεις με την Αττική και δευτερευόντως την Θεσσαλονίκη. Σημαντικός ο ρόλος της Καβάλας σε θέματα τροφοδοσίας.

Διάθεση τοπικών προϊόντων: Κύρια κατεύθυνση η αγορά των Αθηνών μέσω Ραφήνας. Δευτερεύουσες κατευθύνσεις η Μυτιλήνη και η Καβάλα (Θεσσαλονίκη).

Τουρισμός:

A) Εσωτερικό. Κυρίως μέσω της ακτοπλοϊκής σύνδεσης με Ραφήνα και της αεροπορικής με Αθήνα με κύρια περιοχή προέλευσης την Αττική. Σημαντική τα τελευταία χρόνια η αύξηση της τουριστικής κίνησης από Β. Ελλάδα. Περιορισμένες αφίξεις από Λέσβο.

B) Εξωτερικό: Παλαιότερα σημαντική εξάρτηση από λίγες χώρες προέλευσης (Ελβετία, Γερμανία, Αυστρία). Σημαντική τα τελευταία χρόνια η συμμετοχή των Άγγλων και των Ιταλών.

1.4 ΓΕΝΙΚΗ ΘΕΩΡΗΣΗ ΤΗΣ ΕΞΕΛΙΞΗΣ ΤΩΝ ΟΙΚΟΝΟΜΙΚΩΝ ΔΡΑΣΤΗΡΙΟΤΗΤΩΝ

Οι συνθήκες μακράιωνης απομόνωσης των νησιών της Επαρχίας Λήμνου, είχαν άμεσες επιπτώσεις στην ευθυγράμμιση της κοινωνικής και οικονομικής εξέλιξης τους, με τον ευρύτερο γεωγραφικό χώρο και ιδιαίτερα με τα βασικά κέντρα οικονομικής δραστηριότητας, τόσο στην Μικρασιατική ακτή όσο και στα νοτιότερα μεγάλα νησιά και στον Ελλαδικό χώρο.

Η οικονομική ανάκαμψη που παρατηρείται, στα τέλη του 19^{ου} και στα πρώτα χρόνια του 20^{ου} αιώνα, παρά το γεγονός ότι δεν μπορεί να συγκριθεί, από την άποψη του μεγέθους, με την αντίστοιχη της Λέσβου την ίδια περίοδο εντούτοις είναι εντυπωσιακή, κυρίως, σε ότι αφορά στην βελτίωση των συνθηκών διαβίωσης, κατοικίας και εκπαίδευσης του πληθυσμού της.

Το νησί και κατά την περίοδο αυτή, διατηρεί τα χαρακτηριστικά της απομόνωσης και της καθυστέρησης των παραγωγικών δομών, καθώς, η πρόοδος που προαναφέρθηκε, οφείλεται κυρίως στο ενδιαφέρον των αποδήμων και πολύ λιγότερο στην προσαρμογή της οικονομικής δραστηριότητας και των προτύπων ζωής με τις εξελίξεις του ευρύτερου γεωγραφικού χώρου αναφοράς.

Δυστυχώς, η διατήρηση των συνθηκών απομόνωσης και μετά την απελευθέρωσή της, το 1912, επιδείνωσε την σχετική της θέση στον οικονομικό και κοινωνικοπολιτικό χώρο του Βορείου Αιγαίου, με αποτέλεσμα, αφενός να αποκόπτεται από τα γειτονικά της νησιά την Ίμβρο και την Τένεδο και αφετέρου, υπαγόμενη διοικητικά στη Λέσβο και μάλιστα σε περίοδο σημαντικών δυσχερειών για την οργάνωση της διοίκησης των νέων εδαφών και την αντιμετώπιση του προσφυγικού προβλήματος, χάνει την σχετική της αυτονομία με αποτέλεσμα την εντονότερη περιφερειοποίηση και απομόνωσή της.

Το περιορισμένο κρατικό ενδιαφέρον, κατά την περίοδο του μεσοπολέμου, εκδηλώνεται μόνο σε συγκυριακά ορισμένους τομείς και κυρίως στην εκπαίδευση, με την ανέγερση νέων σχολείων ενώ δεν γίνεται καμιά ουσιαστική επένδυση σε τομείς όπως οι έγγειες βελτιώσεις που την ίδια περίοδο άλλαζαν την μορφή της Θεσσαλίας και της Μακεδονίας και έθεταν τις βάσεις της νέας παραγωγικής φυσιογνωμίας του Ελληνικού αγροτικού χώρου.

Η Λήμνος υφίσταται τις συνέπειες των προσαρμογών της αγροτικής οικονομίας και των διαδοχικών κρίσεων της παραγωγής των κύριων προϊόντων της, με τρομακτική ένταση και άμεσες επιπτώσεις στην διόγκωση κάθε φορά του μεταναστευτικού ρεύματος προς το εσωτερικό και ιδιαίτερα προς το εξωτερικό. Οι κρίσεις της παραγωγής καπνού στα πρώτα μεταπολεμικά χρόνια και του βαμβακιού στην δεκαετία του 1960 είναι χαρακτηριστικές σε ό,τι αφορά τις συνέπειές τους στην τοπική οικονομική και κοινωνική ζωή.

Οι αδυναμίες εισαγωγής τεχνολογίας και εκσυγχρονισμού των τεχνικών καλλιέργειας, οι μόνιμες δυσχέριες στον τομέα της τυποποίησης και διάθεσης των αγροτικών και κτηνοτροφικών προϊόντων και οι εγγενείς αδυναμίες του τοπικού παραγωγικού ιστού συναρτώνται άμεσα με τα χαρακτηριστικά της περιφερειακότητας. Συνεχίζεται με αυτόν τον τρόπο η αλληλεπίδραση των προβλημάτων υπανάπτυξης και περιφερειοποίησης χωρίς την καταλυτική παρέμβαση που θα μπορούσε ενδεχομένως να ανακόψει αυτή την αρνητική αλληλουχία.

Με βάση τους κανόνες και τις συνθήκες άσκησης παρεμβατικής κρατικής πολιτικής στις προηγούμενες δεκαετίες εκτιμάται ότι θα ήταν δυνατή μια περισσότερο αποτελεσματική παρέμβαση σε ορισμένους τομείς οικονομικής δραστηριότητας και κυρίως στον τομέα του τουρισμού και της αγροτικής παραγωγής. Άλλωστε η μοναδική σημαντική πρωτοβουλία που ανέλαβε κρατική αναπτυξιακή τράπεζα (ΕΤΒΑ) σε συνεργασία με Ελβετούς επενδυτές σηματοδότησε θετικά την Λήμνο για μεγάλη χρονική περίοδο ως τουριστικό προορισμό υψηλού επιπέδου. Στο σημείο αυτό πρέπει να επισημανθεί η χαρακτηριστική απουσία της Λήμνου από το επενδυτικό πρόγραμμα του ΕΟΤ στις δεκαετίες '60 & '70.


Η πλέον κρίσιμη όμως παράμετρος, στην ενίσχυση των χαρακτηριστικών που διαμορφώνουν την φυσιογνωμία των νησιών της επαρχίας και ιδιαίτερα της Λήμνου μετά το 1974, είναι η άμεση

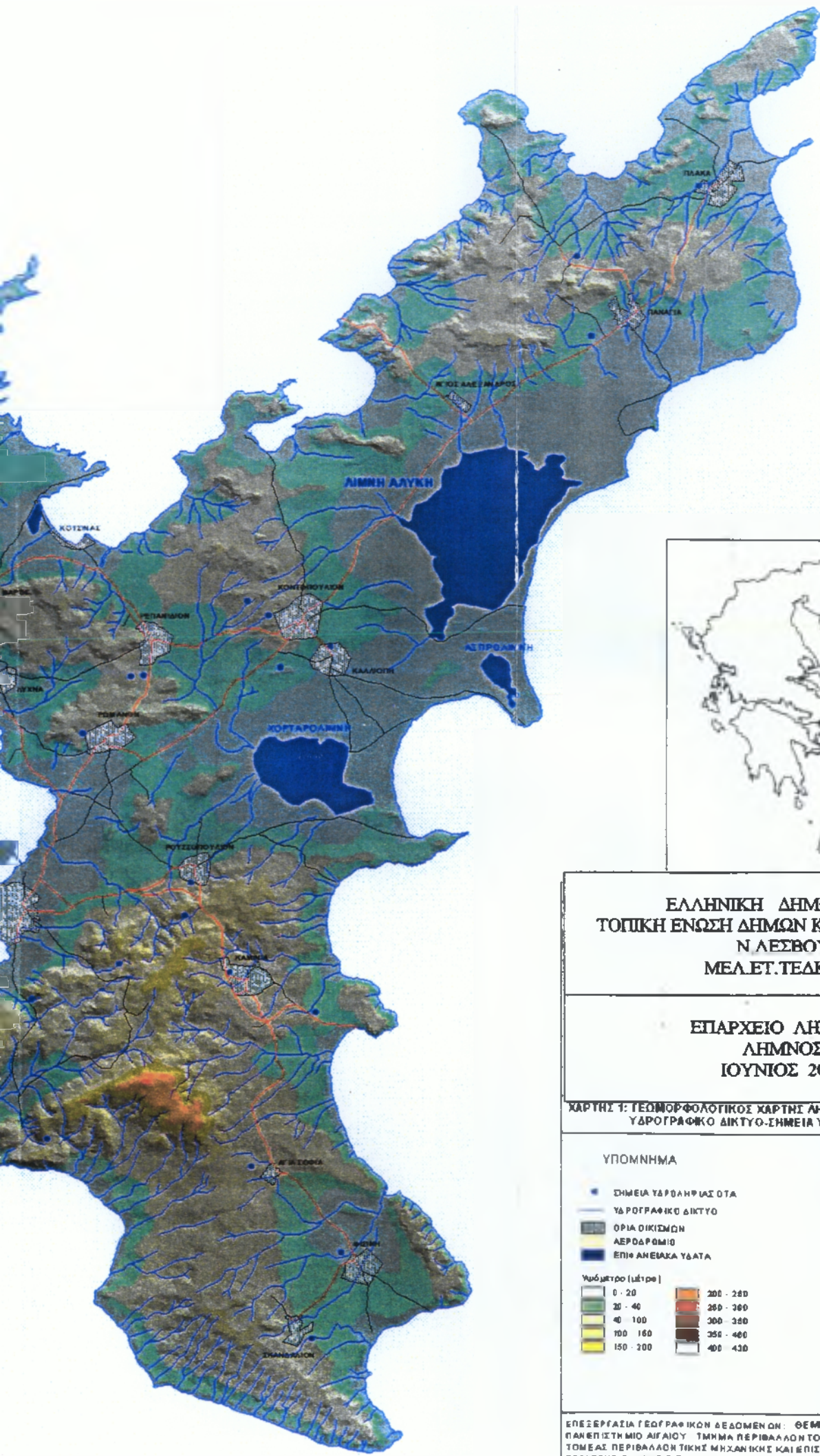
σύνδεση με τα αποτελέσματα της επιδείνωσης των ελληνοτουρκικών σχέσεων. Παρά το γεγονός ότι εύκολα, μπορεί κανείς να εντοπίσει θετικές πλευρές, όπως είναι, η αύξηση των εισοδημάτων από τον ευρύτερο δημόσιο τομέα και της συνολικής δημόσιας δαπάνης στην Λήμνο και δευτερευόντως η τόνωση της οικονομικής δραστηριότητας και η αύξηση της απασχόλησης, εν τούτοις κυριαρχούν οι αρνητικές συνέπειες με κρισιμότερη την διαμόρφωση αρνητικής εικόνας σε ό,τι αφορά στην ελκυστικότητα του νησιού.

Η ιδιαιτερότητα του νησιού συνέβαλλε καθοριστικά στην μεγάλη απόκλιση από το κυρίαρχο, στην χώρα αλλά και στον ευρύτερο χώρο του Αιγαίου, πρότυπο ανάπτυξης των τελευταίων δεκαετιών.

Η Λήμνος αποτελεί μάλλον εξαίρεση στην γενική διατύπωση που περιλαμβάνεται σε όλες τις ανάλογες αναπτυξιακές προσεγγίσεις και η οποία συσχετίζει την οικονομική ανάπτυξη των μεγάλων νησιών του Βορείου Αιγαίου με την δυνατότητα παραγωγής, μεταποίησης και εμπορίας χαρακτηριστικών δυναμικών προϊόντων με εμβέλεια πολύ μεγαλύτερη της τοπικής η περιφερειακής αγοράς.

Οι ιστορικοί γεωγραφικοί και κοινωνικοί παράγοντες που διαμόρφωσαν τις συνθήκες έντονης περιφερειοποίησης, εξακολουθούν να επηρεάζουν την αργή διαδικασία μετάβασης σε ένα νέο πρότυπο ανάπτυξης το οποίο μέχρι σήμερα δεν έχει πλήρως προσδιορισθεί.





ΕΛΛΗΝΙΚΗ ΔΗΜΟΚΡΑΤΙΑ
 ΤΟΠΙΚΗ ΕΝΩΣΗ ΔΗΜΩΝ ΚΑΙ ΚΟΙΝΟΤΗΤΩΝ
 Ν ΛΕΣΒΟΥ
 ΜΕΛ.ΕΤ.ΤΕΔΚ Α.Ε

ΕΠΑΡΧΕΙΟ ΔΗΜΝΟΥ
 ΛΗΜΝΟΣ
 ΙΟΥΝΙΟΣ 2002

ΧΑΡΤΗΣ 1: ΓΕΩΜΟΡΦΟΛΟΓΙΚΟΣ ΧΑΡΤΗΣ ΔΗΜΝΟΥ
 ΥΔΡΟΓΡΑΦΙΚΟ ΔΙΚΤΥΟ-ΕΝΜΕΙΑ ΥΔΡΟΛΗΨΙΑΣ

ΥΠΟΜΝΗΜΑ

- ΕΝΜΕΙΑ ΥΔΡΟΛΗΨΙΑΣ ΟΤΑ
- ΥΔΡΟΓΡΑΦΙΚΟ ΔΙΚΤΥΟ
- ΟΡΙΑ ΔΙΚΙΣΜΩΝ
- ΑΕΡΟΔΡΟΜΙΟ
- ΕΠΙΛΗΨΙΜΑ ΥΔΑΤΑ

Υψόμετρο (μέτρα)	
	0 - 20
	20 - 40
	40 - 100
	100 - 160
	150 - 200
	200 - 260
	260 - 300
	300 - 360
	350 - 400
	400 - 430

ΚΛΙΜΑΚΑ
 1.50.000

ΥΔΡΟΓΡΑΦΙΚΟ ΥΠΟΔΑΡΟ
 1:50.000 + 1:5.000

ΕΠΕΞΕΡΓΑΣΙΑ ΓΕΩΓΡΑΦΙΚΩΝ ΔΕΔΟΜΕΝΩΝ: ΘΕΜΙΣΤΟΚΛΗΣ ΚΟΝΤΟΣ
 ΠΑΝΕΠΙΣΤΗΜΙΟ ΑΙΓΑΙΟΥ ΤΜΗΜΑ ΠΕΡΙΒΑΛΛΟΝΤΟΣ
 ΤΟΜΕΑΣ ΠΕΡΙΒΑΛΛΟΝΤΙΚΗΣ ΜΗΧΑΝΙΚΗΣ ΚΑΙ ΕΠΙΣΤΗΜΗΣ
 ΕΡΓΑΣΤΗΡΙΟ ΔΙΑΧΕΙΡΙΣΗΣ ΑΠΟΒΑΝΤΩΝ - ΔΙΟΥΣ ΚΩΣ Κ.Π. ΧΑΛΒΑΔΑΚΗΣ

2. ΦΥΣΙΚΟ ΚΑΙ ΔΟΜΗΜΕΝΟ ΠΕΡΙΒΑΛΛΟΝ

2.1. ΦΥΣΙΚΟ ΠΕΡΙΒΑΛΛΟΝ

2.1.1. Οριοθέτηση Της Περιοχής – Τοπογραφία

Η Νήσος Λήμνος έχει έκταση 477 Km², με μήκος ακτών περίπου 260 χλμ. εκτεταμένες αμμουδερές παραλίες που διακόπτονται από βραχώδεις ακτές και έντονο διαμελισμό με μεγάλους και μικρούς κόλπους και λιμανάκια.

Το ανάγλυφο του εδάφους είναι ομαλό, με το μεγαλύτερο υψόμετρο, στο δυτικό λοφώδες τμήμα του νησιού, να φθάνει τα 470 μ. Το τοπίο είναι ιδιαίτερο και σπάνιο με τις απαλές γραμμές των λόφων και τις εκτεταμένες πεδιάδες με το μωσαϊκό των καλλιεργειών σιτηρών και αμπελιών. Οι βιότοποι χαμηλής βλάστησης, με λιγοστά διάσπαρτα δένδρα, με αλμυρές και υφάλμυρες λίμνες στα ανατολικά, συνθέτουν ένα περιβάλλον με χαρακτηριστικά στέπας η ημιερήμου στη μέση του Αιγαίου, που διατηρεί την φυσικότητά του χωρίς σημαντικές ανθρώπινες επεμβάσεις. Τα ηφαιστειακά πετρώματα με εντυπωσιακούς σχηματισμούς και χρωματική ποικιλία, στις βραχώδεις ακτές και στους λόφους συμπληρώνουν την εικόνα ενός πραγματικά ενδιαφέροντος τοπίου.

Η Λήμνος είναι το μοναδικό μεγάλο νησί του Αιγαίου, που χαρακτηρίζεται από ήπιο ανάγλυφο. Έτσι δεν υπάρχουν έντονες διαφοροποιήσεις στο μικροκλίμα του νησιού που να επιτρέπουν την εμφάνιση και ανάπτυξη πολλών διαφορετικών τύπων βλάστησης. Χαρακτηρίζεται από τη σχεδόν πλήρη απουσία δάσους και μεγάλων δέντρων, καθώς και τη χαμηλής έντασης εκμετάλλευση των γεωργικών και κτηνοτροφικών εκτάσεων.

Το τοπίο του νησιού, είναι ένα μωσαϊκό από καλλιέργειες κύρια σιτηρών και αμπελιού, βοσκότοπους, αμμώδεις παραλίες και ηφαιστειογενή πετρώματα. Χαρακτηριστικό στοιχείο του νησιού αποτελεί η παρουσία ενός ιδιαίτερα ανεπτυγμένου φρυγανικού οικοσυστήματος που σχηματίζει βιότοπους χαμηλής βλάστησης. Οι αλμυρές και υφάλμυρες εκτάσεις της Αλυκής και της Χορταρολίμνης, τα υγρολίβαδα στην περιοχή του αεροδρομίου, οι ρηχές θαλάσσιες εκτάσεις στους κόλπους του Μούδρου, και στα βόρεια του νησιού καθώς και η σπανιότητα επιφανειακού νερού συμπληρώνουν την εικόνα ενός τοπίου σπάνιου στην Ελλάδα που θυμίζει τυπική ημιέρημο.

Το υπολειμματικό δάσος ήμερης βελανιδιάς, στην περιοχή μεταξύ των χωριών Ρεπανίδι και Κοντοπούλι, αποτελείται από διάσπαρτα δένδρα που φαίνεται ότι αποτελούν τμήμα πολύ μεγαλύτερου δάσους που κάλυπτε μεγάλο μέρος του νησιού.

Το απολιθωμένο δάσος της Λήμνου καταλαμβάνει σημαντική έκταση στο κέντρο του Ανατολικού τμήματος του νησιού. Τα απολιθώματα δεν έχουν αποκαλυφθεί, εκτός από σποραδικές τυχαίες αποκαλύψεις (μεγάλος κορμός στο Βάρους και πολλά δείγματα στην περιοχή Ρουσοπούλιου, Μούδρου, Ρωμανού) και έχουν διατηρηθεί σε πολύ καλή κατάσταση.

Οι θάλασσες της Λήμνου είναι ανοιχτές και καθαρές και οι ακτές της εκτεταμένες και αμμώδεις.

Στο θαλάσσιο περιβάλλον της Λήμνου ενδιαφέρον παρουσιάζουν τρεις κυρίως τύποι προστατευόμενων οικοτόπων, οι αμμώδεις ακτές, οι ύφαλοι με βλάστηση μακροφυκών και τα λιβάδια της ποσειδωνίας. Το θαλάσσιο οικοσύστημα βρίσκεται σε πολύ καλή κατάσταση καθώς δεν υπάρχουν τοπικές πηγές ρύπανσης.

Κλιματολογικά Στοιχεία

Το κλίμα της Λήμνου είναι εύκρατο αιγαιοπελαγίτικο με κύρια χαρακτηριστικά τις μέτριες θερμοκρασίες, τη χαμηλή υγρασία, τη μεγάλη ηλιοφάνεια (από τις μεγαλύτερες στην Ελλάδα) και τους συχνούς και ισχυρούς ανέμους. Τα γενικά κλιματολογικά χαρακτηριστικά του Αγίου Ευστρατίου είναι παρόμοια με αυτά της Λήμνου.

Θερμοκρασία

Η μέση θερμοκρασία του αέρα είναι 15,83°C με διακύμανση από 7,4°C (μέση θερμοκρασία Ιανουαρίου) μέχρι 25,5°C (μέση θερμοκρασία Ιουλίου) και μέση μηνιαία ελαχίστη 5°C κατά το μήνα Δεκέμβριο. Ετησίως οι ημέρες παγετού είναι 4,2.

Βροχοπτώσεις

Η μέση ετήσια βροχόπτωση είναι 466,7 χιλιοστά με βροχερότερο μήνα το Νοέμβριο και ξηρότερο τον Αύγουστο. Η ξηρή περίοδος διαρκεί από το Μάρτιο έως τον Οκτώβριο. Ετησίως οι ημέρες χαλαζόπτωσης είναι 1,8 και οι ημέρες χιονόπτωσης είναι 10,2.

Υγρασία

Η μέση σχετική υγρασία κυμαίνεται από 78,6% (κατά το Δεκέμβριο) έως 58,1% (κατά τον Ιούλιο). Το φαινόμενο της δροσιάς παρατηρείται όλο το χρόνο (52,6 ημέρες). Ομίχλη εμφανίζεται

σχεδόν όλο το χρόνο με μεγαλύτερη συχνότητα τους μήνες Σεπτέμβριο έως Απρίλιο. Πάχνη εμφανίζεται κατά τους χειμερινούς μήνες.

Ηλιοφάνεια

Η ετήσια ηλιοφάνεια είναι 2.734 ώρες με μέση μηνιαία ηλιοφάνεια 227,8 ώρες. Η ετήσια ηλιοφάνεια στον Άγιο Ευστράτιο είναι μικρότερη αυτής της Λήμνου.

Άνεμοι

Οι άνεμοι που επικρατούν είναι οι ΒΑ με ταχύτητα άνω των 6 μποφόρ. Άνεμοι άνω των 8 μποφόρ επικρατούν κατά μέσο όρο 11,2 ημέρες το χρόνο.

2.1.2. Φυσικά Οικοσυστήματα – Περιβαλλοντικά Ευαίσθητες Περιοχές

Η Χλωρίδα Της Λήμνου

Η Λήμνος είναι τυπικό παράδειγμα περιοχής με φτωχή βλάστηση και εξαιρετικά αξιόλογη χλωρίδα με ένα από τα κύρια γνωρίσματά της τον ενδημισμό. Μεγάλος αριθμός φυτών που εμφανίζονται εδώ χαρακτηρίζονται ως σπάνια ή απειλούνται σε κάποιο βαθμό με εξαφάνιση. Ο συνδυασμός των αλοφυτικών και των αμμοθινικών οικοτόπων με τέτοια ποικιλία και άριστη αντιπροσωπευτικότητα είναι μοναδικός για νησιωτική περιοχή. Η σποραδική παρουσία δέντρων όπως αλμυρίκια, λυγαριές, συκιές, ροδιές, αμυγδαλιές, βελανιδιές, αλλά και φυτών όπως οι πικροδάφνες, το θυμάρι και τα δεκάδες είδη αγριολούλουδων δημιουργούν ένα μοναδικό τοπίο, που εκτός από την αισθητική του αξία παρουσιάζει μεγάλο επιστημονικό ενδιαφέρον. Αξιοσημείωτη είναι επίσης η παρουσία του κρίνου της θάλασσας (*Pancreatum maritimum*), στις αμμώδεις παραλίες του νησιού.

Η Πανίδα Της Λήμνου

Η Λήμνος, λόγω της θέσης της σε πέρασμα μεταναστευτικών πουλιών και λόγω των υγροβιότοπων της, παρουσιάζει και σημαντική орνιθοπανίδα η οποία περιλαμβάνει 64 τουλάχιστον είδη από τα οποία τα 20 προστατεύονται από το Διάταγμα περί Θήρας.

Η πανίδα του νησιού περιλαμβάνει επίσης 12 σπάνια ή προστατευόμενα είδη θηλαστικών μεταξύ των οποίων και η Μεσογειακή Φώκια *Monachus Monachus* και η θαλάσσια χελώνα *Caretta Caretta*

Ο πλούτος της ερπετοπανίδας της Λήμνου, είναι μεγάλος καθώς από τα 55 ερπετά της Ελλάδας, τα 21 βρίσκονται στο νησί. Σημαντική θεωρείται η παρουσία της νεροχελώνας *Muremys caspica*, (είδος προστατευόμενο από ευρωπαϊκές συνθήκες).

Πλούσια είναι και η ιχθυοπανίδα η οποία περιλαμβάνει τουλάχιστον 40 είδη ψαριών και οστρακοειδών. Στις θάλασσες της Λήμνου ζει και μεγάλος αριθμός δελφινιών. Οι καθарές αμμώδεις παραλίες, τα λιβάδια της ποσειδωνίας και οι ύφαλοι με τους μαγευτικούς υποθαλάσσιους σχηματισμούς είναι γεμάτοι ζωή καθώς το θαλάσσιο περιβάλλον του νησιού θεωρείται από τα καλύτερα διατηρημένα οικοσυστήματα του Αιγαίου και της Μεσογείου.

Περιβαλλοντικά Ευαίσθητες Περιοχές

Η Λήμνος έχει ποικιλία οικοσυστημάτων από τα οποία ξεχωρίζουν βιότοποι όπως: γεωργικές εκτάσεις, φρυγανότοποι, απολιθωμένα δάση, και υγροβιότοποι.

- **Γεωργικές εκτάσεις.** Οι γεωργικές εκτάσεις είναι ενδιαφέροντα οικοσυστήματα στα οποία ζουν αγριοκούνελα, λαγοί και πέρδικες.
- **Φρυγανότοποι.** Οι φρυγανότοποι καταλαμβάνουν περίπου το 25% των βοσκότοπων του νησιού. Η κύρια βλάστηση αυτών είναι ο θάμνος αστοίβη. Οι φρυγανότοποι της Λήμνου φθίνουν κυρίως λόγω της έντονη βόσκησης και της φωτιάς που οι κτηνοτρόφοι χρησιμοποιούν για να καθαρίσουν τους βοσκότοπους από ανεπιθύμητη βλάστηση.
- **Απολιθωμένο Δάσος.** Το απολιθωμένο δάσος της Λήμνου καταλαμβάνει σημαντική έκταση στο κέντρο του Ανατολικού τμήματος του νησιού. Το μεγαλύτερο μέρος των απολιθωμάτων δεν έχει αποκαλυφθεί και έχουν διατηρηθεί σε πολύ καλή κατάσταση.
- **Υγροβιότοποι.** Η Λήμνος έχει σημαντικούς υγροβιότοπους οι οποίοι περιλαμβάνουν μικρές λίμνες, ελώδεις εκτάσεις και αβαθή θαλάσσια ύδατα. Οι υγροβιότοποι αυτοί είναι ίσως τα πλέον ενδιαφέροντα οικοσυστήματα του νησιού και φιλοξενούν μεγάλη ποικιλία ζωικών και φυτικών οργανισμών. Στις βραχώδεις ακτές και τα μικρά σπήλαια των ακτών του νησιού διαβιούν θαλάσσιες χελώνες και μεσογειακές φώκιες.

Σύμπλεγμα Αλυκής, Χορταρολίμνης και Ασπρολίμνης

Οι τρεις αυτές λίμνες σχηματίζουν σύμπλεγμα και βρίσκονται στο ΒΑ τμήμα της νήσου. Αποτελεί το σημαντικότερο υγροβιότοπο της Λήμνου και ένα από τους σημαντικότερους της Ελλάδας.

Η **Αλυκή (ή Αλμυρή Λίμνη)** είναι η μεγαλύτερη από τις τρεις λίμνες. Βρίσκεται εντός των ορίων της κοινότητας Κοντοπουλίου (Δήμος Μούδρου) και έχει έκταση 6.316 στρεμμάτων. Χωρίζεται από τη θάλασσα με λωρίδα γης πλάτους μέχρι 500 μέτρων. Το χειμώνα εμφανίζεται ως λίμνη ενώ το καλοκαίρι γεμίζει με αλάτι. Η υψηλή της αλατότητα δεν επιτρέπει τη διαβίωση ψαριών σ' αυτή. Η αποξήρανσή της κατά το καλοκαίρι και η πλήρωσή της με αλάτι χωρίς τεχνητά μέσα αποτελεί φαινόμενο μοναδικό στην Ελλάδα. Τέσσερα χιλιόμετρα νοτιότερα της Αλικής υπάρχει η **Χορταρόλιμνη** επίσης εποχιακή, με υφάλμυρα νερά σε μια απόσταση ενός μόλις χιλιομέτρου από τη θάλασσα. Η Χορταρόλιμνη εκτάσεως 2.304 στρεμμάτων, το καλοκαίρι μετατρέπεται σε βοσκότοπο. Μεταξύ Χορταρόλιμνης και Αλικής υπάρχει η **Ασπρολίμνη** έκτασης 500 στρεμμάτων.

Οι τρεις λίμνες, η ευρύτερη αυτών περιοχή καθώς και ένα μέρος της θάλασσας (συνολική έκταση 14.000 στρέμματα) αποτελούν ειδική προστατευόμενη περιοχή που εντάσσεται στο δίκτυο NATURA 2000.

Απειλές Για Το Περιβάλλον

Οι βιομηχανίες του νησιού λόγω του μικρού τους μεγέθους και της φύσεως της παραγωγής τους, δεν προκαλούν την έκλυση τοξικών ή άλλων επικίνδυνων αποβλήτων. Σε ορισμένες περιπτώσεις διαθέτουν σύστημα καθαρισμού των λυμάτων τους. Ο μεγαλύτερος κίνδυνος διατάραξης της ισορροπίας των οικοσυστημάτων προέρχεται από την υπερβολική και ανεξέλεγκτη χρήση λιπασμάτων και φυτοφαρμάκων που ρυπαίνουν τόσο τα επιφανειακά όσο και τα υπόγεια και τελικά τα θαλάσσια ύδατα. Άλλες απειλές κατά του περιβάλλοντος αποτελούν η υπερβόσκηση, που διαταράσσει και τελικά υποβαθμίζει χερσαία οικοσυστήματα, καθώς και ορισμένες πρακτικές αλίευσης ή η αλίευση κατά την περίοδο αναπαραγωγής των αλιευμάτων. Ειδικότερα, τα ιχθυοαποθέματα της περιοχής, όπως και οι εκτάσεις Ποσειδώνιας στους βυθούς απειλούνται από τις ανεμότρατες ψαράδων κυρίως από τη Β. Ελλάδα.

Προβλήματα ρύπανσης του ατμοσφαιρικού αέρα δεν έχουν καταγραφεί στη Λήμνο, γεγονός που οφείλεται τόσο στην απουσία ρυπογόνων δραστηριοτήτων (ρυπογόνων βιομηχανικών μονάδων, οδικού δικτύου πυκνής κυκλοφορίας κλπ.), όσο και στις κλιματολογικές συνθήκες.

2.1.3. Υδάτινο Δυναμικό

Οι μη-διαπερατοί σχηματισμοί που δομούν τη Λήμνο, προκαλούν δυσμενείς υδρογεωλογικές συνθήκες για την ανάπτυξη των υπόγειων υδροφόρων οριζόντων. Μόνο σε προσχωσιγενή εδάφη επικρατούν ευνοϊκές συνθήκες, η υδροφορία όμως και εκεί είναι ασθενής. Ο συνδυασμός της γεωτεκτονικής δομής, των γεωμορφολογικών παραμέτρων, του υδρολογικού επιφανειακού δικτύου απορροής και του μέσου ετήσιου ύψους βροχόπτωσης περιορίζει τα περιθώρια ανάπτυξης υδροφορίας στη Λήμνο, με αποτέλεσμα να αναπτύσσονται μικρές υδροφορίες που ωστόσο σε μεγάλο βαθμό καλύπτουν τις ανάγκες ύδρευσης του νησιού.

Όπως έχει ήδη προαναφερθεί η Λήμνος διαθέτει αρκετές λίμνες, δεν έχει όμως μόνιμους ποταμούς αλλά μόνο εποχιακά σχηματιζόμενους χείμαρρους.

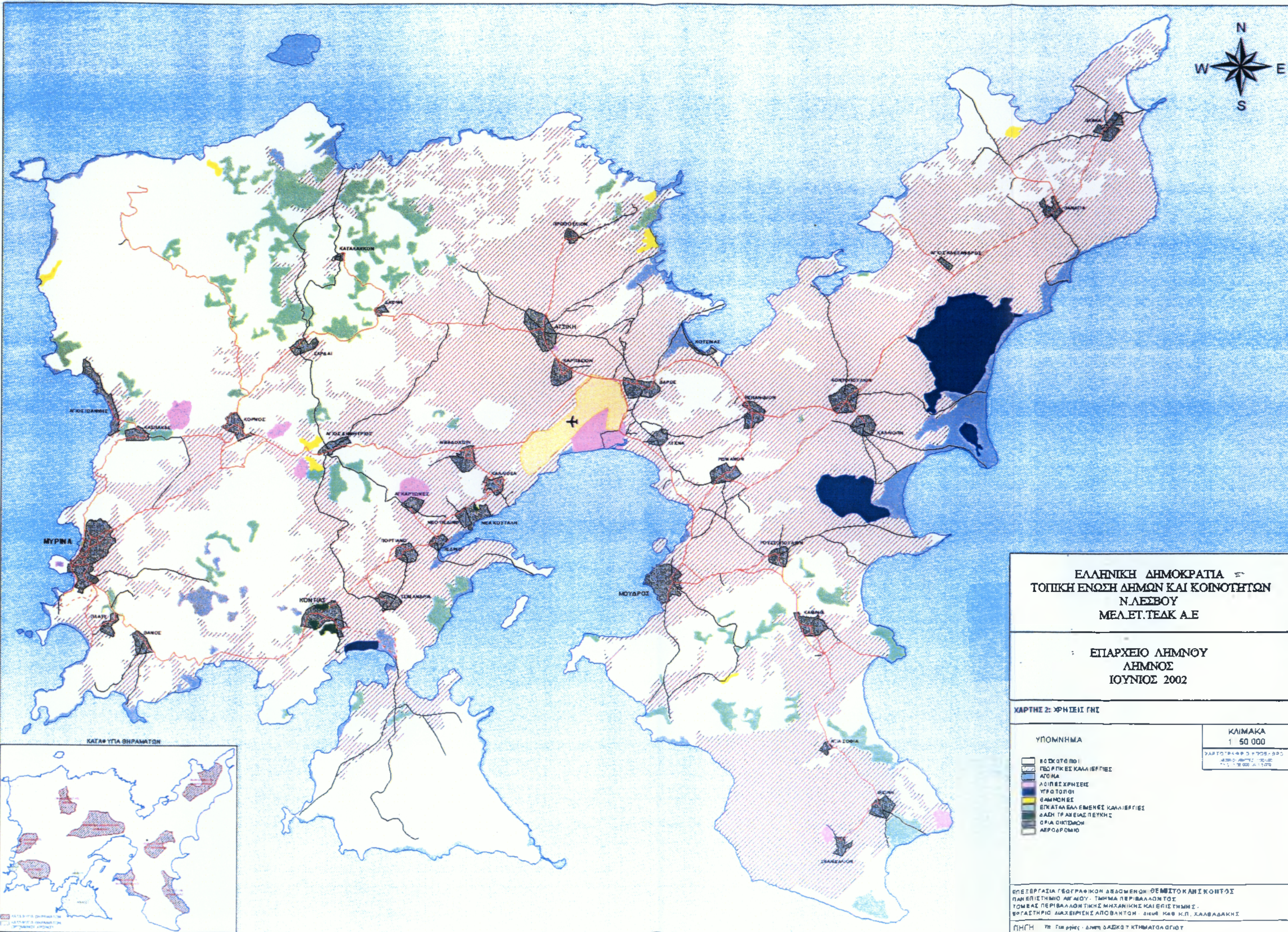
Χαρακτηριστικό της ποιότητας πολλών υπόγειων υδατικών πόρων της Λήμνου είναι η παρουσία υψηλών τιμών συνολικών διαλυμένων αλάτων. Η εικόνα αυτή είναι αποτέλεσμα σειράς παραγόντων. Ο κυριότερος από αυτούς θα πρέπει να αναζητηθεί στη γεινίαση των υδροφόρων συστημάτων προς τη θάλασσα με την οποία βρίσκονται σε άμεση επικοινωνία..

Προβλήματα του υδροφόρου ορίζοντα έχουν επισημανθεί, εξαιτίας της χρήσης λιπασμάτων και της εκτεταμένης χρήσης βόθρων για την κάλυψη οικιακών αναγκών διάθεσης υγρών αποβλήτων. Οι κτηνοτροφικές μονάδες που λειτουργούν στην περιοχή, προκαλούν με τη σειρά τους ρύπανση των υπόγειων υδατικών πόρων, όχι όμως σε ευρεία έκταση. Τέλος, υπάρχουν βαρέα μέταλλα σε υπόγειους υδροφορείς σε περιοχές με υπερκείμενα πεδία βολής του Στρατού όπως αυτό της Χορταρόλιμνης.

Η κατάσταση των ακτών και η ποιότητα των θαλασσιών υδάτων της Λήμνου είναι γενικά πολύ καλή. Περιστατικά σοβαρής ή παρατεταμένης θαλάσσιας ρύπανσης δεν έχουν σημειωθεί. Όπως είναι φυσικό, η ποιότητα των υδάτων είναι σχετικά υποβαθμισμένη σε περιοχές κοντά σε λιμάνια και παραθαλάσσιους οικισμούς τα λύματα των οποίων καταλήγουν χωρίς επεξεργασία (λόγω της απουσίας εγκαταστάσεων βιολογικού καθαρισμού) στη θάλασσα. Το φαινόμενο είναι εντονότερο κατά τους θερινούς μήνες.

2.2. ΧΡΗΣΕΙΣ ΓΗΣ

Στη Λήμνο υπάρχουν 244 τετ.χλμ. ιδιωτικοί και δημοτικοί βοσκότοποι, 188 τετ.χλμ. καλλιεργούμενες εκτάσεις δάση και λοιπές χρήσεις 13,7 τετ.χλμ. και εκτάσεις καλυμμένες από νερά 14,7 τετ.χλμ. . Οι οικισμοί του νησιού καταλαμβάνουν μόλις το 3% της συνολικής έκτασης του νησιού (16 τετ.χλμ.). Στο γράφημα που ακολουθεί γίνεται μια απεικόνιση των χρήσεων γης.



ΕΛΛΗΝΙΚΗ ΔΗΜΟΚΡΑΤΙΑ
 ΤΟΠΙΚΗ ΕΝΩΣΗ ΔΗΜΩΝ ΚΑΙ ΚΟΙΝΟΤΗΤΩΝ
 Ν.ΛΕΣΒΟΥ
 ΜΕΛ.ΕΤ.ΤΕ.ΔΚ Α.Ε

ΕΠΑΡΧΕΙΟ ΛΗΜΝΟΥ
 ΔΗΜΝΟΣ
 ΙΟΥΝΙΟΣ 2002

ΧΑΡΤΗΣ 2: ΧΡΗΣΕΙΣ ΓΗΣ

ΚΑΙΜΑΚΑ
 1 : 50 000

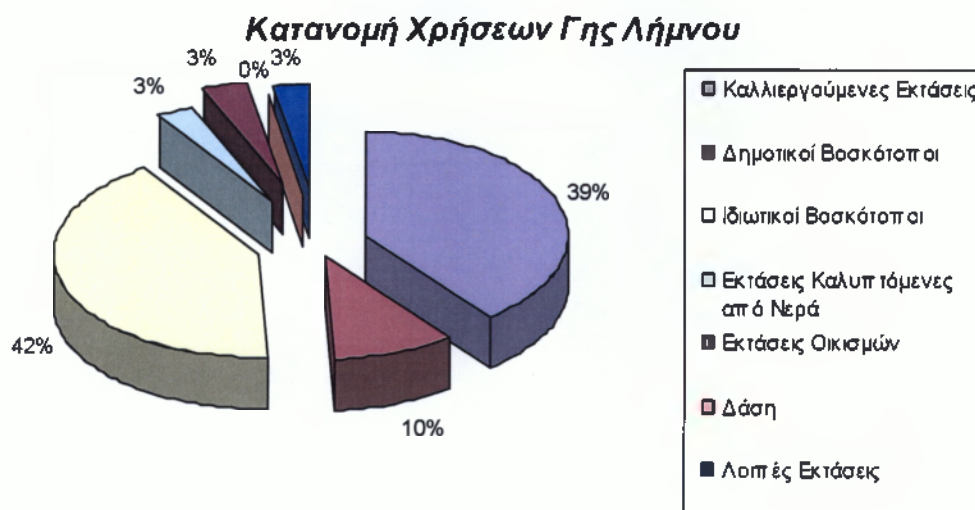
- ΥΠΟΜΝΗΜΑ
- [White box] ΕΘΝΟΤΟΠΙΟ
 - [Pink box] ΓΕΩΡΓΙΚΕΣ ΚΑΛΙΕΡΓΕΙΕΣ
 - [Light blue box] ΛΟΙΠΑ
 - [Light yellow box] ΛΟΙΠΕΣ ΧΡΗΣΕΙΣ
 - [Light purple box] ΥΡΟΤΟΠΙΟ
 - [Yellow box] ΘΑΜΝΩΝΕΣ
 - [Green box] ΕΠΙΚΑΤΑΒΛΕΜΕΝΕΣ ΚΑΛΙΕΡΓΕΙΕΣ
 - [Dark green box] ΔΑΣΗ ΤΡΟΦΙΑΣ ΠΕΥΚΗΣ
 - [Grey box] ΟΡΙΑ ΟΙΚΤΕΜΩΝ
 - [Black dot] ΑΕΡΟΔΡΟΜΙΟ

ΣΑΡΓΟΤΡΑΦΟΣ + 708 - 990
 ΔΕΛΦΟΙ - ΕΠΙΣΤΗΜΟΛΟΓΟΣ
 + 1 - 78 000 61 1070

ΕΠΕΞΕΡΓΑΣΙΑ ΓΕΩΓΡΑΦΙΚΩΝ ΔΕΔΟΜΕΝΩΝ ΘΕΜΩΣΤΟΚΛΗΣ ΚΟΝΤΟΣ
 ΠΑΝ ΕΠΙΣΤΗΜΙΟ ΛΟΓΙΣΤΗΡΙΑΚΟ ΤΜΗΜΑ ΠΕΡΙΒΑΛΛΟΝΤΟΣ
 ΤΟΜΕΑΣ ΠΕΡΙΒΑΛΛΟΝΤΙΚΗΣ ΜΗΧΑΝΙΚΗΣ ΚΑΙ ΕΠΙΣΤΗΜΗΣ
 ΕΡΓΑΣΤΗΡΙΟ ΔΙΑΧΕΙΡΙΣΗΣ ΑΠΟΒΑΝΤΩΝ - ΔΙΕΥΤ. ΚΩΝ Κ.Π. ΧΑΛΒΑΔΑΚΗΣ



ΚΑΤΑΣΤΑΣΗ ΟΡΓΑΝΙΣΜΟΥ
 ΚΑΤΑΣΤΑΣΗ ΟΡΓΑΝΙΣΜΟΥ
 ΚΑΤΑΣΤΑΣΗ ΟΡΓΑΝΙΣΜΟΥ



Ως προς τα μεγέθη των ιδιοκτησιών, διακρίνουμε τέσσερις κατηγορίες:

1. Τις ζώνες των οικισμών με συνεχή δόμηση στις οποίες κατά κανόνα παρουσιάζεται πολύ μεγάλη κατάτμηση, της τάξεως των 50 – 300 μ².
2. Τις ζώνες των καλλιεργειών στις οποίες οι αγροί είναι της τάξης των 1, έως 3 στρεμμάτων στις περιοχές με έντονες κλίσεις (Κάσπακας, Πλατύ, Τσιμάνδρια κ.λ.π.) και 2 έως 5 στρεμμάτων (κατά κανόνα) στις πεδινές περιοχές.
3. Τις ζώνες των βοσκοτόπων και των άγονων εκτάσεων όπου οι ιδιοκτησίες είναι της τάξης των εκατοντάδων και χιλιάδων στρεμμάτων.
4. Τις ζώνες με τάση αλλαγής χρήσης (παραλίες, άγονες), όπου δεν υπάρχει μεγάλη κατάτμηση. Οι μικρότερες ιδιοκτησίες είναι της τάξης των 500 μ² σε παραλίες και αυτό σε ποσοστό μόνο 1 – 3%.

Αναδασμός έχει γίνει στις γεωργικές εκτάσεις των κοινοτήτων Κοντιά, Τσιμάνδριων, Μούδρου και Πλάκας

2.3. ΔΟΜΗΜΕΝΟ ΠΕΡΙΒΑΛΛΟΝ

Βαθμός Έλξης Και Επιρροής Κέντρων

Η Λήμνος δεν έχει αστικό κέντρο σύμφωνα με την κατηγοριοποίηση της Ε.Σ.Υ.Ε. Η Μύρινα είναι το μόνο ημιαστικό κέντρο της νήσου. Είναι κέντρο κίνησης κοινωνικών και οικονομικών δραστηριοτήτων. Συγκεντρώνει τις επαρχιακές, δημόσιες και ιδιωτικές υπηρεσίες διοίκησης, τις υπηρεσίες εισόδου και εξόδου στο νησί, τις υπηρεσίες τουρισμού, καθώς και εμπορίου. Επηρεάζει και εξαρτά πολύπλευρα τους υπόλοιπους οικισμούς και ιδιαίτερα εκείνους που γειτνιάζουν άμεσα (Πλατύ, Κάσπακα, Κορνό). Άλλωστε η έλλειψη κάποιου σημαντικού πόρου και οι αποστάσεις που είναι της τάξης της μισής ώρας καθιστούν μη εφικτή την ανάπτυξη άλλου κέντρου.

Ο Μούδρος αν και είναι λιμάνι από το οποίο διεξάγεται μέρος του εμπόριο εξαγωγής – εισαγωγής αγαθών για το ανατολικό τμήμα του νησιού και συγκεντρώνει κάποιες στοιχειώδεις υπηρεσίες δεν μπορεί να θεωρηθεί ότι αποτελεί πόλο έλξης που επηρεάζει άλλους οικισμούς. Αντίθετα, έλκεται και επηρεάζεται από τη Μύρινα.

Σύμφωνα με στοιχεία της ΕΣΥΕ για τη δεκαετία 1991-2001 το 75,5% του πληθυσμού της Λήμνου είναι αγροτικός και το 24,5% ημιαστικός, ενώ δεν υπάρχει καθόλου αστικός.

Το δομημένο περιβάλλον του νησιού σε γενικές γραμμές χαρακτηρίζεται ενδιαφέρον. Τα τελευταία χρόνια παρουσιάζεται αύξηση της οικοδομικής δραστηριότητας. Συγκεκριμένα για την τελευταία πενταετία παρατηρείται αύξηση της τάξεως του 30%.

Για το νησί βρίσκεται σε εξέλιξη Ειδική Χωροταξική μελέτη που έχει ανατεθεί αναπό την Δ/ση Χωροταξίας του ΥΠΕΧΩΔΕ στα πλαίσια του Κοινοτικού Προγράμματος ENVIREG, ως μία ενιαία Ειδική Χωροταξική Μελέτη για την προστασία και ανάπτυξη παράκτιων και νησιωτικών περιοχών του Ελληνικού χώρου (ΕΧΜ Λήμνου και ΕΧΜ Ικαρίας – Φούρνων).

Η Ε.Χ.Μ αποσκοπεί στην αξιολόγηση της υπάρχουσας κατάστασης και στην διαμόρφωση προτάσεων οργάνωσης και ρύθμισης των περιοχών μελέτης. Προτείνει, βάση του άρθρου 29 του Ν.

1337/83 (όπως ισχύει σήμερα) τον καθορισμό Ζώνης Οικιστικού Ελέγχου που έχει σκοπό να εμποδίσει την απρογραμματίστη δόμηση, να διαφυλάξει τις ευαίσθητες περιοχές και συγχρόνως να κατευθύνει την μελλοντική ανάπτυξη προς τους επιθυμητούς στόχους.

2.4. ΠΟΛΙΤΙΣΤΙΚΟ ΠΕΡΙΒΑΛΛΟΝ

2.4.1. Αρχαιολογικοί Χώροι

Η Λήμνος είναι ένα μωσαϊκό αρχαιολογικών χώρων διαφορετικών ιστορικών περιόδων. Οι σημαντικότεροι είναι:

- 1) **Προϊστορικός Οικισμός Πολιόχνης.** Στην ανατολική πλευρά του νησιού στη θέση Βορόσκοπος κοντά στο χωριό Καμίνια βρίσκεται ο νεολιθικός οικισμός της Πολιόχνης. Ανακαλύφθηκε από την Ιταλική Αρχαιολογική Σχολή Αθηνών το καλοκαίρι του 1930. Πρόκειται για μεγάλο μέρος ενός οικισμού της Πρώιμης Εποχής του Χαλκού, με πολλές φάσεις αρχιτεκτονικής και πολιτιστικής ανάπτυξης που καλύπτουν ολόκληρη της 3^η π.Χ. χιλιετία. Οι ανασκαφείς συμβόλισαν κάθε αρχιτεκτονική φάση με ένα ξεχωριστό χρώμα διακρίνοντας επτά συνολικά περιόδους, οι τελευταίες από τις οποίες συμπίπτουν με αντίστοιχες της αντικρινής Τροίας.
- 2) **Καβείριο.** Βρίσκεται στην περιοχή της Χλόης στα Βόρεια του νησιού σε σημείο με εντυπωσιακή θέα στην απέναντι Σαμοθράκη όπου επίσης λατρεύονταν οι Κάβειροι. Στην βραχώδη ακτή βρίσκεται και η σπηλιά του μυθικού Φιλοκτήτη που εγκαταλείφθηκε από τους συντρόφους του στην εκστρατεία εναντίον της Τροίας.
- 3) **Ηφαιστεία.** Η αρχαία «Ηφαιστεία» βρίσκεται κτισμένη στην περιοχή βόρεια του κόλπου Πουρνιά. Χρονολογείται από την Χαλκολιθική εποχή και φαίνεται ότι κατοικείτο συνεχώς μέχρι και τα Βυζαντινά χρόνια. Οι αρχαιολογικές ανασκαφές μπόρεσαν να αποκαλύψουν μεταξύ των άλλων το ιερό της Μεγάλης θεάς, νεκροπόλεις, λουτρά, ένα μεγάλο οίκημα -πιθανότατα ανάκτορο και ελληνοιστικό-ρωμαϊκό θέατρο.
Επίσης: Νεολιθικός Οικισμός Μύρινας. (Νεολιθική περίοδος), Ρηχά Νερά. (Εποχή Χαλκού), Ιερό της Αρτέμιδος, Αρχαιοελληνικά εργαστήρια κεραμικής Ηφαιστείας και Μύρινας
Στο νησί λειτουργούν τρία μουσεία, ένα αρχαιολογικό, ένα λαογραφικό και ένα εκκλησιαστικό τα οποία συγκεντρώνουν τα ευρήματα και τον πλούτο της παράδοσης του νησιού.
- 4) **Βυζαντινά Μνημεία:** Τα τέσσερα βασικά Βυζαντινά μνημεία του νησιού είναι το Κάστρο της Μύρινας, ο πύργος της Φισίνης, το Παλαιόκαστρο Πλάκας και ο Κότσινας.

3.ΥΠΟΔΟΜΕΣ ΚΑΙ ΠΑΡΕΧΟΜΕΝΕΣ ΥΠΗΡΕΣΙΕΣ

3.1 ΓΕΝΙΚΑ

Το μέγεθος και η γεωγραφική θέση της Λήμνου επιβάλλουν με επίταση την αυτονομία του νησιού σε ό,τι αφορά στα συστήματα γενικής υποδομής και ιδιαίτερα στις κατηγορίες εκείνες που αναδεικνύονται σε κρίσιμες για την δημιουργία συνθηκών ζωής και οικονομικής δραστηριότητας, ώστε να προσεγγίζουν το μέσο επίπεδο της υπόλοιπης χώρας ή τουλάχιστον των ανάλογου μεγέθους και παραγωγικής δυνατότητας νησιών του Αιγαίου.

Εάν κανείς ανατρέξει στο παρελθόν και ειδικότερα στις προπολεμικές δεκαετίες αλλά και μέχρι την δεκαετία του 1950, θα διαπιστώσει ότι οι Δημόσιες επενδύσεις στους βασικούς τομείς των μεταφορών, της υγείας, της εκπαίδευσης, της ύδρευσης κλπ., αλλά και στο παραγωγικό περιβάλλον (έργα αγροτικής ανάπτυξης, έργους βελτιώσεων, κτηνοτροφικές εγκαταστάσεις, αποθηκευτικοί χώροι, καύσιμα και ενέργεια κλπ.) δεν έχουν να επιδείξουν ουσιαστικά κανένα σημαντικό έργο και σε κάθε περίπτωση υστερούν δραματικά έναντι της υπόλοιπης χώρας.

Από την δεκαετία του 1960 ξεκινούν ουσιαστικά τα πρώτα σημαντικά έργα βασικής υποδομής με την επέκταση του εξηλεκτισμού, την δημιουργία του αεροδρομίου, την κατασκευή του αρδευτικού φράγματος στον Κοντιά, την πραγματοποίηση μικρής κλίμακας αναδασμών, και την βελτίωση του οδικού δικτύου και των συνθηκών ύδρευσης των οικισμών.

Στη συνέχεια παρουσιάζεται αναλυτικά και κατά κατηγορία, η σημερινή εικόνα της υποδομής του νησιού και επισημαίνονται τα θετικά σημεία και οι προβληματικές περιοχές.

3.2.ΔΙΚΤΥΟ ΣΥΓΚΟΙΝΩΝΙΩΝ – ΜΕΤΑΦΟΡΩΝ

3.2.1.Οδικό Δίκτυο

Γενικά

Το σύνολο των οικισμών συνδέεται με το ασφαλτοστρωμένο επαρχιακό οδικό δίκτυο, συνολικού μήκους περίπου 110 χιλιομέτρων, το οποίο βρίσκεται σε γενικά ικανοποιητική κατάσταση, όχι τόσο λόγω της ποιότητας κατασκευής και του επιπέδου συντήρησης, όσο λόγω του ομαλού γενικά εδάφους και του περιορισμένου κυκλοφοριακού φόρτου.

Τα σημαντικότερα προβλήματα του επαρχιακού οδικού δικτύου είναι:

- Η ασφαλτόστρωση επί παλαιών χαράξεων και η διέλευση μέσα από οικισμούς ιδίως στον νότιο οδικό άξονα (Μύρινα, Πλατύ, Λιβαδοχώρι).
- Η μη συστηματική συντήρηση των τεχνικών έργων και του ασφαλοτάπητα.
- Η έλλειψη κάθετων συνδέσεων μεταξύ των κύριων οδικών αξόνων (Αγ. Δημήτριος-Αγκαρυώνες, Αγ. Δημήτριος – Ατσική)
- Η διασφάλιση λειτουργικών προσβάσεων προς τις λιμενικές εγκαταστάσεις (Μύρινα, Διαπόρι, Πλάκα)

Δημοτική Οδοποιία

Η γενική εικόνα των έργων δημοτικής οδοποιίας αντανακλά την αποσπασματικότητα και την έλλειψη γενικού σχεδιασμού και επαρκούς συντήρησης των έργων. Παρουσιάζονται συνολικά προβλήματα λειτουργικότητας αλλά και αισθητικής με συνέπεια την υποβάθμιση της εικόνας οικισμών με ιδιαίτερα αρχιτεκτονικά και πολεοδομικά χαρακτηριστικά.

Οι εκτεταμένες τσιμεντοστρώσεις, αναγκαίες ίσως για την εποχή τους (δεκαετίες '70 και '80) είναι πλέον κατανοητό και από τους αιρετούς της Τοπικής Αυτοδιοίκησης ότι υποβαθμίζουν τα αρχιτεκτονικά σύνολα και ήδη έχουν εγκαταλειφθεί από τα μέσα της δεκαετίας '90 τουλάχιστον στα κέντρα των οικισμών.

Αγροτική Οδοποιία

Το δίκτυο της αγροτικής οδοποιίας χαρακτηρίζεται από την έλλειψη λειτουργικότητας, και την ανάγκη χάραξης νέων δρόμων. Δυστυχώς δεν υπάρχει προοπτική βελτίωσης αφού και οι ενέργειες των νέων Δήμων περιορίζονται σε εργασίες απλής συντήρησης και μικροεπισκευών.

Το γενικευμένο πρόβλημα απαλλοτριώσεων, λόγω και της έλλειψης αναδασμών, στην πλειονότητα των αγροτικών περιφερειών του νησιού, έχει σημαντικές αρνητικές επιπτώσεις, τόσο στον ρυθμό εκτέλεσης και στο κόστος των έργων, όσο και στην λειτουργικότητα του δικτύου αγροτικής οδοποιίας.

Οδική Πρόσβαση Τουριστικών Περιοχών – Αρχαιολογικών Χώρων.

Οι προσβάσεις στους βασικούς αρχαιολογικούς χώρους είναι ικανοποιητική, με εξαίρεση την περιοχή της Ηφαιστίας, καθώς η Πολιόχνη και το Καβείριο συνδέονται με ασφαλτοστρωμένο δρόμο με το επαρχιακό δίκτυο.

Η πρόσβαση στις παραλίες του νησιού διασφαλίζεται κυρίως μέσω του δικτύου αγροτικής οδοποιίας και στις περισσότερες περιπτώσεις απαιτεί μικρές βελτιώσεις και μικρά τεχνικά έργα που θα μειώσουν μακροπρόθεσμα το κόστος της σχεδόν αναγκαστικής ετήσιας συντήρησης.

3.2.2 Λιμενικές υποδομές – Ακτοπλοϊκές μεταφορές

Η Λήμνος διαθέτει δύο λιμάνια, της Μύρινας και του Μούδρου και ακτοπλοϊκώς συνδέεται με Θεσσαλονίκη, Καβάλα, Μυτιλήνη, Κύμη, Λαύριο, Άγιο Ευστράτιο, Σαμοθράκη και την Αλεξανδρούπολη. Οι ακτοπλοϊκές μεταφορές του νησιού αντιμετωπίζουν πολλά προβλήματα λόγω έλλειψης υποδομών αλλά και λόγω των δυσμενών καιρικών συνθηκών που με ισχυρούς ανέμους όλο το χρόνο. Για το νησί η σύνδεση με την ηπειρωτική χώρα και με τα γειτονικά νησιά είναι ζωτικής σημασίας τόσο για την εξασφάλιση απαραίτητων αγαθών όσο και για τις μετακινήσεις των κατοίκων και των επισκεπτών. Τα κυριότερα προβλήματα

1. Αδυναμία εξυπηρέτησης τόσο την θερινή περίοδο και ιδιαίτερα στις αιχμές της περιόδου, όσο και κατά την χειμερινή περίοδο.
2. Αδυναμία εξυπηρέτησης λόγω των πολύ λίγων δρομολογίων (την χειμερινή περίοδο ένα ή δύο την εβδομάδα) και ανάγκη παρέμβασης της Πολιτείας με στήριξη γραμμών μέσω επιδοτήσεων.
3. Υψηλό κόστος μεταφορών ιδιαίτερα αν συνυπολογιστεί το κόστος του χρόνου ταξιδιού.
4. Αναντιστοιχία του συστήματος με την λιμενική υποδομή με συνεπακόλουθα:
 - Προβλήματα ασφάλειας προσεγγίσεων
 - Προβλήματα ασφάλειας φορτοεκφορτώσεων και ιδίως επιβατών, και
 - Προβλήματα καλής εξυπηρέτησης
5. Εκτιμάται ότι το σημερινό σύστημα έχει εξαντλήσει τις δυνατότητές του και δημιουργεί πλέον όριο στην περαιτέρω αύξηση του μεταφορικού έργου.
6. Υπάρχουν εμφανή προβλήματα, ως προς την λειτουργικότητα καθώς και στην έλλειψη δυνατοτήτων και προοπτικών για την εισαγωγή νέων μεθόδων και τεχνολογιών στη διαχείριση των λιμένων.

Εγκαταστάσεις Υποδοχής Σκαφών Αναψυχής

Οι υπάρχουσες εγκαταστάσεις στη Μύρινα και στο Μούδρο είναι επαρκείς για την υποδοχή μόνο περιορισμένου αριθμού σκαφών, χωρίς την δυνατότητα παροχής υπηρεσιών πέραν του εφοδιασμού και των συνδέσεων με δίκτυα κοινής ωφέλειας (ηλεκτροδότηση, τηλεφωνική σύνδεση, πόσιμο νερό).

Γενικά διαπιστώνεται ότι η υπάρχουσα υποδομή είναι ανεπαρκής και η απουσία μέχρι σήμερα σχεδιασμού οδηγεί στην μερική υποβάθμιση της Λήμνου, ως προορισμού θαλάσσιου τουρισμού, ιδιαίτερα μετά την ολοκλήρωση και λειτουργία παρεμφερών έργων σε νοτιότερες περιοχές και νησιά του Ανατολικού Αιγαίου.

Αλιευτικά Καταφύγια

Η σημερινή κατάσταση των κυριότερων αλιευτικών καταφυγίων (ή λιμενικών εγκαταστάσεων που εξυπηρετούν αλιευτικά σκάφη) στις θέσεις Μύρινα, Μούδρο, Πλάκα, Κότσινο και Νέα Κούταλη, μπορεί να θεωρηθεί σχετικά ικανοποιητική με κριτήριο την ασφάλεια, την χωρητικότητα, τις δυνατότητες ανεφοδιασμού και οδικής σύνδεσης.

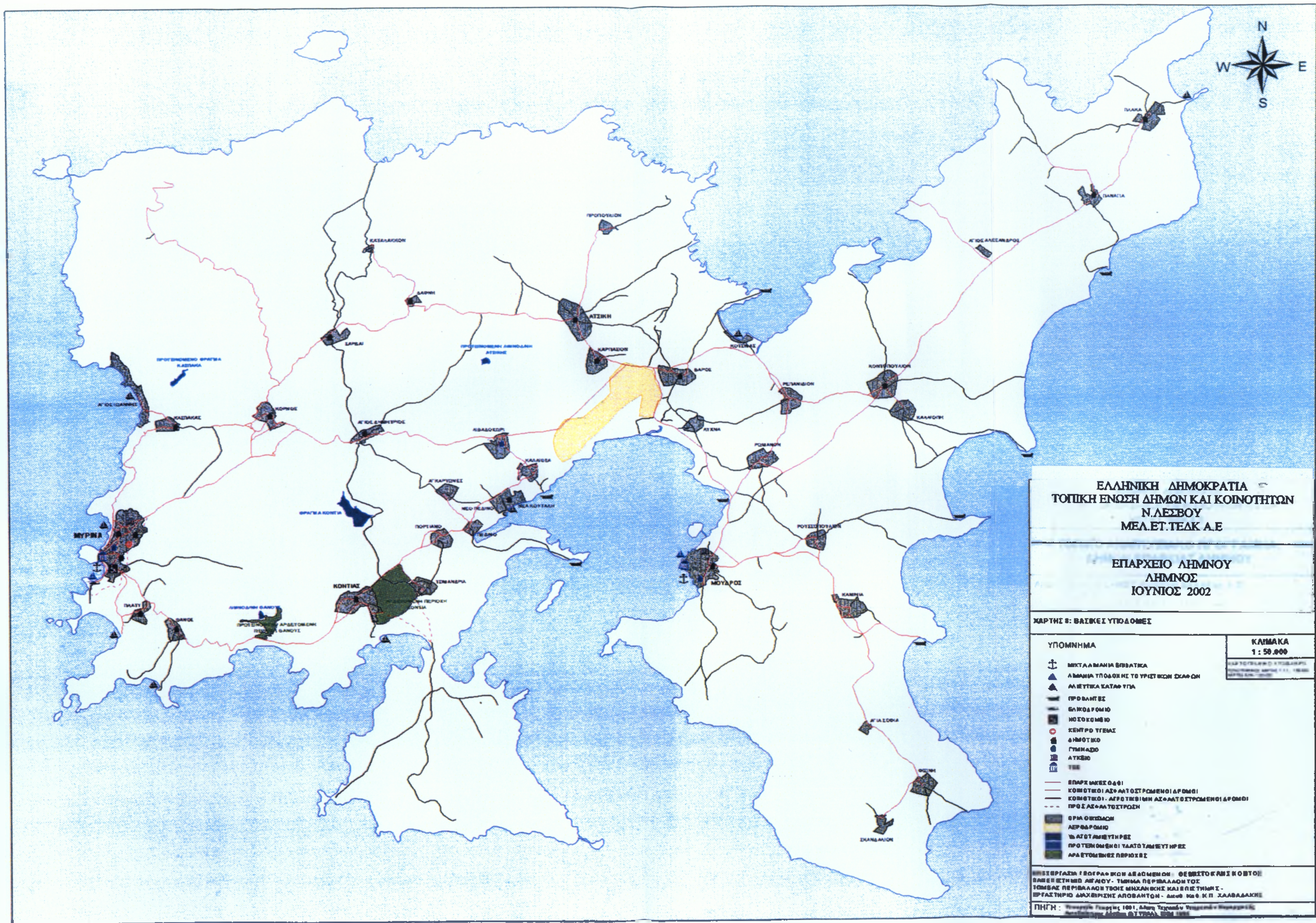
3.2.3 Αεροπορικές Μεταφορές

Αερολιμένας Λήμνου

Η Λήμνος διαθέτει αεροδρόμιο το οποίο εξυπηρετεί σήμερα την επιβατική κίνηση εσωτερικού καθώς και εκτάκτων πτήσεων εξωτερικού (charters). Το αεροδρόμιο διαθέτει ένα διάδρομο μήκους 3000 μέτρων. Το νέο κτίριο επιβατών που κατασκευάστηκε πριν 2 έτη, ο σύγχρονος πύργος ελέγχου και οι υπόλοιπες βοηθητικές εγκαταστάσεις κρίνονται επαρκέστατα για την εξυπηρέτηση του επιβατικού κοινού και την διακίνηση των εμπορευμάτων.

Ο αριθμός των δρομολογίων αυξάνεται ελάχιστα την θερινή περίοδο και δεν καλύπτει γενικά την ζήτηση σε περιόδους αιχμής. Οι ώρες πραγματοποίησης των δρομολογίων τόσο από την Αθήνα όσο και από την Θεσσαλονίκη (πρώτες πρωινές και τελευταίες νυκτερινές μεταξύ των πτήσεων της Ολυμπιακής Αεροπλοΐας) συνιστούν επίσης σημαντικό πρόβλημα στην εξυπηρέτηση των κατοίκων και των επισκεπτών.

Ο περιορισμός των ματαιώσεων πτήσεων λόγω των καιρικών συνθηκών και ειδικά της ομίχλης, σε συνδυασμό με αντίστοιχες βελτιώσεις εξοπλισμού σε άλλα κεντρικά αεροδρόμια της



ΕΛΛΗΝΙΚΗ ΔΗΜΟΚΡΑΤΙΑ
 ΤΟΠΙΚΗ ΕΝΩΣΗ ΔΗΜΩΝ ΚΑΙ ΚΟΙΝΟΤΗΤΩΝ
 Ν.ΛΕΣΒΟΥ
 ΜΕΛ.ΕΤ.ΤΕΔΚ Α.Ε

ΕΠΙΡΧΕΙΟ ΛΗΜΝΟΥ
 ΛΗΜΝΟΣ
 ΙΟΥΝΙΟΣ 2002

ΧΑΡΤΗΣ 8: ΒΑΣΙΚΕΣ ΥΠΟΔΟΜΕΣ

ΥΠΟΜΗΜΑ	ΚΛΗΜΑΚΑ
✚ ΜΙΚΤΑ ΑΜΑΝΙΑ ΒΕΒΑΤΙΚΑ	1 : 50.000
▲ ΛΕΩΝΙΑ ΥΠΟΔΟΧΗ ΤΩ ΥΠΕΤΕΚΩΝ ΣΚΑΦΩΝ	
▲ ΛΙΜΕΝΙΚΑ ΚΑΤΑΘΥΓΙΑ	
▬ ΠΡΟΒΛΗΤΕΣ	
▬ ΕΛΙΜΟΣΦΟΜΙΟ	
■ ΗΘΕΣΚΟΜΕΙΟ	
● ΚΕΝΤΡΟ ΥΓΕΙΑΣ	
● ΔΗΜΟΤΙΚΟ	
● ΓΥΜΝΑΣΙΟ	
● ΑΓΚΕΙΟ	
● ΤΕΛΕ	
▬ ΕΠΑΡΧΙΑΚΕΣ ΟΔΟΙ	
▬ ΚΟΜΟΤΙΚΟΙ ΑΣΦΑΛΤΟΣΤΡΩΜΕΝΟΙ ΔΡΟΜΟΙ	
▬ ΚΟΜΟΤΙΚΟΙ ΑΣΦΑΛΤΟΣΤΡΩΜΕΝΟΙ ΔΡΟΜΟΙ	
▬ ΠΡΟΣ ΑΣΦΑΛΤΟΣΤΡΩΣΗ	
▬ ΟΡΜΟΚΕΤΑΜΑ	
▬ ΑΕΡΟΦΟΜΙΟ	
▬ ΑΣΤΕΥ ΛΙΜΕΝΙΚΕΣ	
▬ ΠΡΟΤΕΝΟΜΕΝΟΙ ΤΑΥΤΟΤΑΜΕΤΗΡΕΣ	
▬ ΑΡΑΕΤΟΜΕΝΕΣ ΠΕΡΙΟΧΕΣ	

ΜΗΣΕΡΓΑΣΙΑ ΓΕΩΓΡΑΦΙΚΩΝ ΔΕΔΟΜΕΝΩΝ - ΘΕΩΡΗΤΟ ΚΑΜΙΣ ΚΟΥΤΟΙ
 ΒΑΣΕΙΣ ΕΤΗΜΕΩ ΑΓΓΛΟΥ - ΤΜΗΜΑ ΠΕΡΙΒΑΛΛΟΝΤΟΣ
 ΤΟΜΕΑΣ ΠΕΡΙΒΑΛΛΟΝΤΟΣ ΜΗΧΑΝΙΚΗΣ ΚΑΙ ΠΕΡΙΤΜΗΣ -
 ΠΡΟΓΝΩΣΤΙΚΟ ΔΙΑΧΕΙΡΙΣΗΣ ΑΠΟΒΑΤΩΝ - Δελφί Κωδ. Κ.Π. ΧΑΛΔΑΔΑΚΗΣ
 ΠΗΓΗ : Υπουργείο Γεωργίας 1001, Διεύθυνση Γεωγραφικών Υποδομών και Χαρτογραφίας
 Νοέμβριος 2002

χώρας και ιδιαίτερα της Θεσσαλονίκης, αναμένεται ότι θα αναβαθμίσει την σύνδεση κυρίως με τη Βόρεια Ελλάδα, ενώ παράλληλα μπορεί να προκαλέσει αύξηση των δρομολογίων και ορθολογικότερη χρονική τους κατανομή.

Ελικοδρόμιο Λήμνου

Το ελικοδρόμιο της Μύρινας παρά την περιορισμένη του χρησιμότητα λόγω της μικρής σχετικά απόστασης από το αεροδρόμιο, είναι δυνατό να εξυπηρετεί έκτακτες ανάγκες επείγουσας μεταφοράς του ΕΚΑΒ

3.2.4 Οδικά Μεταφορικά Μέσα

Η συγκοινωνία στο εσωτερικό του νησιού διεξάγεται με τα λεωφορεία του ΚΤΕΛ Λήμνου. Η περιορισμένη επιβατική κίνηση κυρίως από τα μικρά και απομακρυσμένα χωριά δεν επιτρέπει ικανοποιητική πυκνότητα δρομολογίων και η σύνδεση με το ημιαστικό κέντρο του νησιού χαρακτηρίζεται ιδιαίτερα προβληματική.

Η δημιουργία των νέων Δήμων και η προμήθεια 2 λεωφορείων (Μούδρος, Νέα Κούταλη) δεν συνέβαλε στην βελτίωση του συστήματος εσωτερικής συγκοινωνιακής σύνδεσης των Δημοτικών Διαμερισμάτων.

3.3.ΕΝΕΡΓΕΙΑ – ΤΗΛΕΠΙΚΟΙΝΩΝΙΕΣ

3.3.1.Τηλεπικοινωνίες

Όλοι οι οικισμοί της νήσου έχουν τηλεφωνικό δίκτυο του οποίου η ψηφιοποίηση ολοκληρώθηκε στις αρχές του έτους 2004. Επίσης στο μεγαλύτερο μέρος του νησιού υπάρχει κάλυψη και από τις τρεις μεγάλες εταιρείες κινητής τηλεφωνίας.

Με δεδομένη την ύψιστη σημασία των τηλεπικοινωνιών στο περιβάλλον της «κοινωνίας των πληροφοριών» επιβάλλεται η αναβάθμισή τους ώστε να είναι εφικτή η αποτελεσματική και έγκαιρη αξιοποίηση των τεχνολογικών δυνατοτήτων στους τομείς της δημόσιας διοίκησης, της υγείας, του ηλεκτρονικού εμπορίου και της εκπαίδευσης.

3.3.2.Ενεργειακά Δίκτυα

Υφιστάμενη κατάσταση

Στη Λήμνο λειτουργεί νηξελοηλεκτρικός σταθμός στην περιοχή Αυλώνα (βορείως της Μύρινας) με εγκατεστημένη ισχύ 10.500 KW. Ως αύσιμη ύλη χρησιμοποιεί μαζούτ και ντήζελ και καλύπτει πλήρως την ηλεκτροδότηση όλου του νησιού.

Στο ΒΔ τμήμα του νησιού στη θέση Βίγλα, έχει δημιουργηθεί αιολικό πάρκο. Έχουν εγκατασταθεί δύο συστάδες ανεμογεννητριών, η μία με 7 ανεμογεννήτριες και εγκατεστημένη ισχύ 700 KW και η άλλη με 8 ανεμογεννήτριες και εγκατεστημένη ισχύ 440 KW. Δυστυχώς αυτές σήμερα είναι ανενεργές λόγω έλλειψης συντήρησης και επισκευών .

Προοπτικές για αξιοποίηση εναλλακτικών ενεργειακών πηγών

Σύμφωνα με μελέτη του Πανεπιστημίου Αθηνών, η ετήσια παραγωγή θερμικής ενέργειας για τη Λήμνο για το έτος 1993 θα ήταν 47.408 MWh και για το 2003 αντίστοιχα 77.781 MWh . Με βάση τις τιμές κατανάλωσης η εκτιμώμενη θερμότητα συμπαραγωγής του 1994 θα κάλυπτε περίπου το 68% της κατανάλωσης μορφών ενέργειας από καύσιμα για το ίδιο έτος.

Στην περιοχή της Λήμνου υπάρχουν 2 θερμικές πηγές , με διαθέσιμη ενέργεια 52 ΤΙΠ (Τόνοι ισοδύναμου Πετρελαίου) και εκτιμώμενο κόστος 13,0-58,2 εκ.δρχ./πηγή.

Από στοιχεία που έχουν καταγραφεί για τη Λήμνο η ολική ηλιακή ακτινοβολία σε οριζόντιο επίπεδο για ένα έτος είναι 1.584 Kwh/m². Με την υπάρχουσα τεχνολογία μπορεί να αξιοποιηθεί κατάλληλα και με μεγάλη απόδοση η ηλιακή ακτινοβολία , πρακτικά σε όλους τους κλάδους της οικονομίας.

3.4.ΥΔΡΕΥΣΗ – ΑΠΟΧΕΤΕΥΣΗ – ΔΙΑΘΕΣΗ ΛΥΜΑΤΩΝ

3.4.1.Ανάγκες Ύδρευσης – Επάρκεια και Ποιότητα Νερού

Η ύδρευση των οικισμών γίνεται κυρίως από φυσικές πηγές και γεωτρήσεις το νερό των οποίων όμως δεν είναι πάντα κατάλληλο. Το νησί διαθέτει συνολικά 56 σημεία υδροληψίας ωστόσο υπάρχει πρόβλημα επάρκειας υδρεύσεως σε όλη σχεδόν τη Λήμνο, ιδιαίτερα το καλοκαίρι που αυξάνεται ο πληθυσμός λόγω του τουρισμού. Εντονότερο πρόβλημα αντιμετωπίζει η Μύρινα λόγω της

υπερσυγκέντρωσης του πληθυσμού όπου, εκτός από τις νέες γεωτρήσεις που συνεχώς γίνονται, επιβάλλεται να εξετασθούν λύσεις που θα αντιμετωπίζουν το πρόβλημα σε μακροχρόνια βάση.

Παρά το γεγονός ότι έχουν εκπονηθεί και στο παρελθόν (δεκαετία '60 Υπ. Γεωργίας) και πρόσφατα (ΙΓΜΕ 1994) υδρογεωλογικές μελέτες δεν συντάχθηκε μέχρι σήμερα διαχειριστικό σχέδιο αξιοποίησης υδάτινου δυναμικού με αποτέλεσμα την «εμπειρική» σχεδόν αντιμετώπιση του προβλήματος από τις επί μέρους πρώην Κοινότητες ανάλογα με τις υπάρχουσες χρηματοδοτικές δυνατότητες. Μόνο ο Δήμος Μούδρου σε συνεργασία με το ΕΘΙΑΓΕ εκπόνησε μελέτη διαχείρισης υδάτινου δυναμικού η οποία περιλαμβάνει τον μακροχρόνιο σχεδιασμό κάλυψης των υδρευτικών αναγκών.

Ανάλογα προγράμματα επιβάλλεται να υλοποιηθούν και από τους υπόλοιπους Δήμους του νησιού ή να αναληφθεί προσπάθεια συντονισμένης αντιμετώπισης του προβλήματος σε συνδυασμό με τα προγραμματιζόμενα έργα εγγείων βελτιώσεων (λιμνοδεξαμενές).

3.4.2. Κατάσταση Δικτύων Και Γεωτρήσεων – Σημεία Υδροληψίας

Το 80 % των δικτύων ύδρευσης κατασκευάσθηκαν μέσα στην 10 ετία του '90 και συνεχίζετε η αντικατάσταση των δικτύων που υπολείπονται και χρονολογούνται από το 1965

Παρόλα αυτά όμως, τα δίκτυα ύδρευσης, τόσο στη Μύρινα όσο και σχεδόν σε όλους τους οικισμούς παρουσιάζουν συχνές βλάβες, με αποτέλεσμα να υπάρχει απώλεια και ενδεχόμενη επιβάρυνση του νερού. Επίσης έχει αυξηθεί σημαντικά η χωρητικότητα των δεξαμενών και το νερό χλωριώνεται σημαντικά στο σύνολο των Δημοτικών διαμερισμάτων.

3.4.3. Αποχέτευση – Διάθεση Λυμάτων

Στα θέματα διαχείρισης λυμάτων η εικόνα μπορεί να χαρακτηριστεί μόνο ως απογοητευτική και η ανάγκη αντιμετώπισης του προβλήματος άμεση και ζωτικής σημασίας. Ιδιαίτερα στην περιοχή της Μύρινας τονίζεται ότι το πρόβλημα έχει λάβει ανησυχητικές διαστάσεις. Δυστυχώς από την προηγούμενη δεκαετία αλλά και μέχρι σήμερα δεν έγινε δυνατή η επίλυσή του, παρά την παράκληση χρηματοδότησης των έργων από πόρους των Κ.Π.Σ.

Όλες οι κατοικίες και επαγγελματικοί χώροι διαθέτουν βόθρους οι οποίοι στο μεγαλύτερο ποσοστό τους έχουν στεγανοποιηθεί λόγω κυρίως της μικρής διαπερατότητας του εδάφους, αλλά και του υψηλού υδροφόρου ορίζοντα, με αποτέλεσμα συχνές υπερχειλίσεις. Γενικά στους οικισμούς που υπάρχουν στοιχειώδη αγωγοί ομβρίων και αποχέτευσης κατά βάση παρουσιάζεται το φαινόμενο τα λύματα να καταλήγουν μετά από πρωτοβάθμια καθίζηση σε ρέμα χείμαρο κλπ Εξαιρέσεις παρουσιάζουν:

το Δ.Δ. Ρουσσοπουλίου του Δήμου Μούδρου όπου εδώ και δύο χρόνια κατασκευάσθηκε ένα πιλοτικό έργο φυσικής επεξεργασίας λυμάτων και που στο διάστημα αυτό της λειτουργίας του δεν παρουσίασε κανένα απολύτως πρόβλημα.

το Δ.Δ. Πλατιού του Δήμου Μύρινας, στο οποίο υπάρχει και λειτουργεί πιθανόν με κάποια λειτουργικά προβλήματα, εγκατάσταση βιολογικού καθαρισμού.

Τα στρατόπεδα αποτελούν ένα σημαντικό φορτίο στα συνολικά βοθρολύματα του νησιού.

3.5. ΑΠΟΡΡΙΜΜΑΤΑ

3.5.1. Διαχείριση Απορριμμάτων

Η πρακτική της συγκεντρωτικής διαχείρισης απορριμμάτων εφαρμόζεται ήδη στη νήσο Λήμνο, από τις αρχές της δεκαετίας του 1990. Το 1988 είχε εκπονηθεί ερευνητικό πρόγραμμα που τεκμηρίωνε την ανάγκη της από κοινού διαχείρισης των απορριμμάτων και προδιέγραφε το απαιτούμενο Σύστημα Διαχείρισης Απορριμμάτων (Σ.Δ.Α.).

Η υλοποίηση του συγκεντρωτικού συστήματος διαχείρισης απορριμμάτων ήταν αποτέλεσμα επιτυχημένης λειτουργίας του φορέα συντονισμού των Ο.Τ.Α. Λήμνου, που αρχικά συστήθηκε με τη επωνυμία «ΑΝΑΠΤΥΞΙΑΚΟΣ ΣΥΝΔΕΣΜΟΣ ΛΗΜΝΟΥ». Σήμερα και μετά την λειτουργία των νέων Δήμων συνεχίζει την λειτουργία του σαν ΔΙΑΔΗΜΟΤΙΚΗ ΑΝΑΠΤΥΞΙΑΚΗ ΕΠΙΧ/ΣΗ ΛΗΜΝΟΥ.

Ο Δήμος Μύρινας εξακολουθεί να διατηρεί και να λειτουργεί τη δική του υποδομή συλλογής και μεταφοράς των απορριμμάτων.

3.5.2. Χωματερές

Η διάθεση των απορριμμάτων κατά το παρελθόν γινόταν σε ανεξάρτητους χώρους (σκουπιδότοποι) για κάθε ΟΤΑ. Σήμερα υπάρχει ΧΥΤΑ στη θέση Βίγλα 10 χλμ. βόρεια της Μύρινας, ο οποίος λειτουργεί με προβλήματα. Με την έναρξη της λειτουργίας του από τον Ιούνιο του 1992 έπαψε, αυτόματα, η χρήση των μικρών κατά τόπους Χ.Δ.Α. Για λόγους περιβαλλοντικούς ήταν

επιβεβλημένη η άμεση αποκατάσταση των χώρων αυτών η οποία υλοποιήθηκε με χρηματοδότηση ΕΑΠΤΑ.

3.6.ΕΚΠΑΙΔΕΥΣΗ – ΚΑΤΑΡΤΙΣΗ

Στη Λήμνο, με βάση πρόσφατη μελέτη της ΤΕΔΚ Ν. Λέσβου, δεν εντοπίζονται ανάγκες κατασκευής νέων σχολικών κτιρίων. Γενικά πάντως η κατάσταση της υλικοτεχνικής υποδομής είναι αρκετά καλή και οπωσδήποτε δεν αποτελεί παράγοντα καθυστέρησης της ανάπτυξης της επαρχίας.

Τα προβλήματα υποδομής εντοπίζονται κυρίως στην έλλειψη χώρων για την εγκατάσταση των νηπιαγωγείων ειδικά στην περιοχή της Μύρινας και δευτερευόντως στις περιορισμένες ανάγκες επεκτάσεων και συντηρήσεων σχολικών συγκροτημάτων της πρωτοβάθμιας και κυρίως της δευτεροβάθμιας εκπαίδευσης. Στη Λήμνο λειτουργούν τρεις παιδικοί σταθμοί, δέκα νηπιαγωγεία, δεκατέσσερα δημοτικά, τρία γυμνάσια και τέσσερα λύκεια. (παράρτημα Ι, Πίνακας 1)

3.7.ΥΓΕΙΑ

Η γενική κατάσταση στο χώρο της υγείας χαρακτηρίζεται από την ανεπάρκεια του συστήματος περίθαλψης, κυρίως σε ό,τι αφορά τις ελλείψεις στελέχωσης των αγροτικών ιατρείων και ορισμένων ειδικοτήτων στο Νοσοκομείο της Λήμνου. Η συγκέντρωση των βασικών υπηρεσιών και του ιατρικού δυναμικού στη Μύρινα σε συνδυασμό με τα προβλήματα πρόσβασης των ασθενών και ιδίως αυτών των απομακρυσμένων οικισμών, διαμορφώνουν τους κύριους παράγοντες υποβάθμισης των προσφερομένων υπηρεσιών.

Οι συνθήκες αυτές έχουν βελτιωθεί αρκετά μετά την λειτουργία της νέας πτέρυγας Νοσοκομείου, και την αναβάθμιση του πολυιατρείου του Μούδρου, και έχουν συμβάλει σημαντικά στην μείωση των αναγκών μετακίνησης εκτός Λήμνου ορισμένων κατηγοριών χρονίως πασχόντων ή και έκτακτων περιστατικών, με την παράλληλη αξιοποίηση του υφιστάμενου συστήματος τηλεϊατρικής.

3.8.ΚΟΙΝΩΝΙΚΗ ΠΡΟΝΟΙΑ

Η σημαντικότερη υποδομή Κοινωνικής Πρόνοιας της Λήμνου είναι το γηροκομείο «Ο Καλός Σαμαρείτης» με δυνατότητα υποδοχής 30 περίπου ατόμων, δυναμικότητα την οποία συνήθως εξαντλεί. Στεγάζεται σε ιδιόκτητο κτίριο στη Μύρινα. Παρέχει δωρεάν ιατρική περίθαλψη σε συνεργασία με τον Κέντρο Υγείας Λήμνου.

Στη Λήμνο λειτουργούν επίσης και δύο κρατικοί βρεφονηπιακοί σταθμοί

Υπάρχει επίσης, γραφείο κοινωνικής πρόνοιας το οποίο διαχειρίζεται κυρίως τα τρέχοντα προβλήματα των δικαιούχων διαφόρων κατηγοριών επιδομάτων.

Επίσης από το έτος 2003 λειτουργεί το πρόγραμμα «Βοήθεια στο σπίτι» του Υπουργείου Εργασίας και Κοινωνικών Ασφαλίσεων που υλοποιείται από τους Δήμους του Νησιού και έχει στόχο την παροχή οργανωμένης και συστηματικής φροντίδας σε ηλικιωμένους και άτομα με αναπηρίες στο φυσικό οικογενειακό περιβάλλον του πολίτη.

3.9.ΠΟΛΙΤΙΣΤΙΚΕΣ ΥΠΟΔΟΜΕΣ – ΔΡΑΣΤΗΡΙΟΤΗΤΕΣ

Η γενική εικόνα των υποδομών στο χώρο του πολιτισμού, χαρακτηρίζεται από την ανεπάρκεια ή και την ολοκληρωτική έλλειψη κατάλληλων χώρων και τεχνικού εξοπλισμού.

Η ύπαρξη και η δημιουργική δραστηριότητα πολιτιστικών συλλόγων, θεατρικών ομάδων και οι πρωτοβουλίες των νέων κυρίως στην περιοχή της Μύρινας, αλλά τελευταία και στην υπόλοιπη Λήμνο, επιβάλλεται να υποστηριχθεί δυναμικά με πόρους και μέσα, δεδομένου ότι αποτελεί κρίσιμη παράμετρο για την ποιότητα ζωής και την άμβλυνση του αισθήματος απομόνωσης και αποξένωσης των νέων ιδιαίτερα κατοίκων του νησιού.

Η αξιοποίηση υφιστάμενων κτιρίων στην περιφέρεια του νησιού αλλά και στο ημιαστικό κέντρο, και η μετατροπή τους σε πυρήνες πολιτιστικής δημιουργίας, μπορεί να συμβάλλει καθοριστικά στην ανάδειξη νέων πρωτοβουλιών στο πεδίο του πολιτισμού και της βελτίωσης των συνθηκών ζωής.

3.10.ΑΘΛΗΤΙΚΕΣ ΥΠΟΔΟΜΕΣ

Η περιορισμένη λειτουργικότητα του κλειστού γυμναστηρίου, της μοναδικής ουσιαστικά τεχνικής υποδομής στον αθλητικό τομέα η οποία δημιουργήθηκε την τελευταία δεκαετία, αλλά και η κακή κατάσταση των λοιπών χώρων (γηπέδων ποδοσφαίρου και καλαθοσφαίρισης) δημιουργούν ελάχιστα ελκυστικές συνθήκες για την ανάπτυξη του αθλητισμού.

Η προσπάθεια ανάπτυξης άλλων μορφών αθλητισμού θεωρείται υποτυπώδης, λόγω της μη ύπαρξης σχετικής υποδομής (γυμναστική κλπ).

Η πρωτοβουλία στον χώρο του ναυταθλητισμού με την δημιουργία του Ναυτικού Ομίλου Λήμνου δεν υποστηρίζεται από ανάλογες εγκαταστάσεις παρά τις δυνατότητες ανάπτυξης συναφών αθλητικών δραστηριοτήτων.

Ο σχολικός αθλητισμός αντιμετωπίζει επίσης σημαντικές ελλείψεις ειδικά σε κλειστές αθλητικές εγκαταστάσεις. (βλ. Παράρτημα Ι - Πίνακας 2)

3.11.ΕΓΓΕΙΕΣ ΒΕΛΤΙΩΣΕΙΣ

Το μοναδικό σημαντικό έργο στον τομέα των εγγείων βελτιώσεων, το φράγμα του Αγίου Δημητρίου, δημιουργήθηκε στην 10ετία του 1960, σε θέση ενδεδειγμένη από υδρογεωλογική άποψη αλλά με περιορισμένη καλλιεργήσιμη έκταση, όταν ήδη είχε προσλάβει μαζικές διαστάσεις η εγκατάλειψη της αγροτικής γης, με συνέπεια την ελλιπή του αξιοποίηση για την βελτίωση της παραγωγικότητας και την αναδιάρθρωση των καλλιεργειών της περιοχής. Με εξαίρεση μικρά έργα, κυρίως διευθέτησης χειμάρρων, αποτέλεσε για τρεις περίπου δεκαετίες το μοναδικό δημόσιο αρδευτικό έργο στη Λήμνο.

Η κατασκευή λιμνοδεξαμενής στην περιοχή Θάνους, εκτός από την αμφισβητούμενη προτεραιότητά της και την καθυστέρηση κατασκευής του αρδευτικού δικτύου, δεν μπορεί να χαρακτηριστεί ως κρίσιμο έργο σε επίπεδο νησιού με δεδομένη την πολύ μικρή προς άρδευση περιοχή.

Σήμερα είναι προφανής η ανάγκη ολοκληρωμένης διαχείρισης του υδάτινου δυναμικού με την μορφή μελέτης και σύνθεσης Διαχειριστικού Σχεδίου σε επίπεδο υδρολογικής λεκάνης, με βασικούς στόχους την διασφάλιση της ποιότητας και επάρκειας του νερού για την ύδρευση των οικισμών, την άρδευση των καλλιεργειών και την προστασία και αναβάθμιση του οικοσυστήματος.

3.12.ΔΗΜΟΣΙΕΣ ΕΠΕΝΔΥΣΕΙΣ

Η Λήμνος κατέχει ένα περίπου σταθερό ποσοστό της τάξεως του 20% στο σύνολο των δημοσίων επενδύσεων του Νομού κυρίως λόγω της χρηματοδότησης ορισμένων μεγάλων έργων (λιμάνι, Νοσοκομείο, οδικό δίκτυο).

Σημαντική υστέρηση διαπιστώνεται στις προβλέψεις σχεδιασμού και στην υλοποίηση έργων εθνικών φορέων στο νομό, καθώς το σύνολο σχεδόν των κρίσιμων και υψηλής δαπάνης έργων υποδομής εντάσσεται και χρηματοδοτείται από τα Περιφερειακά Επιχειρησιακά Προγράμματα.

Η συμμετοχή των Κοινοτικών Πρωτοβουλιών στο σύνολο των χρηματοδοτήσεων στην Επαρχία Λήμνου είναι εξαιρετικά περιορισμένη με εξαίρεση αυτές που προέρχονται από την Κ.Π. Leader I & II., και τώρα του Leader +.

4.1. ΔΙΟΙΚΗΤΙΚΗ ΔΟΜΗ - ΑΝΑΠΤΥΞΙΑΚΟΙ ΦΟΡΕΙΣ

4.1.1 ΤΟΠΙΚΟ ΣΥΣΤΗΜΑ ΔΙΟΙΚΗΣΗΣ - ΑΥΤΟΔΙΟΙΚΗΣΗΣ

Το Νησί της Λήμνου μαζί με το Νησί Άγιος Ευστράτιος αποτελούν την Επαρχία Λήμνου της Νομαρχιακής Αυτοδιοίκησης Λέσβου και υπάγονται διοικητικά στην Γενική Γραμματεία της Περιφέρειας Βορείου Αιγαίου.

Η τοπική αυτοδιοίκηση των νησιών έχει μακρά παράδοση, στην διαχείριση των τοπικών υποθέσεων, παρά τις διαχρονικές αδυναμίες της που σχετίζονταν με τον κατακερματισμό της (33 ΟΤΑ - 32 Κοινότητες και 1 Δήμος της Μύρινας) την οικονομική στενότητα και την απόλυτη εξάρτηση από τις κρατικές επιχορηγήσεις.

Η σημερινή οργάνωση της Τοπικής Αυτοδιοίκησης της επαρχίας Λήμνου με βάση το σχέδιο Καποδίστριας περιλαμβάνει τέσσερις Δήμους και μία Κοινότητα (Αγίου Ευστρατίου).

Δημόσια Διοίκηση

Η Δημόσια Διοίκηση σήμερα στη Λήμνο παρουσιάζει σημαντικές αδυναμίες οι οποίες οφείλονται στην μη ύπαρξη κρίσιμων υπηρεσιών ή γραφείων και στην ελλιπή κατά κανόνα στελέχωση και λειτουργία των υπαρχόντων.

Οργανισμοί του Ευρύτερου Δημόσιου τομέα – Οργανισμοί και Εταιρείες Κοινής Ωφέλειας-Ασφαλιστικά Ταμεία:

Πέραν της ικανοποιητικής γενικά παρουσίας και του επιπέδου εξυπηρέτησης των κρίσιμων οργανισμών κοινής ωφέλειας (ΔΕΗ – ΟΤΕ – ΕΛΤΑ – ΙΚΑ – ΟΓΑ) σημειώνεται ότι το γενικό επίπεδο εξυπηρέτησης των πολιτών από τις υπηρεσίες του ευρύτερου δημόσιου τομέα και τους ασφαλιστικούς οργανισμούς είναι εξαιρετικά χαμηλό.

4.1.2 ΝΟΜΑΡΧΙΑΚΗ ΑΥΤΟΔΙΟΙΚΗΣΗ – ΕΠΑΡΧΕΙΟ ΛΗΜΝΟΥ

Σύμφωνα με τις σχετικές διατάξεις του νόμου για την Νομαρχιακή Αυτοδιοίκηση, η Επαρχία Λήμνου εντάσσεται σε ένα καθεστώς περιορισμένης αυτονομίας, εκλέγοντας 5μελές Επαρχιακό Συμβούλιο και Έπαρχο, ο οποίος είναι αρμόδιος για την διοίκηση των υπηρεσιών του Επαρχείου. Το Επαρχείο υλοποιεί στην Λήμνο τις αποφάσεις του Νομαρχιακού Συμβουλίου και εκτελεί με τις υπηρεσίες του τα έργα που χρηματοδοτούνται από την Νομαρχιακή Αυτοδιοίκηση Λέσβου. Οι κρίσιμότερες από τις αρμοδιότητες των υπηρεσιών του, αφορούν θέματα αγροτικής ανάπτυξης, πολεοδομίας, συγκοινωνιών και υλοποίησης έργων υποδομής.

Η εξάρτηση σε θέματα οικονομικής διαχείρισης από τις υπηρεσίες της Ν. Α. Στη Μυτιλήνη προκαλεί εξαιρετικά δυσχερείς και χρονοβόρες διαδικασίες πληρωμών και θέτει σημαντικά εμπόδια σε κάθε απόπειρα ανάληψης πρωτοβουλιών περιορίζοντας σε πολύ μεγάλο βαθμό την αυτονομία του Επαρχείου.

4.1.3 ΠΡΩΤΟΒΑΘΜΙΑ ΑΥΤΟΔΙΟΙΚΗΣΗ

Οι Ο.Τ.Α. της Επαρχίας Λήμνου κατά το πρόσφατο παρελθόν δεν διέθεταν (εκτός του δήμου Μύρινας) το αναγκαίο πληθυσμιακό, οικονομικό και οργανωτικό μέγεθος για την αποτελεσματική άσκηση των αρμοδιοτήτων τους, εξαιτίας της πολυδιάσπασης του χώρου ευθύνης, της πληθυσμιακής αποψίλωσης και της έλλειψης, στελεχών, πόρων και μέσων. Επιπλέον τα πολιτικά όργανα της Τ.Α. εμφάνιζαν σημαντικές αδυναμίες λειτουργίας με αποτέλεσμα την περιορισμένη σχετικά αξιοποίηση και αυτών των μικρών δυνατοτήτων των Ο.Τ.Α. που λειτουργούσαν υπό την πολιτική και διοικητική τους ευθύνη.

Η Πρωτοβάθμια Αυτοδιοίκηση στην Επαρχία Λήμνου, παρουσίαζε κατά το πρόσφατο παρελθόν, εικόνα εντονότατου κατακερματισμού (1 Δήμος και 32 Κοινότητες) και αδυναμίας εξυπηρέτησης των τοπικών αναγκών και άσκησης των αποκλειστικών και ιδιαίτερα των συντρεχουσών αρμοδιοτήτων. Στην Επαρχία Λήμνου υπάρχουν τέσσερις Δήμοι και μία Κοινότητα με 33 δημοτικά διαμερίσματα. (βλ. Παράρτημα II - Πίνακας 3)

4.1.4 ΑΝΑΠΤΥΞΙΑΚΕΣ ΕΤΑΙΡΕΙΕΣ ΚΑΙ ΔΗΜΟΤΙΚΕΣ ΕΠΙΧΕΙΡΗΣΕΙΣ.

Στην περιοχή του Βορείου Αιγαίου γενικότερα σημειώθηκε σημαντική καθυστέρηση, στην ανάπτυξη των επιχειρηματικών δραστηριοτήτων των ΟΤΑ (με εξαίρεση ορισμένους Δήμους της Χίου

και δευτερευόντως της Λέσβου). Η Τ.Α. της Λήμνου καθυστέρησε σημαντικά να αξιοποιήσει τις δυνατότητες του θεσμικού πλαισίου για την δημιουργία Δημοτικών επιχειρήσεων.

Η πρώτη Δημοτική επιχείρηση στην Επαρχία Λήμνου δημιουργήθηκε από την Κοινότητα Αγίου Ευστρατίου με αφορμή την υλοποίηση προγράμματος αξιοποίησης ανανεώσιμων πηγών σε συνεργασία με το Κέντρο Ανανεώσιμων Πηγών Ενέργειας. Στη συνέχεια και με αφορμή την διεκδίκηση χρηματοδότησης από την κοινοτική πρωτοβουλία Leader ιδρύθηκε η Αναπτυξιακή Εταιρεία Λήμνου (ΑΝΕΛ Α.Ε.)

Η Αναπτυξιακή Εταιρεία Λήμνου Α.Ε. ιδρύθηκε με αφορμή την διεκδίκηση της Κοινοτικής Πρωτοβουλίας Leader I, με εξίσου συμμετοχή στο μετοχικό κεφάλαιο (33%) της Ε.Α.Σ Λήμνου, του Δήμου Μύρινας και του Αναπτυξιακού Συνδέσμου Λήμνου (στη συνέχεια Συμβούλιο Περιοχής 11^{ης} Γ.Ε Ν. Λέσβου). Μετά την ολοκλήρωση της διοικητικής μεταρρύθμισης της πρωτοβάθμιας αυτοδιοίκησης και την κατάργηση του Σ.Π. οι μετοχές που κατείχε διανεμήθηκαν στους νέους ΟΤΑ της επαρχίας Λήμνου.

4.1.5 ΣΥΝΕΤΑΙΡΙΣΤΙΚΕΣ ΚΑΙ ΑΛΛΕΣ ΠΑΡΑΓΩΓΙΚΕΣ ΟΡΓΑΝΩΣΕΙΣ

Η μεγάλη παράδοση των Συνεταιρισμών στην Επαρχία Λήμνου, οδήγησε κατά το παρελθόν στην δημιουργία επενδύσεων σε βασικούς τομείς της αγροτικής οικονομίας και ιδιαίτερα στη συγκέντρωση και μεταποίηση των κύριων προϊόντων του νησιού. Σήμερα οι Τοπικοί Συνεταιρισμοί είναι στην ουσία ανενεργοί ασχολούμενοι μόνο με την πληρωμή των επιδοτήσεων και δευτερευόντως με τη διανομή αγροτικών εφοδίων.

Αντίθετα η Ένωση Αγροτικών Συνεταιρισμών Λήμνου αναπτύσσει σημαντικότερη δραστηριότητα τόσο στον τομέα της μεταποίησης όσο και στον τομέα της συγκέντρωσης παρά τις αντικειμενικές δυσκολίες που αντιμετωπίζει στο νέο καθεστώς αγοράς. Η ΕΑΣ Λήμνου διαθέτει σύγχρονο οινοποιείο στο οποίο συγκεντρώνεται και γλευκοποιείται το σύνολο σχεδόν της αμπελοοινικής παραγωγής του νησιού. Η δραστηριότητα της ΕΑΣ Λήμνου στον τομέα της συγκέντρωσης αγροτικών προϊόντων συνεχίζει να αποτελεί κρίσιμη δραστηριότητα για τη ρύθμιση της τοπικής αγοράς παρά την παρουσία, πρόσφατα και ιδιωτών στον τομέα. Το σύγχρονο σφαγείο της ΕΑΣ Λήμνου αντιμετωπίζει προβλήματα λειτουργίας που σχετίζονται κυρίως με τον τρόπο οργάνωσης και λειτουργίας του και το καθεστώς απασχόλησης του προσωπικού. Το τυροκομείο, το οποίο έχει εκσυγχρονιστεί με επενδύσεις της Ένωσης μισθώνεται σε ιδιώτη και η Ένωση διαχειρίζεται τις πληρωμές των παραγωγών.

4.1.6 ΠΟΛΙΤΙΣΤΙΚΟΙ ΣΥΛΛΟΓΟΙ

Η παρουσία των πολιτιστικών συλλόγων της επαρχίας Λήμνου μπορεί να θεωρηθεί σημαντική όχι τόσο ως προς την καθαυτό δραστηριότητα και ενεργοποίηση στον τομέα του πολιτισμού, όσο ως προς την κατεύθυνση της από κοινού δράσης για την επίλυση προβλημάτων ποιότητας ζωής και διατήρησης της φυσιογνωμίας και των τοπικών παραδόσεων.

Ιδιαίτερα τονίζεται η δραστηριότητα της Ομοσπονδίας Λημνιακών Συλλόγων με έδρα της Αθήνα στον τομέα της παρουσίασης των προβλημάτων της Επαρχίας και της διεκδίκησης λύσεων με την οργάνωση εκδηλώσεων και παραστάσεων προς τους αρμόδιους φορείς.

Σημαντικό επίσης είναι το έργο ορισμένων τοπικών συλλόγων σε θέματα εξωραϊσμού κοινοχρήστων χώρων σε διάφορα χωριά του νησιού, ενώ τελευταία εκδηλώνονται πρωτοβουλίες και για την διατήρηση της αρχιτεκτονικής κληρονομιάς.

Σε ότι αφορά στην καθαυτό πολιτιστική δραστηριότητα σημειώνεται ότι παρά την ενεργοποίηση ορισμένων συλλόγων κυρίως στην Μύρινα και δευτερευόντως (τα τελευταία χρόνια) σε ορισμένα χωριά, αμιγώς πολιτιστικών συλλόγων (θεατρικές ομάδες, μουσικά σχήματα, εκπαιδευτικές ή ψυχαγωγικές εκδηλώσεις), η γενική πολιτιστική δραστηριότητα στην επαρχία είναι σχετικά υποβαθμισμένη. Στο γεγονός αυτό συμβάλλει και σημαντική κατάτμηση δυνάμεων και μέσων, η οποία όμως μπορεί να αντιμετωπισθεί με την ανάληψη ενεργότερου ρόλου από τις νέες δομές της Τοπικής Αυτοδιοίκησης.

4.1.7 ΑΛΛΟΙ ΣΥΛΛΟΓΙΚΟΙ ΦΟΡΕΙΣ

Η συλλογική εκπροσώπηση των συμφερόντων επι μέρους επαγγελματικών ομάδων καθώς και η συνδικαλιστική οργάνωση των εργαζομένων της Λήμνου παρά τα θετικά βήματα των τελευταίων χρόνων, δεν μπορεί να χαρακτηριστεί ως ικανοποιητική ή επαρκής. (βλ. Παράρτημα Ι – Πίνακας 4) Η

άμεση εξάρτηση από πρωτοβάθμια ή δευτεροβάθμια συλλογικά όργανα σε επίπεδο νομού με έδρα την Μυτιλήνη αποτελεί σημαντικό περιοριστικό παράγοντα στην διαδικασία καταγραφής, μελέτης, και διεκδίκησης λύσεων των τοπικών ιδιαίτερα προβλημάτων.

Επίσης η οικονομική, οργανωτική και τεχνική αδυναμία των συλλογικών φορέων του νησιού περιορίζει σημαντικά τις δυνατότητες ουσιαστικής παρέμβασης και ανάληψης πρωτοβουλιών πέραν των αυτονόητων διεκδικητικού κυρίως χαρακτήρα, δραστηριοτήτων.

Λοιποί Συλλογικοί Φορείς Της Λήμνου – Αθλητικοί Σύλλογοι

Στην Λήμνο υπάρχουν δεκατέσσερις (14) Αθλητικοί Σύλλογοι, ένας κυνηγετικός σύλλογος και ο Ναυτικός Όμιλος Λήμνου. Οι περισσότεροι από του συλλόγους αυτούς έχουν μακροχρόνια παράδοση και συμμετοχή στα τοπικά και περιφερειακά αθλητικά γεγονότα και διοργανώσεις, ενώ ιδιαίτερα θα πρέπει να σημειωθεί η συμβολή τους στην ανάπτυξη του σχολικού αθλητισμού.

Η έλλειψη ικανοποιητικών χώρων άθλησης και οι οικονομικές και οργανωτικές αδυναμίες των τοπικών συλλόγων, καθορίζουν και το επίπεδο της τοπικής αθλητικής δραστηριότητας.

Η δημιουργία προϋποθέσεων ανάπτυξης νέων μορφών αθλητισμού και ενίσχυσης-αναβάθμισης των υπαρχόντων, πρέπει αναμφίβολα να αποτελέσει μέλημα των τοπικών φορέων και ιδιαίτερα της Τοπικής Αυτοδιοίκησης.

4.2 ΑΝΘΡΩΠΙΝΟ ΔΥΝΑΜΙΚΟ

4.2.1 ΕΞΕΛΙΞΗ ΤΟΥ ΠΛΗΘΥΣΜΟΥ

Την περίοδο 1951-2001, ο πληθυσμός της Λήμνου παρουσίασε μέση ετήσια μείωση της τάξης του -0,67%, με αιχμή τη δεκαετία της μετανάστευσης, 1961-1971, όπου η μείωση έφτασε -20%, ενώ την περίοδο 1981-1991 παρατηρείται αύξηση 13%, η οποία είναι κυρίως αποτέλεσμα της επιστροφής των μεταναστών.

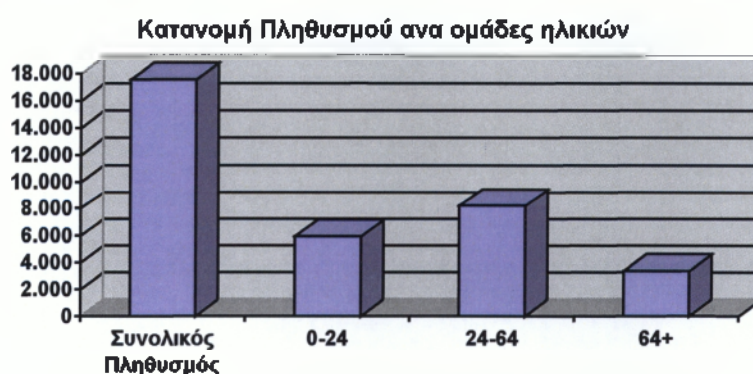
Πίνακας : Διαχρονική Εξέλιξη Του Πληθυσμού Της Λήμνου Από Το 1951

	1951	1961	1971	1981	1991	2001
Πληθυσμός Λήμνου	24.018	21.812	17.445	15.721	17.610	17.545

Η αύξηση του πληθυσμού μεταξύ 1981 - 1991 αποδίδεται κυρίως στην παλιννόστηση των μεταναστών εφόσον παρατηρείται στη συγκεκριμένη δεκαετία αρνητική εξέλιξη στη φυσική κίνηση πληθυσμού. Συγκεκριμένα, από τα ετήσια στοιχεία προκύπτει ότι οι γεννήσεις σε επίπεδο επαρχίας είναι κατά 36,6% λιγότερες από τους θανάτους.

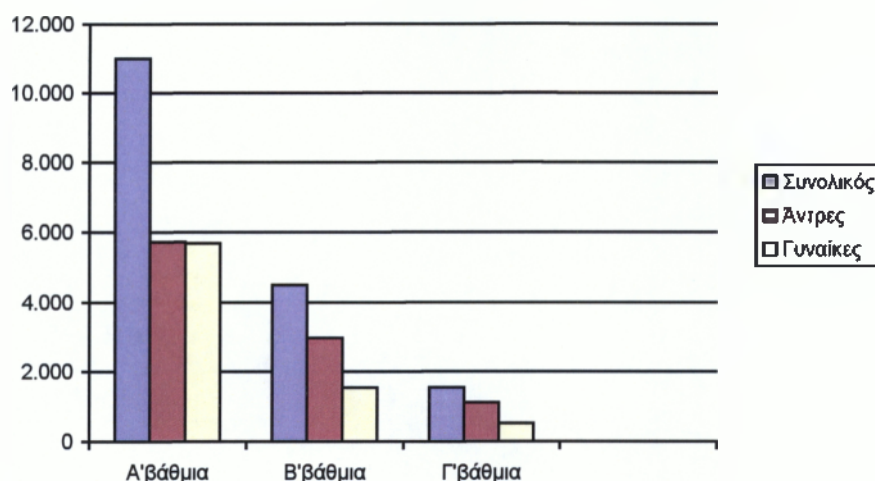
4.2.2 ΔΗΜΟΓΡΑΦΙΚΑ ΚΑΙ ΚΟΙΝΩΝΙΚΑ ΧΑΡΑΚΤΗΡΙΣΤΙΚΑ ΤΟΥ ΠΛΗΘΥΣΜΟΥ

Από τις αρχές της προηγούμενης δεκαετίας παρατηρείται αύξηση των νεαρής ηλικίας ατόμων γεγονός που θα πρέπει να αποδοθεί μερικά και στην παρουσία αυξημένου αριθμού μελών των Ενόπλων Δυνάμεων. Παράλληλα, φαίνεται να έχει ανακοπεί και το ρεύμα εγκατάλειψης των προηγούμενων δεκαετιών γεγονός που αντανακλάται στην ηλικιακή σύνθεση του ενεργού πληθυσμού. Κατά συνέπεια παρατηρείται μεγαλύτερη προσέγγιση των αναλογιών των μεγάλων ομάδων ηλικιών της Λήμνου προς τις αντίστοιχες του συνόλου της χώρας μεταξύ των εθνικών απογραφών του 1991 και 2001. Ασφαλή συμπεράσματα για τη διαφοροποίηση της ηλικιακής σύνθεσης των νέων Δήμων δεν μπορούν να εξαχθούν λόγω της παρουσίας μεγάλων στρατοπέδων σε συγκεκριμένους Δήμους, γεγονός που οδηγεί στην εμφάνιση μεγάλης αναλογίας ατόμων ηλικίας 15-29 ετών



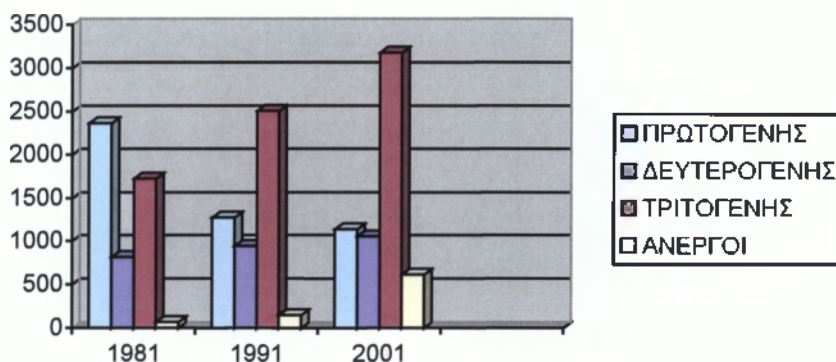
Το μορφωτικό επίπεδο του πληθυσμού της Λήμνου είναι γενικά χαμηλό αφού το μεγαλύτερο μέρος του έχει εκπαίδευση επιπέδου Δημοτικού. Το ποσοστό αυτό όμως φαίνεται να μειώνεται μεταξύ των ετών 1991 και 2001 και αντίστοιχα το ποσοστό των ατόμων με πλήρη δευτεροβάθμια εκπαίδευση φαίνεται να αυξάνεται. Μικρή αύξηση παρατηρείται και στα άτομα με τριτοβάθμια εκπαίδευση. Συγκρίνοντας τους Δήμους της επαρχίας, διαπιστώνεται ότι ο Δήμος Μύρινας βρίσκεται σε σχετικά καλύτερη κατάσταση.

Μορφωτικό Επίπεδο Του Πληθυσμού Της Επαρχίας Λήμνου ανά βαθμίδα εκπαίδευσης



4.2.3 ΕΝΕΡΓΟΣ ΠΛΗΘΥΣΜΟΣ – ΑΝΕΡΓΙΑ

Κύριος τομέας απασχόλησης των κατοίκων της Λήμνου μέχρι τη δεκαετία του '70 ήταν ο πρωτογενής. (βλ. Παράρτημα Ι – Πίνακας 5). Από τη δεκαετία του '80 άρχισε να σημειώνεται σημαντική στροφή προς τον τριτογενή τομέα, ενώ η μεταποίηση των αγροτικών προϊόντων έπαυσε να γίνεται σε οικοτεχνικό επίπεδο και άρχισε να λαμβάνει περισσότερο βιομηχανική μορφή. (Παράρτημα Ι – Πίνακας 6).

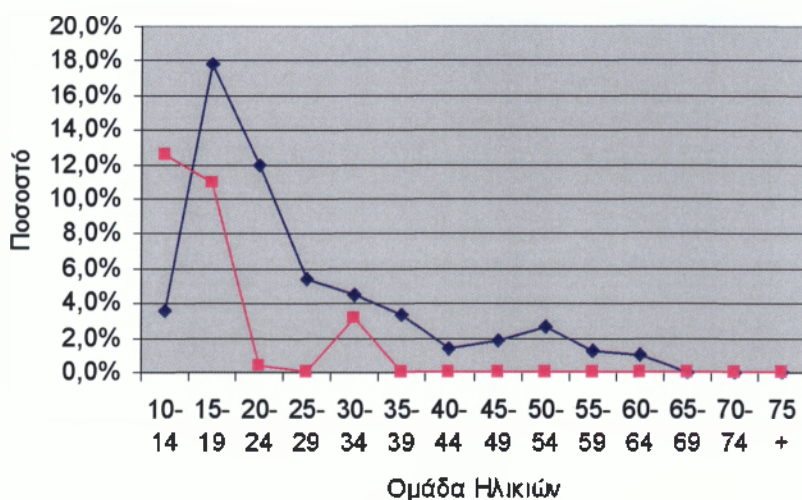


Διαπιστώνεται ότι η αύξηση της απασχόλησης στο Δευτερογενή και στον Τριτογενή Τομέα της οικονομικής δραστηριότητας στη Λήμνο δεν αντισταθμίζει τη σημαντική μείωση της απασχόλησης στον Πρωτογενή Τομέα η οποία οδηγεί σε μείωση της συνολικής απασχόλησης για τη δεκαετία 1981-1991, ενώ η εικόνα αλλάζει κατά την τελευταία δεκαετία.

Η ανεργία το 2001 έχει συνολικά αυξηθεί σε όλες τις ομάδες ηλικιών. Το πρόβλημα της ανεργίας φαίνεται να είναι ιδιαίτερα έντονο στις νεότερες ηλικίες. Το ποσοστό του ενεργού πληθυσμού στο σύνολο του πληθυσμού έχει αυξηθεί στις νεότερες ηλικίες, γεγονός που θα πρέπει να συνδυασθεί με τη γενικότερη τάση για αύξηση της απασχόλησης των γυναικών σε σχέση με το παρελθόν.

Εξέλιξη Της Ανεργίας Ανά Ομάδα Ηλικιών 1991-2001

Εξέλιξη Της Ανεργίας Ανά Ομάδα Ηλικιών



4.2.4. ΑΠΑΣΧΟΛΗΣΗ - ΠΡΟΒΛΗΜΑΤΑ

Αναφορικά με την απασχόληση του ανθρώπινου δυναμικού της Λήμνου, για κάθε κατηγορία προσωπικού ως κυριότερη αιτία έλλειψης θεωρείται από τις επιχειρήσεις η έλλειψη ντόπιου δυναμικού με κατάλληλη εκπαίδευση. Η αδυναμία συγκράτησης ή προσέλκυσης εξειδικευμένου προσωπικού θεωρείται σημαντική αιτία έλλειψης προσωπικού για τις κατηγορίες των επιστημονικών - τεχνικών στελεχών, προσωπικού γραφείου και προσωπικού παροχής υπηρεσιών.

Μπορούμε λοιπόν να αναγνωρίσουμε δύο σημαντικούς τομείς έλλειψης προσωπικού με ιδιαίτερη «παθολογία» για τον καθένα:

- A. Στην περιοχή αυτή ανήκουν οι ελλείψεις σε επιστημονικό - τεχνικό προσωπικό, προσωπικό γραφείου και προσωπικό παροχής υπηρεσιών. Οι βαθμίδες εκπαίδευσης στην οποία εντοπίζονται οι ελλείψεις αυτής της περιοχής είναι σε απόφοιτους ΑΕΙ και απόφοιτους τεχνικής-επαγγελματικής εκπαίδευσης. Η δυσκολία εξεύρεσης κατάλληλου προσωπικού οφείλεται και στην έλλειψη ντόπιου προσωπικού και στην αδυναμία συγκράτησης και προσέλκυσης του κατάλληλου προσωπικού.
- B. Στην περιοχή αυτή ανήκουν οι ελλείψεις σε ειδικευμένο εργατικό προσωπικό. Η βαθμίδα εκπαίδευσης του προσωπικού αυτής της περιοχής είναι η τεχνική/ επαγγελματική εκπαίδευση. Ως βασική αιτία έλλειψης προσωπικού αυτής της κατηγορίας αναφέρεται η ελλιπής κατάρτιση του ντόπιου δυναμικού.

Μπορούμε να διακρίνουμε τρεις κύριες αιτίες έλλειψης προσωπικού:

1. Το διαθέσιμο ντόπιο δυναμικό δεν έχει την κατάλληλη βασική, ανώτερη ή ανώτατη εκπαίδευση.
2. Η επιχείρηση αδυνατεί να κρατήσει ή να προσελκύσει το κατάλληλο δυναμικό.
3. Η νέα τεχνολογία και τα νέα συστήματα παραγωγής καθιστούν την εξειδίκευση του υπάρχοντος δυναμικού προοδευτικά ανεπαρκή.

ΟΙΚΟΝΟΜΙΚΗ ΔΡΑΣΤΗΡΙΟΤΗΤΑ

5.1. ΠΡΩΤΟΓΕΝΗΣ ΤΟΜΕΑΣ

5.1.1. Εισαγωγή

Τα νησί της Λήμνου από την αρχαιότητα έως και σήμερα συνεχίζει να παράγει τα ίδια προϊόντα. Πολύ καλής ποιότητας αλλά κυρίως αξιόλογης ποσότητας για νησί, σιτηρά, άριστης ποιότητας κρασί, μοναδικού τύπου τυρί (καλαθάκι Λήμνου), καθώς επίσης και εξαιρετικής ποιότητας θυμαρίσιο μέλι

Κατά τις τελευταίες δεκαετίες έχουν σημειωθεί αλλαγές οι οποίες εντοπίζονται κυρίως σε τρεις τομείς:

- A) Στην αντικατάσταση της εργασίας ζώων και ανθρώπων από μηχανήματα,
- B) Στην εντατικότερη χρησιμοποίηση πρώτων υλών παραγωγής (λιπάσματα, φυτοφάρμακα, έτοιμες ζωοτροφές, κ.ά.), με τα περισσότερα από αυτά να έρχονται εκτός νησιού, και
- Γ) Το επάγγελμα του γεωργού και του κτηνοτρόφου από κύριο που ήταν παλαιότερα έχει γίνει σήμερα συμπληρωματικό, όσον αφορά την συμμετοχή του στο συνολικό οικογενειακό εισόδημα.

5.1.2. Εξελίξεις που επηρέασαν και διαμόρφωσαν τον Πρωτογενή Τομέα

Στο νησί της Λήμνου υπάρχουν τρεις κλάδοι γεωργικής και κτηνοτροφικής παραγωγής. Η καλλιέργεια των σιτηρών, η αμπελοκαλλιέργεια και η αιγοπροβατοτροφία. Και οι τρεις κλάδοι λειτουργούν πολύ αποδοτικά λόγω των ευνοϊκών εδαφοκλιματολογικών συνθηκών ωστόσο πολύ σπάνια αποτελούν κύρια απασχόληση για τους καλλιεργητές και τους κτηνοτρόφους, καθώς είναι έντονο το φαινόμενο και η γεωργία και η κτηνοτροφία να ασκούνται αποκλειστικά ως συμπληρωματικό μέσω του οικογενειακού εισοδήματος.

Περιληπτικά οι δυο βασικοί λόγοι που διαμόρφωσαν, επηρέασαν και εξακολουθούν να επηρεάζουν τους κλάδους αυτούς είναι οι επιδοτήσεις και η μηχανοποίηση. Η ευκολία της καλλιέργειας της γης με τα σύγχρονα μηχανήματα και οι συνεχώς φθίνουσα ανάγκη για ανθρώπινη εργασία, σε συνδυασμό με τις παχυλές επιδοτήσεις, έχει οδηγήσει στη δημιουργία δύο χιλιάδων περίπου εκμεταλλεύσεων σε ένα νησί εκτάσεως μόλις 477 τετ.χλμ.

5.1.3. Η Κτηνοτροφία του νησιού

Η κτηνοτροφία του νησιού στηρίζεται κυρίως στην αιγοπροβατοτροφία και δευτερευόντως στη βοοτροφία. Υπάρχει, επίσης, ανεπτυγμένη μελισσοκομία, ενώ χοίροι, κουνέλια και πουλερικά εκτρέφονται κυρίως για ίδια κατανάλωση.

Η αιγοπροβατοτροφία της Λήμνου είναι εξαιρετικά αναπτυγμένη με συνολικό αριθμό 65.600 αιγοπροβάτων, αριθμό σημαντικό για το μέγεθος του νησιού. Η μεγάλη ποσότητα γάλακτος που παράγεται τυροκομείται στα τρία τυροκομεία του νησιού.». Η ενασχόληση με την αιγοπροβατοτροφία από επαγγελματίες κτηνοτρόφους σε συνδυασμό με την απασχόληση πολλών μεμονωμένων μικροκτηνοτρόφων κυρίως νοικοκυρών αποδίδει μεγάλες ποσότητες πολύ καλής ποιότητας γάλα. Το γάλα τυροκομείται στα τυροκομεία του νησιού παράγεται το εξαιρετικό τυρί με ονομασία προέλευσης «Καλαθάκι Λήμνου»

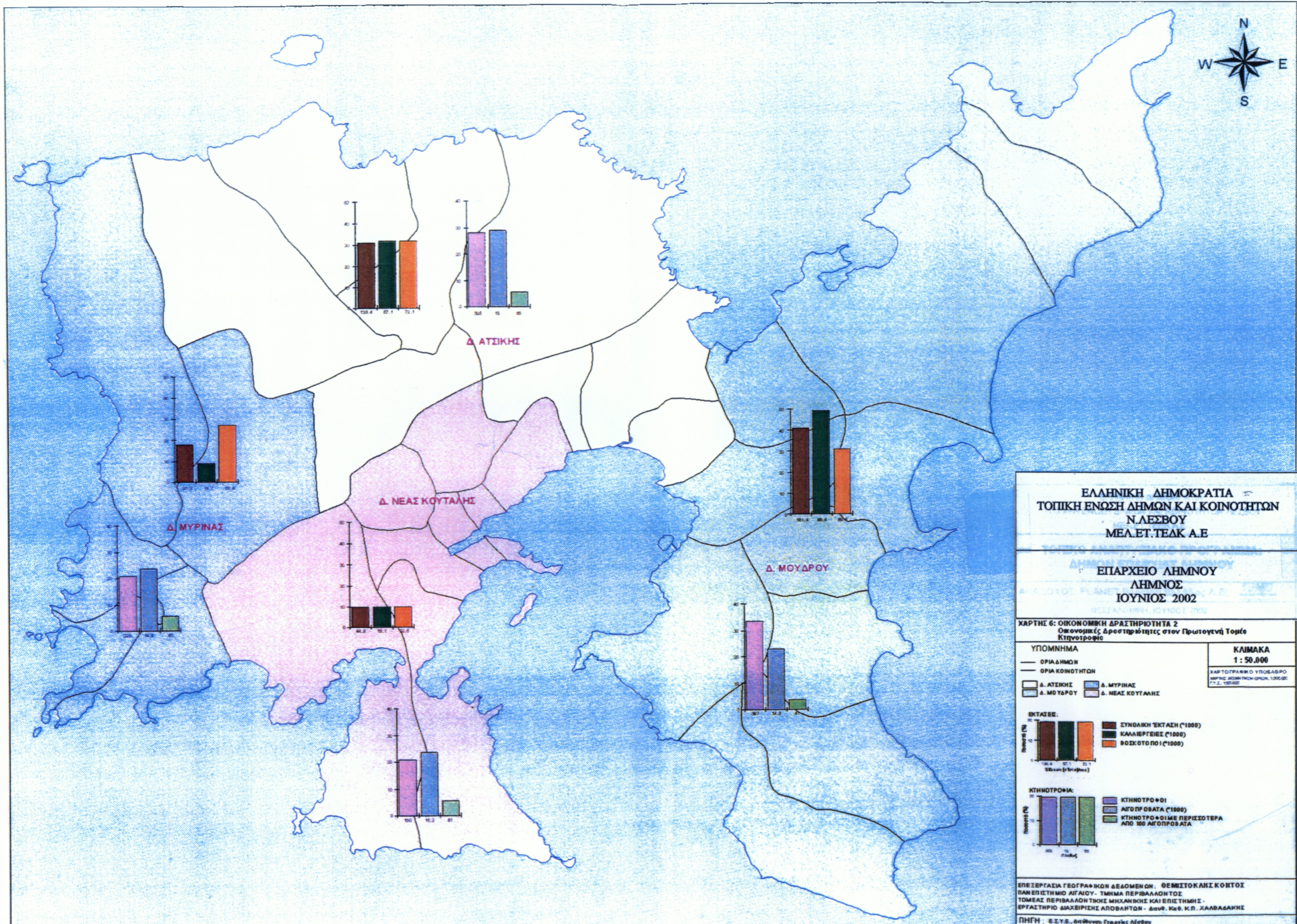
Σημαντικός αριθμός αιγοπροβάτων (65.560) και ποιμνίων με ταυτόχρονο αριθμό δικαιωμάτων που αποτελεί και το κριτήριο των επιδοτήσεων.

Πολύ καλής ποιότητας γάλα, όσον αφορά την σύστασή του (όχι όμως το μικροβιακό του φορτίο). Αξιοποίηση των άγονων εκτάσεων (χορτολιβαδικές), οι οποίες δεν θα μπορούσαν να αξιοποιηθούν με άλλο αποδοτικότερο τρόπο.

Στην Λήμνο παράγεται το παραδοσιακό τυρί “Καλαθάκι Λήμνου”, το οποίο σύμφωνα με τη νομοθεσία της Ευρωπαϊκής Κοινότητας έχει χαρακτηριστεί και ως Προϊόν Γεωγραφικής Ένδειξης. Καθώς το προϊόν αυτό παρουσιάζει αρκετή ζήτηση στην Ελλάδα και στο Εξωτερικό, η διάθεση, αλλά και η υψηλή τιμή του γάλακτος είναι εξασφαλισμένη.

η λειτουργία των τριών τυροκομείων

Όσον αφορά τα βοοειδή συναντάμε μεγάλους πληθυσμούς για παραγωγή κρέατος αλλά όχι γαλακτοπαραγωγής καθώς η Λήμνος δεν έχει δικαίωμα τυροκόμισης αγελαδινού γάλακτος λόγω των επιβαλλόμενων ποσοστώσεων.



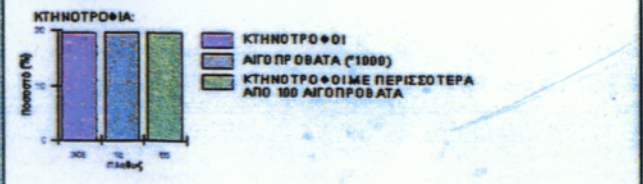
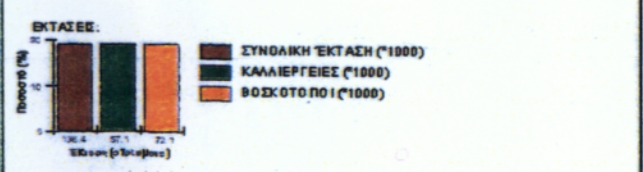
ΕΛΛΗΝΙΚΗ ΔΗΜΟΚΡΑΤΙΑ
 ΤΟΠΙΚΗ ΕΝΩΣΗ ΔΗΜΩΝ ΚΑΙ ΚΟΙΝΟΤΗΤΩΝ
 Ν.ΛΕΣΒΟΥ
 ΜΕΛ.ΕΤ.ΤΕΛΚ Α.Ε

ΕΠΙΧΕΙΡΗΣΙΑΚΟ ΠΡΟΓΡΑΜΜΑ
 ΔΗΜΟΣ
 ΙΟΥΝΙΟΣ 2002

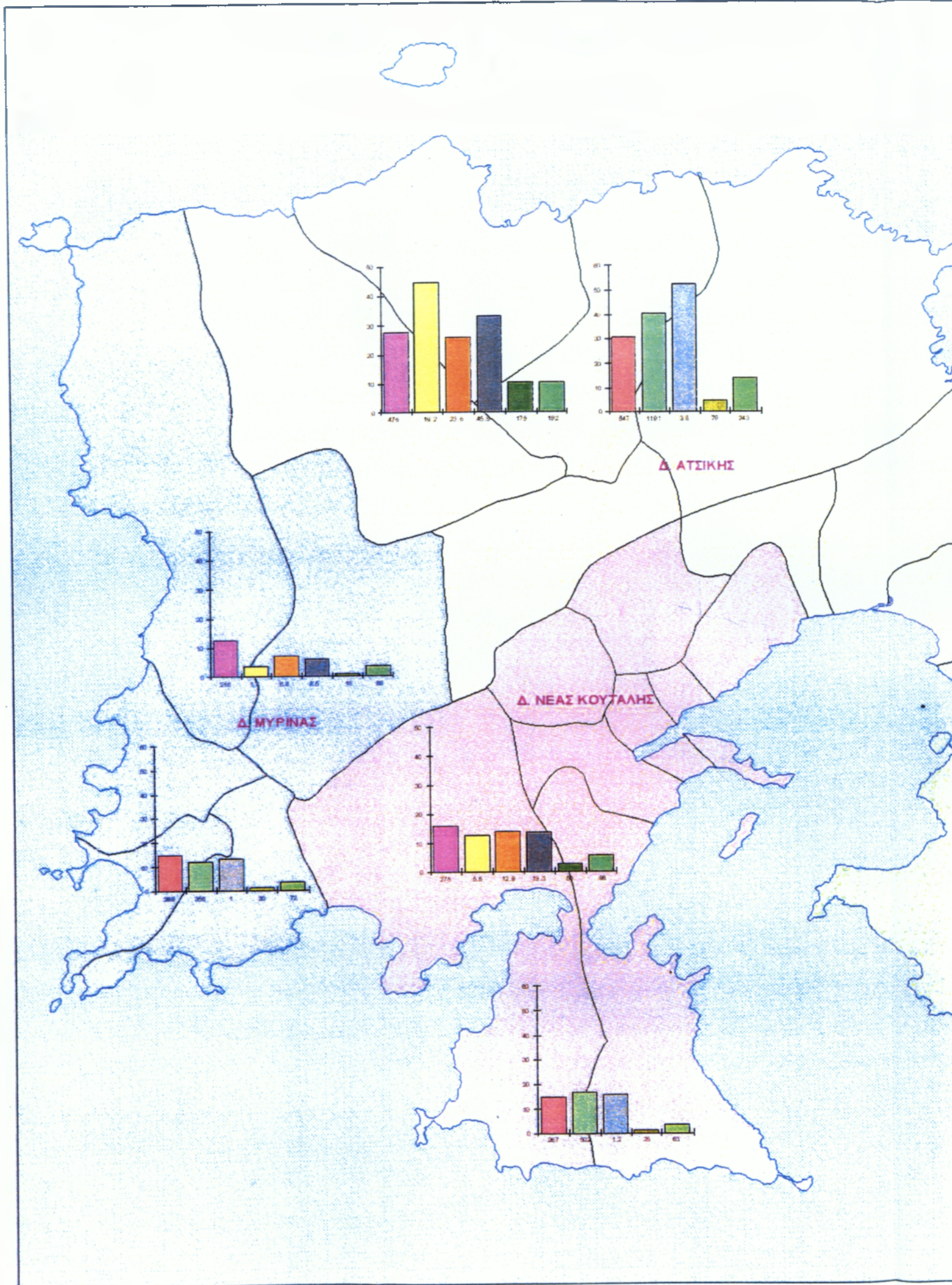
ΧΑΡΤΗΣ 6: ΟΙΚΟΝΟΜΙΚΗ ΔΡΑΣΤΗΡΙΟΤΗΤΑ 2
 Οικονομικές δραστηριότητες στον Πρωτογενή Τομέα
 Κτηνοτροφία

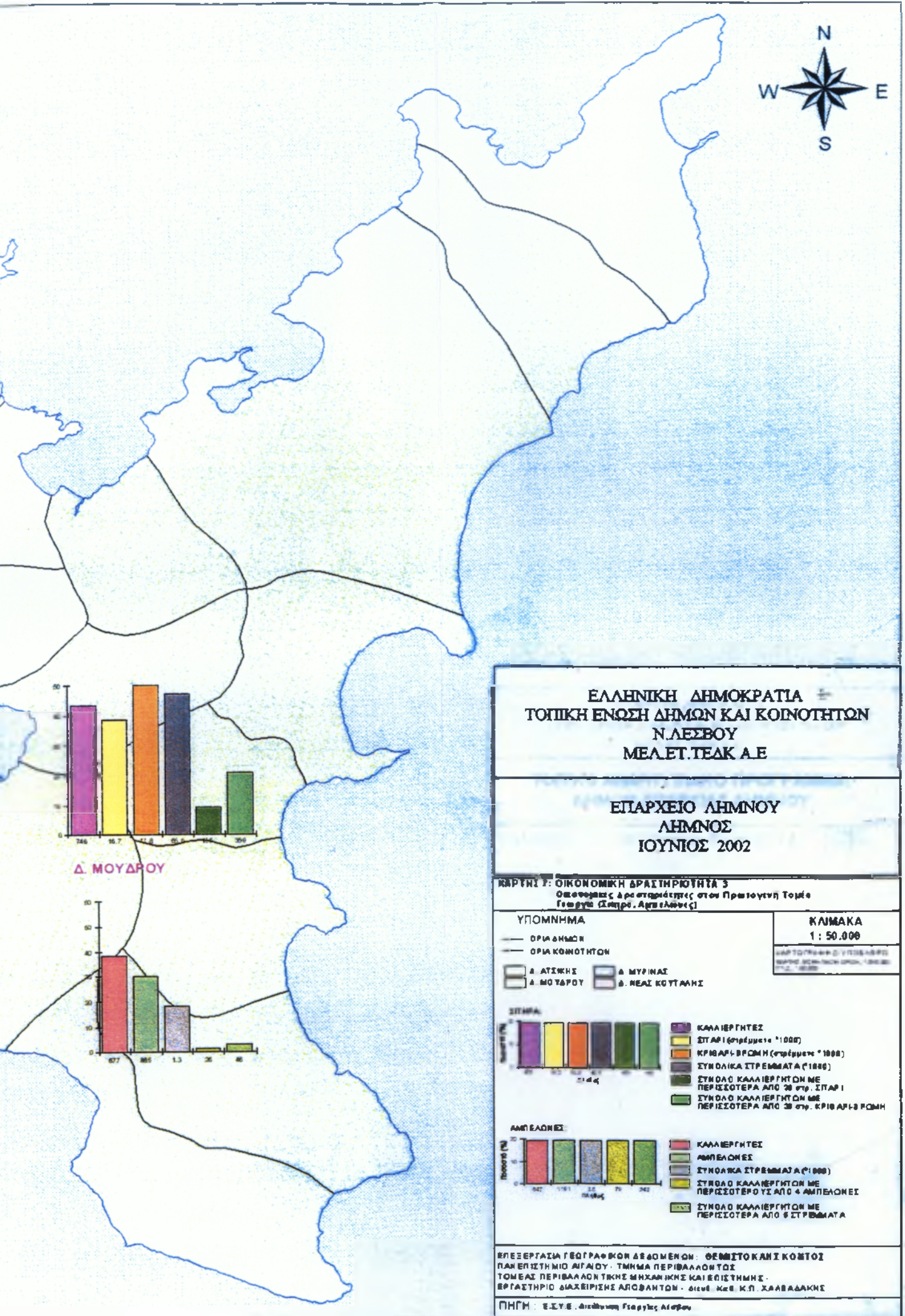
ΥΠΟΜΝΗΜΑ
 — ΟΡΙΑ ΔΗΜΩΝ
 — ΟΡΙΑ ΚΟΙΝΟΤΗΤΩΝ
 Δ. ΑΤΣΙΚΗΣ Δ. ΜΥΡΙΝΑΣ
 Δ. ΜΟΥΔΡΟΥ Δ. ΝΕΑΣ ΚΟΥΤΑΛΗΣ

ΚΛΙΜΑΚΑ
 1 : 50.000
 ΧΑΡΤΟΓΡΑΦΙΚΟ ΥΠΟΔΑΡΟ
 ΚΑΡΤΗΣ ΔΙΑΜΕΤΡΟΣ ΟΡΟΣ. 1.000.000
 Γ.Υ.Σ. 1.051.002



ΕΠΕΞΕΡΓΑΣΙΑ ΓΕΩΓΡΑΦΙΚΩΝ ΔΕΔΟΜΕΝΩΝ - ΘΕΜΙΣΤΟΚΛΗΣ ΚΟΝΤΟΣ
 ΠΑΝΕΠΙΣΤΗΜΙΟ ΑΙΓΑΙΟΥ - ΤΜΗΜΑ ΠΕΡΙΒΑΛΛΟΝΤΟΣ
 ΤΟΜΕΑΣ ΠΕΡΙΒΑΛΛΟΝΤΙΚΗΣ ΜΗΧΑΝΙΚΗΣ ΚΑΙ ΕΠΙΣΤΗΜΗΣ -
 ΕΡΓΑΣΤΗΡΙΟ ΔΙΑΧΕΙΡΙΣΗΣ ΑΠΟΒΑΤΩΝ - Διευθ. Καθ. Κ.Π. ΧΑΛΒΑΔΑΚΗΣ
 ΠΗΓΗ : Ε.Σ.Υ.Ε., Διεύθυνση Στατιστικής Αγροτικών





ΕΛΛΗΝΙΚΗ ΔΗΜΟΚΡΑΤΙΑ
 ΤΟΠΙΚΗ ΕΝΩΣΗ ΔΗΜΩΝ ΚΑΙ ΚΟΙΝΟΤΗΤΩΝ
 Ν.ΛΕΣΒΟΥ
 ΜΕΛ.ΕΤ.ΤΕΑΚ Α.Ε

ΕΠΑΡΧΕΙΟ ΔΗΜΟΥ
 ΔΗΜΟΣ
 ΙΟΥΝΙΟΣ 2002

ΚΑΡΤΗΣ 3: ΟΙΚΟΝΟΜΙΚΗ ΔΡΑΣΤΗΡΙΟΤΗΤΑ 3
 Ομογενείς Δραστηριότητες στον Πρωτογενή Τομέα
 Γεωργία (Σιτηρά, Αρωματικές)


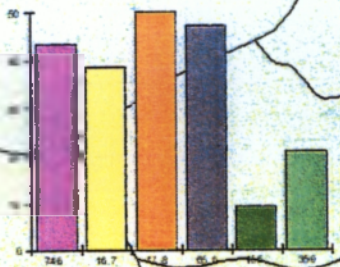
ΥΠΟΜΝΗΜΑ

- ΟΡΙΑ ΔΗΜΩΝ
- ΟΡΙΑ ΚΟΙΝΟΤΗΤΩΝ
- Δ. ΑΤΣΙΚΗΣ
- Δ. ΜΟΥΔΡΟΥ
- Δ. ΜΥΡΙΝΑΣ
- Δ. ΝΕΑΣ ΚΥΤΤΑΛΗΣ

ΚΑΙΜΑΚΑ
 1 : 50.000

ΠΑΡΤΟΧΟΓΡΑΦΟ: ΥΠΟΜΝΗΜΑ
 ΜΑΡΤΙΟΣ 2002
 ΚΑΡΤΗΣ 3: ΟΙΚΟΝΟΜΙΚΗ ΔΡΑΣΤΗΡΙΟΤΗΤΑ 3
 Ομογενείς Δραστηριότητες στον Πρωτογενή Τομέα
 Γεωργία (Σιτηρά, Αρωματικές)


Δ. ΜΟΥΔΡΟΥ



ΣΙΤΗΡΑ



ΑΜΠΕΛΙΕΣ



ΕΠΕΞΕΡΓΑΣΙΑ ΓΕΩΓΡΑΦΙΚΩΝ ΔΕΔΟΜΕΝΩΝ: ΘΕΜΙΣΤΟΚΛΗΙ ΚΟΥΤΟΣ
 ΠΑΝΕΠΙΣΤΗΜΙΟ ΜΙΛΑΟΥ, ΤΜΗΜΑ ΠΕΡΙΒΑΛΛΟΝΤΟΣ
 ΤΟΜΕΑΣ ΠΕΡΙΒΑΛΛΟΝΤΙΚΗΣ ΜΗΧΑΝΙΚΗΣ ΚΑΙ ΕΠΙΣΤΗΜΗΣ
 ΕΡΓΑΣΤΗΡΙΟ ΔΙΑΧΕΙΡΙΣΗΣ ΑΓΩΓΑΝΤΩΝ - ΔΙΟΙΚ. ΚΑΘ. Κ.Π. ΧΑΛΒΑΔΑΚΗΣ

ΠΗΓΗ: Ε.Σ.Υ.Ε. Διεύθυνση Γεωργίας Αιθίων

Άλλα είδη κτηνοτροφίας

Συναντάται η πτηνοτροφία, χοιροτροφία και κουνελοτροφία αλλά σε πολύ περιορισμένη κλίμακα και μόνο για ίδια κατανάλωση από τους ίδιους τους παραγωγούς.

5.1.4. Η γεωργία του νησιού

Στο νησί της Λήμνου συναντήσαμε τις ακόλουθες γεωργικές καλλιέργειες :

- Σιτηρά
- Αμπέλια
- Χορτοδοτικά φυτά (συγκαλλιέργεια κριθαριού ή βρώμης με βίκο)
- Περιορισμένης έκτασης δενδρώδεις καλλιέργειες
- Κηπευτικά - Θερμοκηπιακές καλλιέργειες.

Σιτηρά

Σύμφωνα με τα στοιχεία της Διεύθυνσης Γεωργίας του Ν. Λέσβου στο νησί δηλώθηκαν και επιδοτήθηκαν κατά το 2003, 134.100 στρέμματα σιτηρών, από τα οποία 43.203 ήταν σκληρό σιτάρι και 90.893 στρέμματα ήταν κριθάρι και βρώμη (περίπου 90% κριθάρι και 10% βρώμη).

Ένα πολύ σημαντικό κίνητρο για την καλλιέργεια αποτελεί η στρεμματική επιδότηση η οποία σε περίπτωση που σταματήσει να καταβάλλεται θα οδηγήσει σε ερήμωση και χέρσωση της γης. Οι εδαφοκλιματικές συνθήκες του νησιού είναι ιδανικές για την καλλιέργεια σιτηρών. Το ξηρικά πεδινά και ημιορεινά αρόσιμα εδάφη προσφέρονται για φθινοπωρινές καλλιέργειες σίτου και κριθαριού-βρώμης.

Δυστυχώς, στην Λήμνο δεν υπάρχουν σύγχρονα σιλό για την σωστή αποθήκευση των σιτηρών. Αποθηκεύονται από την Ένωση στο πάτωμα κτιρίων των συνεταιρισμών στα δημοτικά διαμερίσματα του νησιού. Καθώς τα περισσότερα από τα κτίρια αυτά είναι ακατάλληλα για το σκοπό αυτό, κάθε χρόνο υπάρχουν πολύ μεγάλες απώλειες, κυρίως από εντομολογικές προσβολές, με αποτέλεσμα να υποβαθμίζεται η ποιότητά του.

Οι κυριότερες αγορές πώλησής του είναι η Λέσβος και η Κρήτη.

Αμπελοκαλλιέργεια

Στο νησί, υπάρχουν 1.787 οργανωμένοι αμπελοκαλλιεργητές, οι οποίοι και τυγχάνουν ενίσχυσης από την Ε.Ε. Αυτοί καλλιεργούν μια έκταση 7.320 περίπου στρεμμάτων σε 2.982 αμπελοτεμάχια. Καλλιεργούνται κυρίως η ποικιλία "Μοσχάτο Αλεξανδρείας" και σε πολύ μικρό ποσοστό η ντόπια ποικιλία "Καλαμπάκι" μαύρο. Παράγονται περίπου 80-120 τόνοι σταφύλια και η μεν πρώτη ποικιλία έχει απόδοση σε κρασί 80% η δε δεύτερη 60%.

Χορτοδοτικά φυτά (συγκαλλιέργεια κριθαριού ή βρώμης με βίκο)

Για την εξασφάλιση ζωοτροφών καλλιεργούνται από τους κτηνοτρόφους μεγάλες ποσότητες χορτοδοτικών φυτών.

Κηπευτικές - Θερμοκηπιακές καλλιέργειες

Σε κάθε δημοτικό διαμέρισμα υπάρχουν καλλιέργειες κηπευτικών όλων των ειδών. Τα περισσότερα από αυτά ήταν είτε για ίδια κατανάλωση από τους παραγωγούς, είτε για κατανάλωση μέσα στο ίδιο δημοτικό διαμέρισμα. Σε αρκετές περιπτώσεις όπου υπάρχουν ποτιστικά και γόνιμα εδάφη, αλλά κυρίως δραστήριοι αγρότες, καλλιεργούνται κηπευτικά επαγγελματικά.

Τα μεγαλύτερα προβλήματα των παραγωγών αυτών είναι η έλλειψη τεχνικής βοήθειας από πλευράς επιστημονικού δυναμικού, αλλά κυρίως η έλλειψη οργανωμένου συστήματος εμπορίας.

Βιολογικές καλλιέργειες

Οι βιολογικές καλλιέργειες άρχισαν στο νησί πριν από τέσσερα χρόνια περίπου, καθώς εντάχθηκαν περίπου στα 1500 στρ. Οι λόγοι της ένταξης ήταν πρώτον για να δημιουργηθεί ένα νέο προϊόν με πολύ αξιόλογο συγκριτικό πλεονέκτημα και δεύτερον για να εισπράξουν αρκετοί καλλιεργητές βιολογικών προϊόντων την επιδότηση των 22.000 δρχ. ανά στρέμμα.

Στην Λήμνο μάλιστα χορηγήθηκε από το Υπουργείο Γεωργίας, μετά από πιέσεις, επιπλέον επιδότηση για την Βιολογική Γεωργία, για επιπλέον από τα αρχικά οριζόμενα για το Νομό Λέσβου στρέμματα. Χορηγήθηκε δηλαδή επιδότηση για περίπου 1.500 στρέμματα κυρίως οينوαμπέλων.

Δενδρώδεις καλλιέργειες

Σε όλο το νησί υπάρχουν λίγα στρέμματα με δένδρα (ελιές, εσπεριδοειδή και αμυγδαλιές) για κατανάλωση στο ίδιο το νησί.

Αρδευόμενες εκτάσεις

Οι εκτάσεις που αρδεύονται στο νησί χρησιμοποιούνται είτε για την καλλιέργεια κηπευτικών για ίδια κατανάλωση είτε για την καλλιέργεια μηδικής για την παραγωγή σανού.

Οι κυριότερες πηγές νερού για την άρδευση των εκτάσεων αυτών είναι πηγάδια, γεωτρήσεις και στην περιοχή του Κοντιά ένα φράγμα που λειτουργεί από την δεκαετία του 80. Από το φράγμα ξεκινά δίκτυο το οποίο αρδεύει όλο το κάμπο που βρίσκεται δίπλα του.

Αλιεία

Η αλιεία αποτελεί μία από τις πιο ανεπτυγμένες διαδεδομένες δραστηριότητες τόσο σε επαγγελματικό όσο και σε ερασιτεχνικό επίπεδο. Το 1990 υπήρχαν 353 επαγγελματικά σκάφη ενώ το 2000 υπήρχαν 484. Όσον αφορά τον όγκο των αλιευμάτων κατά την ίδια περίοδο σημειώθηκε κατακόρυφη αύξηση από 245 σε 464 τόνους.

5.2. ΔΕΥΤΕΡΟΓΕΝΗΣ ΤΟΜΕΑΣ

Η Λήμνος δεν έχει «βιομηχανικό» παρελθόν καθώς δεν διέθετε τα γεωγραφικά πλεονεκτήματα, το μέγεθος και τα δυναμικά προϊόντα του πρωτογενούς ή τους φυσικούς πόρους που θα μπορούσαν να αποτελέσουν το κίνητρο για την ανάπτυξη τοπικής μεταποιητικής δραστηριότητας.

Οι λίγες μικρές βιοτεχνίες που ιδρύθηκαν στις αρχές του αιώνα απέβλεπαν στην αξιοποίηση μικρού μέρους της τοπικής γεωργικής (άλεση δημητριακών, συσκευασία φάβας κλπ.) ή αλιευτικής παραγωγής (αλίπαστα), ενώ στον τομέα του ξύλου και του σιδήρου σημειώνεται η ύπαρξη μικρών εργαστηρίων με ελάχιστο μηχανολογικό εξοπλισμό. Αξιοσημείωτη είναι η δραστηριότητα στον τομέα της ναυπήγησης και επισκευής ξύλινων αλιευτικών σκαφών, που φαίνεται ότι κάλυπτε σε μεγάλο βαθμό τις ανάγκες του νησιού.

Μεταπολεμικά η πρώτη σημαντική επένδυση πραγματοποιείται από την Ένωση Συνεταιρισμών Λήμνου με την δημιουργία του εκκοκκιστηρίου βάμβακος στη Μύρινα. Η Ε.Α.Σ. Λήμνου διαδραματίζει καθοριστικό ρόλο στη συνέχεια στην ανάπτυξη του μεταποιητικού τομέα με στόχο την αξιοποίηση της τοπικής παραγωγής υλοποιώντας σειρά επενδύσεων όπως του Τυροκομείου του Οινοποιείου και του Βιομηχανικού Σφαγείου.

Ο ιδιωτικός τομέας την ίδια περίοδο περιορίζεται σε μικρού μεγέθους επενδύσεις κυρίως στην άλεση δημητριακών και την αρτοποιία και δευτερευόντως σε εξοπλισμό ξυλουργικών εργαστηρίων, σιδηρουργείων και επιχειρήσεων παραγωγής δομικών υλικών.

Τι δύο τελευταίες δεκαετίες η εικόνα διαφοροποιείται σημαντικά καθώς εντείνεται σταδιακά η ανάληψη της επενδυτικής πρωτοβουλίας από τον ιδιωτικό τομέα.

Η λειτουργία των αναπτυξιακών νόμων και των κινήτρων καθώς και η αξιοποίηση των χρηματοδοτικών δυνατοτήτων των Προγραμμάτων και πρωτοβουλιών της Ε.Ε. συνέβαλλαν αποφασιστικά στην ενεργοποίηση της ιδιωτικής επένδυσης στην μεταποίηση.

Κύριες κατευθύνσεις της νέας επενδυτικής δραστηριότητας είναι η δημιουργία μονάδων στον κλάδο των τροφίμων (τυροκομεία, ζαχαροπλαστική, αρτοποιεία, συσκευασία κατεψυγμένων αλιευμάτων, συσκευασία τροφίμων κλπ.

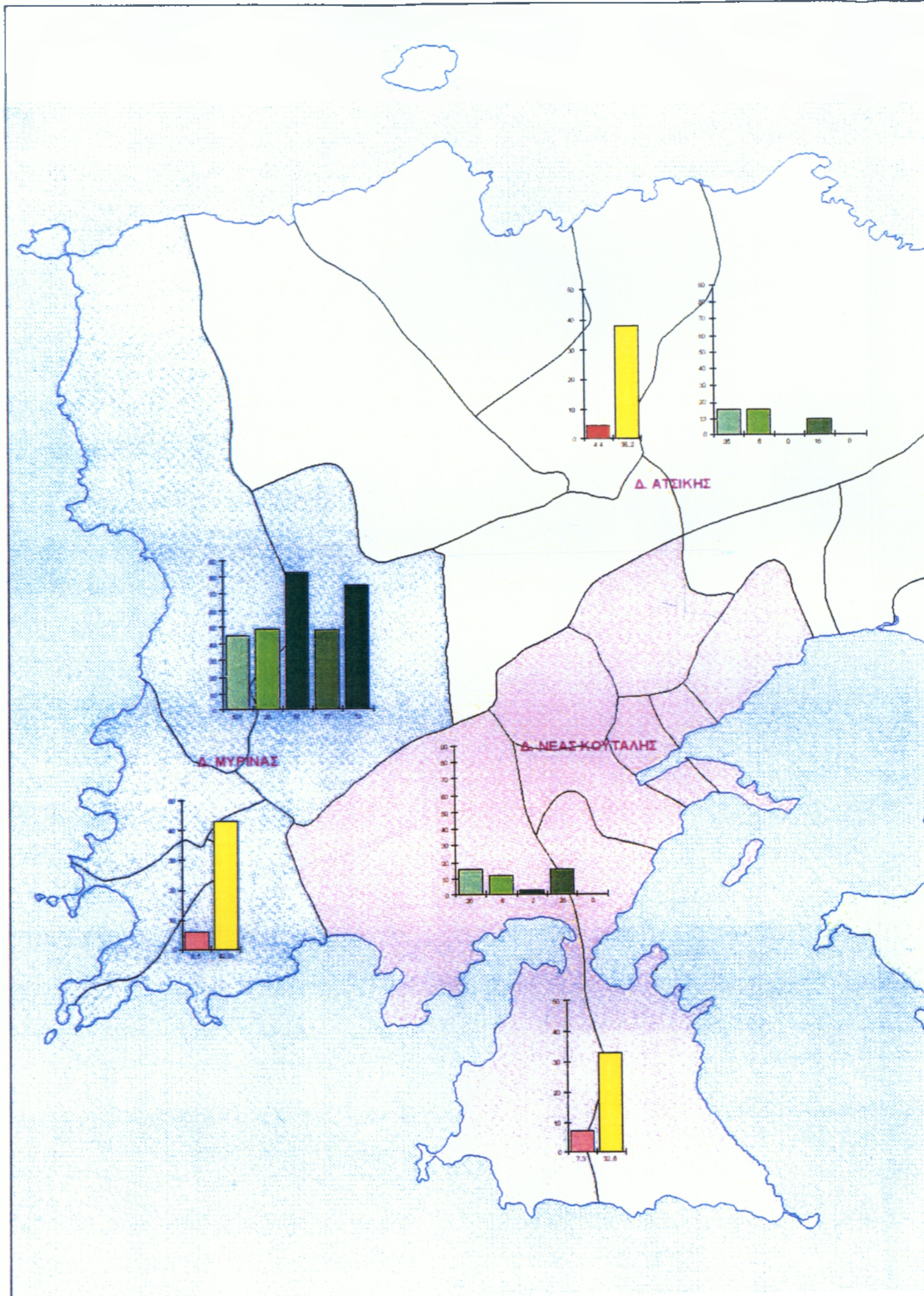
Οι επενδύσεις στη μεταποίηση που δεν στηρίζονται στις τοπικές πρώτες ύλες περιλαμβάνουν κυρίως την μονάδα παραγωγής κουφωμάτων και την μονάδα παραγωγής ηλεκτρικών κουβερτών καθώς και τις επιχειρήσεις (εργαστήρια) κατεργασίας μαρμάρου, ξύλου και σιδήρου.


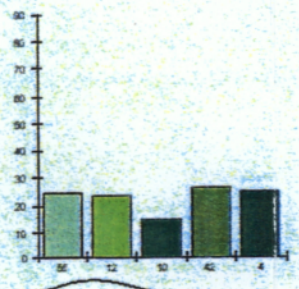
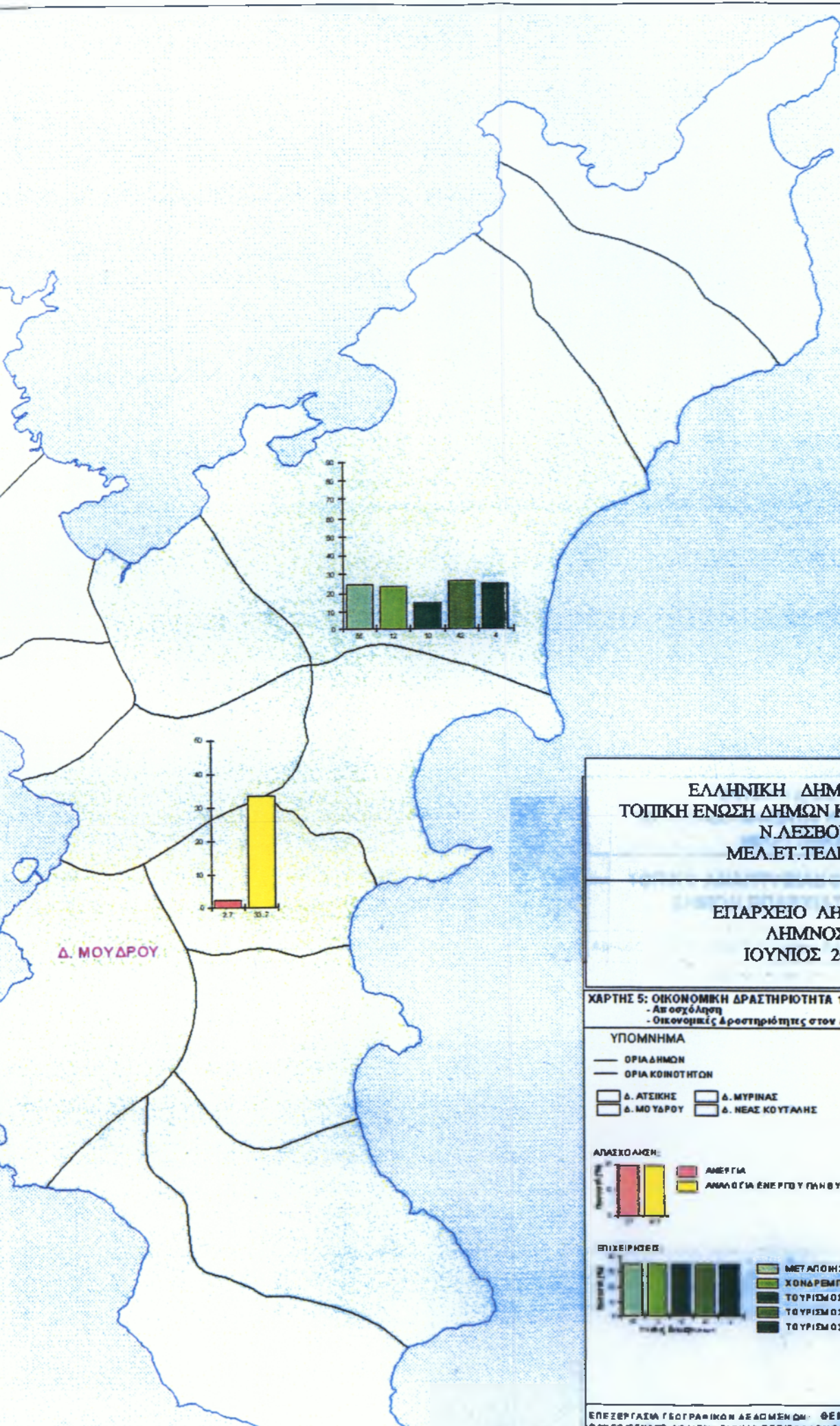
Σημαντικό ρόλο στην διαδικασία χρηματοδότησης επενδύσεων διαδραμάτισε κατά την δεκαετία του 1980 ο ΕΟΜΜΕΧ κυρίως στον τομέα του ξύλου και του σιδήρου, με την ίδρυση και λειτουργία του γραφείου της Λήμνου.

Επίσης πρέπει να σημειωθεί η πρωτοπορία του Συνεταιρισμού Ζαχαροπλαστικής των γυναικών στην Αιτική που απετέλεσε και το έναυσμα για την σημαντικότερη ανάπτυξη του κλάδου σήμερα στο νησί. Η πρωτοβουλία αυτή ήταν άλλωστε η μόνη επιτυχημένη μεταξύ όσων αναλήφθηκαν την ίδια περίοδο στο πλαίσιο της πολιτικής του ΕΟΜΜΕΧ για την ανάπτυξη της βιοτεχνίας και της χειροτεχνίας. Ανάλογες προσπάθειες είτε απέτυχαν να ξεκινήσουν διαδικασία παραγωγής (γυναικείος συνεταιρισμός στο Κοντοπούλι), είτε συνάντησαν την άρνηση των δικαιούχων (Εγκαταστάσεις και εξοπλισμός Κοινών υπηρεσιών ξύλου και σιδήρου στη Μύρινα)

Η μεταποιητική δραστηριότητα στη Λήμνο παρά τους εγγενείς περιορισμούς και το μικρό συνολικά μέγεθος των επενδύσεων, τα τελευταία χρόνια παρουσιάζει μια σημαντική δυναμική η οποία σε μεγάλο βαθμό υποστηρίζεται από το σχετικά ευνοϊκότερο καθεστώς χρηματοδοτήσεων και κυρίως από τις επιχορηγήσεις της Ε.Ε.

Αναμφίβολα τα μειονεκτήματα για την ανάπτυξη επιχειρηματικών πρωτοβουλιών στον τομέα της μεταποίησης είναι πολλά και σημαντικά αλλά η δυναμική των τελευταίων ετών συντελεί στην δημιουργία ευνοϊκότερου επενδυτικού κλίματος. Η εστίαση σε τομείς που επηρεάζονται λιγότερο από την κακή συγκοινωνιακή σύνδεση και το κόστος μεταφοράς, η αξιοποίηση των νέων τεχνολογιών στην παραγωγή και προώθηση των τοπικών προϊόντων, η βελτίωση της ποιότητας και της αναγνωρισιμότητας, μπορούν να συμβάλλουν καθοριστικά στην ανάπτυξη του τομέα με πρώτο στόχο την κάλυψη των αναγκών του νησιού και την επιλεκτική διεύθυνση σε σημαντικές αγορές.





Δ. ΜΟΥΔΡΟΥ

ΕΛΛΗΝΙΚΗ ΔΗΜΟΚΡΑΤΙΑ
 ΤΟΠΙΚΗ ΕΝΩΣΗ ΔΗΜΩΝ ΚΑΙ ΚΟΙΝΟΤΗΤΩΝ
 Ν.ΛΕΣΒΟΥ
 ΜΕΛ.ΕΤ.ΤΕΔΚ Α.Ε

ΕΠΑΡΧΕΙΟ ΛΗΜΝΟΥ
 ΛΗΜΝΟΣ
 ΙΟΥΝΙΟΣ 2002

ΧΑΡΤΗΣ 5: ΟΙΚΟΝΟΜΙΚΗ ΔΡΑΣΤΗΡΙΟΤΗΤΑ 1
 - Απασχόληση
 - Οικονομικές δραστηριότητες στον δευτερογενή τομέο

<p>ΥΠΟΜΝΗΜΑ</p> <p>— ΟΡΙΑ ΔΗΜΩΝ — ΟΡΙΑ ΚΟΙΝΟΤΗΤΩΝ</p> <p>□ Δ. ΑΤΕΙΚΗΣ □ Δ. ΜΥΡΙΝΑΣ □ Δ. ΜΟΥΔΡΟΥ □ Δ. ΝΕΑΣ ΚΟΥΤΑΛΗΣ</p>	<p>ΚΛΙΜΑΚΑ 1 : 50.000</p> <p><small>ΧΑΡΤΟΓΡΑΦΙΚΟ ΥΠΟΒΑΣΦΟ ΧΑΡΤΗΣ ΔΟΜΗΤΙΚΩΝ ΟΡΩΝ 1:200.000 ΕΥ.Σ. 1:50.000</small></p>
<p>ΑΠΑΣΧΟΛΗΣΗ</p> <p>Number of persons</p> <p>■ ΑΜΕΡΓΙΑ ■ ΑΝΑΛΟΓΙΑ ΕΝΕΡΓΟΥ ΓΗΝΟΥΣΜΟΥ</p>	<p>ΕΠΙΧΕΙΡΗΣΕΙΣ</p> <p>Number of enterprises</p> <p>■ ΜΕΤΑΛΟΜΙΣΗ ■ ΧΟΝΔΡΕΜΠΟΡΙΟ ■ ΤΟΥΡΙΣΜΟΣ-ΔΙΑΜΟΝΗ ■ ΤΟΥΡΙΣΜΟΣ-ΑΝΑΦΥΚΗ ■ ΤΟΥΡΙΣΜΟΣ-ΥΠΗΡΕΣΕΙΣ</p>

ΕΠΕΞΕΡΓΑΣΙΑ ΓΕΩΓΡΑΦΙΚΩΝ ΔΕΔΟΜΕΝΩΝ - ΦΕΜΙΣΤΟΚΛΗΣ ΚΟΒΤΩΣ
 ΔΙΑΒΡΕΤΗΜΕΝΟ ΑΓΑΘΟΥ - ΤΜΗΜΑ ΠΕΡΙΒΑΛΛΟΝΤΟΣ
 ΤΟΜΕΑΣ ΠΕΡΙΒΑΛΛΟΝΤΟΣ ΜΗΧΑΝΙΚΗΣ ΚΑΙ ΕΠΙΣΤΗΜΗΣ

5.2.1. Οι Βιομηχανίες και Βιοτεχνίες Της Επαρχίας Λήμνου Κατά Κατηγορία Δραστηριότητας Και ΟΤΑ

Σύμφωνα με τα στοιχεία του αριθμού επιχειρήσεων προκύπτει ότι η μεγαλύτερη κατηγορία είναι αυτή της κατασκευής κουφωμάτων και ακολουθούν τα σιδηρουργεία και τα εργαστήρια κοπής και κατεργασίας μαρμάρου. Οι 98 επιχειρήσεις των τριών αυτών κατηγοριών αποτελούν το 43.3% του συνόλου των μεταποιητικών επιχειρήσεων της Λήμνου γεγονός που μπορεί να αποδοθεί στην έντονη οικοδομική δραστηριότητα των τελευταίων ετών αλλά και στο μικρό μέγεθος των επιχειρήσεων.

Οι επιχειρήσεις του κλάδου τροφίμων – ποτών είναι συνολικά 64 (28,3% του συνόλου) μεταξύ των οποίων συγκαταλέγονται και οι μεγαλύτερες επιχειρήσεις του τομέα τόσο από άποψη κύκλου εργασιών όσο και από άποψη απασχόλησης. Στο σημείο αυτό πρέπει να σημειωθεί ότι δεν είναι εφικτή η διάκριση των δραστηριοτήτων εμπορίας των επιχειρήσεων του κλάδου τροφίμων αν και οι σημαντικότερες από αυτές διαθέτουν δίκτυο πρατηρίων σε αρκετά σημεία της Λήμνου.

Σε ότι αφορά στη συγκέντρωση της βιοτεχνικής δραστηριότητας διαπιστώνεται ότι το 44% των επιχειρήσεων του τομέα είναι εγκατεστημένες στον Δήμο Μύρινας και ιδιαίτερα στην περιοχή γύρω από το ημιαστικό κέντρο. (βλ. Παράρτημα Ι- Πίνακας 7, Βιομηχανίες και Βιοτεχνίες της Λήμνου)

5.2.2. ΧΑΡΑΚΤΗΡΙΣΤΙΚΑ ΤΩΝ ΕΠΙΧΕΙΡΗΣΕΩΝ

Συγκεκριμένα, προκύπτει ότι ο κυριότερος κλάδος δραστηριότητας από πλευράς απασχόλησης εργαζομένων είναι η βιομηχανία τροφίμων και ποτών στην οποία απασχολούνται περίπου το ήμισυ των εργαζομένων στις μεταποιητικές επιχειρήσεις της Λήμνου. Επισημαίνεται ότι η Λήμνος διαθέτει εμπειρία και φυσικούς πόρους για επιτυχή δραστηριοποίηση σ' αυτόν τον κλάδο.

Οι περισσότερες επιχειρήσεις έχουν ιδρυθεί τις δύο τελευταίες δεκαετίες, ενώ βασικό χαρακτηριστικό αποτελεί το γενικά μικρό μέγεθος των επιχειρήσεων (με κριτήριο τις υπάρχουσες εγκαταστάσεις και την απασχόληση προσωπικού), το οποίο αποτελεί περιοριστικό παράγοντα ενσωμάτωσης των τάσεων της αγοράς και επιβάλλει την δραστηριοποίηση στην κατεύθυνση των συνεργασιών και δικτύων. Η κυριότερη νομική μορφή των επιχειρήσεων είναι αυτή της ατομικής επιχείρησης ενώ μεγάλο μέρος αποτελούν και οι Ομόρρυθμες Εταιρείες. Προφανής είναι η συσχέτιση με το μέγεθος, τον παραδοσιακό χαρακτήρα δραστηριοποίησης και οργάνωσης αλλά και το ιδιοκτησιακό καθεστώς και το γενικό επιχειρηματικό κλίμα και νοοτροπία.

Η ανάληψη επενδυτικών πρωτοβουλιών συναρτάται άμεσα με το καθεστώς κινήτρων και χρηματοδοτικών ενισχύσεων αλλά παραμένει σημαντικός ο αριθμός των επιχειρήσεων που δεν είχε τη δυνατότητα αξιοποίησης των κινήτρων, είτε λόγω μεγέθους είτε λόγω μη επιλεξιμότητας.

Η διανομή των προϊόντων εντός του Νησιού πραγματοποιείται από τους ίδιους τους παραγωγούς ενώ υπάρχει πολύ περιορισμένη εξαγωγική δραστηριότητα σε άλλες αγορές της Χώρας.

Η εξεύρεση ανθρώπινου δυναμικού γίνεται σχεδόν αποκλειστικά μέσω γνωριμιών ενώ η κατάρτιση των εργαζομένων είναι πολύ περιορισμένη. Η πλειονότητα των επιχειρήσεων δεν αντιμετωπίζει πρόβλημα εξεύρεσης κατάλληλου προσωπικού (αν και στις περισσότερες περιπτώσεις δεν αναζητούν προσωπικό λόγω του μικρού μεγέθους). Η απουσία κατάρτισης συνδέεται τόσο με το μέγεθος όσο και με το κόστος και τις διαδικασίες, παρά το γεγονός ότι η πλειονότητα των επιχειρήσεων δεν διαπιστώνει ανάγκη επιμόρφωσης του προσωπικού.

5.2.3. ΠΡΟΒΛΗΜΑΤΑ ΤΩΝ ΕΠΙΧΕΙΡΗΣΕΩΝ

Ως κυριότερα προβλήματα των επιχειρήσεων θεωρούνται οι φορολογικές επιβαρύνσεις και το περιορισμένο μέγεθος της τοπικής αγοράς. Ο ανταγωνισμός μεγάλων επιχειρήσεων και ο αθέμιτος ανταγωνισμός θεωρούνται επίσης ως πολύ σημαντικά προβλήματα. Αντίθετα η λειτουργία του πιστωτικού συστήματος και το κόστος εργασίας βρίσκονται σχετικά χαμηλά στην ιεράρχηση των προβλημάτων. Ιδιαίτερα περιορισμένος αριθμός επιχειρήσεων επισημαίνουν προβλήματα που σχετίζονται με την τεχνική υποστήριξη, την οργάνωση και τις μεταφορές.

Η αξιοποίηση των δυνατοτήτων των Η/Υ γενικά είναι εξαιρετικά περιορισμένη και αφορά κυρίως στις πωλήσεις, στη χρηματοοικονομική λειτουργία ενώ είναι αμελητέα η χρήση στην παραγωγική διαδικασία

Η ενημέρωση των επιχειρήσεων γενικά δεν θεωρείται ικανοποιητική. Η πληροφόρηση για νέες αγορές, μεθόδους παραγωγής, τεχνολογίες, ευρωπαϊκά προγράμματα και για τρόπους εξασφάλισης χρηματοδότησης θεωρείται ως η πλέον επιθυμητή.

Οι επιχειρήσεις είναι σχετικά μικρές και απασχολούν κατά κανόνα 2 έως 5 εργαζόμενους. Το μορφωτικό τους επίπεδο γενικά δεν είναι υψηλό αλλά μπορεί να χαρακτηριστεί ως ικανοποιητικό ιδιαίτερα στη Λήμνο. Το 95% των επιχειρήσεων δεν απασχολεί επιστημονικό προσωπικό στην παραγωγή. Παρατηρείται έλλειψη ειδικευμένων τεχνιτών.

5.3 ΤΡΙΤΟΓΕΝΗΣ ΤΟΜΕΑΣ

5.3.1. Υπηρεσίες

Οι εμπορικές επιχειρήσεις αποτελούν το 50,4% του συνόλου των επιχειρήσεων του τομέα των υπηρεσιών στη Λήμνο.

Κατά το πρόσφατο παρελθόν, οι τεράστιες ελλείψεις της Λήμνου στον τομέα παροχής των υπηρεσιών που συνδέονται με την υποστήριξη της επιχειρηματικής δραστηριότητας, της εκπαίδευσης, της ψυχαγωγίας και της ποιότητας ζωής, δημιουργούσαν ένα κάθε άλλο παρά ελκυστικό περιβάλλον και λειτουργούσαν ανασταλικά στην προσπάθεια προσέλκυσης ανθρώπινου δυναμικού αλλά και παραμονής των νέων στο νησί.

Τα τελευταία χρόνια σημειώνεται ραγδαία ανάπτυξη της επιχειρηματικότητας σε κλάδους που μέχρι πριν λίγα χρόνια δεν είχαν σημαντική ή και καθόλου παρουσία στη Λήμνο με εστίαση σε υπηρεσίες που αφορούν στην τεχνική υποστήριξη και στην διάθεση προϊόντων, νέων τεχνολογιών, χρηματοοικονομικές και μελετητικές υπηρεσίες καθώς και στις εκπαιδευτικές υπηρεσίες. Επίσης στο νησί λειτουργούν καταστήματα των περισσότερων Τραπεζών καθώς και τα δύο γραφεία ΕΛΤΑ και Ταχ/κου Ταμιευτηρίου. (αναλυτικότερα οι Επιχειρήσεις του τριτογενή τομέα παρουσιάζονται στον πίνακα 8 του Παραρτήματος Ι)

Η κατανομή των χονδρεμπορικών επιχειρήσεων (βλ. Παράρτημα Ι - Πίνακας 9) παρουσιάζεται περισσότερο κανονική μεταξύ των Δήμων σε σχέση με την κατανομή του συνόλου των επιχειρήσεων. Η ισχυρή παρουσία του Μούδρου στο χονδρεμπόριο οφείλεται σε ιστορικούς λόγους (παλαιότερα αποτελούσε το βασικό σημείο εφοδιασμού της ανατολικής Λήμνου) αλλά και στην ύπαρξη του εμπορικού λιμένα.

Η πολύ μεγάλη συγκέντρωση (80%) των καταστημάτων ένδυσης – υπόδησης, των λοιπών επιχειρήσεων (77%) και των καταστημάτων εμπορίας μηχανημάτων και εξοπλισμού (80%), στην Μύρινα καθορίζει και τα βασικά χωροταξικά χαρακτηριστικά της κατανομής της εμπορικής κίνησης και δηλώνει την συγκέντρωση του μεγαλύτερου τμήματος της καταναλωτικής δαπάνης.

5.3.2. Τουρισμός

Η διάρθρωση του τουρισμού είναι αποτέλεσμα αλληλεπίδρασης εξωγενών και ενδογενών παραγόντων που αφορούν:

- ο στην τουριστική αγορά από την άποψη των τόπων προέλευσης και εκδήλωσης της τουριστικής ζήτησης
- ο στα συγκοινωνιακά δίκτυα και στους ταξιδιωτικούς μηχανισμούς
- ο στην τουριστική προσφορά και στους τουριστικούς πόρους.

Η Λήμνος όπως και ολόκληρο το Β. Αιγαίο κατατάσσεται στις περιοχές με μικρή τουριστική συγκέντρωση και στις συνήθεις προσεγγίσεις αναπτυξιακού σχεδιασμού αντιμετωπίζεται λανθασμένα εντασσόμενη στις γενικές κατηγοριοποιήσεις π.χ. ως περιοχή με εξαιρετικά μικρό αριθμό μονάδων υψηλής στάθμης ενώ αντίθετα αποτελεί την μοναδική εξαίρεση στον περιφερειακό χώρο νησιού με συμμετοχή κλινών υψηλής στάθμης στο σύνολο των προσφερομένων ανάλογη περιοχών με υψηλή τουριστική συγκέντρωση.

Η Λήμνος απέτελεσε για πολλά χρόνια τόπο ειδικού προορισμού σχετικά υψηλού εισοδηματικού επιπέδου τουρισμού επικεντρωμένου στην ύπαρξη και λειτουργία του συγκροτήματος «Ακτή Μύρινας». Η υλοποίηση, με κρατική ενίσχυση, αυτής της επένδυσης μεγάλης κλίμακας και ειδικών προδιαγραφών δεν συνοδεύονταν όμως από αντίστοιχου προσανατολισμού δημόσιες επενδύσεις οι οποίες το ίδιο διάστημα κατευθύνονταν κυρίως σε καθιερωμένους τουριστικούς προορισμούς. Αποτέλεσμα ήταν η λειτουργία μιας «νησιδας» υψηλών προδιαγραφών η ύπαρξη της οποίας ελάχιστα επηρέασε την συνολική τουριστική φυσιογνωμία του τόπου παρά τα επιμέρους θετικά σημεία κυρίως στην εδραίωση (σε περιορισμένο κοινό) της εικόνας του επιλεκτικού προορισμού.

Τα ανωτέρω σε συνδυασμό με την ιστορική συγκυρία η οποία λειτούργησε αρνητικά για το νησί σε περίοδο ανάπτυξης του μαζικού τουρισμού στο υπόλοιπο Αιγαίο διατήρησαν την Λήμνο σε θέση ουσιαστικής απομόνωσης από την ταχύτατα αναπτυσσόμενη περιφερειακή αγορά για δύο περίπου δεκαετίες.

Η σχετική βελτίωση της «προσπελασιμότητας» του νησιού κατά την δεκαετία 1980-90, η ουσιαστική βελτίωση της υποδομής (κυρίως οδοποιίας) και η επίδραση των κινήτρων της εθνικής αναπτυξιακής νομοθεσίας είχαν ως αποτέλεσμα την σταδιακή αναβάθμιση του νησιού ως τουριστικού προορισμού.

Η διαφοροποίηση του τόπου προέλευσης των ξένων επισκεπτών είναι αποτέλεσμα της έναρξης λειτουργίας δύο νέων ξενοδοχειακών μονάδων (Πλατύ, Μύρινα) αλλά και της, με διακυμάνσεις, ενσωμάτωσης του νησιού στα πακέτα προσφορών περιορισμένου αριθμού διεθνών τουριστικών επιχειρήσεων.

Η ενδυνάμωση της τουριστικής προσφοράς κυρίως με την αύξηση του αριθμού των ξενοδοχείων και των ενοικιαζομένων δωματίων στηρίχθηκε σχεδόν αποκλειστικά στην χρηματοδότηση μέσω των κινήτρων της αναπτυξιακής νομοθεσίας, αλλά ειδικά στη Λήμνο και μέσω της εισροής κεφαλαίων απόδημων Λημνίων τα οποία κατευθύνθηκαν σχεδόν αποκλειστικά σε επενδύσεις στην ξενοδοχειακή υποδομή.

Είναι σημαντικό να τονισθεί η εξαιρετικά περιορισμένη (ανύπαρκτη για το πρώτο διάστημα εφαρμογής) αξιοποίηση του κανονισμού 797/88 και του Μ.Ο.Π Αιγαίου για την δημιουργία αγροτουριστικών καταλυμάτων, την ίδια χρονική περίοδο που στην γειτονική Λέσβο οι επενδύσεις αυτού του τύπου αποτελούσαν την πλειονότητα στον χώρο των ενοικιαζομένων δωματίων. Το γεγονός ότι οι περιοχές συγκέντρωσης «αγροτουριστικών επενδύσεων» δεν συμπεριλαμβάνονται σήμερα στους ελκυστικούς τουριστικούς προορισμούς λόγω της χαμηλής ποιότητας των υποδομών δεν αναιρεί το γεγονός της συγκέντρωσης πόρων και της δημιουργίας συμπληρωματικών εισοδημάτων με επιλεκτικό τρόπο και σε περιοχές με λιγότερο έντονα προβλήματα εγκατάλειψης του αγροτικού χώρου.

Η υλοποίηση του προγράμματος Leader I και II λειτούργησαν θετικά τουλάχιστον στον τομέα της χρηματοδότησης αγροτουριστικής υποδομής αυξάνοντας κατά πολύ τον αριθμό των ενοικιαζομένων δωματίων .

Η συγκέντρωση της τουριστικής δραστηριότητας στο δυτικό τμήμα του νησιού και ειδικά στην περιοχή Θάνος, Πλατύ, Μύρινα, Κάσπακας (με μικρή εξαίρεση το Μούδρο), είναι αποτέλεσμα του προσανατολισμού σε κλασσικού τύπου προσφερόμενο προϊόν (ενδιαφέροντες οικισμοί, παραλίες, εξυπηρετήσεις) αλλά και της αποψίλωσης του υπόλοιπου νησιού από το ανθρώπινο δυναμικό, των ελλείψεων της υποδομής και της συγκέντρωσης της συνολικής οικονομικής και κοινωνικής δραστηριότητας στην περιοχή γύρω από το βασικό ημιαστικό κέντρο.

Η εξέλιξη του αριθμού των ξενοδοχείων κατά την τελευταία δεκαετία γίνεται περισσότερο κατανοητή αν συγκριθεί με τα αντίστοιχα μεγέθη (σε επίπεδο νησιού) του 1985 και του 1988. Το 1985 λειτουργούσαν στην Λήμνο 5 ξενοδοχεία με συνολικό δυναμικό 535 κλίνες ενώ το 1991 λειτουργούσαν 9 ξενοδοχεία με 640 κλίνες. Όπως φαίνεται στον πίνακα 10 του Παραρτήματος Ι, η συνολική δυναμικότητα τριπλασιάζεται το 1997 και στην συνέχεια μειώνεται σημαντικά λόγω διακοπής λειτουργίας μιας μεγάλης μονάδας (*Καβείρια).

Η προσέγγιση του αριθμού των ενοικιαζομένων δωματίων είναι περισσότερο δυσχερής λόγω της έλλειψης στοιχείων και της ύπαρξης κατά την προηγούμενη δεκαετία σημαντικού αριθμού μη δηλωμένων καταλυμάτων. (βλ. Πίνακας 11 – Παράρτημα Ι)

Την τελευταία δεκαετία ο τομέας της παροχής τουριστικών υπηρεσιών πέραν της ξενοδοχειακής υποδομής σημειώνει σημαντική πρόοδο με την δημιουργία εταιρειών και γραφείων και την έναρξη παροχής πακέτων εξυπηρετήσεων (περιηγήσεων, ξεναγήσεων, θαλασσίων σπορ, κλπ). Σημειώνεται μια σχετική διαφοροποίηση της τουριστικής προσφοράς με την δημιουργία και λειτουργία συνεδριακών υποδομών σε δύο κυρίως ξενοδοχειακά συγκροτήματα.

Στον τομέα του θαλάσσιου τουρισμού δεν σημειώθηκε καμία ουσιαστική πρόοδος σε επίπεδο σχεδιασμού και υλοποίησης έργων και προγραμμάτων μετά την εγκατάλειψη της αρχικής προγραμματικής δέσμευσης του ΕΟΤ για την δημιουργία μαρίνας, πέραν της ενίσχυσης της υποδομής των λιμενικών εγκαταστάσεων Μύρινας και Μούδρου.

Αρνητική εξέλιξη σημειώθηκε στα τελευταία χρόνια στον ρυθμό προσέγγισης στη Λήμνο κρουαζιερόπλοικων λόγω και της καθυστέρησης δημιουργίας της κατάλληλης λιμενικής υποδομής. Οι δημόσιες επενδύσεις στον τομέα της ανάδειξης των τουριστικών πόρων συγκεντρώθηκαν σχεδόν αποκλειστικά στους αρχαιολογικούς χώρους, με σημαντικά θετικά αποτελέσματα στην επισκεψιμότητά τους.

Αντίθετα δεν σημειώθηκαν αξιόλογες πρωτοβουλίες προς την κατεύθυνση της προστασίας και αξιοποίησης του φυσικού περιβάλλοντος και της πολιτιστικής κληρονομιάς πέρα από εθελοντικού χαρακτήρα και περιορισμένης εμβέλειας προσπάθειες ιδιωτών και τοπικών φορέων.

Συμπερασματικά μπορεί να λεχθεί ότι η Λήμνος, την τελευταία πενταετία βρίσκεται σε φάση διεργασιών προσδιορισμού της τουριστικής της ταυτότητας και εξειδίκευσης του προσφερόμενου τουριστικού προϊόντος με σημαντικά πλεονεκτήματα αλλά και σημαντικά προβλήματα προς αντιμετώπιση.

Ένα από τα σημαντικότερα προβλήματα αφορά στη βελτίωση της προσπελασιμότητας του νησιού η οποία εξακολουθεί να αποτελεί την σημαντικότερη παράμετρο ανάπτυξης της τουριστικής ανάπτυξης. Η ποιότητα και συχνότητα των ακτοπλοϊκών μέσων και των δρομολογίων επιβάλλεται να αντιμετωπισθεί ως μείζονος σημασίας πρόβλημα τουλάχιστον κατά την διάρκεια της θερινής περιόδου.

Επίσης ένα σημαντικό πρόβλημα είναι το γεγονός ότι για μεγάλο αριθμό ελλήνων επισκεπτών, διατηρεί τα χαρακτηριστικά του νησιού «θητείας» και απομόνωσης.

Η σαφής βελτίωση της εικόνας τα τελευταία χρόνια επιβάλλεται να υποστηριχθεί από παρεμβάσεις προβολής οι οποίες θα στοχεύουν κατ' αρχήν στην εσωτερική τουριστική αγορά.

Η ανάδειξη και προστασία περιοχών οικολογικού ενδιαφέροντος μπορεί να προσδώσει χαρακτηριστικά «φυσιολατρικού» προορισμού και να αποτελέσει ισχυρό κίνητρο προσέλκυσης αν συνδυασθεί με την ανάδειξη και προβολή των πολιτιστικών στοιχείων της ιδιαιτερότητας του δομημένου περιβάλλοντος των απομονωμένων αγροτικών οικισμών και κυρίως με τις παραδοσιακού χαρακτήρα παραγωγικές διαδικασίες και προϊόντα.

Η αδυναμίες του τοπικού ανθρώπινου δυναμικού σε θέματα εξειδίκευσης και επαγγελματικής κατάρτισης και η έλλειψη «τουριστικής παιδείας» αποτελούν αναμφίβολα ανασχετικό παράγοντα στις επιδιώξεις για ποιοτική αναβάθμιση των παρεχόμενων υπηρεσιών και μεγιστοποίηση του οφέλους από τη τουριστική δραστηριότητα.

Ο προσδιορισμός των χαρακτηριστικών και η προβολή ειδικών πλεονεκτημάτων μπορεί να καταστήσει ελκυστική την περιοχή αν συνδυασθεί με αναβάθμιση της ποιότητας των παρεχόμενων υπηρεσιών και της υποδομής. Η εστίαση σε τομείς που διαφοροποιούν την τουριστική προσφορά από αυτήν του μαζικού τουρισμού μπορεί να προσδώσει σημαντική δυναμική στην τουριστική ανάπτυξη του Νησιού .

ΜΕΡΟΣ ΙΙ

Κ.Π. LEADER

ΚΕΦΑΛΑΙΟ 1: ΓΝΩΡΙΖΟΝΤΑΣ ΤΗΝ ΚΟΙΝΟΤΙΚΗ ΠΡΩΤΟΒΟΥΛΙΑ LEADER

1.ΤΙ ΕΙΝΑΙ Η ΚΟΙΝΟΤΙΚΗ ΠΡΩΤΟΒΟΥΛΙΑ LEADER

Η LEADER είναι μια Πρωτοβουλία της Ευρωπαϊκής Ένωσης, που έχει ως βασικό σκοπό τη βελτίωση της ποιότητας ζωής των κατοίκων της υπαίθρου. Επιδίωξη της πρωτοβουλίας είναι η ανάπτυξη της ανταγωνιστικότητας των αγροτικών περιοχών, με την καλύτερη αξιοποίηση των φυσικών, ανθρωπίνων και οικονομικών πόρων τους, την ανακάλυψη νέων πηγών εισοδήματος και την παράλληλη προστασία της φυσικής και πολιτιστικής κληρονομιάς.

Η LEADER δίνει στους κατοίκους της υπαίθρου τη δυνατότητα να αποφασίσουν οι ίδιοι την αναπτυξιακή στρατηγική που θα ακολουθηθεί στην περιοχή τους. Επιλέγουν και δημιουργούν, υλοποιούν μικρές επενδύσεις δίνοντας σημαντική αναπτυξιακή ώθηση στον τόπο όπου κατοικούν. Η LEADER εισάγει μια πολύ μεγάλη καινοτομία πέρα και πριν από κάθε εφαρμογή της: δίνει στους ανθρώπους της υπαίθρου όλης της Ευρώπης να πραγματοποιούν όσα οραματίζονται για τον τόπο τους.

Η LEADER σήμερα βρίσκεται στην Τρίτη φάση υλοποίησής της σε Πανευρωπαϊκό επίπεδο, με την ονομασία LEADER + 2002-2006. Έχουν υλοποιηθεί οι LEADER I 1991-1996 και η LEADER II 1999-2001 με αξιόλογα αποτελέσματα στην πλειοψηφία των μειονεκτικών περιοχών όπου εφαρμόστηκαν.

2. ΣΕ ΠΟΙΕΣ ΠΕΡΙΟΧΕΣ ΕΦΑΡΜΟΖΕΤΑΙ Η Κ.Π. LEADER

Η Κοινοτική Πρωτοβουλία LEADER εφαρμόζεται σε μειονεκτικές περιοχές, ορεινές και νησιωτικές περιοχές στις οποίες παρουσιάζεται έντονη κοινωνικοοικονομική υστέρηση. Επίσης η LEADER είναι δυνατό να εφαρμοσθεί και σε μη ορεινές ή νησιωτικές περιοχές αρκεί να διαπιστώνεται μειονεκτικότητα ή εφόσον πρόκειται για περιοχές που εντάσσονται στο δίκτυο Natura 2000.

Επιπλέον η περιοχή εφαρμογής τοπικού προγράμματος LEADER+ θα πρέπει να πληροί τις ακόλουθες επιμέρους προϋποθέσεις:

- Να έχει αγροτικό χαρακτήρα (όπως προκύπτει από την απασχόληση στον πρωτογενή τομέα και την πληθυσμιακή πυκνότητα).
- Να περιορίζεται η έκταση της σε ένα ομοιογενές σύνολο από φυσικοοικονομική και κοινωνική άποψη.
- Να έχει συνοχή και επαρκή κρίσιμη μάζα από την άποψη του ανθρώπινου δυναμικού και των χρηματοοικονομικών πόρων. Ειδικότερα, στα πλαίσια της προϋπόθεσης αυτής, ο πληθυσμός της περιοχής εφαρμογής κατά κανόνα πρέπει να κυμαίνεται μεταξύ 10.000 και 100.000 κατοίκων. Ωστόσο, σε εξαιρετικές και δεόντως αιτιολογημένες περιπτώσεις θα μπορούσαν να γίνουν αποδεκτές προτάσεις για περιοχές κάτω των 10.000 κατοίκων (π.χ. νησιωτικές περιοχές), εφόσον εξασφαλίζεται κρίσιμη μάζα όχι μόνο ως προς τον αριθμό των κατοίκων.

Για να τηρηθεί η ομοιογένεια, η συνοχή και η επάρκεια της κρίσιμης μάζας, δεν είναι απαραίτητο ο προσδιορισμός της περιοχής εφαρμογής να συμπίπτει υποχρεωτικά με τη διοικητική διαίρεση της Χώρας. Σε κάθε περίπτωση, η περιοχή εφαρμογής δεν μπορεί να είναι αντικείμενο τεχνητής κατάτμησης ή και συνένωσης.

Εξάλλου, οι περιοχές στις οποίες εφαρμόζεται πρόγραμμα ολοκληρωμένης αγροτικής ανάπτυξης (άξονας 7 του Ε.Π. «Αγροτική Ανάπτυξη – Ανασυγκρότηση της υπαίθρου 2000 – 2006» και Π.Ε.Π.) δεν εξαιρούνται καταρχήν από τις περιοχές εφαρμογής του Προγράμματος.

Ωστόσο, η εφαρμογή τοπικού προγράμματος LEADER+ σε περιοχή που καλύπτεται εν μέρει ή στο σύνολό της και από ολοκληρωμένο πρόγραμμα αγροτικής ανάπτυξης, είναι δυνατή μόνο για :

- δράσεις που καλύπτουν το ευρύτερο πεδίο επιλεξιμότητας της LEADER+ (π.χ. θέματα επιχειρηματικότητας ΕΤΠΑ, παρεμβάσεις NATURA 2000 εκτός δασικών και γεωργικών εκτάσεων κ.λ.π.),
- δράσεις που δεν θα περιληφθούν τελικά στο σχεδιασμό του ολοκληρωμένου προγράμματος,
- δράσεις που δρουν συμπληρωματικά και ενισχύουν την αποτελεσματικότητα αυτών που προβλέπονται στο ολοκληρωμένο πρόγραμμα (π.χ. συνεργασίες, δικτύσεις κ.λπ.,

- δράσεις που εξασφαλίζουν την πιλοτική διάσταση του τοπικού προγράμματος και αναδεικνύουν την προστιθέμενη αξία της κοινοτικής πρωτοβουλίας.

3. ΦΟΡΕΙΣ ΥΛΟΠΟΙΗΣΗΣ ΤΟΠΙΚΩΝ ΠΡΟΓΡΑΜΜΑΤΩΝ

Όπως έχει αναφερθεί η Πρωτοβουλία LEADER είναι το μόνο πρόγραμμα που σχεδιάζεται και υλοποιείται από τους ίδιους τους κατοίκους της υπαίθρου. Για το σκοπό αυτό σε κάθε περιοχή η οποία εντάσσεται στη LEADER συστήνεται Ομάδα Τοπικής Δράσης η οποία αναλαμβάνει το σχεδιασμό και την υλοποίηση της πρωτοβουλίας.

Οι Ομάδες Τοπικής Δράσης, έχουν τη μορφή Ανώνυμης Αναπτυξιακής Εταιρείας και αποτελούνται από συλλογικούς φορείς της του ευρύτερου Δημόσιου ή Ιδιωτικού τομέα η Τοπική Αυτοδιοίκηση πρώτου και δεύτερου βαθμού, Σύλλογοι, παραγωγικά και Επιστημονικά Επιμελητήρια, Συνεταιρισμοί και Ενώσεις Συνεταιρισμών, επιστημονικοί φορείς, περιβαλλοντικές και λοιπές οργανώσεις, εκπρόσωποι εργαζομένων κ.λπ. Επίσης, σε μικρό σχετικά ποσοστό, δεν αποκλείεται η συμμετοχή ιδιωτών (φυσικά ή νομικά πρόσωπα) με την έννοια ότι με αυτόν τον τρόπο επιτυγχάνεται η μέγιστη δυνατή ενεργοποίηση του τοπικού πληθυσμού. Η σύνθεση αυτή των Ο.Τ.Δ. εξασφαλίζει χαρακτήρα:

► Ποιοτικό,

Με την έννοια της συμμετοχής εταίρων που θεσμικά έχουν σαν στόχο την προώθηση της τοπικής ανάπτυξης και την υλοποίηση των αναγκαίων έργων υποδομής, καθώς επίσης εταίρων που υλοποιούν δράσεις που συμβάλλουν σε νέες μορφές αγροτικής ανάπτυξης και

► Ποσοτικό,

Με την έννοια συμμετοχής του μέγιστου αριθμού τοπικών εκπροσώπων στην εταιρική σχέση και άρα υιοθέτησης στο σύνολο, όχι μόνο της αναπτυξιακής στρατηγικής, αλλά επιπρόσθετα των μέσων και του τρόπου επίτευξής της.

4. ΠΟΙΟΙ ΜΠΟΡΟΥΝ ΝΑ ΥΠΟΒΑΛΛΟΥΝ ΠΡΟΤΑΣΕΙΣ

Η υποβολή επενδυτικών προτάσεων μπορεί να πραγματοποιηθεί από φυσικά ή νομικά πρόσωπα Ιδιώτες, Οργανισμοί Τοπικής Αυτοδιοίκησης, επιχειρήσεις Ο.Τ.Α, Συνεταιρισμοί, Σύλλογοι κ.λ.π. μπορούν να ενταχθούν στο πρόγραμμα και να υλοποιήσουν έργα μέσω της Κ.Π. LEADER.

5. Η ΚΟΙΝΟΤΙΚΗ ΠΡΩΤΟΒΟΥΛΙΑ LEADER ΣΤΗΝ ΕΛΛΑΔΑ

Το έτος 1991, άρχισε η εφαρμογή της Κοινοτικής Πρωτοβουλίας LEADER στην Ελλάδα. Η LEADER έδωσε για πρώτη φορά την ευκαιρία στις τοπικές κοινωνίες, να σχεδιάσουν και να επιλέξουν οι ίδιες τον τρόπο ανάπτυξής τους. Έδωσε την πολύτιμη ευκαιρία σε κάθε αγροτική κοινωνία να κάνει εκτίμηση των δυνατοτήτων της και των αναγκών της, να σταθμίσει τα μειονεκτήματα και τα πλεονεκτήματά της και να σχεδιάσει προγράμματα απ' αυτήν γι' αυτήν.

Στο πλαίσιο της πρωτοβουλίας LEADER I υλοποιήθηκαν 25 προγράμματα ολοκληρωμένης αγροτικής ανάπτυξης από τις αντίστοιχες Ομάδες Τοπικής Δράσης σε 27 Νομούς της χώρας, ύψους Δημόσιας Δαπάνης 104,4 εκατομμυρίων ECU που αντιστοιχεί σε Δημόσια Δαπάνη σε 70 εκατομμύρια ECU. Υλοποιήθηκαν συνολικά 1732 έργα και δράσεις, από τα οποία τα 807 αφορούσαν επενδύσεις αγροτουρισμού, τα 154 επαγγελματική κατάρτιση, τα 1638 αφορούσαν ενέργειες τεχνικής στήριξης στην αγροτική ανάπτυξη, τα 258 επενδύσεις μικρών επιχειρήσεων και βιοτεχνιών, τα 264 επενδύσεις αξιοποίησης και εμπορίας της γεωργικής, δασοκομικής και αλιευτικής παραγωγής, τα 86 επενδύσεις προστασίας και ανάδειξης περιβάλλοντος και πολιτιστικής κληρονομιάς.

Τα ενθαρρυντικά αποτελέσματα της πρώτης πειραματικής εφαρμογής της LEADER I τόσο σε εθνικό όσο και σε τοπικό επίπεδο και η διαπίστωση ότι η πρωτοβουλία συνέβαλε αντιστρόφως ανάλογα με τον προϋπολογισμό της, στην ενεργοποίηση του τοπικού πληθυσμού, οδήγησαν σε ένα πιο συστηματικό και ολοκληρωμένο σχεδιασμό της πρωτοβουλίας LEADER II. Η LEADER II εξακολουθεί να ενισχύει και να στηρίζει την «εκ των κάτω» διαδικασία και ολοκληρωμένη προσέγγιση ανάπτυξης.

Δίνεται βαρύτητα σε καινοτόμες μεθόδους που μπορούν να προσφέρουν λύσεις είτε σε τοπικά είτε σε επιχειρησιακά προβλήματα, καθώς και στην ανάπτυξη συνεργασιών για την άρση της απομόνωσης των προβληματικών περιοχών της χώρας.

Στα πλαίσια των 49 τοπικών και 7 θεματικών προγραμμάτων υλοποιήθηκαν περισσότερα από 3.200 έργα συνολικού προϋπολογισμού 330 εκατ. € περίπου, από τα οποία το 75% αφορούσε επιχειρηματική δραστηριότητα.

Αποτέλεσμα της όλης προσπάθειας ήταν η δημιουργία 7.000 περίπου θέσεων εργασίας.

Η εφαρμογή της ευεργετικής για τις μειονεκτικές αγροτικές περιοχές, πρωτοβουλία LEADER συνεχίζεται κατά την Τρίτη προγραμματική περίοδο με την υλοποίηση της LEADER + από το έτος 2002 έως το 2008. Η LEADER + κινείται μέσα στη λογική και τη φιλοσοφία των δυο προηγούμενων εφαρμογών, επιδιώκοντας να ανακαλύψει τρόπους αντιμετώπισης των δυσμενών επιπτώσεων των δομών και των πολιτικών του αγροτικού χώρου. Επομένως η LEADER + μπορεί να θεωρηθεί ως μια πιλοτική δράση και όχι ως μια απλή συνέχεια των προηγούμενων. Ο πιλοτικός χαρακτήρας του προγράμματος εξασφαλίζεται κυρίως μέσω των δικτύσεων, των επονομαζόμενων clusters, και των συνεργασιών. Πέρα από την δυνατότητα που έδωσε η LEADER στις τοπικές κοινωνίες να σχεδιάσουν προγράμματα με βάση τις ανάγκες τους, τώρα προωθεί την «συνένωση» όλων των περιοχών που χαρακτηρίζονται ως μειονεκτικές αγροτικές περιοχές, για μια κοινή αναπτυξιακή πορεία. Με τον τρόπο αυτό θα αρθεί η απομόνωση και οι περιοχές εφαρμογής του θα υποβοηθούνται μεταξύ τους για την επίτευξη των κοινών τους στόχων.

Η LEADER + έχει ως κυρίαρχο στόχο να θέσει βάσεις για μια νέας μορφής βιώσιμη ανάπτυξη της υπαίθρου, πέρα από όσα προσέφεραν οι προηγούμενες εφαρμογές και εξακολουθούν να προσφέρουν τα υπόλοιπα προγράμματα. Το πρόγραμμα διαπνέεται από τη φιλοσοφία της αειφορίας και έχει δύο γενικούς αναπτυξιακούς στόχους:

- ▶ Την ολοκληρωμένη, υψηλής ποιότητας αειφόρο ανάπτυξη της υπαίθρου, μέσω πιλοτικών εφαρμογών και
- ▶ Την ενίσχυση της προσπάθειας για άρση της απομόνωσης των περιοχών, σε όλα τα επίπεδα της οικονομικής και κοινωνικής ζωής.

Σήμερα η Κ.Π. LEADER + διανύει το τρίτο έτος εφαρμογής της και βρίσκονται σε εξέλιξη πλήθος έργων σε πολλές περιοχές της χώρας.

ΚΕΦΑΛΑΙΟ 2:

Η ΥΛΟΠΟΙΗΣΗ ΤΗΣ ΚΟΙΝΟΤΙΚΗΣ ΠΡΩΤΟΒΟΥΛΙΑΣ ΣΤΗ ΛΗΜΝΟ

1. ΦΟΡΕΑΣ ΥΛΟΠΟΙΗΣΗΣ

Η Αναπτυξιακή Εταιρεία Λήμνου Α.Ε. συστήθηκε τον Ιούνιο του 1992 με σκοπό να αναλάβει την διαχείριση και την υλοποίηση της Κοινοτικής Πρωτοβουλίας LEADER I στην Επαρχία Λήμνου. Η εταιρεία με αρχικό κεφάλαιο 10.000.000 δρχ. συστήθηκε από το Δήμο Μυριναίων, την Ένωση Αγροτικών Συνεταιρισμών Λήμνου και τον Αναπτυξιακό Σύνδεσμο Λήμνου που εισέφεραν εξίσου το 33,3% του συνολικού κεφαλαίου έκαστος.

Η Α.Ν.Ε.Λ. Α.Ε. κατά τα έτη 1992 – 1996 σχεδίασε και υλοποίησε στην Λήμνο και στον Άγιο Ευστράτιο το Τοπικό Πρόγραμμα της Κοινοτικής Πρωτοβουλίας LEADER I. Η εταιρεία κατά το σχεδιασμό του προγράμματος έθεσε τρεις βασικούς στόχους: την Ολοκληρωμένη Τοπική Ανάπτυξη, τη συγκρότηση του πληθυσμού και την αύξηση του εισοδήματος των κατοίκων. Οι μεγάλοπνοοι αυτοί στόχοι δεν είναι φυσικά δυνατό να επιτευχθούν μέσω μιας Κοινοτικής Πρωτοβουλίας και μάλιστα σε τόσο σύντομο χρονικό διάστημα. Ωστόσο παρά τις δυσχέρειες, τη δυσπιστία του πληθυσμού, και τις γενικότερες δυσκολίες που προκάλεσαν καθυστερήσεις στην υλοποίηση των έργων, το αποτέλεσμα κρίνεται αρκετά ικανοποιητικό.

Η εταιρεία κατά την φάση υλοποίησης της LEADER I κατέβαλε φιλότιμες προσπάθειες, παρά τις λειτουργικές της δυσκολίες και την έλλειψη στελεχών ώστε να προωθηθεί το τοπικό πρόγραμμα. Αντιμετωπίστηκαν ωστόσο αρκετές δυσχέρειες με σημαντικότερες αυτή της έλλειψης πληροφόρησης και συντονισμού της Ο.Τ.Δ. από πλευράς Υπουργείου Γεωργίας και την έντονη διστακτικότητα και την επιφυλακτικότητα των Λημνίων απέναντι στο πρόγραμμα.

Αποτέλεσμα όλων αυτών ήταν η ολοκλήρωση του LEADER I με τη δημιουργία 24 έργων από τα οποία η πλειοψηφία (δεκατρία έργα) ήταν επενδύσεις των Οργανισμών Τοπικής Αυτοδιοίκησης του νησιού.

Στα πλαίσια της LEADER II στα 7 Μέτρα του προγράμματος υλοποιήθηκαν συνολικά 62 έργα. Η υλοποίηση της LEADER II άφησε πραγματικά εμφανή σημάδια ανάπτυξης σε όλο το νησί. Η επένδυση ύψους περίπου 3 εκ. € έδωσε αναμφισβήτητη μεγάλη αναπτυξιακή ώθηση στη Λήμνο, ανοίγοντας με τον καλύτερο δυνατό τρόπο το δρόμο για μια πολύ πιο αποδοτική περίοδο, μέσω του LEADER +.

Στο μετοχικό κεφάλαιο της Αναπτυξιακής Εταιρείας Λήμνου, ύψους 20.000.000 δρχ., συμμετέχουν οι τέσσερις Δήμοι του νησιού, δύο Αγροτικοί Συνεταιρισμοί καθώς και η Ένωση Αγροτικών Συνεταιρισμών που κατέχει και το πλειοψηφικό πακέτο.

Σήμερα η εταιρεία βρίσκεται στη διαδικασία υλοποίησης του τοπικού προγράμματος της LEADER + που εκτιμάται ότι θα ολοκληρωθεί με μεγάλη επιτυχία και από άποψη συμμετοχής αλλά και από άποψη υλοποίησης έργων μεγάλης αναπτυξιακής σημασίας .

2. ΣΥΝΟΠΤΙΚΗ ΠΕΡΙΓΡΑΦΗ ΤΟΠΙΚΟΥ ΠΡΟΓΡΑΜΜΑΤΟΣ

Το έτος 1992, άρχισε η εφαρμογή της Κοινοτικής Πρωτοβουλίας LEADER στη Λήμνο. Η LEADER έδωσε για πρώτη φορά την ευκαιρία στην τοπική κοινωνία, να σχεδιάσει και να επιλέξει η ίδια τον τρόπο ανάπτυξής της. Η υλοποίηση της στο νησί που παρουσιάζει μεγάλη αναπτυξιακή υστέρηση, αξιολογείται σήμερα ως μια εξαιρετικά σπουδαία ευκαιρία ανάκαμψης της τοπικής κοινωνίας.

Η υλοποίηση της Κ.Π. αναλήφθηκε από την ΑΝ.Ε.Λ. Στο πλαίσιο της πρωτοβουλίας LEADER I υλοποιήθηκαν 24 έργα συνολικού κόστους 1.307.316€. Το 46% της συνολικής δαπάνης αφορούσε επενδύσεις στον αγροτουρισμό και το 33% την εμπορία των τοπικών προϊόντων.

Τα ενθαρρυντικά αποτελέσματα της πρώτης πειραματικής εφαρμογής της LEADER I σε τοπικό επίπεδο και η διαπίστωση ότι η πρωτοβουλία συνέβαλε στην ενεργοποίηση του τοπικού πληθυσμού, οδήγησαν σε ένα πιο συστηματικό και ολοκληρωμένο σχεδιασμό της πρωτοβουλίας LEADER II.

Δίνεται βαρύτητα σε καινοτόμες μεθόδους που μπορούν να προσφέρουν λύσεις είτε σε τοπικά είτε σε επιχειρησιακά προβλήματα, καθώς και στην ανάπτυξη συνεργασιών για την άρση της απομόνωσης του νησιού.


Στο πλαίσιο της πρωτοβουλίας LEADER II υλοποιήθηκαν 62 έργα (από τα 63 που εγκρίθηκαν αρχικά) συνολικού κόστους 3.393.656 €. Το 31% της συνολικής δαπάνης αφορούσε επενδύσεις στον αγροτουρισμό και το 28% τις μικρομεσαίες επιχειρήσεις και βιοτεχνίες. Αποτέλεσμα της όλης προσπάθειας ήταν η δημιουργία 150 περίπου θέσεων εργασίας.

Η εφαρμογή της ευεργετικής για τις μειονεκτικές αγροτικές περιοχές, πρωτοβουλία LEADER συνεχίζεται κατά την Τρίτη προγραμματική περίοδο με την υλοποίηση της LEADER + από το έτος 2002 έως το 2008. Το πρόγραμμα διαπνέεται από τη φιλοσοφία της αειφορίας και έχει δύο γενικούς αναπτυξιακούς στόχους:

- ▶ Την ολοκληρωμένη, υψηλής ποιότητας αειφόρο ανάπτυξη της υπαίθρου, μέσω πιλοτικών εφαρμογών και
- ▶ Την ενίσχυση της προσπάθειας για άρση της απομόνωσης των περιοχών, σε όλα τα επίπεδα της οικονομικής και κοινωνικής ζωής.

Στη Λήμνο στα πλαίσια της Κ.Π. LEADER + αναμένεται να υλοποιηθούν έργα συνολικού κόστους 5.956.000 € . Δίνεται μεγάλη βαρύτητα στον αγροτουρισμό που κατέχει το 41,20% του συνολικού κεφαλαίου και στην Τεχνική Στήριξη της Ο.Τ.Δ. που κατέχει το 20,40%. Σήμερα η υλοποίηση του προγράμματος βρίσκεται σε εξέλιξη και αναμένεται να αποφέρει πραγματικά ευεργετικά αποτελέσματα για το ακριτικό νησί.

ΛΗΜΝΟΣ



ΠΑΡΟΥΣΙΑΣΗ ΤΟΠΙΚΟΥ ΠΡΟΓΡΑΜΜΑΤΟΣ

LEADER I



ΚΕΦΑΛΑΙΟ 3

1.LEADER I

Κύριος στόχος του προγράμματος είναι η ολοκληρωμένη τοπική ανάπτυξη, η συγκρότηση του πληθυσμού και η αύξηση του εισοδήματος των κατοίκων. Η αναπτυξιακή καθυστέρηση της περιοχής είναι εμφανής και η υστέρηση στο εισόδημα των Λημνίων σε σχέση με τον εθνικό και κοινοτικό μέσο όρο, οδήγησαν την Ο.Τ.Δ. να θέσει αυτόν τον γενικό στόχο. Για την επίτευξη αυτού του κυρίαρχου στόχου σχεδιάστηκαν συνδυασμένες παρεμβάσεις σε τοπικό επίπεδο σε όλους τους βασικούς τομείς της οικονομικής και κοινωνικής ζωής του τόπου.

Οι επιμέρους στόχοι του προγράμματος ορίστηκαν μετά από εκτίμηση των προοπτικών και των δυνατοτήτων των τομέων και των κλάδων παραγωγής και με τέτοιο τρόπο ώστε να δρουν συμπληρωματικά και πολλαπλασιαστικά για την επίτευξη του κυρίαρχου στόχου, συνοπτικά:

- Αξιοποίηση της παραγωγής τοπικών αγροτικών προϊόντων
- Ενθάρρυνση τοπικών επιχειρηματικών πρωτοβουλιών
- Ενίσχυση της παραγωγής, τυποποίησης και εμπορίας τοπικών προϊόντων.
- Αξιοποίηση των δυνατοτήτων προώθησης και ανάπτυξης εναλλακτικών μορφών τουρισμού.
- Διάσωση και αξιοποίηση αρχιτεκτονικής και πολιτιστικής κληρονομιάς
- Ενίσχυση δραστηριοτήτων πολιτιστικής ενδιαφέροντος
- Επιμόρφωση του τοπικού πληθυσμού και ενεργοποίηση του ενδογενούς δυναμικού
- Προβολή του νησιού μέσω του δικτύου LEADER

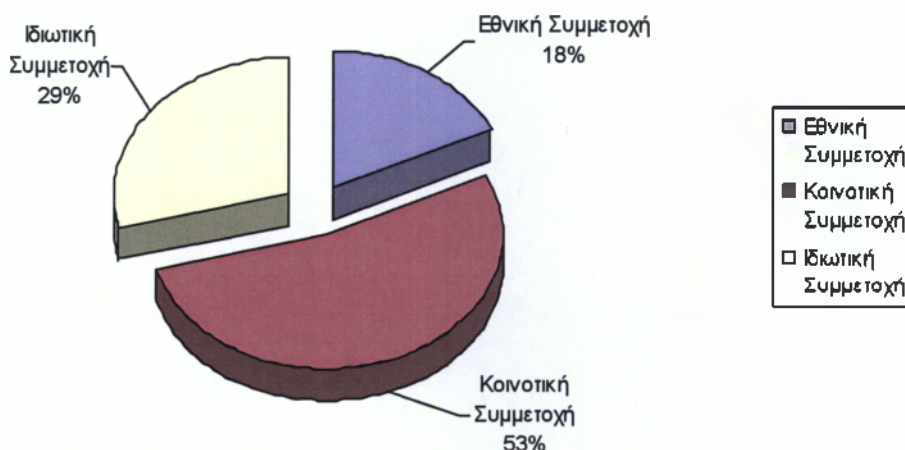
ΧΡΗΜΑΤΟΔΟΤΙΚΑ ΣΤΟΙΧΕΙΑ ΠΡΟΓΡΑΜΜΑΤΟΣ

Συνολικό Κόστος Προγράμματος: 1.307.316€

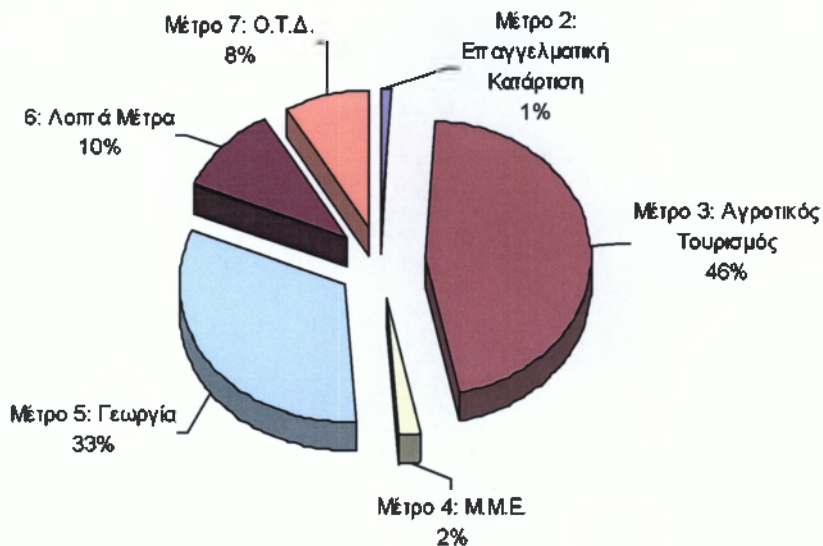
Κοινοτική Συμμετοχή: 698.406€

Εθνική Συμμετοχή: 231.797€

Ιδιωτική Συμμετοχή: 377.113€



Γράφημα 1: Χρηματοδοτικά στοιχεία LEADER I Λήμνου



Γράφημα 2: Κατανομή δαπανών ανά μέτρο δράσεων LEADER I Λήμνου

Στα πλαίσια του Μέτρου «**Επαγγελματική Κατάρτιση Επιμόρφωση**» (συνολικού προϋπολογισμού 11.924 €), πραγματοποιήθηκαν δύο σεμινάρια με θέμα τις αμπελοκαλλιέργειες και τον αγροτουρισμό και επιμορφώθηκαν συνολικά 30 άτομα.

Στα πλαίσια της προώθησης του «**Αγροτουρισμού**» (συνολικού προϋπολογισμού 647.234€), πραγματοποιήθηκαν οκτώ έργα που αφορούσαν κυρίως την αποκατάσταση παραδοσιακών κτιρίων. Ένα αφορούσε την ενίσχυση πολιτιστικών εκδηλώσεων και ένα την δημιουργία αγροτουριστικού καταλύματος.

Όσον αφορά την ενίσχυση του τομέα «**Μικρές Επιχειρήσεις Βιοτεχνίες, Υπηρεσίες παροχής Μικρής Κλίμακας**», συνολικού προϋπολογισμού 30.814€) υλοποιήθηκε ένα έργο και αφορούσε τον εκσυγχρονισμό επιχείρησης τυπογραφείου.

Στην στήριξη της γεωργικής παραγωγής, εμπορίας και προώθησης τοπικών προϊόντων (συνολικού προϋπολογισμού 459.721€) υλοποιήθηκαν εννέα έργα αρκετά σημαντικά για τα δεδομένα του νησιού.

Στα πλαίσια των υποστηρικτικών δράσεων πραγματοποιήθηκαν πέντε έργα αρκετά σημαντικά για το νησί (ταρσανάδες, εργαστήρια ελέγχου, εκθετήριο τοπικών προϊόντων κ.α.)

Τέλος στα πλαίσια του μέτρου «**Ενίσχυση Λειτουργίας Ο.Τ.Δ.**» δαπανήθηκαν 118.040€ και καλύφθηκαν ανάγκες λειτουργίας και εξοπλισμού της επιχείρησης.

Τα έργα που υλοποιήθηκαν στα πλαίσια της Κοινοτικής Πρωτοβουλίας LEADER I παρουσιάζονται αναλυτικά στο Παράρτημα II.

ΔΗΜΝΟΣ



ΠΑΡΟΥΣΙΑΣΗ ΤΟΠΙΚΟΥ ΠΡΟΓΡΑΜΜΑΤΟΣ LEADER II

2.LEADER II

Στη Λήμνο και στα πλαίσια της Κοινοτικής Πρωτοβουλίας LEADER II 1996-2001, σχεδιάσθηκε και υλοποιήθηκε στην επαρχία Λήμνου, από την Αναπτυξιακή Εταιρεία Λήμνου Α.Ε. πρόγραμμα συνολικού επιλέξιμου κόστους 3.393.656 €.

Στα πλαίσια του τοπικού προγράμματος υποβλήθηκαν εκατό σαράντα έξι (146) προτάσεις έργων, από τις οποίες εγκρίθηκαν οι εξήντα τέσσερις (64) και υλοποιήθηκαν τελικά οι εξήντα δύο (62) συνολικού κόστους 3.393.656 €.

Σημαντικό στοιχείο είναι η συμμετοχή των γυναικών που άγγιξε το 24% των ιδιωτών δικαιούχων του προγράμματος, καθώς και αυτή των νέων που άγγιξε το 43%.

Τα έργα LEADER και ειδικότερα του LEADER II απαντώνται πλέον σε κάθε γωνιά του νησιού. Είτε πρόκειται για αναπλάσεις εξωτερικών και περιβαλλόντων χώρων είτε πρόκειται για νέες επιχειρήσεις, για αναπαλαιώσεις κτιρίων τα έργα που υλοποιήθηκαν στα πλαίσια του προγράμματος έχουν αλλάξει σε ορισμούς τομείς κατά πολύ και σε άλλους λιγότερο τα δεδομένα του τόπου.

Χρηματοδοτικά στοιχεία Προγράμματος

Συνολικό Κόστος Προγράμματος: 3.393.656 €.

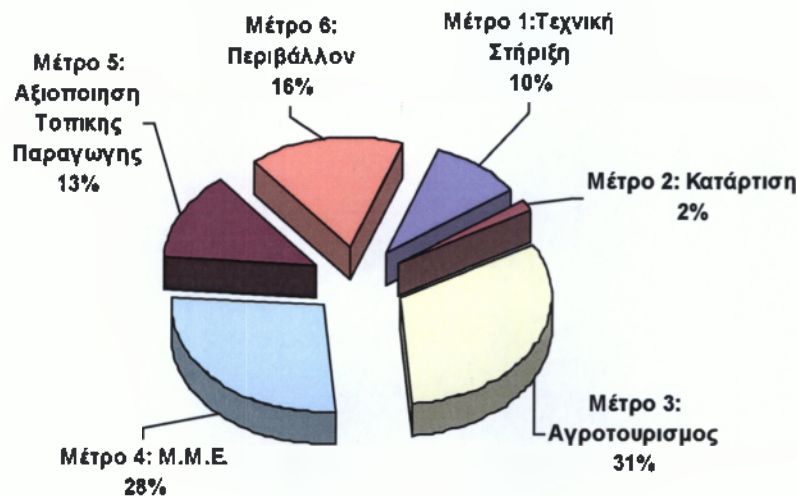
Κοινοτική Συμμετοχή: 1.915.265 €

Εθνική Συμμετοχή: 379.045 €

Ιδιωτική Συμμετοχή: 1.099.344 €



Γράφημα 1: Χρηματοδοτικά Στοιχεία Προγράμματος LEADER II – Λήμνου
Κατανομή Δαπανών ανά Μέτρο Δράσεως



Το τοπικό πρόγραμμα από πλευράς απορροφητικότητας σημείωσε απόλυτη επιτυχία αφού τελικά απορροφήθηκε το 99,11% της εγκεκριμένης δαπάνης.

Στο Μέτρο 1 «Τεχνική Στήριξη» απορροφήθηκαν 330.678 € για τις λειτουργικές δαπάνες και τον εξοπλισμό της ΟΤΔ Λήμνου. Η ΑΝ.Ε.Λ. Α.Ε. στελεχώθηκε με δύο υπαλλήλους με σχέση εξαρτημένης εργασίας : μια Οικονομολόγο στην θέση του Διευθυντή και έναν γραμματέα. Επίσης προσελήφθησαν και δύο εξωτερικοί συνεργάτες ένας Τοπογράφος μηχανικός και ένας Δικηγόρος.

Στο Μέτρο 2 «Επαγγελματική κατάρτιση» συνολικού προϋπολογισμού 52.825€ υλοποιήθηκαν από την ΑΝ.Ε.Λ. Α.Ε. δυο επιμορφωτικά προγράμματα με θέμα «επενδύσεις LEADER» τα οποία παρακολούθησαν υπάλληλοι δήμων και συλλογικών φορέων του νησιού.

Στο Μέτρο 3 «**Αγροτικός τουρισμός**» υλοποιήθηκαν 16 έργα με συνολικό επιλέξιμο κόστος 1.079.041 €. Από αυτά, τα 12 έργα αφορούν αναπαλαιώσεις παλαιών καταλυμάτων και μετατροπή τους σε αγροτουριστικά καταλύματα, τουριστικές επιπλωμένες κατοικίες και ξενοδοχείο τύπου τουριστικών επιπλωμένων διαμερισμάτων στα πλαίσια της δράσης «Δημιουργία, εκσυγχρονισμός, επέκταση αγροτουριστικών καταλυμάτων». Ένα έργο αφορά την προμήθεια ενός περιηγητικού σκάφους στα πλαίσια της δράσης «Εναλλακτικές μορφές τουρισμού». Και τέλος τρία έργα στα πλαίσια της δράσης «Προβολή προώθηση, τουριστικά πακέτα, σύστημα κράτησης δωματίων» αφορούν την προβολή της επαρχίας Λήμνου μέσω της έκδοσης δύο Οικοτουριστικών Οδηγών και της δημιουργίας ενός συστήματος κράτησης αγροτουριστικών καταλυμάτων.


Στο Μέτρο 4 «**Μικρές επιχειρήσεις, βιοτεχνίες, υπηρεσίες παροχής μικρής κλίμακας**», υλοποιήθηκαν 16 έργα με συνολικό προϋπολογισμό 934.001€. Στα πλαίσια της δράσης «Εκσυγχρονισμός, επέκταση μονάδων χειροτεχνίας και ειδών λαϊκής τέχνης» υλοποιήθηκε ένα έργο που αφορούσε τον εκσυγχρονισμό μονάδος παραγωγής ειδών λαϊκής τέχνης. Στα πλαίσια της δράσης «Νέες βιοτεχνίες- μικρές επιχειρήσεις», ενισχύθηκαν τέσσερις νέες επιχειρήσεις που αφορούν την παραγωγή πάγου, την παραγωγή πιπτών για σουβλάκι, την παραγωγή ασβεστοπολτού και την παραγωγή μονωτικών υαλοπινάκων. Δέκα έργα υλοποιήθηκαν στη δράση «Εκσυγχρονισμός, επέκταση βιοτεχνιών, μικρών επιχειρήσεων» και αφορούσαν τον εκσυγχρονισμό υφιστάμενων βιοτεχνιών και μικρών επιχειρήσεων με την προμήθεια μηχανολογικού εξοπλισμού. Τέλος ένα έργο υλοποιήθηκε στη δράση «Αξιοποίηση τοπικών φυσικών πόρων» που αφορούσε τη δημιουργία μιας νέας επιχείρησης για την επεξεργασία και τυποποίηση της τοπικής πέτρας.

Στο Μέτρο 5 «**Αξιοποίηση επιτόπου και Εμπορία της Γεωργικής, Δασικής Παραγωγής και τοπικής αλιείας**» υλοποιήθηκαν έργα συνολικού επιλέξιμου κόστους 437.307 €. Από αυτά, στα πλαίσια της δράσης «Δράσεις τύπου Καν. (ΕΟΚ) 866/90» και στην υποδράση «Γάλα & Γαλακτοκομικά» υλοποιήθηκαν δύο έργα που αφορούσαν τον εκσυγχρονισμό και την κατασκευή βιολογικού καθαρισμού στο τυροκομείο της ΕΑΣ Λήμνου, και ένα έργο στα πλαίσια της υποδράσης «Μέλι & σηροτροφία» που αφορούσε την δημιουργία ενός τυποποιητηρίου μελιού. Στη δράση «Αξιοποίηση αλιευτικής παραγωγής» εκσυγχρονίστηκε υφιστάμενη επιχείρηση τυποποίησης αλιευμάτων, στη δράση «Επενδύσεις παραγωγής ειδών διατροφής» εκσυγχρονίστηκε ένα εργαστήριο ζαχαροπλαστικής ενός συνεταιρισμού γυναικών. Τέλος στη δράση «Πιστοποίηση ποιότητας - σήμανση προϊόντων» υλοποιήθηκε ένα έργο που αφορά τη δημιουργία εργαστηρίου για τον έλεγχο της ποιότητας του μελιού και άλλων αγροτικών προϊόντων.

Στο Μέτρο 6 «**Διατήρηση και προστασία του περιβάλλοντος και του περιβάλλοντος χώρου**» υλοποιήθηκαν 21 έργα με συνολικό επιλέξιμο κόστος 559.604€. Από αυτά, έντεκα έργα, αφορούσαν αναπλάσεις τοπίων, περιβάλλοντος και χώρων, ένα έργο αφορούσε την σήμανση περιοχών με οικολογικό ενδιαφέρον, τρία έργα αφορούσαν μουσεία πολιτιστικής και ναυτικής κληρονομιάς, τρία έργα αφορούσαν την κατασκευή μήτρας ιστορικών και πολιτιστικών εντύπων, ένα έργο αφορούσε την αναπαλαίωση ιστορικού κτιρίου και τέλος δύο έργα αφορούσαν την διατήρηση της τοπικής κληρονομιάς.

Τα έργα που υλοποιήθηκαν στα πλαίσια της Κοινοτικής Πρωτοβουλίας LEADER II παρουσιάζονται αναλυτικά στο Παράρτημα ΙΙΙ.

ΛΗΜΝΟΣ



ΠΑΡΟΥΣΙΑΣΗ ΤΟΠΙΚΟΥ ΠΡΟΓΡΑΜΜΑΤΟΣ LEADER +

“Λημνία Γη, το Περιβάλλον, τα Αγαθά, οι Άνθρωποι, ο Πολιτισμός”



3.LEADER II

Η Ευρωπαϊκή Επιτροπή με την Ανακοίνωση C135/5 (14.4.2000) καθορίζει τις γενικές κατευθύνσεις της κοινοτικής πρωτοβουλίας LEADER+ όσον αφορά την αγροτική ανάπτυξη. Όπως και το LEADER I και LEADER II έτσι και το LEADER + θα εφαρμοσθεί σε Ορεινές και Μειονεκτικές Περιοχές.

Η εμπειρία που αποκτήθηκε από τις δύο προηγούμενες περιόδους υλοποίησης της Κοινοτικής Πρωτοβουλίας διαμορφώνει κατά κύριο λόγο τους στόχους και τις στρατηγικές που θα ακολουθηθούν.

Οι βασικοί στόχοι της πρωτοβουλίας είναι δύο:

- η «ολοκληρωμένη, υψηλής ποιότητας, αειφόρος ανάπτυξη της υπαίθρου μέσω πιλοτικών εφαρμογών» και
- «η ενίσχυση της προσπάθειας για άρση της απομόνωσης των περιοχών σε όλα τα επίπεδα της οικονομικής και κοινωνικής ζωής».

Όσον αφορά τη Λήμνο η τοπική ομάδα δράσης, ΑΝ.Ε.Λ Α.Ε, υπέγραψε με το Υπουργείο Γεωργίας τη σύμβαση για την υλοποίηση του Leader+ στην Επαρχία Λήμνου. Η εταιρεία συμπεριλαμβάνεται μέσα στις 14 πρώτες εταιρείες από τις 40 συνολικά που ξεκινούν άμεσα την υλοποίηση του προγράμματος.

Το τοπικό πρόγραμμα προϋπολογισμού 5.956.000 €, θα υλοποιηθεί από την Ομάδα Τοπικής Δράσης της Λήμνου (ΑΝ.Ε.Λ. Α.Ε.) στο σύνολο της Επαρχίας Λήμνου, στα νησιά δηλαδή Λήμνος και Άγιος Ευστράτιος.

Κύριος άξονας του τοπικού προγράμματος είναι η οργάνωση και αξιοποίηση της τουριστικής προσφοράς και η ανάδειξη της Λήμνου (αλλά και συνολικά της επαρχίας) σε «Ολοκληρωμένο Τουριστικό Προορισμό». Σημαντικός εξίσου είναι ο στόχος για την προώθηση και ενίσχυση της παραγωγής τοπικών παραδοσιακών προϊόντων.

Η στρατηγική της Ομάδας Τοπικής Δράσης στηρίζεται στην προσπάθεια ενεργοποίησης του τοπικού δυναμικού και υποστήριξης των τοπικών πρωτοβουλιών, που παρουσιάζουν στοιχεία καινοτομίας, αποτελεσματικότητας και βιωσιμότητας.

Βασικοί στόχοι που θέτει η Ο.Τ.Δ. για τη Λήμνο μέσω της υλοποίησης του τοπικού προγράμματος είναι οι εξής:

- Η ανάδειξη των πλεονεκτημάτων της Λήμνου ως νέου υψηλής περιβαλλοντικής αξίας τουριστικού προορισμού.
- Η αξιοποίηση των παραδοσιακών τεχνικών παραγωγής τοπικών προϊόντων και η άμεση συσχέτισή τους με την τουριστική προβολή.
- Η δημιουργία εναλλακτικών και συμπληρωματικών εισοδημάτων μέσω της ενίσχυσης προτύπων επενδύσεων αγροτικού και θεματικού τουρισμού.
- Η προβολή και ανάδειξη της πολιτιστικής κληρονομιάς του νησιού.
- Η δικτύωση των τοπικών επιχειρήσεων μέσω της αξιοποίησης των σύγχρονων τεχνολογιών.

(Οι άξονες προτεραιότητας και τα μέτρα δράσεως του προγράμματος παρουσιάζονται αναλυτικά στο παράρτημα IV)

ΧΡΗΜΑΤΟΔΟΤΙΚΑ ΣΤΟΙΧΕΙΑ ΠΡΟΓΡΑΜΜΑΤΟΣ:

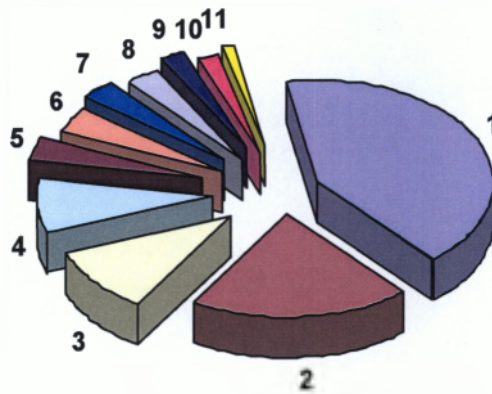
Συνολικό Κόστος: 5.956.000€

Δημόσια Δαπάνη: 4.330.000€



Γράφημα 1: Χρηματοδοτικά στοιχεία Τοπικού Προγράμματος LEADER +

ΚΑΤΑΝΟΜΗ ΔΑΠΑΝΩΝ



1. Αγροτικός Τουρισμός
2. Τεχνική Στήριξη Ο.Τ.Δ.
3. Μ.Μ.Ε.
4. Ανάδειξη Φυσικού περιβάλλοντος
5. Κατάρτιση
6. Ανάδειξη Οικιστικού Περιβάλλοντος
7. Συμβουλευτική Στήριξη
8. Συνεργασίες
9. Πρώθηση-Προβολή
10. Πολιτιστικές Εκδηλώσεις
11. Νέες Τεχνολογίες

Γράφημα 2: Κατανομή δεσμεύσεων δημόσιας δαπάνης ανά κατηγορία πράξεων.

Στα πλαίσια της Κ.Π. LEADER κατά την Τρίτη προγραμματική περίοδο φαίνεται έντονα η ενεργοποίηση του κόσμου και η μεγάλη θέληση για ενεργό συμμετοχή τόσο κατά την περίοδο σχεδιασμού όσο και τώρα κατά την υλοποίηση. Στο τοπικό πρόγραμμα δύνεται μεγάλη βαρύτητα στον τομέα του Αγροτικού Τουρισμού όπου κατανέμεται και το μεγαλύτερο ποσοστό της συνολικής χρηματοδότησης. Η εμπειρία των δυο προηγούμενων προγραμμάτων ανέδειξε τη σημαντικότητα της συμμετοχής των ιδιωτών και την αναπτυξιακή ώθηση που δίνεται μέσα από τις επενδύσεις στον τομέα του τουρισμού. Το ενδιαφέρον των ιδιωτών εντάθηκε και βρίσκονται πολλά έργα σε εξέλιξη που θα τονώσουν ακόμα περισσότερο την τουριστική δραστηριότητα της Λήμνου.

Σε δεύτερη θέση τουλάχιστο όσον αφορά την χρηματοδοτική βαρύτητα έρχεται η Στήριξη της Ομάδας και ακολουθεί η στήριξη των Μικρών και Μεσαίων επιχειρήσεων που κατά τις δύο προηγούμενες περιόδους δεν είχαν την ανάλογη προσοχή από πλευράς σχεδιασμού και ενημέρωσης παρά τη σημαντικότητα του τομέα δεδομένου ότι στο νησί κυριαρχούν οι επιχειρήσεις αυτού του μεγέθους.

Ακολουθούν με μικρότερη χρηματοδοτική βαρύτητα η ανάδειξη του φυσικού περιβάλλοντος και η κατάρτιση και στη συνέχεια με ποσοστά κάτω του 5% του συνολικού προϋπολογισμού δράσεις που θεωρήθηκαν κατά το σχεδιασμό ότι δεν θα έπρεπε να απορροφήσουν μεγαλύτερο ποσοστό

Οι εκτιμήσεις για την πορεία της εφαρμογής του LEADER + είναι εξαιρετικά ευοίωνες καθώς η συμμετοχή των ιδιωτών είναι πολύ μεγάλη και ενθουσιώδης.

ΜΕΡΟΣ III

**ΕΡΕΥΝΑ
&
ΣΥΜΠΕΡΑΣΜΑΤΑ**

ΚΕΦΑΛΑΙΟ 1: «ΑΠΟΤΕΛΕΣΜΑΤΑ ΕΡΕΥΝΑΣ»

1.ΠΑΡΟΥΣΙΑΣΗ ΕΡΩΤΗΜΑΤΟΛΟΓΙΟΥ

Για την εξαγωγή συμπερασμάτων για ένα πρόγραμμα της έκτασης και της πολυπλοκότητας της Κ.Π. LEADER διαφάνηκε απ' την αρχή της εκπόνησης της παρούσας μελέτης ότι δεν ήταν αρκετή η μελέτη αριθμών και φυσικών δεικτών και μόνο. Ένα πρόγραμμα που σχεδιάζεται και υλοποιείται από την τοπική κοινωνία, της περιοχής εφαρμογής, πρέπει και να αξιολογείται τελικά από αυτήν. Στην παρούσα μελέτη έγινε προσπάθεια τα συμπεράσματα να απορρέουν τόσο από δεδομένα, ποσοτικά και ποιοτικά κριτήρια όσο και από τους ίδιους τους δικαιούχους και γνώστες της LEADER. Θεωρήθηκε απαραίτητο η αξιολόγηση να είναι κατά το δυνατό πιο αντικειμενική και για αυτό το λόγο επιλέχθηκε η μέθοδος της έρευνας μέσω ερωτηματολογίου.

Συντάχθηκε σύντομο και περιληπτικό ερωτηματολόγιο δύο σκελών και εννιά θεματικών εννοιτήτων. Το ερωτηματολόγιο διανεμήθηκε σε εκατό και πλέον δικαιούχους και γνώστες της LEADER οι οποίοι κλήθηκαν να απαντήσουν σε δεκαεννιά συνολικά ερωτήματα.

Το ερωτηματολόγιο διανεμήθηκε με τέτοιο τρόπο ώστε να καλύψει όλες τις κατηγορίες δικαιούχων ιδιώτες, φορείς της Τοπικής Αυτοδιοίκησης, συνεταιριστικούς και συλλογικούς φορείς. Η πλειοψηφία των αποδεκτών του ερωτηματολογίου δέχτηκε θετικά τη συμμετοχή του στην έρευνα και δεν υπήρξαν παρά ελάχιστες αρνήσεις.

ΕΡΩΤΗΜΑΤΟΛΟΓΙΟ

A. Γενικά για την υλοποίηση της Κ.Π. στη Λήμνο

1. Διερεύνηση επάρκειας πληροφόρησης δυνητικών δικαιούχων.

α. Πώς πληροφορηθήκατε για την ύπαρξη της Κ.Π LEADER;

.....

β. Ενημερωθήκατε με οποιοδήποτε τρόπο ή συμμετείχατε στην διαδικασία σχεδιασμού του προγράμματος;

ΝΑΙ ΟΧΙ

γ. Ενημερωθήκατε έγκαιρα για την ύπαρξη πρόσκλησης υποβολής προτάσεων στον τομέα που σας ενδιέφερε;

ΝΑΙ ΟΧΙ

δ. Αντιμετωπίσατε δυσκολίες στην αναζήτηση συγκεκριμένων πληροφοριών;

ΝΑΙ ΟΧΙ

ε. Είχατε την δυνατότητα επί τόπου ενημέρωσης;

ΝΑΙ ΟΧΙ

2. Εκτίμηση συμβατότητας του τοπικού προγράμματος με τις ανάγκες και προτεραιότητες των τοπικών φορέων και επιχειρήσεων .

α. Θεωρείτε ότι ο σχεδιασμός του προγράμματος ανταποκρίνεται στις τοπικές ανάγκες;

ΝΑΙ ΟΧΙ

β. Θεωρείτε ότι το πρόγραμμα συμβάλει καθοριστικά στην δημιουργία επενδύσεων;

ΝΑΙ ΟΧΙ

γ. Θεωρείτε ότι λειτουργεί απλώς συμπληρωματικά σε άλλες πηγές χρηματοδότησης επενδύσεων;

ΝΑΙ ΟΧΙ

3. Εκτίμηση επάρκειας διαθέσιμων πόρων

α. Είναι επαρκής η χρηματοδότηση ώστε να υποκινήσει έντονο επενδυτικό ενδιαφέρον;

ΝΑΙ ΟΧΙ

β. Οι διαθέσιμοι πόροι είναι ικανοί να στηρίξουν αποτελεσματικά την τοπική ανάπτυξη;

ΝΑΙ ΟΧΙ

γ. Οι διαθέσιμοι πόροι είναι επαρκείς για την κάλυψη της τοπικής ζήτησης χρηματοδοτήσεων για επενδύσεις στους τομείς τοπικού ενδιαφέροντος;

ΝΑΙ ΟΧΙ

4. Εκτίμηση αποτελέσματος – ωφελειών

α. Εκτιμάτε ότι η υλοποίηση των τριών φάσεων της Κ.Π. στην Λήμνο είχε σημαντικά και μετρήσιμα αποτελέσματα στην τοπική ανάπτυξη (δημιουργία επιχειρήσεων, υπηρεσιών, έργων υποδομής κλπ);

ΝΑΙ ΟΧΙ

β. Εκτιμάτε ότι δημιουργήθηκε ικανοποιητικός αριθμός νέων θέσεων εργασίας;

ΝΑΙ ΟΧΙ

γ. Εκτιμάτε ότι έγινε δυνατή η ενσωμάτωση νέων ιδεών και καινοτόμων πρακτικών στην τοπική οικονομία;

ΝΑΙ ΟΧΙ

B. ΕΙΔΙΚΑ ΓΙΑ ΤΟ ΣΥΓΚΕΚΡΙΜΕΝΟ ΕΠΕΝΔΥΤΙΚΟ ΣΧΕΔΙΟ.

1. Επιχειρηματική ιδέα.

α. Βοήθησε η γνώση του προγράμματος για την σύλληψη της επενδυτικής ιδέας – πρότασης;

ΝΑΙ ΟΧΙ

β. Έγινε αναγκαστική προσαρμογή προϋπάρχουσας ιδέας στις επιλέξιμες δράσεις του προγράμματος;

ΝΑΙ ΟΧΙ

γ. Η επιχείρηση ήδη υφίστατο και η επένδυση αφορούσε σε εκσυγχρονισμό, επέκταση, βελτίωση;

ΝΑΙ ΟΧΙ

2. Σημαντικότερες δυσχέρειες υλοποίησης.

α. Σύνταξη φακέλου πρότασης

ΝΑΙ ΟΧΙ

β. Εκπόνηση απαιτούμενων μελετών

ΝΑΙ ΟΧΙ

γ. Εξασφάλιση απαιτούμενων αδειών

ΝΑΙ ΟΧΙ

δ. Εξασφάλιση ίδιας συμμετοχής

ΝΑΙ ΟΧΙ

ε. Έγκαιρη πιστοποίηση και καταβολή επιχορήγησης

ΝΑΙ ΟΧΙ

3. Αποτελέσματα

α. Δημιουργία νέων θέσεων εργασίας.

ΝΑΙ ΟΧΙ

β. Διατήρηση θέσεων εργασίας

ΝΑΙ ΟΧΙ

γ. Αύξηση κύκλου εργασιών.

ΝΑΙ ΟΧΙ

δ. Αύξηση εισοδήματος..

ΝΑΙ ΟΧΙ

4. Συνολική εκτίμηση συμβολής Κ.Π. στην υλοποίηση της επένδυσης.

(Επιλέξτε, σημειώνοντας με x, μια από τις τέσσερις επιλογές που ακολουθούν)

- Αποφασιστικής σημασίας (χωρίς την ένταξη δεν θα είχε υλοποιηθεί η επένδυση).
- Ενίσχυσε σημαντικά την δυνατότητα υλοποίησης (ενδεχομένως θα είχαν αναζητηθεί άλλες πηγές χρηματοδότησης).
- Ασήμαντη (η επένδυση θα είχε υλοποιηθεί οπωσδήποτε είτε με την αρωγή της LEADER είτε χωρίς αυτήν).
- Αρνητική (το κόστος των διαδικασιών και οι περιορισμοί επιλεξιμότητας ή άλλες αιτίες περιορίσαν την αποτελεσματικότητα της επιχειρηματικής πρωτοβουλίας και οδήγησαν σε ζημιογόνα δραστηριότητα).

Το ερωτηματολόγιο αποτελείται από δύο σκέλη. Το πρώτο σκέλος περιλαμβάνει κατηγορίες ερωτήσεων που αφορούν την υλοποίηση της Κ.Π. στη Λήμνο γενικότερα και το δεύτερο αφορά το επενδυτικό σχέδιο που υπέβαλλε και υλοποίησε ο ερωτώμενος.

Σε κάθε σκέλος οι ερωτήσεις χωρίζονται σε θεματικές ενότητες. Θεωρήθηκε ότι η συγκεκριμένη δομή εξυπηρετεί κατά πολύ και τον ερευνητή όσον αφορά την μελέτη των απαντήσεων, όσο και τον ερωτώμενο που γνωρίζει, διαβάζοντας τον τίτλο της θεματικής ενότητας, για ποιο λόγο καλείται να απαντήσει και τοποθετείται πιο θετικός και πιο έτοιμος να δώσει ειλικρινείς απαντήσεις.

2. ΠΟΣΟΤΙΚΟΠΟΙΗΣΗ ΑΠΟΤΕΛΕΣΜΑΤΩΝ ΠΡΩΤΟΥ ΣΚΕΛΟΥΣ

ΣΚΕΛΟΣ Α:

ΓΕΝΙΚΑ ΓΙΑ ΤΗΝ ΥΛΟΠΟΙΗΣΗ ΤΗΣ Κ.Π. LEADER ΣΤΗ ΛΗΜΝΟ

1.Διερεύνηση επάρκειας πληροφόρησης των δυνητικών δικαιούχων.

Ερώτηση 1.α.:

«Πως πληροφορηθήκατε για την ύπαρξη της Κ.Π. LEADER;

Οι απαντήσεις διαμορφώθηκαν ως εξής:

- Φιλικό Περιβάλλον: **40%**
- Εθνικά Μ.Μ.Ε. **25%**
- Ο.Τ.Δ. **23%**
- Τοπικά Μ.Μ.Ε. **9%**
- Άλλες πηγές **3%**

Ερώτηση 1.β.:

«Ενημερωθήκατε με οποιοδήποτε τρόπο ή συμμετείχατε στην διαδικασία σχεδιασμού του προγράμματος;»

ΝΑΙ.....**26%**

ΟΧΙ.....**74%**

Ερώτηση 1.γ.:

«Ενημερωθήκατε έγκαιρα για την ύπαρξη πρόσκλησης υποβολής προτάσεων στον τομέα που σας ενδιέφερε;»

ΝΑΙ.....**55%**

ΟΧΙ.....**45%**

Ερώτηση 1.δ.:

«Αντιμετωπίσατε δυσκολίες στην αναζήτηση συγκεκριμένων πληροφοριών;»

ΝΑΙ.....51%
ΟΧΙ.....49%

Ερώτηση 1.ε.:

«Είχατε τη δυνατότητα της επί τόπου ενημέρωσης;»

ΝΑΙ.....43%
ΟΧΙ.....57%

**2.1 ΕΡΜΗΝΕΙΑ ΑΠΟΤΕΛΕΣΜΑΤΩΝ ΘΕΜΑΤΙΚΗΣ ΕΝΟΤΗΤΑΣ:
«ΕΠΑΡΚΕΙΑ ΠΛΗΡΟΦΟΡΗΣΗΣ»**

Από τα ποσοστά συνάγεται το συμπέρασμα πως οι περισσότεροι επενδυτές ενημερώθηκαν ως επί το πλείστον τυχαία για την ύπαρξη της Κ.Π. LEADER, φέρνοντας την Ομάδα Τοπικής Δράσης στην τρίτη θέση των πιθανών πηγών. Κυριαρχεί η ενημέρωση από το φιλικό περιβάλλον των επενδυτών, συγκεντρώνοντας ποσοστό 40% και δευτερευόντως από τα μέσα μαζικής ενημέρωσης, εθνικά και τοπικά, με ποσοστά 25% και 9% αντίστοιχα.

Η αδυναμία της Ο.Τ.Δ. κατά την πρώτη κυρίως προγραμματική περίοδο υλοποίησης, λόγω προβλημάτων στελέχωσης και συντονισμού, οδήγησε είναι η βασική αιτία διαμόρφωσης αυτών των ποσοστών. Στην πραγματικότητα κατά την πρώτη φάση προώθησης του τοπικού προγράμματος η επιφυλακτικότητα του κόσμου απέναντι στο πρόγραμμα, δυσχέραινε σημαντικά την προσπάθεια της Τοπικής Ομάδας δράσης, να ενημερώσει ουσιαστικά το επενδυτικό κοινό. Ελλείψει παρόμοιων προηγούμενων προγραμμάτων, ο τοπικός πληθυσμός έδειξε να μη συνειδητοποιεί ότι η LEADER απευθύνεται σ' αυτόν και την αντιμετώπισε σχεδόν αδιάφορα.

Οι λιγαστές, ομολογουμένως προσπάθειες της ΑΝ.Ε.Λ. για δημοσιότητα του προγράμματος, με τη μορφή κυρίως ανακοινώσεων στα τοπικά Μ.Μ.Ε., αφισών και κάποιων συγκεντρώσεων σε κοινότητες του νησιού, δεν ήταν αρκετές και κατάλληλες για να προσελκύσουν ένα τόσο, όπως αποδείχθηκε επιφυλακτικό, κοινό.

Τόσο στελέχη της ΑΝ.Ε.Λ. όσο και εκπρόσωποι του Διοικητικού της Οργάνου, ομολογούν ότι οι πλειοψηφία του τοπικού πληθυσμού ενημερώθηκε για την υλοποίηση της LEADER I όταν ήδη αυτή βρισκόταν στη φάση υλοποίησης των έργων.

Το κλίμα αυτό άλλαξε κατά τη δεύτερη και Τρίτη προγραμματική περίοδο, οπότε ο κόσμος είχε ήδη συνειδητοποιήσει εκ των αποτελεσμάτων, πως η LEADER είναι δυνατό να αποτελέσει για κάθε Λημνιό μια επενδυτική ευκαιρία. Η ενημερωτική προσπάθεια που κατέβαλλε σ' αυτήν τη δεύτερη φάση η Ο.Τ.Δ. βρήκε πρόσφορο έδαφος, σε ένα κοινό που πλέον ήταν διατεθειμένο με μεγάλο ενδιαφέρον μάλιστα, να ακούσει και να μάθει για το προτεινόμενο πρόγραμμα.

Οι δικαιούχοι του προγράμματος φαίνεται πως διχάζονται στο θέμα της πληροφόρησης για θέματα σχετικά με το πρόγραμμα. Η ΑΝ.Ε.Λ. από τη μεριά της υποστηρίζει ότι οι πόρτες της ήταν πάντα ανοιχτές για οποιαδήποτε πληροφορία και βοήθεια προς τους υποψηφίους επενδυτές αλλά και οποιονδήποτε άλλο. Επίσης υπήρχαν κυρίως στην αρχή της εφαρμογής της LEADER πολλά και αρκετά σημαντικά πολλές φορές προβλήματα που δυσχέραιναν την λειτουργία και την αποτελεσματικότητα της Ομάδας.

Όπως έχει διαπιστωθεί από τη μελέτη των προηγούμενων εφαρμογών, κυρίως κατά την υλοποίηση της LEADER I, υπήρχαν πολλά οργανωτικά προβλήματα τόσο στις κατά τόπους ομάδες όσο και στα συντονιστικά όργανα του Υπουργείου Γεωργίας με αποτέλεσμα την ελλιπή ενημέρωση των ομάδων και κατά συνέπεια την μη αποτελεσματική λειτουργία τους.

Τα προβλήματα αυτά, έγιναν προσπάθειες να εξαλειφθούν, τόσο με ενέργειες του υπουργείου, όσο και μέσω των επόμενων εφαρμογών της πρωτοβουλίας, με την ενίσχυση των μέτρων που αφορούν τη Στήριξη των Ο.Τ.Δ.

Σήμερα, η Ο.Τ.Δ. της Λήμνου, η ΑΝ.Ε.Λ., έχει στελεχωθεί και εξοπλιστεί επαρκώς με αποτέλεσμα να εξυπηρετεί ταχύτερα και αποτελεσματικότερα το επενδυτικό κοινό του νησιού.

Η συντριπτική πλειοψηφία δηλώνει πως δε συμμετείχε στο σχεδιασμό και δεν έλαβε ενημέρωση πως διαμορφώνονταν το τοπικό πρόγραμμα δράσης. Στο σχεδιασμό κατά κύριο λόγο συμμετείχαν οι εκπρόσωποι των τεσσάρων Δήμων της Λήμνου καθώς και εκπρόσωποι ορισμένων Συνεταιρισμών του νησιού. Αξίζει να σημειωθεί ωστόσο ότι πέρα από την προβληματική από άποψη ενδιαφέροντος του κοινού, LEADER I, κατά τις LEADER II & LEADER + η Ο.Τ.Δ. οργάνωσε και υλοποίησε συνεδριάσεις με λαϊκή συμμετοχή προκειμένου να διαμορφωθούν οι γενικοί άξονες πάνω στους οποίους θα κινούνταν το τελικό πρόγραμμα. Κατά κοινή ομολογία ιδίως η συνεδρία για το

σχεδιασμό του LEADER + στέφθηκε με μεγάλη επιτυχία καθώς είχε σημαντική λαϊκή συμμετοχή, τόσο σε επίπεδο αριθμού συμμετεχόντων όσο και σε επίπεδο απόψεων και προτάσεων.

Όσον αφορά την έγκαιρη ενημέρωση για τις προσκλήσεις ενδιαφέροντος τα ποσοστά κυμαίνονται στα ίδια περίπου επίπεδα, με ένα μικρό προβάδισμα στη μη έγκαιρη ενημέρωση. Λαμβάνοντας υπόψη το δεδομένο ότι οι δράσεις της LEADER υλοποιήθηκαν σταδιακά είναι λογικό να μην είναι συνήθως εφικτή η άμεση ενημέρωση όλων των ενδιαφερομένων. Η τακτική της Ο.Τ.Δ. μέχρι και σήμερα είναι να προβάλλει τις προσκλήσεις υποβολής προτάσεων μέσω ανακοινώσεων στους τοπικούς ραδιοφωνικούς σταθμούς, τις τοπικές εφημερίδες και κατά τα τελευταία χρόνια και μέσω του δικτυακού της τόπου. Κατόπιν αυτού και δεδομένου ότι η ΑΝ.Ε.Λ. ειδοποιούσε προσωπικά μόνο όσους είχαν υποβάλει τέτοιο αίτημα, η μη έγκαιρη ενημέρωση των επενδυτών που δεν βρισκόταν σε εγρήγορση, αποτελεί λογικό επακόλουθο. Η τακτική που ακολουθήθηκε από τους περισσότερους επενδυτές κατά τις LEADER II & LEADER + ήταν η συχνή επικοινωνία με την ΑΝ.Ε.Λ., προκειμένου να ενημερωθούν εγκαίρως για την έναρξη υποβολής των επενδυτικών προτάσεων.

Η δυνατότητα της επί τόπου ενημέρωσης όσον αφορά τη Λήμνο δόθηκε στους ενδιαφερόμενους μέσω της μετάβασής τους στα γραφεία της ΑΝ.Ε.Λ. που βρίσκονται στην πρωτεύουσα της Λήμνου τη Μύρινα.

Για τους εργαζόμενους και ιδίως τους αγρότες ενδιαφερόμενους η μετάβαση στην πρωτεύουσα είναι πραγματικά πολύ δύσκολη υπόθεση και πολλή δαπανηρή τόσο σε χρήμα όσο και σε χρόνο (τα προβλήματα της συγκοινωνίας στο νησί αναφέρονται στο πρώτο μέρος της παρούσας μελέτης). Έτσι για πολλούς ενδιαφερόμενους η διαδικασία της ενημέρωσης μπορούσε να πραγματοποιηθεί κυρίως με τηλεφωνική επικοινωνία με την Ομάδα.

Συμπερασματικά από τις ερωτήσεις της πρώτης θεματικής ενότητας είναι φανερό ότι το επενδυτικό κοινό δεν είναι ικανοποιημένο από άποψη πληροφόρησης, έγκαιρης ενημέρωσης και εξυπηρέτησης. Το γεγονός αυτό τόσο σε τοπικό όσο και σε εθνικό επίπεδο ήταν ένα από τα πιο τρωτά σημεία της Κ.Π. LEADER. Οι ομάδες τοπικής δράσης σε πολλές περιπτώσεις άργησαν να ανταποκριθούν στις απαιτήσεις του προγράμματος με αποτέλεσμα να καταδικαστούν πολλά τοπικά προγράμματα πριν ακόμα ξεκινήσουν. Στη Λήμνο ειδικά κατά το LEADER I τα αποτελέσματα θα ήταν πολύ απογοητευτικά εάν δεν υπήρχαν οι επενδύσεις των Ο.Τ.Α. του νησιού να σταθμίσουν την σχεδόν πλήρη απουσία των ιδιωτικών επενδυτικών πρωτοβουλιών.

Σήμερα η εικόνα έχει αλλάξει και κατά την τρίτη περίοδο η συμμετοχή των ιδιωτών είναι πολύ μεγάλη ωστόσο αυτό δεν οφείλεται τόσο στην αλλαγή της τακτικής της Ο.Τ.Δ. αλλά στην εγρήγορση των ενδιαφερομένων επενδυτών που φρόντισαν εγκαίρως να ενημερωθούν για το LEADER + , έχοντας γνώση από τα προηγούμενα προγράμματα.

2.Εκτίμηση συμβατότητας του τοπικού προγράμματος με τις ανάγκες και τις προτεραιότητες των τοπικών φορέων και επιχειρήσεων.

Ερώτηση 2.α.:

«Θεωρείται ότι ο σχεδιασμός του προγράμματος ανταποκρίνεται στις τοπικές ανάγκες;»

ΝΑΙ.....87%

ΟΧΙ.....13%

Ερώτηση 2.β.:

«Θεωρείτε ότι το πρόγραμμα συμβάλλει καθοριστικά στην δημιουργία επενδύσεων;»

ΝΑΙ.....79%

ΟΧΙ.....21%

Ερώτηση 2.γ.:

«Θεωρείτε ότι λειτουργεί απλώς συμπληρωματικά σε άλλες πηγές χρηματοδότησης επενδύσεων;»

ΝΑΙ.....19%

ΟΧΙ.....81%

2.2. ΕΡΜΗΝΕΙΑ ΑΠΟΤΕΛΕΣΜΑΤΩΝ ΘΕΜΑΤΙΚΗΣ ΕΝΟΤΗΤΑΣ: «ΣΥΜΒΑΤΟΤΗΤΑ ΠΡΟΓΡΑΜΜΑΤΟΣ ΜΕ ΤΙΣ ΤΟΠΙΚΕΣ ΑΝΑΓΚΕΣ»

Η συντριπτική πλειοψηφία των ερωτηθέντων (87%) θεωρεί ότι το πρόγραμμα ανταποκρίνεται στις ανάγκες του νησιού. Το LEADER είναι το μόνο πρόγραμμα που σχεδιάζεται και υλοποιείται από

την ίδια την τοπική κοινωνία. Τα περισσότερα προγράμματα σχεδιάζονται σε εθνική ή κοινοτική βάση και πολλές φορές δεν ανταποκρίνονται στις πραγματικές ανάγκες μιας μικρής περιοχής. Είναι σημαντικό να αποφασίζει η ίδια η κοινωνία τις ελλείψεις και τις ανάγκες της και να προτείνει λύσεις και το γεγονός αυτό είναι μια απ' τις σπουδαιότερες καινοτομίες της LEADER. Οι δικαιούχοι του προγράμματος με το 75% επιβεβαιώνουν τη σημασία αυτής της καινοτομίας, θεωρώντας πως η LEADER άγγιξε προβληματικούς τομείς της τοπικής κοινωνίας.

Και στα τρία ερωτήματα της θεματικής ενότητας φαίνεται πως η πλειοψηφία των δικαιούχων αξιολογεί θετικά το πρόγραμμα τόσο από άποψη περιεχομένου δράσεων όσο και από οικονομικής απόψεως. Το 79% των ερωτηθέντων θεωρεί ότι η LEADER αποτελεί ουσιαστικά «κίνητρο» για την πραγματοποίηση επενδύσεων και όχι απλά μια βοηθητική πηγή χρηματοδότησης. Για αυτούς που παρατηρούν τη LEADER από την αρχή της εφαρμογής της (κυρίως για στελέχη της Ο.Τ.Δ.) είναι ξεκάθαρο ότι πολλοί επενδυτές ταλαντεύτηκαν ανάμεσα σε διαφορετικών ειδών επενδυτικές προτάσεις κατά την εξαγγελία των μέτρων πριν αποφασίσουν την τελική τους επένδυση. Το χαμηλό εισόδημα και η αβεβαιότητα για την επιτυχία των επενδύσεων κρατάει τον τοπικό πληθυσμό πολύ διστακτικό μπροστά στα μεγάλα ανοίγματα που απαιτεί μια νέα επιχειρηματική δραστηριότητα. Η επιλογή του αντικειμένου, τα μεγάλα κεφάλαια και οι πολύπλοκες διαδικασίες που απαιτούνται δεν ενθαρρύνουν τον τοπικό πληθυσμό, και η LEADER ήρθε να προωθήσει ένα πρόγραμμα που παρέχει βοήθεια και στήριξη, πάνω σε όλα τα παραπάνω.

Το πρόγραμμα που κρίνεται, όσον αφορά τις LEADER I & LEADER II, εκ του αποτελέσματος, αποδεικνύει ότι εντόπισε εύστοχα τους τομείς που χρειάζονταν ενίσχυση. Από τις επενδύσεις που έχουν πραγματοποιηθεί και στις δυο προηγούμενες περιόδους καμία δεν έχει χαρακτηριστεί ζημιόγόνος.

Όσον αφορά τη συμπληρωματικότητα, είναι δεδομένο ότι για τους ιδιώτες η LEADER είναι ιδίως για τις δυο πρώτες προγραμματικές περιόδους μια από τις ελάχιστες προσιτές πηγές χρηματοδότησης. Το ποσοστό επί τοις εκατό του συνολικού κεφαλαίου αποτελούσε και αποτελεί ένα αρκετά καλό κίνητρο κυρίως όσον αφορά τους ιδιώτες. Η πλειοψηφία των ιδιωτών δικαιούχων είχαν ως δεύτερη πηγή χρηματοδότησης για την εξασφάλιση του υπολοίπου κεφαλαίου τον δανεισμό. Δεδομένου ότι τα περισσότερα προγράμματα που δίνουν τη δυνατότητα σε ιδιώτες να πραγματοποιήσουν επενδύσεις, θέτουν ως όρο τη «μη χρηματοδότηση» ή αλλιώς τη «μη ένταξη» της ίδιας επένδυσης σε κάποιο άλλο χρηματοδοτικό πρόγραμμα, είναι λογικό για τις ιδιωτικές συμμετοχές η LEADER να μη δρα ως συμπληρωματικό μέσο.

Όσον αφορά όμως τους Οργανισμούς Τοπικής Αυτοδιοίκησης η LEADER μπορεί να λειτουργεί ως συμπληρωματικό χρηματοδοτικό μέσο. Οι δυνατότητες χρηματοδότησης των Ο.Τ.Α. είναι σαφώς μεγαλύτερες από αυτές των ιδιωτών. Λαμβάνοντας υπόψη και το πλήθος των προγραμμάτων που υλοποιούνται στην Ελλάδα με δικαιούχους τους Ο.Τ.Α. αλλά και την σχετικά μεγαλύτερη ευελιξία των Ο.Τ.Α. όσον αφορά τα έργα και τις επενδύσεις είναι λογικό η LEADER να μην αποτελεί γι' αυτούς παρά μόνο ένα συμπληρωματικό μέσο χρηματοδότησης.

3.Εκτίμηση επάρκειας διαθέσιμων πόρων.

Ερώτηση 3.α.:

«Είναι επαρκής η χρηματοδότηση ώστε να υποκινήσει έντονο επενδυτικό ενδιαφέρον;»

ΝΑΙ.....69%

ΟΧΙ.....31%

Ερώτηση 3.β.:

«Οι διαθέσιμοι πόροι είναι ικανοί να στηρίξουν αποτελεσματικά την τοπική ανάπτυξη;»

ΝΑΙ.....29%

ΟΧΙ.....71%

Ερώτηση 3.γ.:

«Οι διαθέσιμοι πόροι είναι επαρκείς για την κάλυψη της τοπικής ζήτησης χρηματοδοτήσεων για επενδύσεις στους τομείς τοπικού ενδιαφέροντος;»

ΝΑΙ.....74%

ΟΧΙ.....26%

2.3. ΕΡΜΗΝΕΙΑ ΑΠΟΤΕΛΕΣΜΑΤΩΝ ΘΕΜΑΤΙΚΗΣ ΕΝΟΤΗΤΑΣ: «ΕΠΑΡΚΕΙΑ ΔΙΑΘΕΣΙΜΩΝ ΠΟΡΩΝ»

Στο πρώτο ερώτημα που αφορά το κατά πόσο είναι επαρκής η χρηματοδότηση ώστε να υποκινήσει έντονο επενδυτικό ενδιαφέρον, οι περισσότεροι ερωτηθέντες (69%) απαντούν θετικά. Η LEADER με τα υψηλά ποσοστά χρηματοδότησης κυρίως όσον αφορά τους ΟΤΑ, την Ομάδα, και τους συνεταιριστικούς και συλλογικούς φορείς, αποτέλεσε πράγματι ένα κίνητρο για τη δημιουργία επενδύσεων. Πολλά από τα έργα που πραγματοποιήθηκαν στα πλαίσια της εφαρμογής της δε θα είχαν υλοποιηθεί σε διαφορετική περίπτωση.

Όσον αφορά τους ιδιώτες που τα ποσοστά χρηματοδότησης κυμαίνονται γύρω στο 60% της συνολικής δαπάνης το επενδυτικό κίνητρο είναι αρκετά ισχυρό και από την επαφή με τους δικαιούχους, διαφαίνεται στις περισσότερες περιπτώσεις πως αν δεν είχαν εξασφαλίσει τέτοιο ποσό ενίσχυσης δε θα σκέφτονταν καν να πραγματοποιήσουν κάποια επένδυση.

Όσον αφορά τώρα τη συνολική διάθεση πόρων για τη Λήμνο οι περισσότεροι ερωτηθέντες (71%) την αξιολογούν ως ανεπαρκή για να στηρίξει την τοπική ανάπτυξη. Όπως έχει αναφερθεί και στα κεφάλαια που αφορούν την υφιστάμενη κατάσταση στο νησί, η Λήμνος έχει ανάγκη από μεγάλες και συντονισμένες προσπάθειες προκειμένου να επιτευχθεί αναπτυξιακή ώθηση. Τα 4 εκατομμύρια € που επενδύθηκαν στο νησί κατά τις δυο προηγούμενες περιόδους LEADER αποτελούν μια καλή βοήθεια αλλά όχι επαρκεί για αναπτυξιακή ώθηση ενός τόσο προβληματικού σε πολλούς τομείς χώρου. Για μια αντικειμενική κρίση η είναι LEADER είναι ένας ισχυρός μοχλός ανάπτυξης, όχι όμως βάσει των διαθέσιμων χρηματικών πόρων αλλά βάσει της φιλοσοφίας της. Η διάχυση της επονομαζόμενης «Φιλοσοφίας LEADER» σε ένα νησί που έχει τελματώσει και έχει σχεδόν πάψει να αναζητεί την ανάπτυξή του λόγω των ανυπέρβλητων προβλημάτων είναι η καλύτερη δυνατή αναπτυξιακή ώθηση πέρα από τα απαραίτητα χρηματικά κονδύλια.

Είναι σημαντικό να σημειωθεί ότι οι δικαιούχοι LEADER είτε προέρχονται από το γεωργικό χώρο είτε από άλλους τομείς τις τοπικής οικονομίας, έχουν μια άλλη θεώρηση για την τοπική ανάπτυξη απ' αυτούς που δεν έχουν γνωρίσει τη LEADER. Φαίνεται ότι γνωρίζουν και συμμερίζονται τις αρχές της, περί αειφόρου ανάπτυξης, με σεβασμό στο περιβάλλον και στην κληρονομιά και αντιμετωπίζουν την αναπτυξιακή προοπτική του τόπου με μεγαλύτερη αισιοδοξία και πίστη.

Ενδεικτικό της ανάγκης για μεγαλύτερη χρηματοδότηση και κατ' επέκταση μεγαλύτερη στήριξη της τοπικής ανάπτυξης, είναι και το αποτέλεσμα του τρίτου ερωτήματος της ενότητας. Το 74% των δικαιούχων θεωρεί ότι οι διαθέσιμοι πόροι δεν επαρκούν για την κάλυψη της ζήτησης για επενδύσεις στο νησί. Μετά την εμπειρία δυο προγραμματικών περιόδων και με τα πλέον εμφανή αποτελέσματα, με επενδύσεις LEADER σε κάθε γωνιά της Λήμνου, οι περισσότεροι κάτοικοι του νησιού έχουν ήδη αναθεωρήσει τις απόψεις τους περί ανάπτυξης και σε ένα μεγάλο ποσοστό έχουν καταλήξει στο συμπέρασμα ότι αυτή θα επηρεάσει θετικά και τη δική τους ζωή. Αποτέλεσμα αυτής της αλλαγής θεώρησης είναι η αύξηση της κινητικότητας του τοπικού πληθυσμού για την αναζήτηση μιας ευκαιρίας για μια αλλαγή στη ζωή του, για τη βελτίωση των συνθηκών διαβίωσης.

Η επιβεβαίωση αυτού του γεγονότος έρχεται μέσα από το τρέχον τοπικό πρόγραμμα της LEADER + στο οποίο παρατηρείται έντονο ενδιαφέρον για πραγματοποίηση επενδύσεων, με αποτέλεσμα πολλές επενδυτικές προτάσεις να μην έχουν ενταχθεί λόγω ανεπάρκειας των χρηματοδοτικών πόρων.

4. Εκτίμηση αποτελέσματος – ωφελειών

Ερώτηση 4.α.:

«Εκτιμάτε ότι η υλοποίηση των τριών φάσεων της Κ.Π. στην Λήμνο είχε σημαντικά και μετρήσιμα αποτελέσματα στην τοπική ανάπτυξη (δημιουργία επιχειρήσεων, υπηρεσιών, έργων υποδομής κλπ);»

ΝΑΙ.....87%
ΟΧΙ.....13%

Ερώτηση 4.β.:

«Εκτιμάτε ότι δημιουργήθηκε ικανοποιητικός αριθμός νέων θέσεων εργασίας;»

ΝΑΙ.....23%
ΟΧΙ.....77%

Ερώτηση 4.γ.:

«Εκτιμάτε ότι έγινε δυνατή η ενσωμάτωση νέων ιδεών και καινοτόμων πρακτικών στην τοπική οικονομία;»

ΝΑΙ.....54%

ΟΧΙ.....46%

**2.4. ΕΡΜΗΝΕΙΑ ΑΠΟΤΕΛΕΣΜΑΤΩΝ ΘΕΜΑΤΙΚΗΣ ΕΝΟΤΗΤΑΣ:
«ΕΚΤΙΜΗΣΗ ΑΠΟΤΕΛΕΣΜΑΤΟΣ – ΩΦΕΛΕΙΩΝ»**

Η συντριπτική πλειοψηφία των ερωτηθέντων επενδυτών θεωρεί ότι η Κ.Π. LEADER έχει σημαντικά και μετρήσιμα αποτελέσματα στην τοπική ανάπτυξη. Πράγματι αυτή είναι και η εικόνα που έχουν οι περισσότεροι που με τον ένα ή τον άλλο τρόπο έχουν ασχοληθεί με τη LEADER. Το νησί είναι γεμάτο από έργα LEADER που ακόμα κι αν κανείς δεν επιθυμεί να αξιολογήσει την Πρωτοβουλία ως προς την αναπτυξιακή προσφορά της, αντιλαμβάνεται πως έχει αλλάξει κατά πολύ την εικόνα του νησιού. Πλήθος έργων, νέες ή εκσυγχρονισμένες επιχειρήσεις, έργα υποδομής της Τοπικής Αυτοδιοίκησης, αναπαλαιωμένα ιστορικά κτίρια, ανακαινισμένες πλατείες, αγροτουριστικά καταλύματα, προδίδουν μια κινητικότητα που είτε λίγο είτε πολύ δίνει μια πνοή ανάπτυξης στον τόπο.

Όσον αφορά τις θέσεις εργασίας οι περισσότεροι δικαιούχοι 77% εκτιμούν ότι ο αριθμός των νέων θέσεων που δημιουργήθηκαν μέσα από τα προγράμματα LEADER δεν είναι ικανοποιητικός. Πράγματι παρά τον σχετικά μεγάλο αριθμό των νέων επιχειρήσεων ο αριθμός νέων θέσεων δεν παρουσιάζει την αναμενόμενη αύξηση. Το γεγονός ότι οι περισσότερες επενδύσεις αφορούν αγροτουριστικά καταλύματα και πολύ λιγότερο παραγωγικές μονάδες ετήσιου κύκλου εργασιών είναι ένας από τους σημαντικότερους λόγους. Αξίζει πάντως να σημειωθεί ότι η LEADER σημείωσε στον τομέα εργασία μια πολύ σημαντική επιτυχία: δημιούργησε θέσεις εργασίας κυρίως για γυναίκες και νέους κάτω των 40 ετών σε ποσοστό μεγαλύτερο του 80%. Εν κατακλείδι, το γεγονός ότι σε ένα νησί που μαστίζεται από ανεργία, δημιουργήθηκε έστω και περιορισμένος αριθμός θέσεων εργασίας πρέπει να αξιολογείται θετικά.

Στο τρίτο ερώτημα που αγγίζει την ουσία της φιλοσοφίας LEADER οι απόψεις φαίνεται να μοιράζονται με ένα μικρό προβάδισμα της τάξεως του 8% της θετικά προσκείμενης πλευράς. Η LEADER πριν και πρώτα απ' όλα προέβαλλε ένα νέο σκεπτικό. Έθεσε ως στόχο την αλλαγή της σκέψης του κατοίκου της απομακρυσμένης μειονεκτικής περιοχής. Ήρθε να του μεταδώσει αισιοδοξία και αναπτυξιακή παιδεία ώστε να πάψει να παραμένει ανενεργός απέναντι στην αναπτυξιακή πρόκληση. Θέλησε να πείσει τον κάθε πολίτη ξεχωριστά ότι η ανάπτυξη του τόπου του για να πετύχει πρέπει να ξεκινά απ' τον ίδιο και να καταλήγει στον ίδιο. Η επίτευξη αυτού του στόχου όσον αφορά τη Λήμνο έγινε ορατή κατά την υλοποίηση της LEADER II που ένας σχετικά μεγάλος αριθμός ιδιωτών υπέβαλε προτάσεις, πολλές από αυτές καινοτόμου χαρακτήρα.

3. ΠΟΣΟΤΙΚΟΠΟΙΗΣΗ ΑΠΟΤΕΛΕΣΜΑΤΩΝ ΔΕΥΤΕΡΟΥ ΣΚΕΛΟΥΣ

ΣΚΕΛΟΣ Β.

ΕΙΔΙΚΑ ΓΙΑ ΤΟ ΣΥΓΚΕΚΡΙΜΕΝΟ ΕΠΕΝΔΥΤΙΚΟ ΣΧΕΔΙΟ.

1. Επιχειρηματική ιδέα.

Ερώτηση 1.α.:

«Βοήθησε η γνώση του προγράμματος για την σύλληψη της επενδυτικής ιδέας – πρότασης;»

ΝΑΙ.....62%

ΟΧΙ.....38%

Ερώτηση 1.β.:

«Έγινε αναγκαστική προσαρμογή προϋπάρχουσας ιδέας στις επιλέξιμες δράσεις του προγράμματος;»

ΝΑΙ.....74%

ΟΧΙ.....26%

Ερώτηση 1.γ.:

«Η επιχείρηση ήδη υφίστατο και η επένδυση αφορούσε σε εκσυγχρονισμό, επέκταση, βελτίωση;»

ΝΑΙ.....61%

ΟΧΙ.....39%

**3.1. ΕΡΜΗΝΕΙΑ ΑΠΟΤΕΛΕΣΜΑΤΩΝ ΘΕΜΑΤΙΚΗΣ ΕΝΟΤΗΤΑΣ
«ΕΠΙΧΕΙΡΗΜΑΤΙΚΗ ΙΔΕΑ»**

Το 62% των επενδυτών δηλώνουν ότι η γνώση του προγράμματος βοήθησε στη σύλληψη της πρότασης που υλοποίησαν μέσω LEADER. Αυτό αποδεικνύει ότι η πλειοψηφία των δικαιούχων δεν είχε διαμορφώσει τελική άποψη για την επένδυση που θα πραγματοποιούσε πριν το πρόγραμμα. Σε πολλές περιπτώσεις δε, ακόμα και η πραγματοποίηση επένδυσης δεν είχε αποφασιστεί. Αυτό δεν είναι απόλυτα αρνητικό. Καταδεικνύει ότι για τους εν δυνάμει επενδυτές έλειπε μια κατευθυντήριος γραμμή η οποία παρουσιάσθηκε μέσα από τη LEADER. Οι κάτοικοι του νησιού βλέποντας ότι το εισόδημά τους δεν επαρκεί αναζητούσαν κάποια λύση η οποία όμως λόγω έλλειψης γνώσεων και επιχειρηματικού πνεύματος δεν λάμβανε σάρκα και οστά. Με την εμφάνιση της LEADER πολλοί διαπίστωσαν πως κάποια από τις δράσεις και τις προτάσεις της, κάλυπταν και ανταποκρίνονταν στις ανάγκες τους. Αυτό βέβαια φάνηκε περισσότερο στη LEADER II όπου η συμμετοχή ιδιωτών είναι μαζική και πιο ουσιαστική.

Στις περιπτώσεις όπου η επιχειρηματική δράση είχε αποφασιστεί πριν την εξαγγελία των μέτρων του προγράμματος πολλοί, όπως φαίνεται από το δείγμα των δικαιούχων, το 74%, αναπροσάρμοσαν την αρχική τους ιδέα ώστε να μπορεί να ενταχθεί στο πρόγραμμα. Συγκεκριμένα για τη Λήμνο τα τελευταία χρόνια, παρατηρείται το φαινόμενο, αναζήτησης μιας δεύτερης απασχόλησης ώστε να συμπληρωθεί το οικογενειακό εισόδημα. Με το σχεδιασμό του τοπικού προγράμματος πολλοί βρήκαν την ευκαιρία να πραγματοποιήσουν τις επενδύσεις που είχαν σχεδιάσει και για να εξασφαλίσουν την επιχορήγηση αναγκάσθηκαν να αναπροσαρμόσουν την ιδέα τους στις απαιτήσεις της LEADER.

Για πολλούς η LEADER ήταν μια ευκαιρία να δώσουν πνοή στην ήδη υπάρχουσα παραγωγική μονάδα που διατηρούσαν. Η νησιωτική απομόνωση έχει δύο σημαντικές δυσμενείς επιπτώσεις για τις παραγωγικές μονάδες του τόπου. Τον μικρό, κατά βάση κύκλο εργασιών που περιορίζει κατά πολύ τα κέρδη, και την έλλειψη ενημέρωσης και δυνατότητας απόκτησης των νέων τεχνολογικών μεθόδων παραγωγής. Οι παραγωγοί δεν ενημερώνονται εγκαίρως και πολλές φορές καθόλου για τις νέες μεθόδους και για τα νέα μηχανήματα που θα μπορούσαν να χρησιμοποιήσουν για να παράγουν καλύτερα και γρηγορότερα τα προϊόντα τους. Αλλά ακόμα κι αν έχουν την ενημέρωση διστάζουν να δαπανήσουν μεγάλα κεφάλαια για εκσυγχρονισμό που θεωρούν αμφίβολο αν θα τους επιστραφεί με τη μορφή κέρδους αφού η αγορά του νησιού είναι μικρή και τα περιθώρια αύξησης αγοραστικού κοινού, πολύ περιορισμένα. Με τη δυνατότητα όμως που παρείχε η LEADER στους παραγωγούς να εκσυγχρονίσουν τις μονάδες τους και να προμηθευτούν νέο σύγχρονο εξοπλισμό παρουσιάσθηκε έντονο ενδιαφέρον. Οι επιχειρήσεις που εκσυγχρονίσθηκαν είναι πολλαπλάσιες σε αριθμό από τις νέες επιχειρήσεις που προέκυψαν μέσα από το πρόγραμμα και όλες αύξησαν τον κύκλο εργασιών τους μετά την πραγματοποίηση του εκσυγχρονισμού τους.

2. Σημαντικότερες δυσχέρειες υλοποίησης.

«Σύνταξη φακέλου πρότασης.»

ΝΑΙ.....61%

ΟΧΙ.....39%

«Εκπόνηση απαιτούμενων μελετών»

ΝΑΙ.....69%

ΟΧΙ.....31%

«Εξασφάλιση απαιτούμενων αδειών»

ΝΑΙ.....61%

ΟΧΙ.....39%

«Εξασφάλιση ίδιας συμμετοχής»

ΝΑΙ.....67%

ΟΧΙ.....33%

«Έγκαιρη πιστοποίηση και καταβολή επιχορήγησης»

ΝΑΙ.....32%

ΟΧΙ.....68%

**3.2. ΕΡΜΗΝΕΙΑ ΑΠΟΤΕΛΕΣΜΑΤΩΝ ΘΕΜΑΤΙΚΗΣ ΕΝΟΤΗΤΑΣ
«ΣΗΜΑΝΤΙΚΟΤΕΡΕΣ ΔΥΣΧΕΡΕΙΕΣ ΥΛΟΠΟΙΗΣΗΣ»**

Για το 61% των ερωτηθέντων, για τη σύνταξη του φακέλου αποτέλεσε δυσχέρεια για την ολοκλήρωση και υποβολή της πρότασης τους στο πρόγραμμα. Για τους περισσότερους επενδυτές, πλην των Ο.Τ.Α., η συμπλήρωση του φακέλου υποψηφιότητας είναι μια άγνωστη, χρονοβόρα και πολύπλοκη υπόθεση. Οι περισσότεροι τελικοί δικαιούχοι ανέθεσαν αυτήν την εργασία, σε ειδικούς και περιορίστηκαν μόνο στη συλλογή των δικαιολογητικών, των αδειών κλπ. Για τους περισσότερους επενδυτές αυτή ήταν μια επώδυνη και δαπανηρή διαδικασία. Το κόστος της δημιουργίας του φακέλου με τις αμοιβές των συντακτών, μελετητών κλπ ήταν και είναι ένας ανασταλτικός παράγοντας για την υποβολή φακέλου υποψηφιότητας. Αυτό φαίνεται και στα δυο ακόλουθα ερωτήματα όπου για την εκπόνηση των μελετών το 69% των επενδυτών και για την εξασφάλιση των αδειών το 61%, θεωρούν ότι αποτέλεσαν δυσχέρειες. Πολλοί από τους δικαιούχους δηλώνουν ότι κατά τη φάση συμπλήρωσης του φακέλου σκέφτηκαν να εγκαταλείψουν την προσπάθεια ένταξης στο πρόγραμμα. Για τη Λήμνο, ακόμα και η επίσκεψη στις υπηρεσίες είναι μια δύσκολη διαδικασία. Σημαντική δυσχέρεια είναι η εξάρτηση όλων των υπηρεσιών από την έδρα του Νομού, τη Μυτιλήνη, που κατά κανόνα καθυστερεί τη διεκπεραίωση ακόμα και των πιο απλών διαδικασιών. Για τους περισσότερους επενδυτές η σύνταξη του φακέλου έως την υποβολή του σήμαινε πολλές εβδομάδες τρεξίματος και κατά γενική ομολογία από τους ιδιώτες περίπου 6.000€ κόστος.

Όσον αφορά την εξασφάλιση της ίδιας συμμετοχής για το 67% των επενδυτών αποτέλεσε επίσης μια σημαντική δυσκολία. Δεδομένου ότι το πρόγραμμα έθεσε υψηλούς στόχους και ανέβασε κατά πολύ τον πήχη των απαιτήσεων για κάθε έργο οι περισσότεροι επενδυτές δυσκολεύτηκαν να εξασφαλίσουν τα απαιτούμενα ίδια κεφάλαια. Το κίνητρο όμως της υψηλής κατά βάση επιχορήγησης οδήγησε τους περισσότερους στο δανεισμό.

Αισιόδοξο είναι το αποτέλεσμα του τελευταίου ερωτήματος της ενότητας όσον αφορά την πιστοποίηση και την καταβολή του ποσού της επιχορήγησης. Το 68% των ερωτηθέντων δεν θεωρεί ότι αποτέλεσαν δυσχέρεια. Στη Λήμνο γενικά για τα περισσότερα έργα LEADER που υλοποιήθηκαν απορροφήθηκε το σύνολο της επιχορήγησης με πολύ λίγες εξαιρέσεις που αφορούν αμελητέα ποσά απωλειών.

Ουσιαστικά η πλειοψηφία όσων μπήκαν στη διαδικασία ένταξης στο πρόγραμμα, αντιμετώπισε πολύ σοβαρά την ευκαιρία που τους δινόταν. Κυριάρχησε και αυτό εξακολουθεί και στο LEADER + αλλά σε μικρότερο βαθμό, η στάση πως ένταξη στο πρόγραμμα δεν ήταν απλώς μια ευκαιριακή εξασφάλιση μιας επιχορήγησης αλλά μια ευκαιρία ζωής, (αυτό φυσικά όσον αφορά τους ιδιώτες και όχι τους Ο.Τ.Α. και τους υπόλοιπους φορείς). Αποτέλεσμα αυτής της θεώρησης, ήταν η υλοποίηση των έργων με εξαιρετική προσοχή και συνέπεια προκειμένου να μη χαθεί αυτή η μοναδική ευκαιρία. Κατά συνέπεια οι περισσότεροι επενδυτές εξασφάλισαν εύκολα και φυσικά δικαιωματικά την πιστοποίηση. Όσον αφορά την έγκαιρη καταβολή της επιχορήγησης, ισχύει ότι και για την υπόλοιπη Ελλάδα με τις καθυστερήσεις κυρίως στη LEADER I αλλά και σε κάποιες δόσεις της LEADER II αλλά αυτό φαίνεται πως δε δυσαρέστησε ιδιαίτερα τους Λημνιούς επενδυτές.

3. Αποτελέσματα

«Δημιουργία νέων θέσεων εργασίας»

ΝΑΙ.....32%

ΟΧΙ.....68%

«Διατήρηση θέσεων εργασίας»

ΝΑΙ.....42%

ΟΧΙ.....58%

«Αύξηση κύκλου εργασιών»

ΝΑΙ.....54%
ΟΧΙ.....46%

«Αύξηση εισοδήματος»

ΝΑΙ.....71%
ΟΧΙ.....29%

Όσον αφορά τους κρίσιμους δείκτες που καθορίζουν τελικά τα ουσιαστικά αποτελέσματα της εφαρμογής της LEADER, οι περισσότεροι επενδυτές αποκαλύπτουν όχι ιδιαίτερα θετικά αποτελέσματα. Στον τομέα Νέες θέσεις εργασίας μόνο οι 32 από τους 100 που ρωτήθηκαν πραγματοποίησαν επένδυση που δημιούργησε νέες θέσεις εργασίας. Γενικά και στα δύο προηγούμενα προγράμματα τα περισσότερα έργα αφορούσαν έργα υποδομής των Δήμων του νησιού, εκσυγχρονισμούς υφιστάμενων μονάδων, δημιουργία οικογενειακών επιχειρήσεων κυρίως στον τομέα του αγροτουρισμού και πολύ λιγότερο δημιουργία νέων παραγωγικών μονάδων με ανάγκη για καινούριο προσωπικό. Κατά συνέπεια ο αριθμός των νέων εργαζομένων ήταν περιορισμένος.

Όσον αφορά το τοπικό πρόγραμμα δεν έχει εκπονηθεί καμία μελέτη αποτίμησης αποτελεσμάτων της εφαρμογής της LEADER, ούτε από την καθ' ύλη αρμόδια Ο.Τ.Δ., και μόνο κατά προσέγγιση και απ' τα στοιχεία που έχουν συλλεχθεί μέσα από την παρούσα μελέτη, εκτιμάται ότι οι Νέες θέσεις εργασίας που δημιουργήθηκαν δεν ξεπερνούν τις διακόσιες. Όσον αφορά τις διατηρούμενες θέσεις εργασίας είναι περίπου εκατό με τις εποχιακές και τις μόνιμες να εκτιμούνται σαράντα και πενήντα αντίστοιχα. Ο αριθμός των θέσεων δεν είναι ιδιαίτερα σημαντικός ωστόσο για τα δεδομένα της Λήμνου είναι αρκετά ενθαρρυντικός, κυρίως όσον αφορά τις προβλέψεις για τη LEADER + που αναμένεται να ξεπεράσει σε αποτελεσματικότητα και τα δύο προηγούμενα προγράμματα συνολικά.

Στο ερώτημα που αφορά τον «Κύκλο Εργασιών» οι περισσότεροι ερωτηθέντες, 54%, δηλώνουν ότι αυξήθηκε μετά την υλοποίηση της επένδυσής τους. Επίσης το 71% διαπιστώνει αύξηση του εισοδήματός του. Και τα δυο ερωτήματα πέρα από το πόσο αντικειμενικά μπορούν οι ίδιοι οι επενδυτές να κρίνουν ή να ομολογήσουν τα αποτελέσματα της επένδυσής τους, καταδεικνύουν μια θετική τάση που επιβεβαιώνει την ευεργετική προσφορά της LEADER στην τοπική οικονομία.

3.3. ΕΡΜΗΝΕΙΑ ΑΠΟΤΕΛΕΣΜΑΤΩΝ ΘΕΜΑΤΙΚΗΣ ΕΝΟΤΗΤΑΣ: «ΑΠΟΤΕΛΕΣΜΑΤΑ»

4. Συνολική εκτίμηση συμβολής Κ.Π. στην υλοποίηση της επένδυσης.

74% Αποφασιστικής σημασίας (χωρίς την ένταξη δεν θα είχε υλοποιηθεί η επένδυση).

23% Ενίσχυσε σημαντικά την δυνατότητα υλοποίησης (ενδεχομένως θα είχαν αναζητηθεί άλλες πηγές χρηματοδότησης).

3% Ασήμαντη (η επένδυση θα είχε υλοποιηθεί οπωσδήποτε είτε με την αρωγή της LEADER είτε χωρίς αυτήν).

0% Αρνητική (το κόστος των διαδικασιών και οι περιορισμοί επιλεξιμότητας ή άλλες αιτίες περιόρισαν την αποτελεσματικότητα της επιχειρηματικής πρωτοβουλίας και οδήγησαν σε ζημιογόνα δραστηριότητα).

3.4. ΕΡΜΗΝΕΙΑ ΑΠΟΤΕΛΕΣΜΑΤΩΝ ΤΕΤΑΡΤΗΣ ΘΕΜΑΤΙΚΗΣ ΕΝΟΤΗΤΑΣ: «Συνολική εκτίμηση συμβολής Κ.Π. στην υλοποίηση της επένδυσης»

Για το 74% των ερωτηθέντων επενδυτών η συμβολή της LEADER στην επένδυσή τους ήταν αποφασιστικής σημασίας. Η αποκάλυψη αυτή έχει μεγάλη σημασία για ένα πρόγραμμα του μεγέθους

της LEADER. Επιβεβαιώνει κατά πολύ τον αναπτυξιακό του ρόλο. Οι επενδυτές, δηλώνουν πως αν δεν υλοποιούνταν η Κοινοτική Πρωτοβουλία LEADER στο νησί δε θα υλοποιούσαν την επένδυσή τους και σε συσχέτιση με το 23% που δηλώνει ότι η Κ.Π. ενίσχυσε σημαντικά τη δυνατότητα υλοποίησης της επένδυσης συνάγεται το συμπέρασμα ότι το 97% των ερωτηθέντων επηρεάσθηκαν σημαντικά για την ανάληψη επιχειρηματικής δραστηριότητας από το πρόγραμμα. Για ένα νησί του μεγέθους της Λήμνου ακόμα και μια επένδυση είναι σημαντική. Δεδομένου ότι και οι ιδιώτες αλλά και οι φορείς έχουν περιορισμένες δυνατότητες και ευκαιρίες η LEADER πραγματικά χαρακτηρίζεται ως πρόγραμμα πνοής για τον τόπο. Η Κ.Π. Έδωσε ιδέες και φυσικά, πέρα από τα χρήματα που είναι και το σημαντικότερο, παρείχε υποστήριξη και βοήθεια τόσο για την επιλογή της κατάλληλης επιχειρηματικής κίνησης όσο και για την υλοποίησή της με τον ενδεδειγμένο τρόπο προκειμένου να αποφευχθούν οι κακές επιλογές και να δημιουργηθούν ζημιογόνες επενδύσεις.

ΚΕΦΑΛΑΙΟ 2 ΣΥΝΟΛΙΚΗ ΑΞΙΟΛΟΓΗΣΗ ΤΗΣ ΠΡΟΣΦΟΡΑΣ ΤΗΣ LEADER

Η προσφορά της LEADER στη Λήμνο είναι αναμφισβήτητα πολύ σημαντική. Η εικόνα των έργων LEADER σε όλο το νησί μπορεί να θεωρηθεί ζωντανή απόδειξη της επιτυχίας του. Στο παρόν κεφάλαιο επιχειρείται η αποτίμηση των αποτελεσμάτων συνολικά από τις δύο προηγούμενες εφαρμογές LEADER προκειμένου να διαφανεί αν και κατά πόσο αυτές συντέλεσαν στην ουσιαστική ανάπτυξη του νησιού.

Ακολούθως αναλύονται παράμετροι που βοηθούν στο να φανεί κατά πόσο τελικά η υλοποίηση της Κ.Π. στη Λήμνο είχε θετικά αποτελέσματα, σε ποιο βαθμό και αν δεν είχε τελικά τα αναμενόμενα αποτελέσματα ποιοι παράγοντες οδήγησαν σ' αυτό.

2.1. Κατάρτιση

Βασικό στοιχείο του προγραμματισμού αποτέλεσε ο τομέας κατάρτιση. Θεωρήθηκε από τους εμπνευστές του προγράμματος ότι η μόρφωση των κατοίκων των μειονεκτικών περιοχών είναι ένας τομέας που χρειάζεται στήριξη τόσο γιατί το απαιτούν οι σύγχρονες προκλήσεις όσο και γιατί διευκολύνει την εφαρμογή του συγκεκριμένου προγράμματος. Στη Λήμνο η εκπαίδευση αποτελεί ένα μεγάλο πρόβλημα που συμβάλλει κατά πολύ στην αναπτυξιακή υστέρηση. Καθώς στο νησί υπάρχουν μόνο σχολεία πρωτοβάθμιας και δευτεροβάθμιας εκπαίδευσης η ανάγκη για επιπλέον μόρφωση αναγκάζει τους νέους να εγκαταλείψουν το νησί ή να αρκестούν στο μοναδικό ΙΕΚ και στα δύο κέντρα επαγγελματικής κατάρτισης ανέργων που λειτουργούν τα τελευταία τρία περίπου χρόνια.

Η αμάθεια ή η στοιχειώδεις εκπαίδευση, το 65% περίπου των Λημνίων έχει λάβει δευτεροβάθμια και κατώτερη εκπαίδευση, σε συνδυασμό με την εγκατάλειψη από τους νέους και την απομόνωση έχουν καταστροφικά αποτελέσματα για το νησί, εντείνουν τη στασιμότητα δημιουργώντας πολίτες διστακτικούς και αδύναμους να οραματιστούν και να στηρίξουν την αναπτυξιακή προοπτική του τόπου τους. Επιπλέον λόγω της εγκατάλειψης του νησιού από τους νέους έχει δημιουργηθεί μια κατάσταση που δυσχεραίνει σημαντικά την ανάπτυξη με την «κυριαρχία» της τρίτης ηλικίας σε ποσοστό 23% περίπου και το δημογραφικό πρόβλημα να εντείνεται συνεχώς αφού οι θάνατοι ετησίως ξεπερνούν κατά πολύ τις γεννήσεις.

Η LEADER έθεσε ως στόχο την υποβοήθηση του πληθυσμού μέσω επιμορφωτικών προγραμμάτων προκειμένου να διαχύσει τη μόρφωση στον πληθυσμό και να θέσει βάσεις ώστε οι Λημνίοι να αναγνωρίσουν την ανάγκη της μόρφωσης πέραν της υποχρεωτικής και να αποκτήσουν τα πλεονεκτήματα που προσδίδει, ειδικά σήμερα που η κοινωνία της πληροφορίας αποτελεί τη δίοδο για κάθε αναπτυξιακή προοπτική.

Παρ' όλα αυτά η προσφορά της Κ.Π. στον τομέα «Κατάρτιση – Επιμόρφωση» μπορεί να χαρακτηριστεί εξαιρετικά αποδυναμωμένη. Κατά την εφαρμογή των προγραμμάτων ο τομέας κατείχε το 2% του προϋπολογισμού του συνολικού προγράμματος. Συνολικά δαπανήθηκαν 64.700 € περίπου για την πραγματοποίηση συνολικά τεσσάρων επιμορφωτικών προγραμμάτων.

Η επιμόρφωση πενήντα έξι ατόμων μέσα σε μια δεκαετία περίπου αποτελεί σε γενικές γραμμές απόδειξη της αποδυνάμωσης των Μέτρων κατάρτισης και η αξιολόγηση τους ως μέτρα δευτερεύουσας σημασίας.

Όσotόσο αξίζει να αναφερθεί ότι η επιλογή των αντικειμένων ήταν εξαιρετικά επιτυχημένη και στις δυο εφαρμογές LEADER. Η Αμπελοκαλλιέργεια και ο Αγροτουρισμός είναι τομείς ζωτικής σημασίας για το νησί. Ο μεγάλος αριθμός αμπελοκαλλιεργητών και η κατά παράδοση μεγάλη και εξαιρετικά ποιοτική παραγόμενη ποσότητα κρασιού ενισχύει την ευστοχία της επιλογής του θέματος. Αρνητικός δείκτης είναι ο μικρός αριθμός καταρτιζόμενων ωστόσο και πάλι αξίζει να σημειωθεί η συμμετοχή 8 γυναικών αμπελουργών.

Όσον αφορά τον Αγροτουρισμό που αποτελεί μια από τις βασικές επιδιώξεις του προγράμματος και διαπνέεται από τη φιλοσοφία LEADER περί ισόρροπης ανάπτυξης με σεβασμό στο περιβάλλον θεωρείται επίσης πολύ σημαντικό αντικείμενο κατάρτισης. Στη Λήμνο όπως έχει παρουσιαστεί στο κεφάλαιο που αφορά τον Τουρισμό, ο τομέας έχει ανάγκη από νέες καινοτόμες ιδέες και από την προώθηση εναλλακτικών μορφών. Η κατάρτιση 17 ατόμων δεν μπορεί να θεωρηθεί επαρκής για ένα νησί που στηρίζει την γενικότερη αναπτυξιακή του προσπάθεια στον τουρισμό.

Αναφορικά με τα επιμορφωτικά προγράμματα του LEADER II την κατάρτιση στελεχών ΟΤΑ και Συνεταιρισμών στις επενδύσεις LEADER περισσότερο καταδεικνύει την ανάγκη ενημέρωσης και διάχυσης της φιλοσοφίας LEADER. Και πάλι ο αριθμός των ατόμων δεν κρίνεται ικανοποιητικός. Παρ' όλα αυτά επειδή πρόκειται για συλλογικούς φορείς και φορείς της Τοπικής Αυτοδιοίκησης θεωρείται ότι οι καταρτιζόμενοι έχουν τη δυνατότητα λόγω της θέσεώς τους να μεταφέρουν τη γνώση που απέκτησαν στους φορείς από τους οποίους προέρχονται κι αυτό είναι επίσης πολύ σημαντικό. Εάν

κανείς μελετήσει τα έργα LEADER με βάση τους Δήμους στους οποίους υλοποιήθηκαν θα διαπιστώσει ότι υπάρχει μια αναλογία έργων των Κοινοτήτων και πλέον Δήμων με αυτά της ιδιωτικής Πρωτοβουλίας. Αυτό δείχνει ότι οι Δήμοι που ευαισθητοποιήθηκαν σε θέματα και επενδύσεις LEADER πέρασαν στους κατοίκους τους το αναπτυξιακό πνεύμα και τους ενεργοποίησαν προκειμένου να δραστηριοποιηθούν και οι ίδιοι.

Τέλος αξίζει να αναφερθεί ότι στο LEADER + η δαπάνη για την Κατάρτιση διπλασίασε το ποσοστό επί του συνολικού προϋπολογισμού φτάνοντας το 4%. Αναμένεται λοιπόν στη Λήμνο κατά την Τρίτη περίοδο εφαρμογής της Κ.Π. να δαπανηθούν περίπου 230.000€ για την επιμόρφωση των κατοίκων. Το ποσό είναι αρκετά σημαντικό και αν γίνει σωστή διαχείριση μπορεί πραγματικά να έχει σημαντικά αποτελέσματα τόσο σε επίπεδο αντικειμένων κατάρτισης όσο και στον αριθμό των κατάρτιζόμενων.

2.2. Αγροτουρισμός

Στα πλαίσια των μέτρων του Αγροτουρισμού πραγματοποιήθηκαν συνολικά και στις δύο φάσεις 23 έργα. Δεκατρία από αυτά αφορούσαν ανασυλώσεις κτιρίων παραδοσιακής αρχιτεκτονικής. Τα πέντε από τα δεκατρία ανασυλωμένα οικήματα αξιοποιήθηκαν για τη δημιουργία αγροτουριστικών καταλυμάτων. Αξίζει να σημειωθεί ότι ΟΤΑ του νησιού δημιούργησαν τρία αγροτουριστικά καταλύματα. Τέσσερα από τα υπόλοιπα έργα αφορούν κατασκευή καταλυμάτων με τη μορφή ξενοδοχείου και επιπλωμένων δωματίων. Στη συνέχεια βρίσκουμε τα πολιτιστικά του Δήμου Μύρινας που υλοποιήθηκαν στα πλαίσια του LEADER I και έδωσαν μια ώθηση στην πολιτιστική δραστηριότητα της πόλης.

Τα υπόλοιπα τέσσερα έργα έχουν ένα ιδιαίτερο χαρακτήρα που φέρει κατά ένα τρόπο καινοτομία σε σχέση με τα μέχρι στιγμής δεδομένα της Λήμνου. Πρόκειται για δύο οικοτουριστικούς οδηγούς, ένα περιηγητικό σκάφος με γυάλινο πυθμένα και ένα σύστημα κράτησης δωματίων.

Για τη Λήμνο τα έργα που υλοποιήθηκαν δεν είχαν τόσο σημαντικά αποτελέσματα όσον αφορά την αύξηση του τοπικού εισοδήματος ή την αύξηση των κλινών, όσο άλλα αποτελέσματα που φάνηκαν στην πορεία. Η Λήμνος γενικά υστερεί στον τομέα του τουρισμού κυρίως όσον αφορά τις μορφές του και όχι τόσο όσον αφορά τον αριθμό κλινών. Ο ανταγωνισμός στον τομέα του τουρισμού επιβάλλει την υιοθέτηση μιας διαφορετικής τακτικής από νησιά που ήδη έχουν σημειώσει ιδιαίτερη καθυστέρηση στον τομέα, όπως η Λήμνος.

Η προώθηση εναλλακτικών μορφών τουρισμού είναι η ιδανική λύση για το νησί προκειμένου να μπει δυναμικά στον τομέα προβάλλοντας τα ιδιαίτερα χαρακτηριστικά του και τις ξεχωριστές προτάσεις του. Η εμφάνιση μέσα από το LEADER μορφών τουρισμού όπως ο ιαματικός και ο περιηγητικός διαμορφώνουν και προωθούν τον αγροτουρισμό. Δίνουν και σ' αυτούς που πίστεψαν στην ιδέα του αγροτουρισμού αλλά και σ' αυτούς που είδαν στις επενδύσεις αυτές μια εικόνα του τι σημαίνει αυτή η νέα μορφή ανάπτυξης για τον τόπο.

Η προσφορά από άποψη δωματίων ξενοδοχείων και κλινών δεν είναι τόσο εντυπωσιακή, συγκεκριμένα από τα στοιχεία που συλλέχθηκαν μέσω της έρευνας προκύπτει ότι αριθμός των νέων καταλυμάτων δεν ξεπερνά τα δεκατρία, των δωματίων τα πενήντα ένα και των κλινών τις εκατό δώδεκα. Οι αριθμοί αυτοί δεν είναι απόλυτα ακριβής αφού για το LEADER I δεν υπάρχουν ακριβή στοιχεία, ωστόσο δίνουν μια εικόνα κυρίως όσον αφορά τη δεύτερη φάση υλοποίησης της Κ.Π. όπου παρουσιάστηκε και η μεγαλύτερη δραστηριότητα στον τομέα του αγροτουρισμού.

Με δεδομένα τα προβλήματα του τομέα του τουρισμού που συνδέονται περισσότερο με την έλλειψη υποδομών και τις δυσμενείς καιρικές συνθήκες είναι λογικό να μην αναμένεται μέσω της LEADER μια εντυπωσιακή αλλαγή. Αυτό που στην πραγματικότητα είχε και έχει σημασία είναι η προώθηση της φιλοσοφίας LEADER πάνω στο τι σημαίνει ανάπτυξη του τουρισμού και πόσο σημαντικό ρόλο μπορεί να παίξει στην γενικότερη ανάπτυξη ενός τόπου. Η μεγαλύτερη προσφορά του μέτρου είναι η δημιουργία αναπτυξιακού κλίματος και η ενθάρρυνση των τοπικών επιχειρηματικών πρωτοβουλιών. Παρατηρείται το φαινόμενο πολύ επενδυτές να συμπαρασύρουν συντοπίτες τους να ασχοληθούν με τον αγροτουρισμό με αποτέλεσμα μέσα στην τελευταία κυρίως πενταετία να φτιαχτούν πολυάριθμα καταλύματα με την παραδοσιακότητα και τον σεβασμό προς το περιβάλλον όπως προβάλλει ο αγροτουρισμός.

2.3. Επιχειρηματική Δραστηριότητα.

Η Κ.Π. σύμφωνα με τους ερωτώμενους ενίσχυσε σημαντικά την επιχειρηματική δραστηριότητα. Το 62% δηλώνει πως δεν είχε καν αποφασίσει μέχρι την εξαγγελία των μέτρων ότι θα μπορούσε να κάνει κάποια επένδυση. Η δήλωση ότι η σύλληψη της επιχειρηματικής ιδέας προήλθε μέσα από τη LEADER είναι πάρα πολύ σημαντική. Αποδεικνύει ότι παρά τις δυσχέρειες η τοπική κοινωνία είχε την ανάγκη από στήριξη και ιδέες που τελικά του προσφέρθηκαν μέσω της Κ.Π.. Η δίψα

των κατοίκων για μια νέα προοπτική ανάγκασε όπως φαίνεται από την έρευνα το 74% των επενδυτών να προσαρμόσει την ήδη υπάρχουσα ιδέα που είχαν όσον αφορά κάποια πιθανή επένδυση, στις απαιτήσεις του LEADER. Όπως έχει ήδη αναφερθεί παραπάνω το κόστος υποβολής επενδυτικού φακέλου για τους περισσότερους επενδυτές ήταν αρκετά υψηλό και η προσπάθειά τους να ενταχθούν καταδεικνύει τη διάθεση του τοπικού πληθυσμού για μια κίνηση καλύτερευσης της ζωής του.

Επίσης αξίζει να αναφερθεί ότι η Κ.Π. ενεργοποίησε και τις γυναίκες του νησιού που κατέθεσαν προτάσεις και υλοποίησαν αρκετά έργα.

Ενθαρρυντικό είναι το γεγονός ότι από τις νέες επιχειρήσεις που δημιουργήθηκαν μέσω LEADER πολλές φέρουν στοιχεία της φιλοσοφίας της. Προωθήθηκαν και ενισχύθηκαν τα παραδοσιακά προϊόντα. Δημιουργήθηκαν οργανωμένες μονάδες παραγωγής παραδοσιακών τοπικών προϊόντων, όπως είναι το μέλι και το «φλομάρι». Σημαντική είναι και η προσφορά στις ήδη υπάρχουσες επιχειρήσεις όπως είναι το Οινοποιείο και το Τυροκομείο της Ε.Α.Σ. όπου παράγονται τα προϊόντα με ονομασία προέλευσης «Οίνος Λήμνος» και «Καλαθάκι Λήμνου» αντίστοιχα.

Επίσης σημαντική είναι η δημιουργία εργαστηρίων ελέγχου ποιότητας των τοπικών προϊόντων (μέλι, τυρί κ.α.) όπου δείχνει ότι η στροφή προς την ποιότητα αρχίζει να αφομοιώνεται από τον ντόπιο παραγωγό.

2.4.Απασχόληση

Σύμφωνα με τα στοιχεία της ΑΝ.Ε.Α. η LEADER είχε μια περιορισμένη ωστόσο αρκετά ενθαρρυντική προσφορά στην απασχόληση. Και για τις δύο προηγούμενες προγραμματικές περιόδους δημιουργήθηκαν περίπου 140 νέες θέσεις εργασίας. Από αυτές οι 38 είναι μόνιμες, οι 20 εποχιακές και οι 83 διατηρούμενες. Με δεδομένα τα ποσοστά ανεργίας στο νησί, που παρουσιάζονται στο πρώτο μέρος της παρούσας μελέτης, κάθε ενέργεια που πραγματοποιείται προς αυτήν την κατεύθυνση θεωρείται εξαιρετικά θετική.

Από τις απαντήσεις των ερωτηθέντων προκύπτει ότι το 61% των επενδύσεων δημιούργησαν νέες θέσεις εργασίας, και το 42% απέφερε διατήρηση θέσεων. Δυστυχώς δεν τηρούνται στοιχεία όσον αφορά το φύλο και την ηλικία των εργαζομένων και μόνο κατά προσέγγιση και από τα στοιχεία που έχουν προκύψει από την παρούσα μελέτη μπορεί να αναφερθεί με επιφύλαξη ότι περίπου το 80% των νέων θέσεων εργασίας καταλήφθηκαν από νέους κάτω των σαράντα ετών ενώ αρκετά μεγάλο ποσοστό καλύφθηκε από γυναίκες εργαζόμενες. Η αύξηση της ανεργίας κυρίως στα ευπαθή στρώματα του πληθυσμού, όπως οι γυναίκες, οι νέοι και οι οικονομικοί μετανάστες, η αύξηση της μακροχρόνιας ανεργίας σε εργαζόμενους μέσης και μεγάλης ηλικίας, έχουν ανυπολόγιστες συνέπειες και φυσικά η Leader δεν θα μπορούσε να επηρεάσει τόσο αυτές τις τάσεις, ωστόσο ενταγμένη μέσα στη γενικότερη προσπάθεια ανασυγκρότησης του αγροτικού χώρου αξιολογείται θετικά. Τα παραπάνω προβλήματα που μαστίζουν τον τομέα απασχόληση απαιτούν για να επιλυθούν συντονισμένες και μακροχρόνιες ενέργειες και οι 140 θέσεις που δημιουργήθηκαν μέσω του προγράμματος δεν θα μπορούσαν να θεωρούνται παρά μια πολύ μικρή προσφορά.

2.5. Προώθηση τοπικών προϊόντων. - Επιπτώσεις στο παραγωγικό περιβάλλον.

Σημαντικός στόχος που έθεσε η Κ.Π. LEADER ήταν η προώθηση των τοπικών προϊόντων. Για κάθε μικρή κοινωνία τα τοπικά προϊόντα αποτελούν μια ένα πλεονέκτημα που μπορεί να αξιοποιηθεί για την αύξηση του εισοδήματος. Η αύξηση της παραγωγής με την στήριξη των παραγωγών και των τοπικών επιχειρήσεων, με την παροχή ενίσχυσης για προμήθεια εξοπλισμού και επεκτάσεις, καθώς και με κατευθύνσεις για την παραγωγή πιο ποιοτικών προϊόντων δίνουν ώθηση στην τοπική οικονομία με άμεσα αλλά και μακροχρόνια αποτελέσματα. Στη Λήμνο παράγονται αρκετά προϊόντα που έχουν ζήτηση σε όλη τη χώρα κυρίως από τους επισκέπτες του νησιού ωστόσο λόγω της παραγωγής μικρής κλίμακας δε διανέμονται σε πολλές αγορές της χώρας. Εξαιρεση αποτελούν τα προϊόντα με ονομασία προέλευσης όπως το κρασί και το τυρί «Καλαθάκι». Το θυμαρίσιο μέλι, το φλομάρι, ο μούστος (πετιμέζι) και άλλα προϊόντα που κατασκευάζονται κατά παράδοση στο νησί μπορούν να παίξουν σημαντικό ρόλο στην ανάπτυξη του τόπου τόσο με την εισροή κεφαλαίων όσο και με την προβολή του νησιού σε άλλες περιοχές.

Στη Λήμνο στα πλαίσια της Κ.Π. έγιναν αρκετές ενέργειες για την στήριξη των τοπικών προϊόντων. Πολλές από τις υπάρχουσες επιχειρήσεις ανανέωσαν τον εξοπλισμό τους, προέβησαν σε ενέργειες προώθησης των προϊόντων τους και οργάνωσαν την παραγωγή τους με αποτέλεσμα να αυξήσουν τόσο τον κύκλο εργασιών τους όσο και το εισόδημά τους. Με βάση την έρευνα προκύπτει ότι το 54% των ερωτηθέντων εκτιμούν ότι η επένδυσή που υλοποίησαν απέφερε αύξηση του κύκλου εργασιών τους. Κατά συνέπεια εξάγεται το συμπέρασμα ότι η Κ.Π. πέτυχε να προβάλλει και να προωθήσει τα τοπικά προϊόντα που έχουν τόσο μεγάλη αξία για την τοπική οικονομία.

2.6.Επιπτώσεις στο φυσικό – πολιτιστικό περιβάλλον

Πέραν του αναπτυξιακού της ρόλου η Κ.Π. LEADER δεν παρέλειψε να προωθήσει μέτρα και για άλλες πολύ σημαντικές πτυχές της καθημερινής ζωής της υπαίθρου. Έδειξε ενδιαφέρον για τον πολιτισμό και τις παραδόσεις προωθώντας μέτρα για την ενίσχυση των πολιτιστικών δραστηριοτήτων και για την ανάπλαση – διαμόρφωση και προστασία του περιβάλλοντος. Περισσότερο οι Δήμοι (παλιότερα οι κοινότητες) και λιγότερο κάποιοι συλλογικοί φορείς, ιδρύματα κ.α. προέβησαν σε τέτοιες ενέργειες προκειμένου να προστατευθούν και να αναδειχθούν η πολιτιστική κληρονομιά και το περιβάλλον. Είναι πλέον συνείδηση στους περισσότερους ανθρώπους και κυρίως στους εκπροσώπους των φορέων της Τοπικής Αυτοδιοίκησης ότι η προστασία του περιβάλλοντος και η διάσωση της κληρονομιάς είναι άρρηκτα συνδεδεμένη με το μάλλον κάθε τόπου. Είτε πρόκειται για την ποιότητα ζωής είτε πρόκειται για την ανάπτυξη σε κάθε επίπεδο ο πολιτισμός και το φυσικό περιβάλλον αποτελούν εχέγγυο, χωρίς αυτά που η Λήμνος τα διαθέτει πλούσια, ο τόπος θα 'χανε αυτό που σήμερα ονομάζουμε συγκριτικό πλεονέκτημα.

Στη Λήμνο το μειονέκτημα της «νησιωτικότητας» όσον αφορά τον πολιτισμό και το περιβάλλον μπορεί να εκτιμηθεί ως πλεονέκτημα. Αποφεύχθηκε αυτό που σε πολλές άλλες περιοχές δημιούργησε η αυξημένη κίνηση και η καλπάζουσα αύξηση των βιομηχανικών και των τουριστικών εγκαταστάσεων την σε μεγάλο βαθμό καταστροφή του περιβάλλοντος και τον παραγκωνισμό των παραδόσεων. Στη Λήμνο με την ήπια και ποιοτική τουριστική κίνηση και την ανύπαρκτη βιομηχανική δραστηριότητα το έχουν αποφευχθεί μέχρι σήμερα οι μεγάλης έκτασης καταστροφές τόσο της κληρονομιάς όσο και του φυσικού περιβάλλοντος. Η LEADER με τα μέτρα που εξήγγειλε ευαισθητοποίησε τους τοπικούς φορείς ώστε να ξεκινήσουν μια αναπτυξιακή προσπάθεια με γνώμονα την αειφορία χωρίς να θυσιάσει τίποτα απ' όσα κληρονόμησαν οι τοπικές κοινωνίες στο βωμό της οικονομικής ανάπτυξης. Στη Λήμνο με την αναπτυξιακή υστέρηση δόθηκε η ευκαιρία και μέσω της LEADER και μέσω άλλων προγραμμάτων, να ξεκινήσει μια αναπτυξιακή πορεία με προδιαγραφές που σέβονται και το φυσικό και το πολιτιστικό περιβάλλον.

Τα έργα που υλοποιήθηκαν προς αυτήν την κατεύθυνση παρότι ήταν στην πλειοψηφία τους μικρού μεγέθους αλλά ήταν πραγματικά σημαντικά. Όσον αφορά τα έργα υποδομής έχουν αλλάξει την εικόνα του νησιού. Παραδοσιακά κτίσματα και πλατείες αναπλασθήκαν και αξιοποιήθηκαν. Επίσης για πολλές περιοχές φυσικού κάλλους πάρθηκαν μέτρα προστασίας και ανάδειξης. Πέραν των έργων υποδομής έγιναν και πολλές ενέργειες για τον εξοπλισμό Μουσείων και πολιτιστικών συλλόγων, έκδοση βιβλίων κ.α. με μεγάλη προσφορά στην πολιτιστική ζωή του τόπου.

Με την υλοποίηση της LEADER στη Λήμνο φαίνεται να επιτεύχθηκε η τόνωση της οικολογικής συνείδησης και της ιστορικής ταυτότητας είναι βασικά στοιχεία που πρέπει να διαθέτει μια τοπική κοινωνία που προσπαθεί να αναπτυχθεί.

2.7.Τοπικό εισόδημα.

Το κείμενο ερώτημα που απασχολεί κάθε επενδυτή είναι το αποτέλεσμα της επένδυσής του στο εισόδημά του και κατά συνέπεια στην ποιότητα της ζωής του. Το ζητούμενο για κάθε αναπτυξιακό πρόγραμμα που υλοποιείται είναι ο αντίκτυπος που έχει στη ζωή των κατοίκων και στην αύξηση του τοπικού εισοδήματος. Στην έρευνα οι περισσότεροι από τους ερωτηθέντες, σε ποσοστό 71% δηλώνουν πως το εισόδημά τους σημείωσε αύξηση μετά την επένδυσή τους. Σε συνδυασμό δε με την απάντησή τους στο ερώτημα περί συμβολής της Κ.Π. στην υλοποίηση της επένδυσης, όπου το 74% δηλώνει ότι ήταν αποφασιστικής σημασίας εξάγεται το συμπέρασμα ότι οι περισσότεροι επενδυτές είναι ευχαριστημένοι από την Κοινοτική Πρωτοβουλία και θεωρούν ότι η προσφορά τη στη ζωή τους ήταν τουλάχιστο θετική.

Για τους περισσότερους επενδυτές η συμμετοχή στο πρόγραμμα αποτελούσε μια ευκαιρία είτε να αυξήσουν το εισόδημά τους δημιουργώντας μια συμπληρωματική πηγή είτε να αλλάξουν απασχόληση δημιουργώντας μια νέα και φυσικά κερδοφόρα επένδυση. Το αποτέλεσμα που η έρευνα το ονομάζει ανάπτυξη ή αναπτυξιακή πορεία, για τον κάθε δικαιούχο ξεχωριστά αποτελεί βελτίωση στη ζωή και στην καθημερινότητά του. Στη Λήμνο οι περισσότερες επενδύσεις αφορούσαν επεκτάσεις εκσυγχρονισμούς και ανανεώσεις εξοπλισμού περισσότερο παρά νέες μονάδες παραγωγής. Αυτό σε συνδυασμό με την ομολογία των ερωτηθέντων ότι το πρόγραμμα τους ώθησε είτε στο να αποφασίσουν να πραγματοποιήσουν μια επένδυση παρότι στο παρελθόν δε το είχαν σκεφτεί (σε ποσοστό 62%) είτε στο να διαμορφώσουν τις πιθανές ιδέες τους στα μέτρα του προγράμματος (σε ποσοστό 74%) καταμαρτυρεί ότι η LEADER πραγματικά δημιούργησε επιχειρηματικό κλίμα και ενθάρρυνε τις εκκολαπιτόμενες επιχειρηματικές προτάσεις.

Είναι φανερό για κάποιον που παρακολουθεί την αγορά του νησιού ότι υπάρχει η τάση να δημιουργούνται τα τελευταία δέκα κυρίως χρόνια επιχειρήσεις του τριτογενή τομέα, κυρίως πώλησης έτοιμων ειδών, που λόγω του μικρού αγοραστικού κοινού ή λόγω

Οι νέες επιχειρήσεις, τα νέα καταλύματα, το πλήθος των εκσυγχρονισμένων μονάδων παραγωγής συντελούν σημαντικά τόσο στην αύξηση του οικογενειακού εισοδήματος των δικαιούχων του προγράμματος όσο και στην αύξηση του τοπικού εισοδήματος γενικότερα. Η αύξηση σε δωμάτια και κλίνες (βλ. Παράρτημα V Πίνακας 2.5.) συνεπάγεται άμεσα αύξηση της τουριστικής κίνησης στην ευρύτερη περιοχή, αυξάνεται η κίνηση στην αγορά και στα τοπικά καταστήματα, εστιατόρια κλπ, άρα το όφελος διαχέεται στην ευρύτερη κοινωνία δημιουργώντας ένα κλίμα ανάπτυξης. Γενικά πέρα από την αύξηση του τοπικού εισοδήματος πολύ σημαντικό θεωρείται το γεγονός ότι κάθε νέα επιτυχημένη επένδυση συμβάλλει στη δημιουργία θετικού κλίματος. Είναι χαρακτηριστικό το γεγονός και φαίνεται πολύ γρήγορα μέσα από την παρακολούθηση της υλοποίησης της LEADER αλλά και άλλων προγραμμάτων ότι στις περιοχές που δημιουργείται μια νέα επένδυση ακολουθούν ενέργειες και από άλλους κατοίκους κι έτσι από μεμονωμένες κινήσεις δημιουργείται μία εστία ανάπτυξης μικρής κλίμακας που μπορεί να μην επηρεάζει γενικά την αναπτυξιακή πορεία όλου του νησιού αλλά τονώνει μια μικρή περιοχή ακόμη και ολόκληρους οικισμούς.

Για κάποιον που έχει μελετήσει τη LEADER και έχει παρακολουθήσει την υλοποίησή της στη Λήμνο είναι φανερό ότι έχει φέρει σημαντικά αποτελέσματα τουλάχιστο στο βιοτικό επίπεδο όσων πραγματοποίησαν επενδύσεις LEADER και αποτελεί καλό οϊωνό για τα τρέχοντα και μελλοντικά σχέδια ανάπτυξης του νησιού.

ΕΠΙΛΟΓΟΣ

Πέρα από όλα τα επί μέρους στοιχεία, τις κρίσεις και τις εκτιμήσεις η Κ.Π. LEADER άφησε προσέφερε και εξακολουθεί μέσω της τρέχουσας εφαρμογής να προσφέρει στο νησί και στην τοπική κοινωνία, αναπτυξιακή πνοή. Σε όλα σχεδόν τα δημοτικά διαμερίσματα, σε κάθε γωνιά του νησιού υπάρχει ένα μεγάλο ή μικρό έργο που οφείλει κατά πολύ την ύπαρξή του στην αρωγή της Κ.Π. LEADER.

Το νησί με τις μεγάλες ανάγκες και τα έντονα προβλήματα έχει ανάγκη από μεγαλύτερες και σε χρηματοδοτικό βάρος αλλά και σε έκταση προσπάθειες προκειμένου να ανακάμψει και να παρουσιάσει πραγματικά σημάδια ανάπτυξης. Ωστόσο η προσφορά της LEADER με τον πολυδιάστατο και καινοτόμο χαρακτήρα της δεν πρέπει να υποβαθμιστεί ούτε να υποτιμηθεί.

Μέσα από τη LEADER + συνεχίζεται η αναπτυξιακή προσπάθεια και για τη Λήμνο όπως και για όλες τις μειονεκτικές περιοχές της Ευρώπης με εξαιρετικά ευοίωνες προοπτικές για μια αναπτυξιακή στηριζόμενη στην αειφορία και στην κοινωνία της πληροφορίας. Η Λήμνος έχει δείξει μέσα στις προηγούμενες προγραμματικές περιόδους ότι έχει και τις δυνατότητες αλλά και το ανθρώπινο δυναμικό που μπορεί να οραματιστεί και να στηρίξει μια μεγάλη αναπτυξιακή προσπάθεια.

ΒΙΒΛΙΟΓΡΑΦΙΑ - ΠΗΓΕΣ

1. Τελική Έκθεση Προγράμματος LEADER I – ΑΝ.Ε.Λ.
2. Τελική Έκθεση Προγράμματος LEADER II – ΑΝ.Ε.Λ., Δεκέμβριος 2001
3. «Σχέδιο Περιφερειακής Ανάπτυξης 2000-2006», Περιφέρεια Βορείου Αιγαίου - Δ/ση Σχεδιασμού & Ανάπτυξης, Μάρτιος 1999
4. «Στρατηγικό Σχέδιο Ανάπτυξης Ν. Λέσβου» Β' Φάση, Εργαστήριο Τοπικής και Νησιωτικής Ανάπτυξης, Μυτιλήνη, Νοέμβριος 2000
5. «Συνοπτικό Σχέδιο Περιφερειακής Ανάπτυξης 2000-2006», Διυπουργική Ομάδα Σχεδιασμού Αναπτυξιακού Προγράμματος 2000-2006, Δεκέμβριος 1998
6. «Εκ των προτέρων αξιολόγηση LEADER +», Δικτυακός Τόπος ΥΠΟΥΡΓΕΙΟΥ ΓΕΩΡΓΙΑΣ www.minaagric.gr
7. «Συμπλήρωμα Προγραμματισμού LEADER +», Επιτροπή Παρακολούθησης, Υπηρεσία Διαχείρισης Ε.Π. Κ.Π. LEADER +, Δικτυακός τόπος ΥΠΟΥΡΓΕΙΟΥ ΓΕΩΡΓΙΑΣ, Δεκέμβριος 2002
8. «Ειδική Περιβαλλοντική Μελέτη Υγροβιότοπου Χορταρόλιμνη – Λίμνη Αλυκή Λήμνου – Α' & Β' Φάση» - ΑΝ.Ε.Λ. , Ιούλιος 1998
9. «Πρόταση Γ'Κ.Π.Σ.» - Επαρχείο Λήμνου , Λήμνος 1999
10. Πρωτογενής Τομέας –παρούσα κατάσταση ,Γραφείο Γεωργικής Αναπτυξης Λήμνου

ΣΤΑΤΙΣΤΙΚΑ ΣΤΟΙΧΕΙΑ

- Εθνική Στατιστική Υπηρεσία www.statistics.gr
 - Στατιστική Υπηρεσία Λέσβου
 - EUROSTAT – www.eurisles.com
11. Ενημερωτικά Φυλλάδια – Περιοδικές Εκδόσεις
 - «LEADER II», ΑΝ.Ε.Λ.
 - «LEADER +», ΑΝ.Ε.Λ.
 - «Τα Νέα του LEADER II», Δίμηνη Περιοδική Έκδοση, Μονάδα Εμπύχωσης Δικτύου LEADER στην Ελλάδα
 - «Η Κοινοτική Πρωτοβουλία LEADER στην Ελλάδα», ΥΠΟΥΡΓΕΙΟ ΓΕΩΡΓΙΑΣ, Ειδική Γραμματεία Γ' Κ.Π.Σ.

ΠΑΡΑΡΤΗΜΑΤΑ

ΠΑΡΑΡΤΗΜΑ Ι

Πίνακας 1. Τα σχολεία της Λήμνου που βρίσκονται σε λειτουργία, ανά Δήμο.

	Δήμος Αττικής	Δήμος Μούδρου	Δήμος Μύρινας	Δήμος Ν.Κούταλης
Παιδικοί Σταθμοί	0	1	2	0
Νηπειαγωγεία	2	2	4	2
Δημοτικά	3	3	6	2
Γυμνάσια	0	1	1	1
Λύκεια - ΤΕΕ	0	2	2	0

Πίνακας 2: Αθλητικές εγκαταστάσεις ανά Δήμο.

ΔΗΜΟΙ	Δημος Αττικής	Δήμος Μούδρου	Δήμος Μύρινας	Δήμος Ν. Κούταλης
ΕΓΚΑΤΑΣΤΑΣΕΙΣ				
Κλειστά Γυμναστήρια	0	0	2	0
Γήπεδα Ποδοσφαίρου	2	3	4	2
Γήπεδα Μπάσκετ	1	2	3	1
Γήπεδα Ποδοσφαίρου με στίβο	0	1	1	0

Πίνακας 3: ΟΤΑ Και Δημοτικά Διαμερίσματα Της Λήμνου

Δήμος	Δημοτικό Διαμέρισμα
Αττικής	7
Μούδρου	11
Μύρινας	5
Νέας Κούταλης	8

Πίνακας 4 : Συλλογικοί Φορείς Εργοδοτών και Εργαζομένων – Επαγγελματικές Οργανώσεις

ΣΥΛΛΟΓΙΚΟΣ ΦΟΡΕΑΣ	ΕΔΡΑ
Τ.Ε.Ε., Παράρτημα Λήμνου	Μύρινα
Ιατρικός Σύλλογος Λήμνου	Μύρινα
Επιμελητήριο Λέσβου, Παράρτημα Λήμνου	Μύρινα
Σύλλογος Ξενοδόχων	Μύρινα
Εμπορικός Σύλλογος Λήμνου	Μύρινα
ΑΔΕΔΥ, Παράρτημα Λήμνου	Μύρινα
Σύλλογος Ενοικιαζομένων Δωματίων Λήμνου	Μύρινα
Εργατικό Κέντρο Λέσβου, Παράρτημα Λήμνου	Μύρινα
Σωματείο Οικοδόμων και συναφών επαγγελματιών	Μύρινα
Σύλλογος Επαγγελματιών Αλιέων Λήμνου	Μύρινα
Σύλλογος Επαγγελματιών Αλιέων «Ο Αγ. Στέφανος»	Πλάκα
Σύλλογος Ξενοδοχοϋπαλλήλων Λήμνου	Μύρινα
Σύλλογος Φορτηγών Δ.Χ. Λήμνου	Αττική
ΕΛΜΕ Λήμνου	Μύρινα
Σύλλογος Διδασκάλων και Νηπιαγωγών	Μύρινα

Πίνακας 5: Απασχόληση Των Οικογενειών Της Λήμνου Κατά Το 1960

ΚΑΤΗΓΟΡΙΑ	ΑΡΙΘΜΟΣ ΟΙΚΟΓΕΝΕΙΩΝ
Οικογένειες γεωργών	4.100
Οικογένειες γεωργοκτηνοτρόφων	650

Οικογένειες εργατών, γεωργοεργατών, εργατοτεχνιτών	800
Οικογένειες αλιέων, σπογγαλιέων και ναυτικών	280
Οικογένειες επαγγελματιών, εμπόρων, υπαλλήλων Δημοσίου κ.λ.π.	460
Σύνολο	6.290

Πίνακας 6 : Απασχόληση στη Λήμνο κατά Τομέα (1981 , 1991, 2001)

ΤΟΜΕΑΣ	ΑΡΙΘΜΟΣ ΟΙΚΟΝΟΜΙΚΑ ΕΝΕΡΓΟΥ ΠΛΗΘΥΣΜΟΥ		
	1981	1991	2001
ΠΡΩΤΟΓΕΝΗΣ	2359	1270	1138
ΔΕΥΤΕΡΟΓΕΝΗΣ	816	942	1054
ΤΡΙΤΟΓΕΝΗΣ	1723	2507	3179
ΑΝΕΡΓΟΙ	64	146	612
ΣΥΝΟΛΟ	4962	4865	5983

Πίνακας 7 : Στον παρακάτω πίνακα εμφανίζεται ο αριθμός των βιομηχανιών και Βιοτεχνιών κατά κατηγορία δραστηριότητας :

Κατανομή Βιομηχανιών-Βιοτεχνιών Κατά Κατηγορία Δραστηριότητας

ΚΑΤΗΓΟΡΙΑ	ΑΡΙΘΜΟΣ ΕΠΙΧΕΙΡΗΣΕΩΝ
Αγγειοπλαστική, κατασκευή ειδών από πηλό	2
Αλεσις δημητριακών	6
Αρτοποιία	20
Ασβεστοποιία	1
Εφαπλωματοποιία	1
Ζαχαροπλαστική	9
Καθαρισμός γεωμήλων κλπ	3
Κατασκευή ειδών από γύψο	1
Κατασκευή κεντημάτων, χειροτεχνημάτων	1
Κατασκευή κηρίων	1
Κατασκευή κουφωμάτων από ξύλο	49
Κατασκευή λοιπών ειδών από τσιμέντο	11
Κατασκευή ξυλίνων επίπλων	9
Κατασκευή πλίνθων & κεραμιδιών από χώμα	6
Κατασκευή σανίδων πατωμάτων	2
Κατασκευή τσιμεντοσωλήνων και τσιμεντοστ	1
Κατεργασία και κοπή τζαμιών	2
Κατεργασία φυσικών σπόγγων	4
Κοπή και κατεργασία μαρμάρου	15
Κορνιζοποιείο	1
Μηχανουργεία	7
Ναυπηγεία σκαφών από πλαστική ύλη	1
Παραγωγή ειδών οικ. χρήσης από πλαστικό	1
Παραγωγή έτοιμου σκυροδέματος	2
Παραγωγή ζυμαρικών	1
Παραγωγή μελιού & επεξεργασία φυτών κλπ	1
Παραγωγή οστράκων κλπ.	1
Παρασκευή απορρυπαντικών και λευκαντικών	1
Παρασκευή αποφλ. ξηρών καρπών	4
Παρασκευή διατηρημένων ιχθύων & ιχθυερών	3
Παρασκευή μη οινόπ. ποτών & εμφ. νερού	2
Παρασκευή χαλβάδων	1
Πλεκτική υφασμ. εξωτερικών ενδυμάτων κλπ	1

ΚΑΤΗΓΟΡΙΑ	ΑΡΙΘΜΟΣ ΕΠΙΧΕΙΡΗΣΕΩΝ
Ποιοποιία οινοπνευματωδών ποτών	6
Πρώτη κατεργασία του ξύλου	3
Σαγματοποιία κυρίως εκ ξύλου	1
Σιδηρουργεία	34
Τυροκομία	6
Υποδηματοποιία πλην εξ ελαστικού	1
Υφαντήρια	1
Άλεση καφέ	1
Σύνολο	226

Πίνακας 8 : Κατανομή Των Επιχειρήσεων Του Τριτογενούς Τομέα Πλην Τουρισμού της Λήμνου Ανά ΟΤΑ

ΚΑΤΗΓΟΡΙΑ	ΔΗΜΟΣ ΑΤΣΙΚΗΣ	ΔΗΜΟΣ ΜΟΥΔΡΟΥ	ΔΗΜΟΣ ΜΥΡΙΝΑΣ	ΔΗΜΟΣ ΝΕΑΣ ΚΟΥΤΑΛΗΣ	ΣΥΝΟΛΟ
Εκπαίδευση	1	0	8	1	10
Λιανικό Εμπόριο	24	51	157	25	257
Μελετητικές-Τεχνικές Υπηρεσίες	8	9	30	4	51
Μεταφορές Επικοινωνίες	1	4	17	0	22
Τεχνικά Επαγγέλματα	12	22	38	17	89
Υπηρεσίες Λοιπά	13	12	65	14	104
Υπηρεσίες Χρηματοοικονομικές	1	0	22		
Χονδρικό Εμπόριο Αποθήκες					
Σύνολο	68	110	362	68	598

Πίνακας 9 : Κατανομή Των Εμπορικών Επιχειρήσεων ανα υποκατηγορία και ΟΤΑ

ΥΠΟΚΑΤΗΓΟΡΙΑ	ΔΗΜΟΣ ΑΤΣΙΚΗ	ΔΗΜΟΣ ΜΟΥΔΡΟΥ	ΔΗΜΟΣ ΜΥΡΙΝΑΣ	ΔΗΜΟΣ ΝΕΑΣ ΚΟΥΤΑΛΗΣ	ΣΥΝΟΛΟ
Χονδρικό Εμπόριο	8	12	25	6	51
Ένδυση	2	4	36	3	45
Λοιπά	0	7	33	6	46
Μηχανήματα - Εξοπλισμός	1	7	44	3	55
Τρόφιμα	21	33	44	13	112
Σύνολο	32	63	182	31	309

Πίνακας 10 : Εξέλιξη Του Αριθμού Των Κλινών Των Ξενοδοχείων Της Λήμνου

Δημ. Διαμ.	Αριθμός μονάδων/αριθμός κλινών			
	1991	1993	1997	2001
Μύρινα	8/599	12/761	15/912	17/1262
Κάσπακας		1/28	1/28	1/28
Πλατύ		1/323	1/323	1/323
Μούδρος	1/41	3/76	3/76	3/76
Κοντοπούλι			1/550	*
Σύνολο	9/640	17/1118	21/1889	23/1689

Πίνακας 11 : Μονάδες Και Αριθμός Κλινών Ενοικιαζόμενων Δωματίων Κατά Το 1999 (Στοιχεία ΕΟΤ)

Δήμος/ ΔΔ	Μονάδες	Αριθμός Δωματίων	Αριθμός Διαμερισμάτων	Αριθμός Κλινών
Μούδρος	2	10	6	32
Θάνος	3	17	0	40

Δήμος/ ΔΔ	Μονάδες	Αριθμός Δωματίων	Αριθμός Διαμερισμάτων	Αριθμός Κλινών
Κάσπακας	7	29	7	84
Μύρινα	27	188	0	419
Πλατύ	10	73	0	160
Κοντιάς	1	5	0	4
Σύνολο	50	322	13	739

ΠΑΡΑΡΤΗΜΑ ΙΙ

ΑΝΑΛΥΤΙΚΗ ΠΑΡΟΥΣΙΑΣΗ ΤΩΝ ΜΕΤΡΩΝ ΤΗΣ Κ.Π. LEADER I ΚΑΙ ΤΩΝ ΕΡΓΩΝ ΠΟΥ ΥΛΟΠΟΙΗΘΗΚΑΝ

1. ΜΕΤΡΟ 2 «ΚΑΤΑΡΤΙΣΗ»

1.1 ΣΤΟΧΟΙ ΜΕΤΡΟΥ 2

Σήμερα κάθε προσπάθεια υλοποίησης ενός αναπτυξιακού προγράμματος για να πετύχει οφείλει να έχει ως αφετηρία τον άνθρωπο. Το πιο οργανωμένο στρατηγικό σχέδιο θα αποτύχει εάν αγνοήσει τον ανθρώπινο παράγοντα. Η Λήμνος δεν παρέχει στους κατοίκους της δυνατότητες μόρφωσης πέρα από το λύκειο καθώς δε διαθέτει Ανώτερες και Ανώτατες Σχολές, και αυτό έχει μεγάλο αντίκτυπο στους κατοίκους της. Τα τελευταία χρόνια με την ίδρυση και λειτουργία ενός ΙΕΚ αλλά και δύο Κέντρων Επαγγελματικής Κατάρτισης στη Μύρινα και στο Μούδρο η κατάσταση έχει βελτιωθεί αρκετά αφού δίνεται η δυνατότητα πλέον σε αρκετά άτομα που είτε δεν μπόρεσαν να προχωρήσουν στην Ανώτερη Εκπαίδευση είτε δεν είχαν τη δυνατότητα για κάτι τέτοιο, να αποκτήσουν έστω και μια στοιχειώδη εξειδίκευση. Η Κοινοτική Πρωτοβουλία LEADER ήταν ένα από τα πρώτα προγράμματα που υλοποίησε επιμορφωτικές δράσεις στη Λήμνο.

Τα επιμορφωτικά προγράμματα πέρα από την προσφορά τους σε ατομικό επίπεδο, όσον αφορά τους συμμετέχοντες έχουν μια σημαντική ευεργετική επίδραση γενικότερα στην τοπική κοινωνία όπου υλοποιούνται. Δίνεται βαρύτητα στην επιμόρφωση και στην κατάρτιση πέρα από το επίπεδο της υποχρεωτικής εκπαίδευσης. Ο κόσμος αποκτά σταδιακά τη συνείδηση της αναγκαιότητας της εξειδίκευσης και κινητοποιείται προκειμένου να μη χάσει τις ευκαιρίες τόσο σε επίπεδο γνώσης όσο και σε επίπεδο διεκδίκησης εργασίας στην ολοένα και πιο απαιτητική αγορά.

1.2 ΕΡΓΑ ΠΟΥ ΥΛΟΠΟΙΗΘΗΚΑΝ ΣΤΑ ΠΛΑΙΣΙΑ ΤΟΥ ΜΕΤΡΟΥ 2

Στα πλαίσια του Μέτρου 2 «Κατάρτιση» πραγματοποιήθηκαν δύο επιμορφωτικά προγράμματα που αφορούσαν:

- Την αμπελοκαλλιέργεια και
- Τον αγροτουρισμό.

1.2.1 ΚΑΤΑΡΤΙΣΗ ΣΤΗΝ ΑΜΠΕΛΟΚΑΛΛΙΕΡΓΕΙΑ

α) ΠΕΡΙΓΡΑΦΗ ΦΥΣΙΚΟΥ ΑΝΤΙΚΕΙΜΕΝΟΥ

Το Σεμινάριο στην Αμπελοκαλλιέργεια διάρκειας εκατό ωρών πραγματοποιήθηκε στον Άγιο Δημήτριο, χωριό με μακράιωνη παράδοση στην αμπελοκαλλιέργεια. Το σεμινάριο διεξήχθη από τις 14 Νοεμβρίου 1994 έως τις 6 Δεκεμβρίου 1994 και περιελάμβανε 50 ώρες θεωρία και 50 ώρες πρακτική εξάσκηση.

Στο σεμινάριο οι συμμετέχοντες αμπελουργοί (15 άντρες και 2 γυναίκες) επιμορφώθηκαν σε θέματα όπως: η αναδιάρθρωση των αμπελώνων, οι νέες καλλιεργητικές μέθοδοι, οι ασθένειες του αμπελιού, στοιχεία οινολογίας αλλά και για την εμπορία των σταφυλιών και του κρασιού και η συμβολή της δραστηριότητάς τους στην τοπική οικονομία.

β) ΣΤΟΙΧΕΙΑ ΦΟΡΕΑ ΥΛΟΠΟΙΗΣΗΣ

ΕΠΩΝΥΜΙΑ	ΑΝ.Ε.ΛΗΜΝΟΥ ΑΕ
ΑΝΤΙΚΕΙΜΕΝΟ	ΑΝΑΠΤΥΞΙΑΚΗ ΕΤΑΙΡΕΙΑ
ΕΔΡΑ	ΜΥΡΙΝΑ
ΙΔΙΟΤΗΤΑ - ΝΟΜΙΚΗ ΜΟΡΦΗ	Α.Ε.

γ) ΣΤΟΙΧΕΙΑ ΕΡΓΟΥ

Το έργο «Σεμινάριο στην αμπελοκαλλιέργεια» χρηματοδοτήθηκε από κοινού από τα Ευρωπαϊκά ταμεία και από το ελληνικό δημόσιο και ο συνολικός προϋπολογισμός του ανήλθε στα 7.496 €. Το επιμορφωτικό πρόγραμμα πραγματοποιήθηκε στον Άγιο Δημήτριο Λήμνου, χωριό που βρίσκεται πολύ κοντά στην πρωτεύουσα του νησιού και που μεγάλο ποσοστό των κατοίκων του ασχολούνται επαγγελματικά με την καλλιέργεια αμπελιών.

ΕΡΓΟ	ΣΕΜΙΝΑΡΙΟ ΑΜΠΕΛΟΚΑΛΛΙΕΡΓΕΙΑΣ	
ΦΥΣΗ ΕΡΓΟΥ		
ΟΙΚΟΝΟΜΙΚΑ ΣΤΟΙΧΕΙΑ ΕΡΓΟΥ		
		ΠΟΣΟ ΣΕ €
Προϋπολογισμός		5.946€
	Συνολική Δημόσια Δαπάνη	5.946€
	Ιδιωτική Συμμετοχή	-
ΠΕΡΙΟΧΗ ΕΡΓΟΥ	ΑΓΙΟΣ ΔΗΜΗΤΡΙΟΣ ΛΗΜΝΟΥ	

1.2.2. ΚΑΤΑΡΤΙΣΗ ΣΤΟΝ ΑΓΡΟΤΟΥΡΙΣΜΟ

α) ΠΕΡΙΓΡΑΦΗ ΦΥΣΙΚΟΥ ΑΝΤΙΚΕΙΜΕΝΟΥ

Το σεμινάριο σε θέματα Αγροτουρισμού είχε συνολική διάρκεια εκατό ωρών και διεξήχθη στη Μύρινα από τις 7 Νοεμβρίου 1994 έως τις 29 Νοεμβρίου 1994. Επιμορφώθηκαν συνολικά 15 άτομα και αξίζει εδώ να σημειωθεί η οριακή μεν αλλά πραγματική υπεροχή των γυναικών (οκτώ γυναίκες, επτά άντρες). Τα περισσότερα άτομα που παρακολούθησαν το σεμινάριο απασχολούνταν ως ξενοδοχοϋπάλληλοι.

Τα αντικείμενα που απασχόλησαν το επιμορφωτικό πρόγραμμα σχετίζονταν με τις νέες μορφές τουρισμού, το αγροτουριστικό μάρκετινγκ, την τουριστική πολιτική και γενικά θέματα για το σχεδιασμό ανάπτυξης αγροτουρισμού στη Λήμνο.

β) ΣΤΟΙΧΕΙΑ ΦΟΡΕΑ ΥΛΟΠΟΙΗΣΗΣ

ΕΠΩΝΥΜΙΑ	ΑΝ.Ε.ΛΗΜΝΟΥ ΑΕ		
ΑΝΤΙΚΕΙΜΕΝΟ	ΑΝΑΠΤΥΞΙΑΚΗ ΕΤΑΙΡΕΙΑ		
ΕΔΡΑ	ΜΥΡΙΝΑ		
ΙΔΙΟΤΗΤΑ – ΝΟΜΙΚΗ ΜΟΡΦΗ	Α.Ε.		

γ) ΣΤΟΙΧΕΙΑ ΕΡΓΟΥ

Το έργο «Σεμινάριο στον Αγροτουρισμό» χρηματοδοτήθηκε από κοινού από τα Ευρωπαϊκά ταμεία και από το ελληνικό δημόσιο και ο συνολικός προϋπολογισμός του ανήλθε στα 7.536 € . Το επιμορφωτικό πρόγραμμα πραγματοποιήθηκε στη Μύρινα, στην πρωτεύουσα του νησιού. Στη Μύρινα βρίσκεται ο κύριος όγκος των ξενοδοχειακών εγκαταστάσεων και των ενοικιαζομένων δωματίων της περιοχής και πιθανότατα γι' αυτό το λόγο επιλέχθηκε ως ο φυσικός χώρος διεξαγωγής του σεμιναρίου.

ΕΡΓΟ	ΚΑΤΑΡΤΙΣΗ ΣΤΟΝ ΑΓΡΟΤΟΥΡΙΣΜΟ	
ΦΥΣΗ ΕΡΓΟΥ		
ΟΙΚΟΝΟΜΙΚΑ ΣΤΟΙΧΕΙΑ ΕΡΓΟΥ		
		ΠΟΣΟ ΣΕ €
Προϋπολογισμός		5.975€
	Συνολική Δημόσια Δαπάνη	5.975€
	Ιδιωτική Συμμετοχή	-
ΠΕΡΙΟΧΗ ΕΡΓΟΥ	ΜΥΡΙΝΑ ΛΗΜΝΟΥ	

1.3. ΑΠΟΤΕΛΕΣΜΑΤΑ ΜΕΤΡΟΥ 2

α) ΕΠΙΔΡΑΣΗ ΣΤΗΝ ΑΠΑΣΧΟΛΗΣΗ

Νέες θέσεις εργασίας	
Μόνιμες	
Εποχιακές	1
Διατήρηση Θέσεων Εργασίας	1

Η δημιουργία μίας εποχιακής θέσεως εργασίας μπορεί να χαρακτηριστεί ικανοποιητική αν λάβουμε υπόψη μας ότι ο στόχος του μέτρου δεν ήταν η άμεση δημιουργία θέσεων απασχόλησης αλλά η επιμόρφωση με απώτερο σκοπό την καταπολέμηση της ανεργίας.

β) ΕΠΙΠΤΩΣΕΙΣ ΣΤΟ ΠΑΡΑΓΩΓΙΚΟ ΠΕΡΙΒΑΛΛΟΝ

- Αύξηση αγροτικού εισοδήματος
- Τουριστική ανάπτυξη ήπιας μορφής
- Αξιοποίηση τοπικής αγροτικής παραγωγής
- Αξιοποίηση συγκριτικού πλεονεκτήματος της περιοχής
- Στήριξη παραγωγής νέων προϊόντων και υπηρεσιών

γ) ΕΠΙΠΤΩΣΕΙΣ ΣΤΟ ΦΥΣΙΚΟ ΠΕΡΙΒΑΛΛΟΝ

- Ανάδειξη και αξιοποίηση τουριστικών πόρων
- Καλλιέργεια οικολογικής συνείδησης

δ) ΕΠΙΠΤΩΣΕΙΣ ΣΤΟ ΚΟΙΝΩΝΙΚΟ ΠΕΡΙΒΑΛΛΟΝ

- Συγκράτηση του πληθυσμού στον αγροτικό χώρο
- Αύξηση ατόμων που καταρτίζονται για να αντιμετωπίσουν προβλήματα από τη διαφοροποίηση της εργασίας και τις νέες ανάγκες που προκύπτουν από τη διαδικασία κατευθυνόμενης ανάπτυξης.

*Τα αποτελέσματα των Μέτρων έχουν αντληθεί από τις Εκθέσεις Αξιολόγησης της Αναπτυξιακής Εταιρείας Λήμνου. Στο Παράρτημα 1 του μέρους II παραθέτονται υποδείγματα των πινάκων που χρησιμοποιήθηκαν από την ΑΝ.Ε.Λ. για την αξιολόγηση της υλοποίησης των μέτρων της πρωτοβουλίας LEADER I.

2. ΜΕΤΡΟ 3 «ΑΓΡΟΤΟΥΡΙΣΜΟΣ»

2.1. ΣΤΟΧΟΙ ΜΕΤΡΟΥ 3

Η Λήμνος όπως και τα περισσότερα νησιά της Ελλάδας στηρίζει τις αναπτυξιακές προοπτικές της στον τουριστικό τομέα. Βασικό χαρακτηριστικό της οικονομίας είναι ο προβληματικός γεωργικός τομέας η εξυγίανση του οποίου απασχολεί κατά τις τελευταίες δεκαετίες κάθε στρατηγικό σχέδιο ανάπτυξης που εκπονείται για την περιοχή.

Με τον ανταγωνισμό που υπάρχει με τα καθιερωμένα τουριστικά θέρετρα η προσπάθεια να κατακτηθεί μια θέση στις προτιμήσεις του κόσμου είναι μια δύσκολη υπόθεση για ένα νησί όπως η Λήμνος. Η μόνη ελπιδοφόρα ευκαιρία πήρε μέσω του LEADER I την ονομασία «Αγροτουρισμός». Η έννοια του αγροτουρισμού είναι ευρεία και αγγίζει πολλούς τομείς των αγροτικών κοινωνιών. Οι στόχοι των ενεργειών που εντάσσονται στο Μέτρο «Αγροτουρισμός» μπορούν να συμπυκνωθούν στους παρακάτω:

- Συμπλήρωση και βελτίωση του αγροτικού εισοδήματος
- Βελτίωση των συνθηκών διαβίωσης και εργασίας του αγροτικού πληθυσμού
- Συγκράτηση του αγροτικού πληθυσμού στον τόπο διαμονής του
- η βελτίωση της ποιότητας και της διάθεσης των τοπικών προϊόντων
- Η διατήρηση, η προβολή και η αξιοποίηση της πολιτιστικής μας κληρονομιάς και
- Η ανάπτυξη μιας εναλλακτικής μορφής τουρισμού που θα ενσωματώνει όλα τα θετικά στοιχεία της αγροτικής περιοχής όπου υλοποιείται.

Ο αγροτουρισμός δίνει με λίγα λόγια, την δυνατότητα στους αγροτικούς πληθυσμούς την ευκαιρία να αποκτήσουν οφέλη από τον τουρισμό χρησιμοποιώντας αυτά ακριβώς που για κείνους αποτελούν τη ζωή τους και την καθημερινότητά τους.

Το να μετατραπεί η Λήμνος σε ένα τουριστικό θέρετρο κατά το Μυκονιάτικο πρότυπο είναι κάτι που κανένας Λημνιός δεν επιθυμεί. Το να βελτιωθεί όμως η ποιότητα ζωής με την αξιοποίηση του φυσικού μας υλικού και άυλου πλούτου είναι μια ιδανική προοπτική για τον τόπο. Για τη Λήμνο η προώθηση του αγροτουρισμού είναι μια θαυμάσια εξέλιξη για το μέλλον του τόπου δεδομένου ότι διαθέτει στο μέγιστο βαθμό τα προσόντα ώστε να μετατραπεί σε ένα εναλλακτικό τουριστικό προορισμό. Διαθέτει πλούσιο και όμορφο φύση, ησυχία, φιλόξενους ανθρώπους, πλούσια παράδοση, έθιμα και ήθη που διατηρούνται ζωντανά μέχρι σήμερα και δίνουν στον τόπο και τους κατοίκους του μια ιδιαίτερη ταυτότητα.

Το τοπικό πρόγραμμα έδωσε μεγάλη βαρύτητα κυρίως στην προβολή της παραδοσιακής αρχιτεκτονικής και στην προώθηση των ιδεών για τις νέες εναλλακτικές μορφές τουρισμού. Τα εφτά έργα που τελικά υλοποιήθηκαν παρότι δεν είναι πολύ μεγάλα και σημαντικά διαπνέονται από το πνεύμα του μέτρου και προωθούν τις ιδέες του αγροτουρισμού στους κατοίκους της Λήμνου, που απόδειξη της δυσπιστίας που επέδειξαν στο πρόγραμμα, αποτελεί η πλήρης απουσία επενδυτικών προτάσεων ιδιωτών από το μέτρο.

2.2. ΕΡΓΑ ΠΟΥ ΥΛΟΠΟΙΗΘΗΚΑΝ ΣΤΑ ΠΛΑΙΣΙΑ ΤΟΥ ΜΕΤΡΟΥ 3

Τα έργα που υλοποιήθηκαν στα πλαίσια του μέτρου «Αγροτουρισμός» ήταν επτά αλλά παρά τον μικρό αριθμό ήταν αρκετά σημαντικά.

2.2.1 ΚΑΤΑΣΚΕΥΗ ΤΟΥΡΙΣΤΙΚΩΝ ΚΑΤΑΛΥΜΑΤΩΝ – ΑΓ. ΕΥΣΤΡΑΤΙΟΣ

(Το έργο δεν παρουσιάζεται στην παρούσα μελέτη καθώς βρίσκεται εκτός της περιοχής έρευνας).

2.2.2 ΑΝΑΣΤΥΛΩΣΗ ΘΕΡΜΟΠΗΓΩΝ – ΚΟΡΝΟΣ

α) ΠΕΡΙΓΡΑΦΗ ΦΥΣΙΚΟΥ ΑΝΤΙΚΕΙΜΕΝΟΥ

Στα Θέρμα λίγα χιλιόμετρα έξω από την πρωτεύουσα του νησιού βρίσκεται μια φυσική ιαματική πηγή που αποτελεί ένα από τα πλέον επισκέψιμα σημεία του νησιού και από τους ντόπιους αλλά και από τους ξένους. Πολλοί Λημνιοί προμηθεύονται το πόσιμο νερό τους από την κρήνη που ρέει ασταμάτητα. Στην περιοχή των Θέρμων υπήρχε από τις αρχές του αιώνα μια μικρή εγκατάσταση φιλοξενίας επισκεπτών που επιθυμούσαν να δοκιμάσουν τις ιαματικές ιδιότητες του νερού των Θέρμων, η οποία όμως για αρκετές δεκαετίες δε λειτουργούσε. Οι εγκαταστάσεις αυτές συμπεριλαμβάνουν χώρους λουτρών, διανυκτέρευσης και εστίασης των επισκεπτών. Με το LEADER I ο Δήμος Μύρινας που είχε υπό τη διαχείριση του τα Λουτρά πραγματοποίησε την ανασύλωση των εγκαταστάσεων και τη μετατροπή τους σε ένα μικρό σύγχρονο κέντρο αναψυχής.



Το αναστυλωμένο
Κτίριο των Θερμοπηγών
Στα Θέρμα της Λήμνου.

Φωτογρ.: Α. Μικρέλλη

Το έργο της ανασύλωσης των Θέρμων θεωρείται ως ένα από τα πλέον σημαντικά που υλοποιήθηκαν από το LEADER I στη Λήμνο. Το κτίριο που παρουσιάζει ιστορικό και αρχιτεκτονικό ενδιαφέρον μετά από την εγκατάλειψη του επί δεκαετίες είχε υποστεί πολλές καταστροφές και μέσω του προγράμματος εξασφαλίσθηκε η διάσωσή του και επανήλθε η ελκυστική του όψη. Το έργο ωστόσο δεν παρουσιάζει μόνο αρχιτεκτονικό ενδιαφέρον. Παράλληλα με την ανασύλωση εκσυγχρονίσθηκαν και εξοπλίσθηκαν οι χώροι των λουτρών, διανυκτερεύσεις και εστίασης με αποτέλεσμα τα Θέρμα να αποτελούν σήμερα ένα από τα πιο ελκυστικά παραθεριστικά σημεία του νησιού.

β) ΣΤΟΙΧΕΙΑ ΦΟΡΕΑ ΥΛΟΠΟΙΗΣΗΣ

ΕΠΩΝΥΜΙΑ		Δήμος Μύρινας
ΑΝΤΙΚΕΙΜΕΝΟ		Ο.Τ.Α.
ΕΔΡΑ		Μύρινα
ΙΔΙΟΤΗΤΑ – ΝΟΜΙΚΗ ΜΟΡΦΗ		Ο.Τ.Α.

γ) ΣΤΟΙΧΕΙΑ ΕΡΓΟΥ

«Θέρμα» στη Λήμνο,
στα πλαίσια ιατρικού
συνεδρίου.



Φωτογρ.Α.Μικρέλλη

ΕΡΓΟ	Αναστύλωση Θερμοπηγών «Θέρμα»	
ΦΥΣΗ ΕΡΓΟΥ		
ΟΙΚΟΝΟΜΙΚΑ ΣΤΟΙΧΕΙΑ ΕΡΓΟΥ		
		ΠΟΣΟ ΣΕ €
Προϋπολογισμός		240.646€
	Συνολική Δημόσια Δαπάνη	192.517€
	Ιδιωτική Συμμετοχή	48.129€
ΠΕΡΙΟΧΗ ΕΡΓΟΥ	ΚΟΡΝΟΣ ΛΗΜΝΟΥ	

2.2.3 ΑΝΑΣΤΥΛΩΣΗ ΠΑΛΑΙΟΥ ΔΗΜΑΡΧΕΙΟΥ – ΜΥΡΙΝΑ

α) ΠΕΡΙΓΡΑΦΗ ΦΥΣΙΚΟΥ ΑΝΤΙΚΕΙΜΕΝΟΥ

Το έργο «Αναστύλωση παλαιού Δημαρχείου» εντάσσεται στην προσπάθεια ανάδειξης της παραδοσιακής αρχιτεκτονικής της Λήμνου. Το κτίριο του Δημαρχείου βρίσκεται στο λιμάνι της Μύρινας και για πολλές δεκαετίες είχε την καθόλου τιμητική εικόνα της εγκατάλειψης. Το έργο περιελάμβανε την αναστύλωση και τη διαμόρφωση του κτιρίου προκειμένου να στεγάσει το Δήμο Μύρινας. Με την υλοποίηση του έργου το Παλαιό Δημαρχείο μετατράπηκε σε ένα λειτουργικό χώρο στον οποίο στεγάζονται πλέον τα γραφεία και οι υπηρεσίες του Δήμου Μύρινας ο οποίος όμως δεν έχει χάσει τον παραδοσιακό του χαρακτήρα και τη διαχρονική του αξία ως ένα κτίριο άρρηκτα συνδεδεμένο με το θεσμό της τοπικής αυτοδιοίκησης του νησιού.



Το Δημαρχείο
της Μύρινας, πρωτεύουσας
της Λήμνου
όπως είναι σήμερα.

Φωτογρ: Α.Μικρέλλη

β) ΣΤΟΙΧΕΙΑ ΦΟΡΕΑ ΥΛΟΠΟΙΗΣΗΣ

ΕΠΩΝΥΜΙΑ	Δήμος Μύρινας	
ΑΝΤΙΚΕΙΜΕΝΟ	Ο.Τ.Α.	
ΕΔΡΑ	Μύρινα	
ΙΔΙΟΤΗΤΑ – ΝΟΜΙΚΗ ΜΟΡΦΗ	Ο.Τ.Α.	

γ) ΣΤΟΙΧΕΙΑ ΕΡΓΟΥ

ΕΡΓΟ	Αναπαλαίωση Δημαρχείου Μύρινας	
ΦΥΣΗ ΕΡΓΟΥ		
ΟΙΚΟΝΟΜΙΚΑ ΣΤΟΙΧΕΙΑ ΕΡΓΟΥ		
		ΠΟΣΟ ΣΕ €
Προϋπολογισμός		132.062
	Συνολική Δημόσια Δαπάνη	105.649
	Ιδιωτική Συμμετοχή	26.412
ΠΕΡΙΟΧΗ ΕΡΓΟΥ	ΜΥΡΙΝΑ ΛΗΜΝΟΥ	

2.2.4 ΠΟΛΙΤΙΣΤΙΚΑ ΔΗΜΟΥ ΜΥΡΙΝΑΣ

α) ΠΕΡΙΓΡΑΦΗ ΦΥΣΙΚΟΥ ΑΝΤΙΚΕΙΜΕΝΟΥ

Το έργο Πολιτιστικά που υλοποίησε ο Δήμος Μύρινας μέσω του LEADER I αφορούσε την προμήθεια εξοπλισμού για τις Πολιτιστικές Εκδηλώσεις που πραγματοποιήθηκαν στην πόλη. Συγκεκριμένα έγινε προμήθεια εξοπλισμού αγγειοπλαστικής, εξοπλισμού συναυλιών (εξέδρα, καθίσματα και μικροφωνικές), και μουσικών οργάνων.

Επιπλέον δημιουργήθηκε αφίσα για την προβολή των Πολιτιστικών Εκδηλώσεων της πόλης προκειμένου να προσελκυσθούν οι ντόπιοι αλλά και οι τουρίστες να συμμετάσχουν σ' αυτές.

Σε ένα νησί όπως η Λήμνος όπου οι μορφές διασκέδασης και ψυχαγωγίας είναι πολύ περιορισμένες και σε ποικιλία αλλά και σε έκταση οι εκδηλώσεις των Δήμων αποτελούν μια πολύ καλή εναλλακτική λύση.

β) ΣΤΟΙΧΕΙΑ ΦΟΡΕΑ ΥΛΟΠΟΙΗΣΗΣ

ΕΠΩΝΥΜΙΑ	Δήμος Μύρινας	
ΑΝΤΙΚΕΙΜΕΝΟ	Ο.Τ.Α.	
ΕΔΡΑ	Μύρινα	
ΙΔΙΟΤΗΤΑ – ΝΟΜΙΚΗ ΜΟΡΦΗ	Ο.Τ.Α.	

γ) ΣΤΟΙΧΕΙΑ ΕΡΓΟΥ

ΕΡΓΟ	Πολιτιστικά	
ΦΥΣΗ ΕΡΓΟΥ		
ΟΙΚΟΝΟΜΙΚΑ ΣΤΟΙΧΕΙΑ ΕΡΓΟΥ		
		ΠΟΣΟ ΣΕ €
Προϋπολογισμός		44.021
	Συνολική Δημόσια Δαπάνη	22.010
	Ιδιωτική Συμμετοχή	22.010
ΠΕΡΙΟΧΗ ΕΡΓΟΥ	ΜΥΡΙΝΑ ΛΗΜΝΟΥ	

2.2.5. ΑΝΑΣΤΥΛΩΣΗ ΚΤΙΡΙΟΥ – Ν.ΚΟΥΤΑΛΗ

α) ΠΕΡΙΓΡΑΦΗ ΦΥΣΙΚΟΥ ΑΝΤΙΚΕΙΜΕΝΟΥ

Πρόκειται για το κτίριο του παλαιού Τελωνείου στην κοινότητα της Νέας Κούταλης. Σκοπός της κοινότητας ήταν να αναδειχθεί το ιστορικό κτίριο που βρίσκεται στο λιμάνι του χωριού. Η Νέα Κούταλη βρίσκεται στις δυτικές ακτές του κόλπου του Μουδρου και πρόκειται για ένα χωριό με σπουδαία ναυτική παράδοση. Ιδρύθηκε το 1926 από σφουγγαράδες πρόσφυγες από το νησί Κούταλη που βρίσκεται στη θάλασσα του Μαρμαρά. Η διάσωση και η ανάδειξη της ιστορικής μνήμης των Κουταλιανών συνδέεται λοιπόν άρρηκτα με τα κτίρια που σηματοδοτούν την μακρά νησιωτική τους παράδοση.

Παράλληλα με την ανάδειξη του αρχιτεκτονικού ύφους και του ιστορικού χαρακτήρα του κτιρίου, η αναπαλαίωση του Τελωνείου έδωσε τη δυνατότητα στη μικρή κοινότητα να διαθέτει ένα χώρο που μπορεί ανά πάσα στιγμή να διατεθεί για την πραγματοποίηση εσόδων υπέρ της κοινότητας.

β) ΣΤΟΙΧΕΙΑ ΦΟΡΕΑ ΥΛΟΠΟΙΗΣΗΣ

ΕΠΩΝΥΜΙΑ	Κοινότητα Ν.Κούταλης
ΑΝΤΙΚΕΙΜΕΝΟ	Ο.Τ.Α.
ΕΔΡΑ	Ν.Κούταλη
ΙΔΙΟΤΗΤΑ – ΝΟΜΙΚΗ ΜΟΡΦΗ	Ο.Τ.Α.

γ) ΣΤΟΙΧΕΙΑ ΕΡΓΟΥ

ΕΡΓΟ	Αναπαλαίωση κοινοτικού κτιρίου Ν.Κούταλης
ΦΥΣΗ ΕΡΓΟΥ	
ΟΙΚΟΝΟΜΙΚΑ ΣΤΟΙΧΕΙΑ ΕΡΓΟΥ	
	ΠΟΣΟ ΣΕ €
Προϋπολογισμός	29.347
	Συνολική Δημόσια Δαπάνη
	23.478
	Ιδιωτική Συμμετοχή
	5.869
ΠΕΡΙΟΧΗ ΕΡΓΟΥ	ΝΕΑ ΚΟΥΤΑΛΗ ΛΗΜΝΟΥ

2.2.6. ΑΝΑΣΤΥΛΩΣΗ ΚΤΙΡΙΟΥ – ΜΟΥΔΡΟΣ

α) ΠΕΡΙΓΡΑΦΗ ΦΥΣΙΚΟΥ ΑΝΤΙΚΕΙΜΕΝΟΥ

Το έργο «Ανασύλωση κτιρίου στην κοινότητα Μούδρου» αφορά το παλαιό Σφαγείο που βρίσκεται στην παραλία του χωριού κοντά στο λιμάνι. Πρόκειται για ένα μικρό πέτρινο κτίσμα που αναπλάσθηκε προκειμένου να αξιοποιηθεί από την κοινότητα χωρίς να αλλοιωθεί ο παραδοσιακός χαρακτήρας της αρχιτεκτονικής του. Το κτίριο του σφαγείου αναπαλαιώθηκε και ο μεγάλος αύλιος χώρος που το περιβάλλει στρώθηκε με πλάκες δένοντας αρμονικά και με το κτίριο αλλά και με το φυσικό περιβάλλον.

Το έργο κόστους 12.000€ με την ολοκλήρωσή του δημοπρατήθηκε, μετετράπη σε αναφυκτήριο που λειτουργεί μέχρι σήμερα και αποφέρει μεγάλα έσοδα στο Δήμο του Μούδρου.

β) ΣΤΟΙΧΕΙΑ ΦΟΡΕΑ ΥΛΟΠΟΙΗΣΗΣ

ΕΠΩΝΥΜΙΑ	ΚΟΙΝΟΤΗΤΑ ΜΟΥΔΡΟΥ
ΑΝΤΙΚΕΙΜΕΝΟ	Ο.Τ.Α.
ΕΔΡΑ	ΜΟΥΔΡΟΣ
ΙΔΙΟΤΗΤΑ – ΝΟΜΙΚΗ ΜΟΡΦΗ	Ο.Τ.Α.

γ) ΣΤΟΙΧΕΙΑ ΕΡΓΟΥ

ΕΡΓΟ	ΑΝΑΠΑΛΑΙΩΣΗ ΚΟΙΝΟΤΙΚΟΥ ΚΤΙΡΙΟΥ ΜΟΥΔΡΟΥ
ΦΥΣΗ ΕΡΓΟΥ	Ανασύλωση κτιρίου
ΟΙΚΟΝΟΜΙΚΑ ΣΤΟΙΧΕΙΑ ΕΡΓΟΥ	
	ΠΟΣΟ ΣΕ €
Προϋπολογισμός	35.216
	Συνολική Δημόσια Δαπάνη
	28.173
	Ιδιωτική Συμμετοχή
	7.043
ΠΕΡΙΟΧΗ ΕΡΓΟΥ	ΜΟΥΔΡΟΣ ΛΗΜΝΟΥ

2.2.7. ΑΝΑΣΤΥΛΩΣΗ ΚΤΙΡΙΟΥ – ΑΓΓΑΡΙΩΝΕΣ

α) ΠΕΡΙΓΡΑΦΗ ΦΥΣΙΚΟΥ ΑΝΤΙΚΕΙΜΕΝΟΥ

Το παλαιό εγκαταλελειμμένο κτίριο του Δημοτικού σχολείου Αγγαριώνων αναπαλαιώθηκε και μετετράπη σε κοινοτικό ξενώνα. Η αναπαλαίωση δεν έπληξε την αρχιτεκτονική του κτιρίου και εξωτερικά τουλάχιστο το κτίριο διατήρησε την αρχιτεκτονική του ταυτότητα. Ο ξενώνας που δημιουργήθηκε διαθέτει τρία δωμάτια και χώρο υποδοχής. Το αναπαλαιωμένο κτίριο και ο διαμορφωμένος περιβάλλοντας χώρος συνθέτουν ένα αρκετά καλαίσθητο αποτέλεσμα.

Το έργο έχει όπως και τα περισσότερα που υλοποιήθηκαν από τις κοινότητες της Λήμνου στα πλαίσια του LEADER διπλό στόχο. Ο άμεσος στόχος με τις αναπαλαιώσεις κτιρίων ιστορικού

ενδιαφέροντος είναι η συντήρηση και η ανάδειξή τους, η διατήρησή τους στο χρόνο και στη συλλογική μνήμη, έργο πολύ σημαντικό για τη διάσωση της ιστορικής ταυτότητας κάθε τόπου. Επιπλέον οι κοινότητες (και αργότερα οι Δήμοι) με τις ανασυλώσεις παλαιών κτιρίων αποκτούν υποδομές που μπορούν με την κατάλληλη διαχείριση να αποφέρουν κέρδη προς όφελος των κατοίκων τους.

β) ΣΤΟΙΧΕΙΑ ΦΟΡΕΑ ΥΛΟΠΟΙΗΣΗΣ

ΕΠΩΝΥΜΙΑ	ΚΟΙΝΟΤΗΤΑ ΑΓΓΑΡΙΩΝΩΝ
ΑΝΤΙΚΕΙΜΕΝΟ	Ο.Τ.Α.
ΕΔΡΑ	ΑΓΓΑΡΙΩΝΕΣ
ΙΔΙΟΤΗΤΑ - ΝΟΜΙΚΗ ΜΟΡΦΗ	Ο.Τ.Α.

α) ΣΤΟΙΧΕΙΑ ΕΡΓΟΥ

ΕΡΓΟ	ΑΝΑΠΛΑΙΩΣΗ ΚΟΙΝΟΤΙΚΟΥ ΚΤΙΡΙΟΥ ΑΓΓΑΡΙΩΝΩΝ
ΦΥΣΗ ΕΡΓΟΥ	Ανασύλωση κτιρίου
ΟΙΚΟΝΟΜΙΚΑ ΣΤΟΙΧΕΙΑ ΕΡΓΟΥ	
	ΠΟΣΟ ΣΕ €
Προϋπολογισμός	46.955
	Συνολική Δημόσια Δαπάνη
	37.564
	Ιδιωτική Συμμετοχή
	9.391
ΠΕΡΙΟΧΗ ΕΡΓΟΥ	ΑΓΓΑΡΙΩΝΕΣ ΛΗΜΝΟΥ

2.3 ΑΠΟΤΕΛΕΣΜΑΤΑ ΜΕΤΡΟΥ 3

α) ΑΡΙΘΜΟΣ ΕΡΓΩΝ ΚΑΤΑ ΚΑΤΗΓΟΡΙΑ

ΚΑΤΗΓΟΡΙΕΣ ΕΡΓΩΝ	ΑΡΙΘΜΟΣ
Αγροτουρισμός – επενδύσεις μεμονωμένων ατόμων & συνεταιρισμών	1
Αγροτουρισμός – δημόσια έργα υποδομής	1
Αγροτουρισμός – αξιοποίηση κτιρίων & αγροτικών οικισμών	4

β) ΣΕ ΣΧΕΣΗ ΜΕ ΤΗΝ ΙΔΙΟΤΗΤΑ ΤΟΥ ΦΟΡΕΑ

ΙΔΙΟΤΗΤΑ	ΑΡΙΘΜΟΣ ΕΡΓΩΝ
Ιδιώτες	Γεωργός
	Ατομική
Προσωπικές Εταιρείες	Ο.Ε.
	Ε.Ε.
Ε.Π.Ε.	
Α.Ε.	
Συνεταιρισμός	
Ομάδα	
Ο.Τ.Α.	6
Άλλη	

γ) ΣΕ ΣΧΕΣΗ ΜΕ ΤΗ ΦΥΣΗ ΤΟΥ ΕΡΓΟΥ

ΦΥΣΗ ΕΡΓΟΥ	ΑΡΙΘΜΟΣ ΕΡΓΩΝ
Νέα παραγωγική μονάδα	
Επέκταση υφιστάμενης μονάδας	
Ανανέωση εξοπλισμού	
Οργάνωση λειτουργίας υφιστάμενης μονάδας	
Δημιουργία υποδομής	1
Άλλο	6

δ) ΕΠΙΔΡΑΣΗ ΣΤΗΝ ΑΠΑΣΧΟΛΗΣΗ

Νέες θέσεις εργασίας	
Μόνιμες	1
Εποχιακές	6
Διατήρηση Θέσεων Εργασίας	

ε) ΠΟΣΟΤΙΚΟΙ ΚΑΙ ΦΥΣΙΚΟΙ ΔΕΙΚΤΕΣ

Όσον αφορά τους φυσικούς δείκτες το μέτρο είχε θετική επίπτωση στον Δείκτη «Καταλύματα» και συγκεκριμένα απέφερε αύξηση:

- Στον Αριθμό Καταλυμάτων
- Στον Αριθμό Νέων Δωματίων
- Στον Αριθμό Νέων Κλινών

στ) ΕΠΙΠΤΩΣΕΙΣ ΣΤΟ ΠΑΡΑΓΩΓΙΚΟ ΠΕΡΙΒΑΛΛΟΝ

- Αύξηση αγροτικού και τοπικού εισοδήματος
- Στήριξη της απασχόλησης
- Τουριστική ανάπτυξη ήπιας μορφής
- Αύξηση συμπληρωματικού εισοδήματος
- Τουριστική προβολή της περιοχής
- Αύξηση τοπικού εισοδήματος
- Αύξηση αναλογίας κλινών ανά 1000 κατοίκους

ζ) ΕΠΙΠΤΩΣΕΙΣ ΣΤΟ ΦΥΣΙΚΟ - ΠΕΡΙΒΑΛΛΟΝ

- Ανάδειξη και αξιοποίηση τουριστικών πόρων
- Προστασία περιβάλλοντος και βελτίωση ποιότητας ζωής
- Αξιοποίηση παραδοσιακής κληρονομιάς

η) ΕΠΙΠΤΩΣΕΙΣ ΣΤΟ ΚΟΙΝΩΝΙΚΟ ΠΕΡΙΒΑΛΛΟΝ

- Συγκράτηση του πληθυσμού στον αγροτικό χώρο
- Στήριξη κοινωνικών δραστηριοτήτων
- Συγκράτηση τοπικού πληθυσμού και αναβίωση οικισμών με τη δημιουργία αναπτυξιακού κλίματος
- Αύξηση πολιτιστικής κίνησης και ανάδειξη πολιτιστικής ταυτότητας

2. ΜΕΤΡΟ 4 «ΜΙΚΡΕΣ ΕΠΙΧΕΙΡΗΣΕΙΣ, ΒΙΟΤΕΧΝΙΕΣ, ΥΠΗΡΕΣΙΕΣ ΠΑΡΕΧΟΜΕΝΕΣ ΣΕ ΜΙΚΡΗ ΑΚΤΙΝΑ»

3.1 ΣΤΟΧΟΙ ΜΕΤΡΟΥ 4

Η φιλοσοφία αυτού του μέτρου είναι η ενίσχυση για την ίδρυση ή τον εκσυγχρονισμό επιχειρήσεων υποβοήθησης της τοπικής οικονομικής ανάπτυξης.

3.2 ΕΡΓΑ ΠΟΥ ΥΛΟΠΟΙΗΘΗΚΑΝ ΣΤΑ ΠΛΑΙΣΙΑ ΤΟΥ ΜΕΤΡΟΥ 4 :

Στα πλαίσια του μέτρου 4 υλοποιήθηκε μόνο ένα έργο και συγκεκριμένα ο εκσυγχρονισμός μιας υφιστάμενης τυπογραφικής μονάδας. Το έργο όσον αφορά τη συμβολή του στην ανάπτυξη δεν παρουσιάζει μεγάλο ενδιαφέρον. Έδωσε την ευκαιρία σε έναν ιδιώτη μικροεπιχειρηματία να εκσυγχρονίσει την επιχείρησή του κι αυτό είναι θετικό αλλά δεν αναιρεί την συνολική απουσία των ουσιαστικής σημασίας έργων από το μέτρο. Η υλοποίηση ενός μόνο έργου κρίνεται απογοητευτική παρά τις κάποιες θετικές επιπτώσεις που απέφερε.

2.2.1 ΕΚΣΥΓΧΡΟΝΙΣΜΟΣ ΤΥΠΟΓΡΑΦΕΙΟΥ

α) ΠΕΡΙΓΡΑΦΗ ΦΥΣΙΚΟΥ ΑΝΤΙΚΕΙΜΕΝΟΥ

Το τυπογραφείο του Ν. Παπαδόπουλου βρίσκεται στην κεντρική αγορά της Μύρινας και θεωρείται παραδοσιακό και λόγω του τρόπου λειτουργίας του αλλά και του κτιρίου στο οποίο στεγάζεται. Το τυπογραφείο που λειτουργεί για δεκαετίες στο νησί μέσω της Κοινοτικής Πρωτοβουλίας Leader I εξοπλίσθηκε με σύγχρονα μηχανήματα.

Συγκεκριμένα πραγματοποιήθηκε προμήθεια:

- αυτόματου εκτυπωτικού μηχανήματος
- συσκευής εμφανίσεως τσίγκων
- μεταλλικής ρετουσιέρας
- Ηλεκτρονικού υπολογιστή με εκτυπωτή

Ο εξοπλισμός του τυπογραφείου με καινούρια μηχανήματα είχε ως αποτέλεσμα την καλύτερη λειτουργία του και την αύξηση του κύκλου εργασιών του.

β) ΣΤΟΙΧΕΙΑ ΦΟΡΕΑ ΥΛΟΠΟΙΗΣΗΣ

ΕΠΩΝΥΜΙΑ	ΠΑΠΑΔΟΠΟΥΛΟΣ ΝΙΚΟΛΑΟΣ
ΑΝΤΙΚΕΙΜΕΝΟ	ΤΥΠΟΓΡΑΦΕΙΟ
ΕΔΡΑ	ΜΥΡΙΝΑ
ΙΔΙΟΤΗΤΑ – ΝΟΜΙΚΗ ΜΟΡΦΗ	ΙΔΙΩΤΗΣ
ΦΥΛΟ	Α

γ) ΣΤΟΙΧΕΙΑ ΕΡΓΟΥ

ΕΡΓΟ	ΕΚΣΥΓΧΡΟΝΙΣΜΟΣ ΤΥΠΟΓΡΑΦΕΙΟΥ
ΦΥΣΗ ΕΡΓΟΥ	ΕΠΕΚΤΑΣΗ ΥΦΙΣΤΑΜΕΝΗΣ ΜΟΝΑΔΑΣ
ΟΙΚΟΝΟΜΙΚΑ ΣΤΟΙΧΕΙΑ ΕΡΓΟΥ	
	ΠΟΣΟ ΣΕ €
Προϋπολογισμός	38.014
	Συνολική Δημόσια Δαπάνη
	18.342
	Ιδιωτική Συμμετοχή
	12.472
ΠΕΡΙΟΧΗ ΕΡΓΟΥ	ΜΥΡΙΝΑ ΛΗΜΝΟΥ

3.3. ΑΠΟΤΕΛΕΣΜΑΤΑ ΤΟΥ ΜΕΤΡΟΥ 4

α) ΣΕ ΣΧΕΣΗ ΜΕ ΤΗΝ ΙΔΙΟΤΗΤΑ ΤΟΥ ΦΟΡΕΑ

ΙΔΙΟΤΗΤΑ		ΑΡΙΘΜΟΣ ΕΡΓΩΝ
Ιδιώτες	Γεωργός	
	Ατομική	1
Προσωπικές Εταιρείες	Ο.Ε.	
	Ε.Ε.	
Ε.Π.Ε.		
Α.Ε.		
Συνεταιρισμός		
Ομάδα		
Ο.Τ.Α.		
Άλλη		

β) ΣΕ ΣΧΕΣΗ ΜΕ ΤΗ ΦΥΣΗ ΤΟΥ ΕΡΓΟΥ

ΦΥΣΗ ΕΡΓΟΥ	ΑΡΙΘΜΟΣ ΕΡΓΩΝ
Νέα παραγωγική μονάδα	
Επέκταση υφιστάμενης μονάδας	1
Ανανέωση εξοπλισμού	
Οργάνωση λειτουργίας υφιστάμενης μονάδας	
Δημιουργία υποδομής	
Άλλο	

γ) ΕΠΙΔΡΑΣΗ ΣΤΗΝ ΑΠΑΣΧΟΛΗΣΗ

Νέες θέσεις εργασίας	
Μόνιμες	1
Εποχιακές	
Διατήρηση Θέσεων Εργασίας	

δ) ΕΠΙΠΤΩΣΕΙΣ ΣΤΟ ΠΑΡΑΓΩΓΙΚΟ ΠΕΡΙΒΑΛΛΟΝ

- Αύξηση αγροτικού και τοπικού εισοδήματος
- Αύξηση ανταγωνιστικότητας των ΜΜΕ

4. ΜΕΤΡΟ 5 «ΓΕΩΡΓΙΑ – ΑΞΙΟΠΟΙΗΣΗ ΕΠΙΤΟΠΟΥ ΚΑΙ ΕΜΠΟΡΙΑ ΤΗΣ ΤΟΠΙΚΗΣ ΓΕΩΡΓΙΚΗΣ, ΔΑΣΙΚΗΣ ΠΑΡΑΓΩΓΗΣ ΚΑΙ ΑΛΙΕΙΑΣ»

4.1. ΣΤΟΧΟΙ ΜΕΤΡΟΥ 5

Οι ενέργειες που υλοποιήθηκαν στα πλαίσια του μέτρου αφορούν την αξιοποίηση των τοπικών αγροτικών προϊόντων, την ενίσχυση και τον εκσυγχρονισμό δραστηριοτήτων παραδοσιακής τοπικής τεχνογνωσίας.

Βασικός στόχος τέθηκε η στήριξη των υπάρχοντων αγροτικών προϊόντων ονομασίας προέλευσης, καθώς και η προοπτική διαφοροποίησης προς την κατεύθυνση αυτή με προοπτική αξιοποίησης της γεωργικής παραγωγής και των πόρων της περιοχής.

4.2 ΕΡΓΑ ΠΟΥ ΥΛΟΠΟΙΗΘΗΚΑΝ ΣΤΑ ΠΛΑΙΣΙΑ ΤΟΥ ΜΕΤΡΟΥ 5

Στα πλαίσια του Μέτρου 5 υλοποιήθηκαν τα περισσότερα και πλέον δυναμικά έργα:

4.2.1 ΤΥΠΟΠΟΙΗΣΗ ΤΟΠΙΚΩΝ ΑΛΕΥΡΩΝ, ΚΟΝΤΟΠΟΥΛΙ

α) ΠΕΡΙΓΡΑΦΗ ΦΥΣΙΚΟΥ ΑΝΤΙΚΕΙΜΕΝΟΥ

Ο αλευρόμυλος Ε.Ν.Σταματέρης & ΣΙΑ Ο.Ε. βρίσκεται στο Κοντοπούλι, ένα χωριό με πληθυσμό 703 κατοίκους, στην ανατολική πλευρά του νησιού. Ο αλευρόμυλος λειτουργεί επί πολλές δεκαετίες και παράγει εξαιρετικής ποιότητας άλευρα. Με τη συμμετοχή στο πρόγραμμα LEADER I εξοπλίσθηκε με σύγχρονα μηχανήματα αυτόματης ζύγισης και τυποποίησης. Η επένδυση συνολικού κόστους 14.000€ είχε ως αποτέλεσμα η μικρή αυτή επιχείρηση να επεκτείνει τον κύκλο εργασιών της. Σήμερα τα άλευρα που παράγονται αποκλειστικά από την τοπική εσοδεία σιτηρών, διοχετεύονται τόσο στην τοπική αγορά όσο και στις αγορές της Ελλάδας αλλά και της Ευρώπης.

β) ΣΤΟΙΧΕΙΑ ΦΟΡΕΑ ΥΛΟΠΟΙΗΣΗΣ

ΕΠΩΝΥΜΙΑ	Ε.Ν.ΣΤΑΜΑΤΕΡΗΣ & ΣΙΑ Ο.Ε.
ΑΝΤΙΚΕΙΜΕΝΟ	ΠΑΡΑΓΩΓΗ ΑΛΕΥΡΩΝ
ΕΔΡΑ	ΚΟΝΤΟΠΟΥΛΙ ΛΗΜΝΟΥ
ΙΔΙΟΤΗΤΑ – ΝΟΜΙΚΗ ΜΟΡΦΗ	Ο.Ε.

γ) ΣΤΟΙΧΕΙΑ ΕΡΓΟΥ

ΕΡΓΟ	ΤΥΠΟΠΟΙΗΣΗ ΤΟΠΙΚΩΝ ΑΛΕΥΡΩΝ
ΦΥΣΗ ΕΡΓΟΥ	ΑΝΑΝΕΩΣΗ ΕΞΟΠΛΙΣΜΟΥ
ΟΙΚΟΝΟΜΙΚΑ ΣΤΟΙΧΕΙΑ ΕΡΓΟΥ	
	ΠΟΣΟ ΣΕ €
Προϋπολογισμός	41.086
	Συνολική Δημόσια Δαπάνη
	20.543
	Ιδιωτική Συμμετοχή
	20.543
ΠΕΡΙΟΧΗ ΕΡΓΟΥ	ΚΟΝΤΟΠΟΥΛΙ ΛΗΜΝΟΥ

4.2.2 ΤΥΠΟΠΟΙΗΣΗ ΤΟΠΙΚΩΝ ΑΛΕΥΡΩΝ, ΑΓΚΑΡΥΩΝΕΣ

α) ΠΕΡΙΓΡΑΦΗ ΦΥΣΙΚΟΥ ΑΝΤΙΚΕΙΜΕΝΟΥ

Πρόκειται για τον εκσυγχρονισμό του δεύτερου αλευρόμυλου της Λήμνου ο οποίος βρίσκεται στο μικρό χωριό Αγκαρυώνες (138 κάτοικοι) στο Δ. Νέας Κούταλης. Ο εκσυγχρονισμός της επιχείρησης πραγματοποιήθηκε με την αγορά: τουρμπίνας υψηλής πίεσεως, φίλτρου κυκλωνικού αέρος, στράτου, προκαθαριστήρα, σακοραπτικού μηχανήματος, σφυρόμυλου και σιλό. Με την αγορά αυτών των σύγχρονων μηχανημάτων αυξήθηκε η παραγωγικότητα της επιχείρησης και επεκτάθηκε ο

κύκλος εργασιών της. Η επιχείρηση παραγωγής αλεύρων του Πάρι Βόγδανου λειτουργεί αποδοτικά μέχρι και σήμερα.

β) ΣΤΟΙΧΕΙΑ ΦΟΡΕΑ ΥΛΟΠΟΙΗΣΗΣ

ΕΠΩΝΥΜΙΑ	ΠΑΡΙΣ ΒΟΓΔΑΝΟΣ
ΑΝΤΙΚΕΙΜΕΝΟ	ΠΑΡΑΓΩΓΗ ΑΛΕΥΡΩΝ
ΕΔΡΑ	ΑΓΚΑΡΥΩΝΕΣ
ΙΔΙΟΤΗΤΑ – ΝΟΜΙΚΗ ΜΟΡΦΗ	ΑΤΟΜΙΚΗ ΕΠΙΧΕΙΡΗΣΗ
ΦΥΛΟ	Α

γ) ΣΤΟΙΧΕΙΑ ΕΡΓΟΥ

ΕΡΓΟ	ΤΥΠΟΠΟΙΗΣΗ ΤΟΠΙΚΩΝ ΑΛΕΥΡΩΝ
ΦΥΣΗ ΕΡΓΟΥ	ΑΝΑΝΕΩΣΗ ΕΞΟΠΛΙΣΜΟΥ
ΟΙΚΟΝΟΜΙΚΑ ΣΤΟΙΧΕΙΑ ΕΡΓΟΥ	
	ΠΟΣΟ ΣΕ €
Προϋπολογισμός	41.086
	Συνολική Δημόσια Δαπάνη
	20.543
	Ιδιωτική Συμμετοχή
	20.543
ΠΕΡΙΟΧΗ ΕΡΓΟΥ	ΑΓΚΑΡΥΩΝΕΣ ΛΗΜΝΟΥ

4.2.3 ΕΚΣΥΓΧΡΟΝΙΣΜΟΣ ΑΡΤΟΠΟΙΕΙΟΥ, ΠΟΡΤΙΑΝΟΥ

α) ΠΕΡΙΓΡΑΦΗ ΦΥΣΙΚΟΥ ΑΝΤΙΚΕΙΜΕΝΟΥ

Τα «Παξιμάδια Ποριάζη» είναι από δεκαετίες γνωστά τόσο στην τοπική αγορά όσο και σε εξειδικευμένες αγορές όλης της χώρας. Πρόκειται για εξαιρετικής ποιότητας προϊόντα που παράγονται από την οικογενειακή επιχείρηση των αδερφών Ποριάζη στο χωριό Πορτιανού (πληθ. 306κάτοικοι) στο Δήμο Νέας Κούταλης. Με την ενίσχυση από την Κοινοτική Πρωτοβουλία LEADER I οι Αφοι Ποριάζη εξόπλισαν το αρτοποιείο τους με δύο σύγχρονους φούρνους. Η αγορά αυτή σήμαινε για την επιχείρηση αύξηση της παραγωγής και κατά συνέπεια αύξηση κερδών. Η παραγωγή των γνωστών παξιμαδιών «Αφοι Ποριάζη Λήμνος» συνεχίζεται μέχρι σήμερα έχοντας εδραιωθεί πλέον ως τοπικό ποιοτικό προϊόν που προβάλλει το νησί σε όλη τη χώρα.

β) ΣΤΟΙΧΕΙΑ ΦΟΡΕΑ ΥΛΟΠΟΙΗΣΗΣ

ΕΠΩΝΥΜΙΑ	ΑΦΟΙ Ν. ΠΟΡΙΑΖΗ Ο.Ε.
ΑΝΤΙΚΕΙΜΕΝΟ	ΠΑΡΑΓΩΓΗ ΕΙΔΩΝ ΑΡΤΟΠΟΙΕΙΟΥ
ΕΔΡΑ	ΠΟΡΤΙΑΝΟΥ ΛΗΜΝΟΥ
ΙΔΙΟΤΗΤΑ – ΝΟΜΙΚΗ ΜΟΡΦΗ	Ο.Ε.

γ) ΣΤΟΙΧΕΙΑ ΕΡΓΟΥ

ΕΡΓΟ	ΕΚΣΥΓΧΡΟΝΙΣΜΟΣ ΑΡΤΟΠΟΙΕΙΟΥ
ΦΥΣΗ ΕΡΓΟΥ	ΑΝΑΝΕΩΣΗ ΕΞΟΠΛΙΣΜΟΥ
ΟΙΚΟΝΟΜΙΚΑ ΣΤΟΙΧΕΙΑ ΕΡΓΟΥ	
	ΠΟΣΟ ΣΕ €
Προϋπολογισμός	41.086
	Συνολική Δημόσια Δαπάνη
	20.543
	Ιδιωτική Συμμετοχή
	20.543
ΠΕΡΙΟΧΗ ΕΡΓΟΥ	ΠΟΡΤΙΑΝΟΥ ΛΗΜΝΟΥ

4.2.4 ΕΚΣΥΓΧΡΟΝΙΣΜΟΣ ΧΑΛΒΑΔΟΠΟΙΕΙΟΥ, ΚΟΡΝΟΣ

α) ΠΕΡΙΓΡΑΦΗ ΦΥΣΙΚΟΥ ΑΝΤΙΚΕΙΜΕΝΟΥ

Η επιχείρηση των Υιών Αχιλλαδέλη λειτουργεί εδώ και πολλές δεκαετίες παράγοντας εξαιρετικής ποιότητας προϊόντα όπως: γλυκά κουταλιού, χαλβά, παραδοσιακό ταχίνι και πετιμέζι («μούστο» όπως το αποκαλούν οι Λημνιοί) κ.α. Μέσω του LEADER I και με μια επένδυση ύψους 14.000€ η επιχείρηση πραγματοποίησε την αγορά μηχανημάτων αυτοματοποίησης των εργασιών της και κατά συνέπεια αύξησε την παραγωγικότητά της μειώνοντας ταυτόχρονα και το κόστος παραγωγής των προϊόντων της. Συγκεκριμένα αγοράστηκαν: μηχανήμα αυτόματης τροφοδοσίας σησαμιού, κόσκινα σησαμιού, αποστρηγκιστήρας και μηχανήμα συσκευασίας.



Για την επιχείρηση τα σύγχρονα αυτά μηχανήματα σήμαιναν πολύ λιγότερη χειρονακτική δουλειά, παραγωγή προϊόντων σε πολύ λιγότερο χρόνο και κατά συνέπεια αύξηση της παραγωγής.

Σήμερα η επιχείρηση των Υιών Αχιλλαδέλη στον Κορνό αποτελεί μια από τις σημαντικότερες σε όλη τη Λήμνο και απασχολεί ένα μεγάλο για τα τοπικά δεδομένα, αριθμό εργαζομένων. Τα προϊόντα της με την ονομασία «Αχιλλαδέλης – Λήμνος» πωλούνται σε όλες τις γωνιές του νησιού αλλά και σε επιλεγμένες αγορές σε όλη την Ελλάδα.

β) ΣΤΟΙΧΕΙΑ ΦΟΡΕΑ ΥΛΟΠΟΙΗΣΗΣ

ΕΠΩΝΥΜΙΑ	ΥΙΟΙ ΑΧΙΛΛΑΔΕΛΛΗ Ο.Ε.
ΑΝΤΙΚΕΙΜΕΝΟ	ΧΑΛΒΑΔΟΠΟΙΕΙΟ
ΕΔΡΑ	ΚΟΡΝΟΣ ΛΗΜΝΟΥ
ΙΔΙΟΤΗΤΑ – ΝΟΜΙΚΗ ΜΟΡΦΗ	Ο.Ε.

γ) ΣΤΟΙΧΕΙΑ ΕΡΓΟΥ

ΕΡΓΟ	ΕΚΣΥΓΧΡΟΝΙΣΜΟΣ ΧΑΛΒΑΔΟΠΟΙΕΙΟΥ
ΦΥΣΗ ΕΡΓΟΥ	ΑΝΑΝΕΩΣΗ ΕΞΟΠΛΙΣΜΟΥ
ΟΙΚΟΝΟΜΙΚΑ ΣΤΟΙΧΕΙΑ ΕΡΓΟΥ	
	ΠΟΣΟ ΣΕ €
Προϋπολογισμός	41.086
	Συνολική Δημόσια Δαπάνη
	20.543
	Ιδιωτική Συμμετοχή
	20.543
ΠΕΡΙΟΧΗ ΕΡΓΟΥ	ΚΟΡΝΟΣ ΛΗΜΝΟΥ

4.2.5 ΠΑΡΑΓΩΓΗ ΖΥΜΑΡΙΚΩΝ, ΛΙΒΑΔΟΧΩΡΙ

α) ΠΕΡΙΓΡΑΦΗ ΦΥΣΙΚΟΥ ΑΝΤΙΚΕΙΜΕΝΟΥ

Πρόκειται για τη δημιουργία μιας Νέας Παραγωγικής Μονάδας στον τομέα παραγωγής ζυμαρικών. Η νέα επιχείρηση ιδιοκτησίας Π.Κελλάρη εγκαταστάθηκε μεταξύ των χωριών Αγ.Δημητρίου και Λιβαδοχωρίου και ενισχύθηκε από το LEADER I τόσο για την κατασκευή των κτιριακών εγκαταστάσεων όσο και για τον εξοπλισμό της με ειδικά μηχανήματα. Η επιχείρηση δημιουργήθηκε για να παράγει το παραδοσιακό ζυμαρικό της Λήμνου «φλομάρι» το οποίο μέχρι τότε παρασκευάζονταν μόνο από τις νοικοκυρές για ίδια χρήση. Η παρασκευή του είναι μια χρονοβόρα και δύσκολη διαδικασία που γίνεται από τις παλιές κυρίως νοικοκυρές και συνήθως μία φορά κάθε χρόνο. Με την παραγωγή και την προσεγμένη συσκευασία του έγινε ευρέως γνωστό και στους ξένους αλλά ταυτόχρονα έγινε πιο προσιτό και στους ντόπιους που δεν είχαν τη γνώση να το παρασκευάσουν.

Η επιχείρηση εξακολουθεί μέχρι σήμερα να παράγει φλομάρι και να το διοχετεύει τόσο στην τοπική όσο και σε επιλεγμένες αγορές της χώρας.

β) ΣΤΟΙΧΕΙΑ ΦΟΡΕΑ ΥΛΟΠΟΙΗΣΗΣ

ΕΠΩΝΥΜΙΑ	ΠΑΝΤΕΛΗΣ ΚΕΛΛΑΡΗΣ
ΑΝΤΙΚΕΙΜΕΝΟ	ΠΑΡΑΓΩΓΗ ΖΥΜΑΡΙΚΩΝ

ΕΔΡΑ	ΛΙΒΑΔΟΧΩΡΙ
ΙΔΙΟΤΗΤΑ – ΝΟΜΙΚΗ ΜΟΡΦΗ	ΙΔΙΩΤΗΣ
ΦΥΛΟ	Α

γ) ΣΤΟΙΧΕΙΑ ΕΡΓΟΥ

ΕΡΓΟ	ΑΞΙΟΠΟΙΗΣΗ ΤΟΠΙΚΩΝ ΠΡΟΪΟΝΤΩΝ	
ΦΥΣΗ ΕΡΓΟΥ	ΝΕΑ ΠΑΡΑΓΩΓΙΚΗ ΜΟΝΑΔΑ	
ΟΙΚΟΝΟΜΙΚΑ ΣΤΟΙΧΕΙΑ ΕΡΓΟΥ		
		ΠΟΣΟ ΣΕ €
Προϋπολογισμός		41.086
	Συνολική Δημόσια Δαπάνη	20.543
	Ιδιωτική Συμμετοχή	20.543
ΠΕΡΙΟΧΗ ΕΡΓΟΥ	ΛΙΒΑΔΟΧΩΡΙ ΛΗΜΝΟΥ	

4.2.6 ΠΑΡΑΓΩΓΗ ΜΕΛΙΟΥ, ΚΟΡΝΟΣ

α) ΠΕΡΙΓΡΑΦΗ ΦΥΣΙΚΟΥ ΑΝΤΙΚΕΙΜΕΝΟΥ

Πρόκειται για την ενίσχυση υπάρχουσας μελισσοκομικής μονάδας ιδιοκτησίας Δ.Παλαιολόγου. Η επιχείρηση με την αρωγή του LEADER I εγκαταστάθηκε σε νέες κτιριακές εγκαταστάσεις και εξοπλίστηκε με σύγχρονα μηχανήματα παραγωγής και τυποποίησης μελιού. Το πολύ διαδεδομένο «Θυμαρίσιο μέλι Λήμνου» παράγεται κυρίως από μεμονωμένους μικρούς παραγωγούς με παραδοσιακά και υποτυπώδη συνήθως μέσα παραγωγής και συσκευασίας. Με την οικονομικά ενίσχυση η μικρή επιχείρηση εξοπλίστηκε με νέες κυψέλες (αύξηση μελισσών), και με σύγχρονα μηχανήματα παραγωγής και επεξεργασίας μελιού. Η επιχείρηση λειτουργεί μέχρι και σήμερα με μεγάλη επιτυχία καθώς το θυμαρίσιο μέλι αποτελεί ένα από τα πιο σπουδαία παραδοσιακά προϊόντα της Λήμνου τόσο για τις θρεπτικές ιδιότητες που του αποδίδονται όσο και για την εξαιρετική γεύση του.

β) ΣΤΟΙΧΕΙΑ ΦΟΡΕΑ ΥΛΟΠΟΙΗΣΗΣ

ΕΠΩΝΥΜΙΑ	ΔΗΜΗΤΡΙΟΣ ΠΑΛΑΙΟΛΟΓΟΥ
ΑΝΤΙΚΕΙΜΕΝΟ	ΠΑΡΑΓΩΓΟΣ ΜΕΛΙΟΥ
ΕΔΡΑ	ΚΟΡΝΟΣ ΛΗΜΝΟΥ
ΙΔΙΟΤΗΤΑ – ΝΟΜΙΚΗ ΜΟΡΦΗ	ΓΕΩΡΓΟΣ
ΦΥΛΟ	Α

γ) ΣΤΟΙΧΕΙΑ ΕΡΓΟΥ

ΕΡΓΟ	ΑΞΙΟΠΟΙΗΣΗ ΤΟΠΙΚΩΝ ΠΡΟΪΟΝΤΩΝ	
ΦΥΣΗ ΕΡΓΟΥ	ΑΝΑΝΕΩΣΗ ΕΞΟΠΛΙΣΜΟΥ	
ΟΙΚΟΝΟΜΙΚΑ ΣΤΟΙΧΕΙΑ ΕΡΓΟΥ		
		ΠΟΣΟ ΣΕ €
Προϋπολογισμός		26.119
	Συνολική Δημόσια Δαπάνη	13.059
	Ιδιωτική Συμμετοχή	13.059
ΠΕΡΙΟΧΗ ΕΡΓΟΥ	ΚΟΡΝΟΣ ΛΗΜΝΟΥ	

4.2.7 ΕΜΦΙΑΛΩΣΗ ΚΡΑΣΙΩΝ, ΜΥΡΙΝΑ

α) ΠΕΡΙΓΡΑΦΗ ΦΥΣΙΚΟΥ ΑΝΤΙΚΕΙΜΕΝΟΥ

Το έργο που πραγματοποίησε η Ένωση αγροτικών συνεταιρισμών Λήμνου είναι από τα μεγαλύτερα και σημαντικότερα που υλοποιήθηκαν στα πλαίσια του LEADER I. Το έργο συνολικού προϋπολογισμού 36.500€ παρείχε πολύμορφη στήριξη στην Ε.Α.Σ. Λήμνου και κυρίως στον τομέα δημιουργίας υποδομής και προώθησης του γνωστού κρασιού με ονομασία προέλευσης «Λήμνος». Η Ε.Α.Σ. Λήμνου διατηρεί εγκαταστάσεις οινοποιείου στην Μύρινα όπου συλλέγονται τα σταφύλια της

ντόπιας παραγωγής, και γίνεται η παραγωγή και η εμφιάλωση του κρασιού. Μέσω του LEADER I η Ε.Α.Σ. πραγματοποίησε όσον αφορά τις υποδομές βελτίωση του χώρου του οινοποιείου τόσο για την λειτουργικότητά του όσο και για την επισκεψιμότητά του.

Το μεγαλύτερο όμως και σημαντικότερο μέρος της επένδυσης αφορούσε την στήριξη και την προβολή των προϊόντων της Ένωσης συνεταιρισμών. Στα πλαίσια αυτά πραγματοποιήθηκε:

- προβολή του οίνου ονομασίας προέλευσης «Λήμνος», με τη δημιουργία έντυπου υλικού (αφίσα) και διαφημιστικού μηνύματος για τα μέσα μαζικής ενημέρωσης.
- συμμετοχή σε διεθνής εκθέσεις.
- τεχνική στήριξη συμβούλων σε θέματα προβολής και νέων αγορών
- και έρευνα αγοράς

Το έργο είχε ευεργετικά αποτελέσματα και οι πωλήσεις του κρασιού «Λήμνος» σημείωσαν κατακόρυφη αύξηση.

β) ΣΤΟΙΧΕΙΑ ΦΟΡΕΑ ΥΛΟΠΟΙΗΣΗΣ

ΕΠΩΝΥΜΙΑ	ΕΝΩΣΗ ΑΓΡΟΤΙΚΩΝ ΣΥΝΕΤΑΙΡΙΣΜΩΝ ΛΗΜΝΟΥ
ΑΝΤΙΚΕΙΜΕΝΟ	ΣΥΝΕΤΑΙΡΙΣΜΟΣ
ΕΔΡΑ	ΜΥΡΙΝΑ ΛΗΜΝΟΥ
ΙΔΙΟΤΗΤΑ – ΝΟΜΙΚΗ ΜΟΡΦΗ	ΣΥΝΕΤΑΙΡΙΣΜΟΣ

γ) ΣΤΟΙΧΕΙΑ ΕΡΓΟΥ

ΕΡΓΟ	ΕΜΦΙΑΛΩΣΗ ΚΡΑΣΙΩΝ
ΦΥΣΗ ΕΡΓΟΥ	ΟΡΓΑΝΩΣΗ ΛΕΙΤΟΥΡΓΙΑΣ ΥΦΙΣΤΑΜΕΝΗΣ ΜΟΝΑΔΑΣ
ΟΙΚΟΝΟΜΙΚΑ ΣΤΟΙΧΕΙΑ ΕΡΓΟΥ	
	ΠΟΣΟ ΣΕ €
Προϋπολογισμός	107.117
	Συνολική Δημόσια Δαπάνη
	53.558
	Ιδιωτική Συμμετοχή
	53.558
ΠΕΡΙΟΧΗ ΕΡΓΟΥ	ΜΥΡΙΝΑ ΛΗΜΝΟΥ

4.2.8 ΠΑΡΑΓΩΓΗ – ΤΥΠΟΠΟΙΗΣΗ ΑΛΙΕΥΜΑΤΩΝ, ΜΟΥΔΡΟΣ

α) ΠΕΡΙΓΡΑΦΗ ΦΥΣΙΚΟΥ ΑΝΤΙΚΕΙΜΕΝΟΥ

Πρόκειται για τη πιο σημαντική ιδιωτική επένδυση στα πλαίσια του LEADER I. Η ίδρυση, ο εξοπλισμός και η λειτουργία μιας μονάδας τυποποίησης αλιευμάτων από ιδιώτη στο Μούδρο, αποτελεί την καλύτερη διαφήμιση της φιλοσοφίας και της προσφοράς του LEADER I. Ο κος Γ.Κουτούκης με ενίσχυση από το πρόγραμμα 18.750€ και 12.500€ ίδια συμμετοχή έχτισε εκ θεμελίων την επιχείρησή του και την εξόπλισε με τα κατάλληλα μηχανήματα (ψυκτικούς θαλάμους, μηχανές πλυσίματος, μηχανή ζυγίσεως, αποδερματώσεως, συσκευασίας, φούρνο κατάψυξης και καταψύκτες).

Για τη δημιουργία της επιχείρησης απορροφήθηκε το σύνολο του προϋπολογισμού (31.250€) και σε πολύ μικρό χρονικό διάστημα βρισκόταν σε πλήρη λειτουργία. Για τη Λήμνο που έχει παράδοση στην αλιεία η τυποποίηση αλιευμάτων σαν επιχειρηματική επιλογή θεωρείται απόλυτα επιτυχημένη. Η δραστηριότητα της «Γ.Κουτούκης» συνεχίζεται με μεγάλη επιτυχία μέχρι και σήμερα.

β) ΣΤΟΙΧΕΙΑ ΦΟΡΕΑ ΥΛΟΠΟΙΗΣΗΣ

ΕΠΩΝΥΜΙΑ	ΓΕΩΡΓΙΟΣ ΚΟΥΤΟΥΚΗΣ
ΑΝΤΙΚΕΙΜΕΝΟ	ΠΑΡΑΓΩΓΗ – ΤΥΠΟΠΟΙΗΣΗ ΑΛΙΕΥΜΑΤΩΝ
ΕΔΡΑ	ΜΟΥΔΡΟΣ ΛΗΜΝΟΥ
ΙΔΙΟΤΗΤΑ – ΝΟΜΙΚΗ ΜΟΡΦΗ	ΙΔΙΩΤΗΣ
ΦΥΛΟ	A

γ) ΣΤΟΙΧΕΙΑ ΕΡΓΟΥ

ΕΡΓΟ	ΠΡΟΪΟΝΤΑ ΑΛΙΕΙΑΣ	
ΦΥΣΗ ΕΡΓΟΥ	ΕΠΕΚΤΑΣΗ ΥΦΙΣΤΑΜΕΝΗΣ ΜΟΝΑΔΑΣ	
ΟΙΚΟΝΟΜΙΚΑ ΣΤΟΙΧΕΙΑ ΕΡΓΟΥ		
		ΠΟΣΟ ΣΕ €
Προϋπολογισμός		91.709
	Συνολική Δημόσια Δαπάνη	55.026
	Ιδιωτική Συμμετοχή	36.684
ΠΕΡΙΟΧΗ ΕΡΓΟΥ	ΜΟΥΔΡΟΣ ΛΗΜΝΟΥ	

4.3 ΑΠΟΤΕΛΕΣΜΑΤΑ ΜΕΤΡΟΥ 5

α) ΣΕ ΣΧΕΣΗ ΜΕ ΤΗΝ ΙΔΙΟΤΗΤΑ ΤΟΥ ΦΟΡΕΑ

ΙΔΙΟΤΗΤΑ		ΑΡΙΘΜΟΣ ΕΡΓΩΝ
Ιδιώτες	Γεωργός	1
	Ατομική	3
Προσωπικές Εταιρείες	Ο.Ε.	3
	Ε.Ε.	
Ε.Π.Ε.		
Α.Ε.		
Συνεταιρισμός		1
Ομάδα		
Ο.Τ.Α.		
Άλλη		

β) ΣΕ ΣΧΕΣΗ ΜΕ ΤΗ ΦΥΣΗ ΤΟΥ ΕΡΓΟΥ

ΦΥΣΗ ΕΡΓΟΥ	ΑΡΙΘΜΟΣ ΕΡΓΩΝ
Νέα παραγωγική μονάδα	1
Επέκταση υφιστάμενης μονάδας	1
Ανανέωση εξοπλισμού	5
Οργάνωση λειτουργίας υφιστάμενης μονάδας	1
Δημιουργία υποδομής	
Άλλο	

γ) ΑΡΙΘΜΟΣ ΕΡΓΩΝ ΚΑΤΑ ΚΑΤΗΓΟΡΙΑ

ΚΑΤΗΓΟΡΙΕΣ ΕΡΓΩΝ	ΑΡΙΘΜΟΣ
ΜΜΕ – Συνδεδεμένες με γεωργικές και δασοκομικές δραστηριότητες στο αρχικό στάδιο.	1
ΜΜΕ – Συνδεδεμένες με γεωργικές και δασοκομικές δραστηριότητες στο τελικό στάδιο.	7

δ) ΕΠΙΔΡΑΣΗ ΣΤΗΝ ΑΠΑΣΧΟΛΗΣΗ

Νέες θέσεις εργασίας	
Μόνιμες	↑
Εποχιακές	
Διατήρηση Θέσεων Εργασίας	↑

ε) ΠΟΣΟΤΙΚΟΙ ΚΑΙ ΦΥΣΙΚΟΙ ΔΕΙΚΤΕΣ

Δείκτης: «Οργάνωση Παραγωγής»

- Βελτίωση και έλεγχος ποιότητας προϊόντων

Δείκτης: «Προβολή – Προώθηση προϊόντων»

- Συμμετοχή σε εκθέσεις
- Τυποποίηση και νέα συσκευασία
- Συμβόλαια συνεργασίας

στ) ΕΠΙΠΤΩΣΕΙΣ ΣΤΟ ΠΑΡΑΓΩΓΙΚΟ ΠΕΡΙΒΑΛΛΟΝ

- Αύξηση αγροτικού και τοπικού εισοδήματος
- Στήριξη της απασχόλησης
- Βελτίωση της παραγωγικότητας με χρήση σύγχρονης τεχνολογίας.
- Προώθηση τοπικών προϊόντων
- Στήριξη ΜΜΕ με έμφαση στον εκσυγχρονισμό, την παραγωγικότητα και την καινοτομία.
- Αύξηση ανταγωνιστικότητας των ΜΜΕ
- Αύξηση συγκριτικού πλεονεκτήματος της περιοχής
- Αύξηση αριθμού θέσεων εργασίας

ζ) ΕΠΙΠΤΩΣΕΙΣ ΣΤΟ ΚΟΙΝΩΝΙΚΟ ΠΕΡΙΒΑΛΛΟΝ

- Συγκράτηση του πληθυσμού στον αγροτικό χώρο

5. ΜΕΤΡΟ 6 «ΥΠΟΣΤΗΡΙΚΤΙΚΕΣ ΕΝΕΡΓΕΙΕΣ»

5.1. ΣΤΟΧΟΙ ΜΕΤΡΟΥ 6

5.2 ΕΡΓΑ ΠΟΥ ΥΛΟΠΟΙΗΘΗΚΑΝ ΣΤΑ ΠΛΑΙΣΙΑ ΤΟΥ ΜΕΤΡΟΥ 6

Στα πλαίσια του μέτρου « Υποστηρικτικές ενέργειες » πραγματοποιήθηκαν πέντε έργα.

5.2.1 ΚΑΤΑΣΚΕΥΗ ΚΑΡΝΑΓΙΟΥ ΣΤΗΝ ΚΟΙΝΟΤΗΤΑ ΝΕΑΣ ΚΟΥΤΑΛΗΣ

α) ΠΕΡΙΓΡΑΦΗ ΦΥΣΙΚΟΥ ΑΝΤΙΚΕΙΜΕΝΟΥ

Πρόκειται για τη δημιουργία Καρνάγιου κατασκευής και επιδιόρθωσης αλιευτικών σκαφών στη Νέα Κούταλη, χωριό με πλούσια ναυτική παράδοση. Ιδρύθηκε από σφουγγαράδες πρόσφυγες από τον Πόντο στις αρχές του αιώνα και μέχρι σήμερα διατηρεί ισχυρούς δεσμούς με το ναυτικό παρελθόν του. Η δημιουργία κατά συνέπεια του νέου



Το Καρνάγιο της Ν.Κούταλης, όπως ήταν γύρω στο 1960.
Φωτογραφία από τη Συλλογή του Μουσείου Ναυτικής Παράδοσης και Σπογγαλιείας της Νέας Κούταλης.

«ταρσανά» στην Νέα Κούταλη είναι κάτι παραπάνω από ένα έργο υποδομής. Παράλληλα όμως με την προσφορά στη διάσωση της παράδοσης το έργο έδωσε πνοή σε όλους τους ψαράδες του νησιού που μέχρι την κατασκευή του ήταν υποχρεωμένοι να συνωστίζονται στο ένα καρνάγιο του νησιού στη Μύρινα.

β) ΣΤΟΙΧΕΙΑ ΦΟΡΕΑ ΥΛΟΠΟΙΗΣΗΣ

ΕΠΩΝΥΜΙΑ	ΚΟΙΝΟΤΗΤΑ ΝΕΑΣ ΚΟΥΤΑΛΗΣ		
ΑΝΤΙΚΕΙΜΕΝΟ			Ο.Τ.Α.
ΕΔΡΑ		ΝΕΑ ΚΟΥΤΑΛΗ ΛΗΜΝΟΥ	
ΙΔΙΟΤΗΤΑ - ΝΟΜΙΚΗ ΜΟΡΦΗ			Ο.Τ.Α.

γ) ΣΤΟΙΧΕΙΑ ΕΡΓΟΥ

ΕΡΓΟ	ΕΠΙΣΚΕΥΕΣ ΑΛΙΕΥΤΙΚΩΝ ΣΚΑΦΩΝ Ν.ΚΟΥΤΑΛΗΣ		
ΦΥΣΗ ΕΡΓΟΥ	ΝΕΑ ΠΑΡΑΓΩΓΙΚΗ ΜΟΝΑΔΑ		
ΟΙΚΟΝΟΜΙΚΑ ΣΤΟΙΧΕΙΑ ΕΡΓΟΥ			
			ΠΟΣΟ ΣΕ €
Προϋπολογισμός			37.799
	Συνολική Δημόσια Δαπάνη		30.239
	Ιδιωτική Συμμετοχή		7.560
ΠΕΡΙΟΧΗ ΕΡΓΟΥ	ΝΕΑ ΚΟΥΤΑΛΗ ΛΗΜΝΟΥ		

5.1.1 ΚΑΤΑΣΚΕΥΗ ΚΑΡΝΑΓΙΟΥ ΣΤΗΝ ΚΟΙΝΟΤΗΤΑ ΜΟΥΔΡΟΥ

α) ΠΕΡΙΓΡΑΦΗ ΦΥΣΙΚΟΥ ΑΝΤΙΚΕΙΜΕΝΟΥ

Πρόκειται για την κατασκευή ταρσανά στο Μούδρο προκειμένου να εξυπηρετηθούν οι ανάγκες των αλιέων της περιοχής. Οι κάτοικοι της ανατολικής Λήμνου αναπτύσσουν πλούσια αλιευτικά δραστηριότητα, αρκεί να αναφερθεί ότι στην περιοχή υπάρχουν επτά αλιευτικά καταφύγια, και μέχρι τη δημιουργία του ταρσανά στο Μούδρο μπορούσαν να εξυπηρετηθούν μόνο στη Μύρινα.



Ο ταρσανάς στο Μούδρο.
Έργο πνοής για τους
Ψαράδες της ανατολικής
Λήμνου.

Φωτογρ.Α.Μικρέλλη

Το έργο κόστους 13.000€ υλοποιήθηκε με πρωτοβουλία της κοινότητας Μούδρου σε κοιντικό χώρο δίπλα στο αλιευτικό καταφύγιο Μούδρου. Περιελάμβανε τη διαμόρφωση του χώρου και τον εξοπλισμό με τα απαραίτητα μηχανήματα. Παρότι το μέγεθος του ταρσανά δεν είναι μεγάλο εξυπηρετεί σε μεγάλο βαθμό τις ανάγκες των αλιέων της περιοχής και η λειτουργία του συνεχίζεται μέχρι σήμερα.

Ο ταρσανάς του Μούδρου
Όπως ήταν το 1950.
Φωτογραφία του Γ.Ροσβάνη



β) ΣΤΟΙΧΕΙΑ ΦΟΡΕΑ ΥΛΟΠΟΙΗΣΗΣ

ΕΠΩΝΥΜΙΑ		ΚΟΙΝΟΤΗΤΑ ΜΟΥΔΡΟΥ
ΑΝΤΙΚΕΙΜΕΝΟ		Ο.Τ.Α.
ΕΔΡΑ		ΜΟΥΔΡΟΣ ΛΗΜΝΟΥ
ΙΔΙΟΤΗΤΑ – ΝΟΜΙΚΗ ΜΟΡΦΗ		Ο.Τ.Α.

α) ΣΤΟΙΧΕΙΑ ΕΡΓΟΥ

ΕΡΓΟ	ΕΠΙΣΚΕΥΗ ΑΛΙΕΥΤΙΚΩΝ ΣΚΑΦΩΝ ΜΟΥΔΡΟΥ	
ΦΥΣΗ ΕΡΓΟΥ	ΝΕΑ ΠΑΡΑΓΩΓΙΚΗ ΜΟΝΑΔΑ	
ΟΙΚΟΝΟΜΙΚΑ ΣΤΟΙΧΕΙΑ ΕΡΓΟΥ		
		ΠΟΣΟ ΣΕ €
Προϋπολογισμός		38.151
	Συνολική Δημόσια Δαπάνη	30.521
	Ιδιωτική Συμμετοχή	7.630
ΠΕΡΙΟΧΗ ΕΡΓΟΥ	ΜΟΥΔΡΟΣ ΛΗΜΝΟΥ	

5.1.2 ΕΡΓΑΣΤΗΡΙΟ ΕΛΕΓΧΟΥ ΠΟΙΟΤΗΤΑΣ ΝΕΡΟΥ - ΜΥΡΙΝΑ

α) ΠΕΡΙΓΡΑΦΗ ΦΥΣΙΚΟΥ ΑΝΤΙΚΕΙΜΕΝΟΥ

Πρόκειται για τη δημιουργία εργαστηρίου, τόσο υποδομής όσο και εξοπλισμού, για τον έλεγχο της ποιότητας του νερού. Η αμφιλεγόμενη και συνεχώς μεταβαλλόμενη ποιότητα του νερού της Λήμνου αλλά και οι περιορισμένοι υδάτινοι πόροι κατέστησαν αναγκαία τη δημιουργία ενός εργαστηρίου ελέγχου ποιότητας νερού. Με πρωτοβουλία του Αναπτυξιακού Συνδέσμου των Κοινοτήτων της Λήμνου και μέσω της χρηματοδότησης από το LEADER I νοικιάστηκε χώρος και αγοράστηκε ο απαραίτητος τεχνολογικός και λοιπός εξοπλισμός. Το εργαστήριο που το κόστος δημιουργίας του ανήλθε στα 15.000€ εγκαταστάθηκε στη Μύρινα και λειτουργεί μέχρι και σήμερα.

β) ΣΤΟΙΧΕΙΑ ΦΟΡΕΑ ΥΛΟΠΟΙΗΣΗΣ

ΕΠΩΝΥΜΙΑ	ΑΝΑΠΤΥΞΙΑΚΟΣ ΣΥΝΔΕΣΜΟΣ ΛΗΜΝΟΥ	
ΑΝΤΙΚΕΙΜΕΝΟ		Ο.Τ.Α.
ΕΔΡΑ		ΜΥΡΙΝΑ ΛΗΜΝΟΥ
ΙΔΙΟΤΗΤΑ – ΝΟΜΙΚΗ ΜΟΡΦΗ		Ο.Τ.Α.

γ) ΣΤΟΙΧΕΙΑ ΕΡΓΟΥ

ΕΡΓΟ	ΕΡΓΑΣΤΗΡΙΟ ΕΛΕΓΧΟΥ ΝΕΡΟΥ	
ΦΥΣΗ ΕΡΓΟΥ	ΝΕΑ ΠΑΡΑΓΩΓΙΚΗ ΜΟΝΑΔΑ	
ΟΙΚΟΝΟΜΙΚΑ ΣΤΟΙΧΕΙΑ ΕΡΓΟΥ		
		ΠΟΣΟ ΣΕ €
Προϋπολογισμός		44.021
	Συνολική Δημόσια Δαπάνη	44.021
	Ιδιωτική Συμμετοχή	-
ΠΕΡΙΟΧΗ ΕΡΓΟΥ	ΜΥΡΙΝΑ ΛΗΜΝΟΥ	

5.1.3 ΕΚΘΕΤΗΡΙΟ ΤΟΠΙΚΩΝ ΠΡΟΪΟΝΤΩΝ - ΜΥΡΙΝΑ

α) ΠΕΡΙΓΡΑΦΗ ΦΥΣΙΚΟΥ ΑΝΤΙΚΕΙΜΕΝΟΥ

Η επένδυση του Δήμου Μύρινας αφορά τη δημιουργία ενός ειδικά διαμορφωμένου χώρου για την έκθεση και την πώληση των Λημνιακών προϊόντων. Στα πλαίσια του έργου αγοράστηκε χώρος στο λιμάνι της πόλης και έγινε η διαμόρφωσή του. Στο εκθετήριο συγκέντρωσε πλήθος ντόπιων προϊόντων προκειμένου να γίνουν γνωστά σε όσο το δυνατό περισσότερους επισκέπτες του νησιού. Ο εκθεσιακός χώρος που κόστισε 15.000€ αργότερα μεταφέρθηκε σε άλλο χώρο ωστόσο η λειτουργία του συνεχίστηκε μόλις για λίγους μήνες την προώθηση των Λημνιακών προϊόντων.

β) ΣΤΟΙΧΕΙΑ ΦΟΡΕΑ ΥΛΟΠΟΙΗΣΗΣ

ΕΠΩΝΥΜΙΑ	ΔΗΜΟΣ ΜΥΡΙΝΑΣ	
ΑΝΤΙΚΕΙΜΕΝΟ		Ο.Τ.Α.
ΕΔΡΑ		ΜΥΡΙΝΑ ΛΗΜΝΟΥ
ΙΔΙΟΤΗΤΑ – ΝΟΜΙΚΗ ΜΟΡΦΗ		Ο.Τ.Α.

γ) ΣΤΟΙΧΕΙΑ ΕΡΓΟΥ

ΕΡΓΟ	ΕΚΘΕΤΗΡΙΟ ΤΟΠΙΚΩΝ ΠΡΟΪΟΝΤΩΝ	
ΦΥΣΗ ΕΡΓΟΥ	ΔΗΜΙΟΥΡΓΙΑ ΥΠΟΔΟΜΗΣ	
ΟΙΚΟΝΟΜΙΚΑ ΣΤΟΙΧΕΙΑ ΕΡΓΟΥ		
		ΠΟΣΟ ΣΕ €
Προϋπολογισμός		17.608
	Συνολική Δημόσια Δαπάνη	8.804
	Ιδιωτική Συμμετοχή	8.804
ΠΕΡΙΟΧΗ ΕΡΓΟΥ	ΜΥΡΙΝΑ ΛΗΜΝΟΥ	

5.1.4 ΟΙΝΟΛΟΓΙΚΟ ΕΡΓΑΣΤΗΡΙΟ - ΜΥΡΙΝΑ

α) ΠΕΡΙΓΡΑΦΗ ΦΥΣΙΚΟΥ ΑΝΤΙΚΕΙΜΕΝΟΥ

Η Ένωση Αγροτικών Συνεταιρισμών Λήμνου στα πλαίσια της γενικότερης προσπάθειας εκσυγχρονισμού της, προώθησε μέσω του LEADER I τη δημιουργία οινολογικού εργαστηρίου προκειμένου να ελέγχει και να βελτιώνει την ποιότητα των οίνων που παράγει. Με την επένδυση ύψους 3.000€ διαμορφώθηκε χώρος εντός των εγκαταστάσεων του οινοποιείου και εξοπλίσθηκε με τα κατάλληλα μηχανήματα.

Το έργο θεωρείται σημαντικό γιατί προωθεί τα κρασιά με ονομασία προέλευσης Λήμνος που αποτελούν σπουδαίο εξαγωγίμο Λημνιακό προϊόν με μεγάλη ζήτηση.

β) ΣΤΟΙΧΕΙΑ ΦΟΡΕΑ ΥΛΟΠΟΙΗΣΗΣ

ΕΠΩΝΥΜΙΑ	ΕΝΩΣΗ ΑΓΡΟΤΙΚΩΝ ΣΥΝΕΤΑΙΡΙΣΜΩΝ ΛΗΜΝΟΥ	
ΑΝΤΙΚΕΙΜΕΝΟ	ΣΥΝΕΤΑΙΡΙΣΜΟΣ	
ΕΔΡΑ	ΜΥΡΙΝΑ ΛΗΜΝΟΥ	
ΙΔΙΟΤΗΤΑ - ΝΟΜΙΚΗ ΜΟΡΦΗ	ΣΥΝΕΤΑΙΡΙΣΜΟΣ	

γ) ΣΤΟΙΧΕΙΑ ΕΡΓΟΥ

ΕΡΓΟ	ΟΙΝΟΛΟΓΙΚΟ ΕΡΓΑΣΤΗΡΙΟ	
ΦΥΣΗ ΕΡΓΟΥ	ΟΡΓΑΝΩΣΗ ΛΕΙΤΟΥΡΓΙΑΣ ΥΦΙΣΤΑΜΕΝΗΣ ΜΟΝΑΔΑΣ	
ΟΙΚΟΝΟΜΙΚΑ ΣΤΟΙΧΕΙΑ ΕΡΓΟΥ		
		ΠΟΣΟ ΣΕ €
Προϋπολογισμός		8.804
	Συνολική Δημόσια Δαπάνη	4.402
	Ιδιωτική Συμμετοχή	4.402
ΠΕΡΙΟΧΗ ΕΡΓΟΥ	ΜΥΡΙΝΑ ΛΗΜΝΟΥ	

5.3. ΑΠΟΤΕΛΕΣΜΑΤΑ ΜΕΤΡΟΥ 6

α) ΣΕ ΣΧΕΣΗ ΜΕ ΤΗΝ ΙΔΙΟΤΗΤΑ ΤΟΥ ΦΟΡΕΑ

ΙΔΙΟΤΗΤΑ		ΑΡΙΘΜΟΣ ΕΡΓΩΝ
Ιδιώτες	Γεωργός	
	Ατομική	
Προσωπικές Εταιρείες	Ο.Ε.	
	Ε.Ε.	
Ε.Π.Ε.		
Α.Ε.		
Συνεταιρισμός		1
Ομάδα		
Ο.Τ.Α.		4
Άλλη		

β) ΣΕ ΣΧΕΣΗ ΜΕ ΤΗ ΦΥΣΗ ΤΟΥ ΕΡΓΟΥ

ΦΥΣΗ ΕΡΓΟΥ	ΑΡΙΘΜΟΣ ΕΡΓΩΝ
Νέα παραγωγική μονάδα	3
Επέκταση υφιστάμενης μονάδας	
Ανανέωση εξοπλισμού	
Οργάνωση λειτουργίας υφιστάμενης μονάδας	1
Δημιουργία υποδομής	1
Άλλο	

γ) ΑΡΙΘΜΟΣ ΕΡΓΩΝ ΚΑΤΑ ΚΑΤΗΓΟΡΙΑ

ΚΑΤΗΓΟΡΙΕΣ ΕΡΓΩΝ	ΑΡΙΘΜΟΣ
Εμπορία – Έλεγχος ποιότητας	1
Προβολή – προώθηση – υποστήριξη ανάπτυξης	1
Προστασία περιβάλλοντος	1
Άλλα	2

δ) ΕΠΙΔΡΑΣΗ ΣΤΗΝ ΑΠΑΣΧΟΛΗΣΗ

Νέες θέσεις εργασίας	
Μόνιμες	↑
Εποχιακές	
Διατήρηση Θέσεων Εργασίας	

ε) ΠΟΣΟΤΙΚΟΙ ΚΑΙ ΦΥΣΙΚΟΙ ΔΕΙΚΤΕΣ

Δείκτης: «Δημιουργία Υποδομών»

- Προβολή περιοχής – Προγράμματος – Υποστήριξη ανάπτυξης – Εκδόσεις κ.λ.π
- Προστασία περιβάλλοντος

Δείκτης: «Οργάνωση Παραγωγής»

- Βελτίωση και έλεγχος ποιότητας προϊόντων

στ) ΕΠΙΠΤΩΣΕΙΣ ΣΤΟ ΠΑΡΑΓΩΓΙΚΟ ΠΕΡΙΒΑΛΛΟΝ

- Στήριξη της απασχόλησης
- Βελτίωση ποιότητας παρεχόμενων υπηρεσιών
- Προώθηση τοπικών προϊόντων

ζ) ΕΠΙΠΤΩΣΕΙΣ ΣΤΟ ΚΟΙΝΩΝΙΚΟ ΠΕΡΙΒΑΛΛΟΝ

- Ενθάρρυνση τοπικών πρωτοβουλιών

6 ΜΕΤΡΟ 7 « ΟΜΑΔΑ ΤΟΠΙΚΗΣ ΔΡΑΣΗΣ »

6.1 ΣΤΟΧΟΙ ΜΕΤΡΟΥ 7

Στόχος του μέτρου Ο.Τ.Δ. είναι η στήριξη της ομάδας τοπικής δράσης το ρόλο της οποίας στη Λήμνο ανέλαβε η για το σκοπό αυτό ιδρυθείσα Αναπτυξιακή Εταιρία Λήμνου Α.Ε.

6.2 ΕΡΓΑ ΠΟΥ ΥΛΟΠΟΙΗΘΗΚΑΝ ΣΤΑ ΠΛΑΙΣΙΑ ΤΟΥ ΜΕΤΡΟΥ 7

Στα πλαίσια του μέτρου 7 που αφορούσε την στήριξη της Ομάδας Τοπικής Δράσης έγιναν ενέργειες με σκοπό την καλύτερη οργάνωση και λειτουργία της. Το έργο προϋπολογισμού 35.000€ αφορούσε τόσο την κτιριακή και υλικοτεχνική υποδομή όσο και την στελέχωση της Ομάδας Τοπικής Δράσης.

Συγκεκριμένα νοικιάσθηκε χώρος εντός του Δημοτικού Μεγάρου Μύρινας και εξοπλίσθηκε με γραφεία και υπολογιστικά συστήματα. Με την εγκατάσταση και λειτουργία της εταιρίας σε δικό της ειδικά εξοπλισμένο χώρο συνεχίστηκαν οι ενέργειες προώθησης και προβολής του προγράμματος.

Η ίδρυση της Αναπτυξιακής Εταιρίας Λήμνου που για την κοινοτική πρωτοβουλία LEADER συνηστά την ομάδα δράσης, λειτούργησε ευεργετικά για την κινητοποίηση του ενδογενούς δυναμικού.

6.3 . ΑΠΟΤΕΛΕΣΜΑΤΑ ΜΕΤΡΟΥ 7

α) ΣΕ ΣΧΕΣΗ ΜΕ ΤΗΝ ΙΔΙΟΤΗΤΑ ΤΟΥ ΦΟΡΕΑ

ΙΔΙΟΤΗΤΑ		ΑΡΙΘΜΟΣ ΕΡΓΩΝ
Ιδιώτες	Γεωργός	
	Ατομική	
Προσωπικές Εταιρείες	Ο.Ε.	
	Ε.Ε.	
Ε.Π.Ε.		
Α.Ε.		
Συνεταιρισμός		
Ομάδα		1
Ο.Τ.Α.		
Άλλη		

β) ΣΕ ΣΧΕΣΗ ΜΕ ΤΗ ΦΥΣΗ ΤΟΥ ΕΡΓΟΥ

ΦΥΣΗ ΕΡΓΟΥ	ΑΡΙΘΜΟΣ ΕΡΓΩΝ
Νέα παραγωγική μονάδα	
Επέκταση υφιστάμενης μονάδας	
Ανανέωση εξοπλισμού	
Οργάνωση λειτουργίας υφιστάμενης μονάδας	
Δημιουργία υποδομής	1
Άλλο	

γ) ΑΡΙΘΜΟΣ ΕΡΓΩΝ ΚΑΤΑ ΚΑΤΗΓΟΡΙΑ

ΚΑΤΗΓΟΡΙΕΣ ΕΡΓΩΝ	ΑΡΙΘΜΟΣ
Προβολή – προώθηση – υποστήριξη ανάπτυξης	1

δ) ΕΠΙΔΡΑΣΗ ΣΤΗΝ ΑΠΑΣΧΟΛΗΣΗ

Νέες θέσεις εργασίας	
Μόνιμες	2
Εποχιακές	
Διατήρηση Θέσεων Εργασίας	

ε) ΠΟΣΟΤΙΚΟΙ ΚΑΙ ΦΥΣΙΚΟΙ ΔΕΙΚΤΕΣ

Δείκτης: «Δημιουργία Υποδομών»

- Προβολή περιοχής – Προγράμματος – υποστήριξη ανάπτυξης – Εκδόσεις κ.λ.π

στ) ΕΠΙΠΤΩΣΕΙΣ ΣΤΟ ΠΑΡΑΓΩΓΙΚΟ ΠΕΡΙΒΑΛΛΟΝ

- Οργανωμένη προσφορά υπηρεσιών

ζ) ΕΠΙΠΤΩΣΕΙΣ ΣΤΟ ΚΟΙΝΩΝΙΚΟ ΠΕΡΙΒΑΛΛΟΝ

- Ενθάρρυνση τοπικών πρωτοβουλιών

ΠΑΡΑΡΤΗΜΑ ΙΙΙ

ΑΝΑΛΥΤΙΚΗ ΠΑΡΟΥΣΙΑΣΗ ΤΩΝ ΜΕΤΡΩΝ ΚΑΙ ΤΩΝ ΕΡΓΩΝ ΤΟΥ ΠΡΟΓΡΑΜΜΑΤΟΣ

1. ΜΕΤΡΟ 1: «ΤΕΧΝΙΚΗ ΣΤΗΡΙΞΗ»

1.1 ΣΤΟΧΟΙ ΜΕΤΡΟΥ 1

- Η δημιουργία ενός πυρήνα ικανών και έμπειρων στελεχών που θα στηρίζουν την αναπτυξιακή διαδικασία της περιοχής παρέμβασης στο μέλλον.
- Η δημιουργία της αναγκαίας υποδομής για τη στήριξη της λειτουργίας του προγράμματος LEADER II.

Η υλοποίηση του LEADER I στην επαρχία Λήμνου αποτέλεσε εκτός από μια σημαντική αναπτυξιακή προσπάθεια και έναν οδηγό σχεδιασμού και υλοποίησης τοπικών προγραμμάτων στα πλαίσια των Κοινοτικών Πρωτοβουλιών. Ο σχεδιασμός και κυρίως η υλοποίηση ενός προγράμματος σε νησιά με πολλά συσσωρευμένα προβλήματα είναι μια δύσκολη υπόθεση κι αυτό φάνηκε κατά τη διάρκεια της πρώτης φάσης εφαρμογής του LEADER τόσο στη Λήμνο όσο και σε όλη την υπόλοιπη Ελλάδα.

Σημαντικό λόγο δυσκολίας εφαρμογής του προγράμματος σε όλη την Ελλάδα αποτέλεσε η δυσλειτουργία και η ανεπάρκεια των Τοπικών Ομάδων Δράσεως. Τα λειτουργικά προβλήματα, ο ελλιπής εξοπλισμός, η ανεπαρκής ή ακατάλληλη στελέχωση των Ο.Τ.Δ. οδήγησαν πολλά προγράμματα σε αδιέξοδο. Δεν είναι λίγες οι περιοχές τις Ελλάδος που ενώ εντάχθηκαν στην πρώτη φάση το 1994 δεν έχουν να δείξουν παρά ένα ασήμαντο έργο.

Στο LEADER II και στο Τοπικό Πρόγραμμα της Λήμνου η εμπειρία απέδωσε καρπούς και στη φάση 1996-2001 δόθηκε μεγάλη βαρύτητα στο μέτρο «Τεχνική Στήριξη» για στελέχωση και εξοπλισμό της Αναπτυξιακής Εταιρείας Λήμνου. Η στελέχωση των Ο.Τ.Δ. με κατάλληλα ειδικευμένους και ικανούς ανθρώπους θα πρέπει να θεωρείται ως απαραίτητη προϋπόθεση για την επιτυχία υλοποίησης οποιουδήποτε προγράμματος πόσο μάλλον για ένα πρόγραμμα που στοχεύει σε ένα τόσο υψηλό στόχο, δηλαδή στην αναβάθμιση και ανάπτυξη μιας υποβαθμισμένης αγροτικής και δη νησιωτικής περιοχής.

Στη συνέχεια παρουσιάζονται οι ενέργειες της Αναπτυξιακής Εταιρείας Λήμνου για τη στελέχωση και τον εξοπλισμό της στα πλαίσια του μέτρου 1.

1.2. ΕΡΓΑ ΠΟΥ ΥΛΟΠΟΙΗΘΗΚΑΝ ΣΤΑ ΠΛΑΙΣΙΑ ΤΟΥ ΜΕΤΡΟΥ 1

1.2.1 ΣΤΗΡΙΞΗ Ο.Τ.Δ.

α) ΠΕΡΙΓΡΑΦΗ ΦΥΣΙΚΟΥ ΑΝΤΙΚΕΙΜΕΝΟΥ

► ΣΤΕΛΕΧΩΣΗ Ο.Τ.Δ.

Για τη λειτουργία της ΑΝ.Ε.Λ. δημιουργήθηκε μια ομάδα εργασίας αποτελούμενη από στελέχη των ακόλουθων ειδικοτήτων:

- Οικονομολόγος
- Τοπογράφος μηχανικός
- Δικηγόρος
- Γεωπόνος
- Γεωλόγος

και ένας γραμματέας. Η στελέχωση της Ομάδας με βάση τα παραπάνω παρουσιάζει μια σχετική πληρότητα ωστόσο πρέπει να σημειωθεί ότι οι παραπάνω συμβάσεις υπογράφηκαν σταδιακά από τον Οκτώβριο του 1996 έως και τον Ιούλιο του 2001 οπότε και αρχίζει να έχει ισχύ η παραπάνω σύνθεση στελεχών.

► ΥΠΟΔΟΜΗ - ΕΞΟΠΛΙΣΜΟΣ Ο.Τ.Δ.

Μέσω του μέτρου 1 η ΑΝ.Ε.Λ. απέκτησε στέγη στο κέντρο της πρωτεύουσας του νησιού σε χώρο 60τ.μ. αρκετά λειτουργικού για το μέγεθος των αναγκών της. Για τις λειτουργικές ανάγκες επίσης πραγματοποιήθηκε:

- Αγορά πέντε πλήρως εξοπλισμένων γραφείων.
- Δημιουργία χώρου Αρχείου.
- Δημιουργία τηλεφωνικού κέντρου και ενδοεπικοινωνίας.
- Διαμόρφωση και εξοπλισμός αίθουσας συνεδριάσεων.

► ΜΗΧΑΝΟΛΟΓΙΚΟΣ ΕΞΟΠΛΙΣΜΟΣ Ο.Τ.Δ.

Ο μηχανολογικός εξοπλισμός της ΑΝ.Ε.Λ. αποτελείται:

- Δίκτυο βασισμένο στο περιβάλλον των Microsoft Windows Windows 2000,
- INTERNET ACCESS SERVER
- σταθμοί εργασίας
- τέσσερα προγράμματα λογισμικού
- εκτυπωτές
- 1 scanner
- Τηλεφωνικό Κέντρο τριών εξωτερικών και 8 εσωτερικών γραμμών
- Fax και τέλος
- Φωτοαντιγραφικό μηχάνημα

Όσον αφορά αυτόν καθ' αυτόν τον σκοπό της Ομάδας Τοπικής Δράσης που είναι ο σχεδιασμός, η προβολή – προώθηση και υλοποίηση της Κοινοτικής Πρωτοβουλίας LEADER η ΑΝ.Ε.Λ. επέδειξε σημαντικό έργο.

Κατά τη φάση του σχεδιασμού του προγράμματος πραγματοποιήθηκε πρόσκληση εκδήλωσης ενδιαφέροντος μέσω καταχωρήσεων στον τοπικό τύπο, ανακοινώσεων, και παρουσιάσεων σε ραδιοφωνικούς σταθμούς.

Η προώθηση του προγράμματος μέσω των τοπικών μέσων μαζικής ενημέρωσης συνεχίστηκε και κατά την φάση υλοποίησης του προγράμματος. Μετά από κάθε προκήρυξη τα στελέχη της Ο.Τ.Δ. με ανακοινώσεις, δημοσιεύσεις και παρουσιάσεις είτε μέσω του ραδιοφώνου είτε μέσω άμεσης επαφής με τους κατοίκους της Λήμνου, μέσω δημοσίων συγκεντρώσεων σε αρκετές κοινότητες του νησιού.

Η κινητοποίηση της ΑΝ.Ε.Λ. όσον αφορά την ενημέρωση και την ευαισθητοποίηση των Λημνίων για το LEADER ήταν αρκετά συντονισμένη και ευρείας κλίμακας ωστόσο είναι αμφίβολο το κατά πόσο έλαβαν τα προωθούμενα μηνύματα οι αγρότες του νησιού στους οποίους ως επί το πλείστον απευθύνεται το LEADER.

β) ΣΤΟΙΧΕΙΑ ΦΟΡΕΑ ΥΛΟΠΟΙΗΣΗΣ

ΕΠΩΝΥΜΙΑ	ΑΝ.Ε.ΛΗΜΝΟΥ ΑΕ
ΑΝΤΙΚΕΙΜΕΝΟ	ΑΝΑΠΤΥΞΙΑΚΗ ΕΤΑΙΡΕΙΑ
ΕΔΡΑ	ΜΥΡΙΝΑ
ΙΔΙΟΤΗΤΑ – ΝΟΜΙΚΗ ΜΟΡΦΗ	Α.Ε.

γ) ΟΙΚΟΝΟΜΙΚΑ ΣΤΟΙΧΕΙΑ ΕΡΓΟΥ

ΔΡΑΣΗ	ΣΥΝ. ΚΟΣΤΟΣ ΔΡΑΣΗΣ ΣΕ €
ΠΡΟΣΩΠΙΚΟ	211.570
ΛΕΙΤΟΥΡΓΙΚΑ	56.639
ΑΝΑΛΩΣΙΜΑ	8.358
ΜΕΤΑΚΙΝΗΣΕΙΣ	11.730
ΔΗΜΟΣΙΕΥΣΕΙΣ	17.538
ΑΠΟΖΗΜΙΩΣΕΙΣ ΜΕΛΩΝ ΔΣ	7.425
ΜΗΧΑΝΟΛΟΓΙΚΟΣ ΕΞΟΠΛΙΣΜΟΣ	9.599
ΛΟΙΠΟΣ ΕΞΟΠΛΙΣΜΟΣ	2.089
ΣΥΝΟΛΟ	326.477

1.3 ΑΠΟΤΕΛΕΣΜΑΤΑ ΜΕΤΡΟΥ 1

α) ΣΕ ΣΧΕΣΗ ΜΕ ΤΗΝ ΙΔΙΟΤΗΤΑ ΤΟΥ ΦΟΡΕΑ

ΙΔΙΟΤΗΤΑ		ΑΡΙΘΜΟΣ ΕΡΓΩΝ
Ιδιώτες	Γεωργός	
	Ατομική	
Προσωπικές Εταιρείες	Ο.Ε.	
	Ε.Ε.	
Ε.Π.Ε.		
Α.Ε.		
Συνεταιρισμός		
Ομάδα		1
Ο.Τ.Α.		
Άλλη		

β) ΣΕ ΣΧΕΣΗ ΜΕ ΤΗ ΦΥΣΗ ΤΟΥ ΕΡΓΟΥ

ΦΥΣΗ ΕΡΓΟΥ	ΑΡΙΘΜΟΣ ΕΡΓΩΝ
Νέα παραγωγική μονάδα	
Επέκταση υφιστάμενης μονάδας	
Ανανέωση εξοπλισμού	
Οργάνωση λειτουργίας υφιστάμενης μονάδας	
Δημιουργία υποδομής	1
Άλλο	

γ) ΑΡΙΘΜΟΣ ΕΡΓΩΝ ΚΑΤΑ ΚΑΤΗΓΟΡΙΑ

ΚΑΤΗΓΟΡΙΕΣ ΕΡΓΩΝ	ΑΡΙΘΜΟΣ
Προβολή – προώθηση – υποστήριξη ανάπτυξης	1

δ) ΕΠΙΔΡΑΣΗ ΣΤΗΝ ΑΠΑΣΧΟΛΗΣΗ

Νέες θέσεις εργασίας	5
Μόνιμες	3
Εποχιακές	2
Διατήρηση Θέσεων Εργασίας	

ε) ΠΟΣΟΤΙΚΟΙ ΚΑΙ ΦΥΣΙΚΟΙ ΔΕΙΚΤΕΣ

Δείκτης: «Δημιουργία Υποδομών»

- Προβολή περιοχής – Προγράμματος – υποστήριξη ανάπτυξης – Εκδόσεις κ.λ.π
- Γραφεία

στ) ΕΠΙΠΤΩΣΕΙΣ ΣΤΟ ΠΑΡΑΓΩΓΙΚΟ ΠΕΡΙΒΑΛΛΟΝ

- Οργανωμένη προσφορά υπηρεσιών
- Προβολή Τοπικού Προγράμματος

ζ) ΕΠΙΠΤΩΣΕΙΣ ΣΤΟ ΚΟΙΝΩΝΙΚΟ ΠΕΡΙΒΑΛΛΟΝ

- Ενθάρρυνση τοπικών πρωτοβουλιών

2. ΜΕΤΡΟ 2 «ΕΠΑΓΓΕΛΜΑΤΙΚΗ ΚΑΤΑΡΤΙΣΗ»

2.1 ΣΤΟΧΟΙ ΜΕΤΡΟΥ

Η κατάρτιση των Ο.Τ.Α. και των συνεταιρισμών της περιοχής στο πνεύμα και τη φιλοσοφία της Κοινοτικής Πρωτοβουλίας LEADER.

Συγκεκριμένα στόχος του μέτρου 2 ήταν η ενημέρωση των φορέων του νησιού που μπορούν να είναι δικαιούχοι του προγράμματος όπως οι Ο.Τ.Α. και οι Συνεταιρισμοί.

2.2. ΕΡΓΑ ΠΟΥ ΥΛΟΠΟΙΗΘΗΚΑΝ ΣΤΑ ΠΛΑΙΣΙΑ ΤΟΥ ΜΕΤΡΟΥ

2.2.1. ΚΑΤΑΡΤΙΣΗ ΕΡΓΑΖΟΜΕΝΩΝ Ο.Τ.Α. ΣΕ ΕΠΕΝΔΥΣΕΙΣ LEADER

α) ΠΕΡΙΓΡΑΦΗ ΦΥΣΙΚΟΥ ΑΝΤΙΚΕΙΜΕΝΟΥ

Κατάρτιση σε θέματα LEADER δώδεκα ατόμων, εργαζομένων στους Οργανισμούς Τοπικής Αυτοδιοίκησης. Έγινε προσπάθεια να ενημερωθούν οι φορείς για το τι είναι το LEADER και για το τι μπορεί να τους προσφέρει. Στόχος ήταν η εξάλειψη κάθε πιθανής διστακτικότητας των ΟΤΑ και η διάχυση της Φιλοσοφίας του Προγράμματος.

β) ΣΤΟΙΧΕΙΑ ΦΟΡΕΑ ΥΛΟΠΟΙΗΣΗΣ

ΕΠΩΝΥΜΙΑ	ΑΝ.Ε.ΛΗΜΝΟΥ ΑΕ
ΑΝΤΙΚΕΙΜΕΝΟ	ΑΝΑΠΤΥΞΙΑΚΗ ΕΤΑΙΡΕΙΑ
ΕΔΡΑ	ΜΥΡΙΝΑ
ΙΔΙΟΤΗΤΑ - ΝΟΜΙΚΗ ΜΟΡΦΗ	Α.Ε.

γ) ΣΤΟΙΧΕΙΑ ΕΡΓΟΥ

ΕΡΓΟ	ΚΑΤΑΡΤΙΣΗ
ΦΥΣΗ ΕΡΓΟΥ	
ΟΙΚΟΝΟΜΙΚΑ ΣΤΟΙΧΕΙΑ ΕΡΓΟΥ	
	ΠΟΣΟ ΣΕ €
<i>Προϋπολογισμός</i>	9.000
	<i>Συνολική Δημόσια Δαπάνη</i>
	<i>Ιδιωτική Συμμετοχή</i>
ΠΕΡΙΟΧΗ ΕΡΓΟΥ	Ν.ΚΟΥΤΑΛΗ

2.2.2. ΚΑΤΑΡΤΙΣΗ ΕΡΓΑΖΟΜΕΝΩΝ ΣΕ ΑΓΡΟΤΙΚΟΥΣ ΣΥΝΕΤΑΙΡΙΣΜΟΥΣ ΣΕ ΕΠΕΝΔΥΣΕΙΣ LEADER

α) ΠΕΡΙΓΡΑΦΗ ΦΥΣΙΚΟΥ ΑΝΤΙΚΕΙΜΕΝΟΥ

Κατάρτιση σε θέματα LEADER δώδεκα ατόμων, εργαζομένων στους τοπικούς Αγροτικούς Συνεταιρισμούς. Το επιμορφωτικό πρόγραμμα είχε ως πρωταρχικό στόχο την ενημέρωση των εργαζομένων και την αναγνώριση της σπουδαιότητάς του. Οι συνεταιρισμοί ως δικαιούχοι του προγράμματος μέσω του επιμορφωτικού προγράμματος κατάρτισθηκαν ώστε να σχεδιάσουν και να υλοποιήσουν μέσω του LEADER II κατάλληλες και αποδοτικές επενδύσεις.

β) ΣΤΟΙΧΕΙΑ ΦΟΡΕΑ ΥΛΟΠΟΙΗΣΗΣ

ΕΠΩΝΥΜΙΑ	ΑΝ.Ε.ΛΗΜΝΟΥ ΑΕ
ΑΝΤΙΚΕΙΜΕΝΟ	ΑΝΑΠΤΥΞΙΑΚΗ ΕΤΑΙΡΕΙΑ
ΕΔΡΑ	ΜΥΡΙΝΑ
ΙΔΙΟΤΗΤΑ - ΝΟΜΙΚΗ ΜΟΡΦΗ	Α.Ε.

γ) ΣΤΟΙΧΕΙΑ ΕΡΓΟΥ

ΕΡΓΟ		ΚΑΤΑΡΤΙΣΗ ΣΕ ΕΠΕΝΔΥΣΕΙΣ LEADER
ΦΥΣΗ ΕΡΓΟΥ		ΕΠΙΜΟΡΦΩΤΙΚΟ ΠΡΟΓΡΑΜΜΑ
ΟΙΚΟΝΟΜΙΚΑ ΣΤΟΙΧΕΙΑ ΕΡΓΟΥ		
		ΠΟΣΟ ΣΕ €
Προϋπολογισμός		9.000
	<i>Συνολική Δημόσια Δαπάνη</i>	9.000
	<i>Ιδιωτική Συμμετοχή</i>	-
ΠΕΡΙΟΧΗ ΕΡΓΟΥ		ΜΥΡΙΝΑ

2.3 ΑΠΟΤΕΛΕΣΜΑΤΑ ΤΟΥ ΜΕΤΡΟΥ

α) ΕΠΙΔΡΑΣΗ ΣΤΗΝ ΑΠΑΣΧΟΛΗΣΗ

Νέες θέσεις εργασίας	0
Μόνιμες	0
Εποχιακές	0
Διατήρηση Θέσεων Εργασίας	0

β) ΕΠΙΠΤΩΣΕΙΣ ΣΤΟ ΠΑΡΑΓΩΓΙΚΟ ΠΕΡΙΒΑΛΛΟΝ

γ) ΕΠΙΠΤΩΣΕΙΣ ΣΤΟ ΦΥΣΙΚΟ ΠΕΡΙΒΑΛΛΟΝ

- Καλλιέργεια οικολογικής συνείδησης

δ) ΕΠΙΠΤΩΣΕΙΣ ΣΤΟ ΚΟΙΝΩΝΙΚΟ ΠΕΡΙΒΑΛΛΟΝ

- Αύξηση ατόμων που καταρτίζονται για να αντιμετωπίσουν προβλήματα από τη διαφοροποίηση της εργασίας και τις νέες ανάγκες που προκύπτουν από τη διαδικασία κατευθυνόμενης ανάπτυξης.

3. ΜΕΤΡΟ 3 «ΑΓΡΟΤΟΥΡΙΣΜΟΣ»

3.1. ΣΤΟΧΟΙ ΜΕΤΡΟΥ 3

Βασικός στόχος που τέθηκε για το μέτρο αυτό, κατά το σχεδιασμό του προγράμματος είναι, η δια της ανάδειξης και αξιοποίησης των τουριστικών πόρων της περιοχής, ενίσχυση της τοπικής αναπτυξιακής διαδικασίας και της ανάσχεσης των αρνητικών συνεπειών από την επικρατούσα κατάσταση.

Για την επίτευξη του βασικού στόχου υιοθετήθηκε στρατηγική δημιουργίας και στήριξης εναλλακτικών μορφών τουρισμού, με τη δημιουργία αγροτουριστικών καταλυμάτων και συστήματος κράτησης αυτών, την προβολή οικολογικών πόρων, την σήμανση των περιοχών αυτών, τη βελτίωση διαδρομών περιήγησης και αναψυχής και τη θαλάσσια περιήγηση.

3.2. ΕΡΓΑ ΠΟΥ ΥΛΟΠΟΙΗΘΗΚΑΝ ΣΤΑ ΠΛΑΙΣΙΑ ΤΟΥ ΜΕΤΡΟΥ

3.2.1 ΑΝΑΠΑΛΑΙΩΣΗ ΠΑΡΑΔΟΣΙΑΚΟΥ ΑΓΡΟΤΟΥΡΙΣΤΙΚΟΥ ΚΑΤΑΛΥΜΑΤΟΣ «ΤΟ ΠΕΤΡΙΝΟ» - ΡΕΠΑΝΙΔΙ

α) ΠΕΡΙΓΡΑΦΗ ΦΥΣΙΚΟΥ ΑΝΤΙΚΕΙΜΕΝΟΥ

Η επένδυση αφορά την επέκταση υφιστάμενης ατομικής επιχείρησης που ασχολείται με την εκμετάλλευση του παραδοσιακού αγροτουριστικού καταλύματος «Το Πέτρινο». Η επιχείρηση είχε σε λειτουργία πέντε δωμάτια και με την προτεινόμενη επένδυση επιτεύχθηκε η αναπαλαίωση και η επισκευή δύο αναξιοποίητων δωματίων που στεγάζονται σε μια παλιά λιθόκτιστη οικοδομή του 1928. Οι εργασίες που πραγματοποιήθηκαν αφορούσαν την επισκευή των δωματίων με την εκτέλεση διάφορων οικοδομικών εργασιών και την επίπλωσή τους με εξοπλισμό, διατηρώντας το παραδοσιακό χαρακτήρα της ήδη υφιστάμενης επιχείρησης. Επιπλέον πραγματοποιήθηκε και η προμήθεια βοηθητικού εξοπλισμού (εξοπλισμός κουζίνας, κ.τ.λ.) για την εξυπηρέτηση των επισκεπτών. Τέλος πραγματοποιήθηκαν και εργασίες διαμόρφωσης του περιβάλλοντος χώρου, με την προμήθεια επίπλων κήπου.

β) ΣΤΟΙΧΕΙΑ ΦΟΡΕΑ ΥΛΟΠΟΙΗΣΗΣ

ΕΠΩΝΥΜΙΑ	ΠΑΠΑΛΕΞΗ ΧΑΡΙΚΛΕΙΑ
ΑΝΤΙΚΕΙΜΕΝΟ	-
ΕΔΡΑ	ΡΕΠΑΝΙΔΙ
ΙΔΙΟΤΗΤΑ - ΝΟΜΙΚΗ ΜΟΡΦΗ	Φυσικό πρόσωπο
ΦΥΛΟ	Θ

γ) ΣΤΟΙΧΕΙΑ ΕΡΓΟΥ

ΕΡΓΟ	Αναπαλαίωση-Επισκευή Αγροτουριστικού Καταλύματος
ΦΥΣΗ ΕΡΓΟΥ-ΔΡΑΣΗ	03.01 ΔΗΜΙΟΥΡΓΙΑ-ΕΚΣΥΓΧΡΟΝΙΣΜΟΣ -ΕΠΕΚΤΑΣΗ
ΟΙΚΟΝΟΜΙΚΑ ΣΤΟΙΧΕΙΑ ΕΡΓΟΥ	
	ΠΟΣΟ ΣΕ €
<i>Προϋπολογισμός</i>	19.572
<i>Συνολική Δημόσια Δαπάνη</i>	11.743
<i>Ιδιωτική Συμμετοχή</i>	7.829
ΠΕΡΙΟΧΗ ΕΡΓΟΥ	ΡΕΠΑΝΙΔΙ

3.2.2. ΑΝΑΠΑΛΑΙΩΣΗ ΟΙΚΗΜΑΤΟΣ ΓΙΑ ΤΗ ΔΗΜΙΟΥΡΓΙΑ ΑΓΡΟΤΟΥΡΙΣΤΙΚΩΝ ΚΑΤΑΛΥΜΑΤΩΝ - ΡΩΜΑΝΟΥ

α) ΠΕΡΙΓΡΑΦΗ ΦΥΣΙΚΟΥ ΑΝΤΙΚΕΙΜΕΝΟΥ

Το έργο αφορά την αναπαλαίωση λιθόκτιστου κτιρίου και την δημιουργία τεσσάρων ενοικιαζόμενων δωματίων στην περιοχή Ρωμανού Λήμνου.



«Ξενώνες
Δήμου Μούδρου»
Στο Δ/Δ Ρωμανού.

Φωτογρ. Α.Μικρέλλη

Οι εργασίες επισκευής αφορούν την καθαίρεση παλαιάς κεραμοσκεπής και διαχωριστικών τοίχων, κατασκευή στέγης και χωρισμάτων, στρώσεις δαπέδων κ.λ.π.

β) ΣΤΟΙΧΕΙΑ ΦΟΡΕΑ ΥΛΟΠΟΙΗΣΗΣ

ΕΠΩΝΥΜΙΑ	ΔΗΜΟΣ ΜΟΥΔΡΟΥ		
ΑΝΤΙΚΕΙΜΕΝΟ	Ο.Τ.Α.		
ΕΔΡΑ	ΜΟΥΔΡΟΣ		
ΙΔΙΟΤΗΤΑ – ΝΟΜΙΚΗ ΜΟΡΦΗ	Ο.Τ.Α.		

γ) ΣΤΟΙΧΕΙΑ ΕΡΓΟΥ

ΕΡΓΟ	Αναπαλαίωση οικήματος για αγρ/κα καταλύματα		
ΦΥΣΗ ΕΡΓΟΥ-ΔΡΑΣΗ	03.01 ΔΗΜΙΟΥΡΓΙΑ-ΕΚΣΥΓΧΡΟΝΙΣΜΟΣ -ΕΠΕΚΤΑΣΗ		
ΟΙΚΟΝΟΜΙΚΑ ΣΤΟΙΧΕΙΑ ΕΡΓΟΥ			
		ΠΟΣΟ ΣΕ €	
<i>Προϋπολογισμός</i>			61.665
	<i>Συνολική Δημόσια Δαπάνη</i>		37.000
	<i>Ιδιωτική Συμμετοχή</i>		24.665
ΠΕΡΙΟΧΗ ΕΡΓΟΥ	ΡΩΜΑΝΟΥ ΛΗΜΝΟΥ		

3.2.3. ΠΑΡΑΔΟΣΙΑΚΟ ΚΑΤΑΛΥΜΑ - ΚΑΣΠΑΚΑΣ

α) ΠΕΡΙΓΡΑΦΗ ΦΥΣΙΚΟΥ ΑΝΤΙΚΕΙΜΕΝΟΥ

Η επένδυση αφορά την μετατροπή παραδοσιακού κτίσματος και λειτουργία σε αυτό επιχείρησης ενοικιαζόμενων διαμερισμάτων. Η μονάδα βρίσκεται στην Β.Α. είσοδο του Δημοτικού Διαμερίσματος Κάσπακα. Είναι στο ψηλότερο σχεδόν σημείο του χωριού και έχει πανοραμική θέα προς τον κόλπο του Αγίου Ιωάννη.

Το κτίριο αποτελείται από τρεις εφαιπτόμενους χώρους:

- Ένας μικρός λιθόκτιστος οικίσκος ο οποίος βλέπει στην λιθόκτιστη παραδοσιακή αυλή.
- Μία τυπικά Κασπακινή παραδοσιακή λιθόκτιστη διώροφη οικία με τετράριχτη κεραμοσκεπή.
- Μία αποθήκη λιθόκτιστη με δίριχτη κεραμοσκεπή.



Αγροτουριστικό κατάλυμα
Στον Κάσπακα Λήμνου

Φωτογρ.ΑΝ.Ε.Λ.

Στο παραδοσιακό αυτό συγκρότημα κτισμάτων κατασκευάστηκαν τα παρακάτω :

- Ένα διαμέρισμα δύο δωματίων με τέσσερις κλίνες, στο πάνω όροφο της διώροφης οικίας,
- Ένα διαμέρισμα δύο κλινών κατασκευασμένο έτσι ώστε να εξυπηρετεί και άτομα με ειδικές ανάγκες, στο κάτω όροφο της διώροφης οικίας,
- Ένα διαμέρισμα δύο δωματίων και τριών κλινών στην λιθόκτιστη αποθήκη
- Τέλος υπάρχει χώρος υποδοχής και εξυπηρέτησης των πελατών.

Η επισκευή του καταλύματος έγινε με τρόπο που να αναδεικνύεται ο παραδοσιακός χαρακτήρας του οικήματος, με επιφάνειες πέτρινες , παραδοσιακό τζάκι, εμφανή ξύλινη στέγη κ.λ.π

β) ΣΤΟΙΧΕΙΑ ΦΟΡΕΑ ΥΛΟΠΟΙΗΣΗΣ

ΕΠΩΝΥΜΙΑ	ΣΠ.ΜΑΚΡΥΓΙΑΝΝΗΣ-ΟΥΡΑΝΙΑ ΒΑΓΙΑΚΟΥ		
ΑΝΤΙΚΕΙΜΕΝΟ	-		
ΕΔΡΑ	ΚΑΣΠΑΚΑΣ		
ΙΔΙΟΤΗΤΑ - ΝΟΜΙΚΗ ΜΟΡΦΗ	ΦΥΣΙΚΑ ΠΡΟΣΩΠΑ		

γ) ΣΤΟΙΧΕΙΑ ΕΡΓΟΥ

ΕΡΓΟ	ΠΑΡΑΔΟΣΙΑΚΟ ΚΑΤΑΛΥΜΑ		
ΦΥΣΗ ΕΡΓΟΥ-ΔΡΑΣΗ	03.01 ΔΗΜΙΟΥΡΓΙΑ-ΕΚΣΥΓΧΡΟΝΙΣΜΟΣ -ΕΠΕΚΤΑΣΗ		
ΟΙΚΟΝΟΜΙΚΑ ΣΤΟΙΧΕΙΑ ΕΡΓΟΥ			
		ΠΟΣΟ ΣΕ €	
Προϋπολογισμός		73.367	
	<i>Συνολική Δημόσια Δαπάνη</i>	44.020	
	<i>Ιδιωτική Συμμετοχή</i>	29.347	
ΠΕΡΙΟΧΗ ΕΡΓΟΥ	ΚΑΣΠΑΚΑΣ		

3.2.4. ΑΝΑΚΑΙΝΗΣΗ ΠΑΛΑΙΟΥ ΟΙΚΗΜΑΤΟΣ - ΑΤΣΙΚΗ

α) ΠΕΡΙΓΡΑΦΗ ΦΥΣΙΚΟΥ ΑΝΤΙΚΕΙΜΕΝΟΥ

Στα πλαίσια του έργου αυτού πραγματοποιήθηκε η ανακαίνιση και διασκευή ενός διώροφου και λιθόκτιστου κτίσματος με σκοπό την μετατροπή του σε αγροτουριστικό κατάλυμα το οποίο βρίσκεται στην περιοχή του Δήμου Αττικής Λήμνου. Η κατάσταση του κτιρίου από τεχνικής άποψης και κυρίως η εξωτερική φέρουσα λιθόκτιστη τοιχοποιία ήταν σε αρκετά καλή κατάσταση.

Στο κτίριο έγιναν διαρρυθμίσεις και επισκευές έτσι ώστε να δημιουργηθούν τέσσερα (4) δωμάτια με ιδιωτικό λουτρό.

β) ΣΤΟΙΧΕΙΑ ΦΟΡΕΑ ΥΛΟΠΟΙΗΣΗΣ

ΕΠΩΝΥΜΙΑ	ΔΗΜΟΣ ΑΤΣΙΚΗΣ		
ΑΝΤΙΚΕΙΜΕΝΟ	Ο.Τ.Α.		
ΕΔΡΑ	ΑΤΣΙΚΗ		
ΙΔΙΟΤΗΤΑ - ΝΟΜΙΚΗ ΜΟΡΦΗ	Ο.Τ.Α.		

γ) ΣΤΟΙΧΕΙΑ ΕΡΓΟΥ

ΕΡΓΟ	ΑΝΑΚΑΙΝΙΣΗ ΠΑΛΑΙΟΥ ΟΙΚΗΜΑΤΟΣ		
ΦΥΣΗ ΕΡΓΟΥ-ΔΡΑΣΗ	03.01 ΔΗΜΙΟΥΡΓΙΑ-ΕΚΣΥΓΧΡΟΝΙΣΜΟΣ -ΕΠΕΚΤΑΣΗ		
ΟΙΚΟΝΟΜΙΚΑ ΣΤΟΙΧΕΙΑ ΕΡΓΟΥ			
			ΠΟΣΟ ΣΕ €
<i>Προϋπολογισμός</i>			42.668
	<i>Συνολική Δημόσια Δαπάνη</i>		25.602
	<i>Ιδιωτική Συμμετοχή</i>		17.066
ΠΕΡΙΟΧΗ ΕΡΓΟΥ	ΑΤΣΙΚΗ		

3.2.5 ΑΝΑΠΑΛΑΙΩΣΗ ΚΤΙΡΙΟΥ - ΚΑΣΠΑΚΑΣ

α) ΠΕΡΙΓΡΑΦΗ ΦΥΣΙΚΟΥ ΑΝΤΙΚΕΙΜΕΝΟΥ

Το κτίριο αποτελεί τυπικό δείγμα της τοπικής αρχιτεκτονικής. Είναι ορθογωνικής κάτοψης, κατασκευασμένο με τοιχοποιίες από λιθοδομή οι οποίες βρίσκονται σε καλή κατάσταση. Η πρόβλεψη ήταν η αξιοποίηση του οικήματος με τη δημιουργία δύο επιπλωμένων διαμερισμάτων (Γ' κατηγορίας σύμφωνα με τον Ε.Ο.Τ) σε κάθε όροφο. Οι επεμβάσεις που προτάθηκαν είχαν στόχο την ενίσχυση του κτιρίου και την προσαρμογή του στις σύγχρονες λειτουργικές απαιτήσεις.

Οι επισκευές που πραγματοποιήθηκαν σύμφωνα με την αρχιτεκτονική του τόπου ανέδειξαν παραδοσιακά στοιχεία όπως πέτρινοι τοίχοι, παραδοσιακά κουφώματα κ.λ.π. και έτσι δημιουργήθηκαν τέσσερα παραδοσιακά επιπλωμένα δωμάτια.

β) ΣΤΟΙΧΕΙΑ ΦΟΡΕΑ ΥΛΟΠΟΙΗΣΗΣ

ΕΠΩΝΥΜΙΑ	ΔΗΜΗΤΡΙΟΣ ΜΠΟΥΡΔΟΣ		
ΑΝΤΙΚΕΙΜΕΝΟ	-		
ΕΔΡΑ	ΚΑΣΠΑΚΑΣ		
ΙΔΙΟΤΗΤΑ - ΝΟΜΙΚΗ ΜΟΡΦΗ	ΦΥΣΙΚΟ ΠΡΟΣΩΠΟ		
ΦΥΛΟ	Α		

γ) ΣΤΟΙΧΕΙΑ ΕΡΓΟΥ

Παραδοσιακά
Καταλύματα στον
Κάσπακα Λήμνου



Φώτογρ. ΑΝ.Ε.Λ.

γ) ΣΤΟΙΧΕΙΑ ΕΡΓΟΥ

ΕΡΓΟ		Αναπαλαίωση Παραδοσιακού Κτιρίου
ΦΥΣΗ ΕΡΓΟΥ-ΔΡΑΣΗ		03.01 ΔΗΜΙΟΥΡΓΙΑ-ΕΚΣΥΓΧΡΟΝΙΣΜΟΣ -ΕΠΕΚΤΑΣΗ
ΟΙΚΟΝΟΜΙΚΑ ΣΤΟΙΧΕΙΑ ΕΡΓΟΥ		
		ΠΟΣΟ ΣΕ €
Προϋπολογισμός		49.890
	Συνολική Δημόσια Δαπάνη	29.933
	Ιδιωτική Συμμετοχή	19.956
ΠΕΡΙΟΧΗ ΕΡΓΟΥ		ΚΑΣΠΑΚΑΣ

3.2.6 ΑΝΑΠΑΛΑΙΩΣΗ ΠΑΡΑΔΟΣΙΑΚΟΥ ΟΙΚΗΜΑΤΟΣ -ΠΟΡΤΙΑΝΟΥ

α) ΠΕΡΙΓΡΑΦΗ ΦΥΣΙΚΟΥ ΑΝΤΙΚΕΙΜΕΝΟΥ

Η πρόταση περιλαμβάνει την αναπαλαίωση παλαιού οικήματος στο Πορτιανού Λήμνου. Πρόκειται για αναστύλωση παλιάς ισόγειας λιθόκτιστης, παραδοσιακής οικίας και διαμόρφωσης του οικοπέδου που την περιβάλλει.

Με την παρούσα επένδυση δημιουργήθηκαν έξι ενοικιαζόμενα δωμάτια και ένας κοινόχρηστος χώρος για υποδοχή και εξυπηρέτηση πελατών. Οι εργασίες που επιτεύχθηκαν αφορούν: χωματουργικά, επιχρίσματα, δάπεδα, σιδηρουργικά, εγκαταστάσεις, χρωματισμοί, στέγη και περιβάλλον χώρο.

β) ΣΤΟΙΧΕΙΑ ΦΟΡΕΑ ΥΛΟΠΟΙΗΣΗΣ

ΕΠΩΝΥΜΙΑ	Ν. & Δ. ΠΟΡΙΑΖΗΣ	
ΑΝΤΙΚΕΙΜΕΝΟ	Ο.Ε.	
ΕΔΡΑ	ΠΟΡΤΙΑΝΟΥ	
ΙΔΙΟΤΗΤΑ - ΝΟΜΙΚΗ ΜΟΡΦΗ	Ο.Ε.	

γ) ΣΤΟΙΧΕΙΑ ΕΡΓΟΥ

ΕΡΓΟ		Αναπαλαίωση παραδοσιακού κτιρίου
ΦΥΣΗ ΕΡΓΟΥ-ΔΡΑΣΗ		03.01 ΔΗΜΙΟΥΡΓΙΑ-ΕΚΣΥΓΧΡΟΝΙΣΜΟΣ -ΕΠΕΚΤΑΣΗ
ΟΙΚΟΝΟΜΙΚΑ ΣΤΟΙΧΕΙΑ ΕΡΓΟΥ		
		ΠΟΣΟ ΣΕ €
Προϋπολογισμός		52.787
	Συνολική Δημόσια Δαπάνη	31.672
	Ιδιωτική Συμμετοχή	21.114
ΠΕΡΙΟΧΗ ΕΡΓΟΥ		ΠΟΡΤΙΑΝΟΥ

3.2.7 ΑΝΑΠΑΛΑΙΩΣΗ ΟΙΚΗΜΑΤΟΣ ΚΑΙ ΑΞΙΟΠΟΙΗΣΗ ΤΟΥ ΩΣ ΑΓΡΟΤΟΥΡΙΣΤΙΚΟΥ ΚΑΤΑΛΥΜΑΤΟΣ.-ΑΤΣΙΚΗ

α) ΠΕΡΙΓΡΑΦΗ ΦΥΣΙΚΟΥ ΑΝΤΙΚΕΙΜΕΝΟΥ

Το οικοδόμημα συνολικής επιφάνειας 132.94 τ.μ. διαμορφώθηκε σε τέσσερα επιπλωμένα διαμερίσματα (γκαρσονιέρες).

Το οίκημα το οποίο είναι διώροφο επικαλύπτεται με κεραμοσκεπή από βυζαντινά κεραμίδια και περιλαμβάνει δύο διαμερίσματα σε κάθε όροφο. Οι εργασίες αφορούσαν την αναπαλαίωση της ιδιόκτητης οικοδομής (σκυροδέματα, τοιχοποιίες, επικαλύψεις κ.λ.π.) καθώς και την αγορά επίπλων για τον πλήρη εξοπλισμό των διαμερισμάτων.

β) ΣΤΟΙΧΕΙΑ ΦΟΡΕΑ ΥΛΟΠΟΙΗΣΗΣ

ΕΠΩΝΥΜΙΑ	ΦΩΤΕΙΝΗ ΓΚΑΡΑΛΗ	
ΑΝΤΙΚΕΙΜΕΝΟ	-	
ΕΔΡΑ	ΑΤΣΙΚΗ	
ΙΔΙΟΤΗΤΑ - ΝΟΜΙΚΗ ΜΟΡΦΗ	ΦΥΣΙΚΟ ΠΡΟΣΩΠΟ	
ΦΥΛΟ	Θ	

γ) ΣΤΟΙΧΕΙΑ ΕΡΓΟΥ

ΕΡΓΟ		ΑΝΑΠΑΛΑΙΩΣΗ ΟΙΚΗΜΑΤΟΣ
ΦΥΣΗ ΕΡΓΟΥ-ΔΡΑΣΗ		03.01 ΔΗΜΙΟΥΡΓΙΑ-ΕΚΣΥΓΧΡΟΝΙΣΜΟΣ -ΕΠΕΚΤΑΣΗ
ΟΙΚΟΝΟΜΙΚΑ ΣΤΟΙΧΕΙΑ ΕΡΓΟΥ		
		ΠΟΣΟ ΣΕ €
Προϋπολογισμός		49.890
	Συνολική Δημόσια Δαπάνη	29.934
	Ιδιωτική Συμμετοχή	19.956
ΠΕΡΙΟΧΗ ΕΡΓΟΥ		ΑΤΣΙΚΗ

3.2.8 ΑΝΑΣΤΥΛΩΣΗ – ΕΠΙΣΚΕΥΗ ΠΑΛΑΙΟΥ ΠΑΡΑΔΟΣΙΑΚΟΥ ΟΙΚΗΜΑΤΟΣ - ΚΟΝΤΙΑΣ

α) ΠΕΡΙΓΡΑΦΗ ΦΥΣΙΚΟΥ ΑΝΤΙΚΕΙΜΕΝΟΥ

Η δραστηριότητα αυτή αφορά τη δημιουργία ενός αγροτουριστικού καταλύματος που αποτελείται από ένα (1) τρίκλινο, δύο (2) δίκλινα, και ένα (1) μονόκλινο δωμάτιο. Το οικόπεδο στο οποίο έγινε η επένδυση βρίσκεται εντός των ορίων του οικισμού Κοντιά Λήμνου εντός του οποίου υπήρχαν ένα ισόγειο και ένα διώροφο παλαιό λιθόκτιστο κτίριο στα οποία και έγιναν παρεμβάσεις έτσι ώστε να μετατραπούν σε αγροτουριστικά καταλύματα.

β) ΣΤΟΙΧΕΙΑ ΦΟΡΕΑ ΥΛΟΠΟΙΗΣΗΣ

ΕΠΩΝΥΜΙΑ	ΣΑΚΚΟΥΛΙΑΣ ΓΕΩΡΓΙΟΣ	
ΑΝΤΙΚΕΙΜΕΝΟ	-	
ΕΔΡΑ	ΚΟΝΤΙΑΣ	
ΙΔΙΟΤΗΤΑ – ΝΟΜΙΚΗ ΜΟΡΦΗ	ΦΥΣΙΚΟ ΠΡΟΣΩΠΟ	
ΦΥΛΟ	Α	

γ) ΣΤΟΙΧΕΙΑ ΕΡΓΟΥ

ΕΡΓΟ		ΑΝΑΣΤΥΛΩΣΗ ΠΑΡΑΔΟΣΙΑΚΟΥ ΟΙΚΗΜΑΤΟΣ
ΦΥΣΗ ΕΡΓΟΥ-ΔΡΑΣΗ		03.01 ΔΗΜΙΟΥΡΓΙΑ-ΕΚΣΥΓΧΡΟΝΙΣΜΟΣ -ΕΠΕΚΤΑΣΗ
ΟΙΚΟΝΟΜΙΚΑ ΣΤΟΙΧΕΙΑ ΕΡΓΟΥ		
		ΠΟΣΟ ΣΕ €
Προϋπολογισμός		41.820
	Συνολική Δημόσια Δαπάνη	25.092
	Ιδιωτική Συμμετοχή	16.728
ΠΕΡΙΟΧΗ ΕΡΓΟΥ		ΚΟΝΤΙΑΣ

3.2.9 ΚΑΤΑΣΚΕΥΗ ΤΟΥΡΙΣΤΙΚΩΝ ΚΑΤΟΙΚΙΩΝ - ΚΑΣΠΑΚΑΣ

α) ΠΕΡΙΓΡΑΦΗ ΦΥΣΙΚΟΥ ΑΝΤΙΚΕΙΜΕΝΟΥ

Η επένδυση αναφέρεται στην κατασκευή τεσσάρων ανεξάρτητων τουριστικών κατοικιών, σε δύο ισόγεια κτίρια με στέγη τα οποία κατασκευάζονται σύμφωνα με τις προδιαγραφές του ΕΟΤ. Πρόκειται για μονόροφες κατοικίες σε σειρά 42 τμ η κάθε μια με ανεξάρτητη εξωτερική προσπέλαση και ιδιωτικότητα. Τα μονόχωρα διαμερίσματα έχουν οργανωθεί έτσι σε δύο ισόγεια εφαιπτόμενα κτίρια, με πλήρη θέα προς τη θάλασσα.

Ο τόπος εγκατάστασης της επιχείρησης είναι ο παραθαλάσσιος οικισμός του Αγ. Γιάννη στο χωριό του Κάσπακα.

Η κατασκευή, ο εξοπλισμός, η διαμόρφωση του περιβάλλοντος χώρου, η ύπαρξη πάρκινγκ στο χώρο του οικοπέδου αλλά και γενικότερα η όλη προσπάθεια έχουν οπωσδήποτε θετικές επιπτώσεις στην ποιότητα του τουριστικού προϊόντος στη συγκεκριμένη περιοχή.

β) ΣΤΟΙΧΕΙΑ ΦΟΡΕΑ ΥΛΟΠΟΙΗΣΗΣ

ΕΠΩΝΥΜΙΑ	ΧΑΡΑΛΑΜΠΟΣ ΜΟΥΧΤΗΣ
ΑΝΤΙΚΕΙΜΕΝΟ	ΙΔΙΩΤΗΣ
ΕΔΡΑ	ΑΓ.ΙΩΑΝΝΗΣ ΚΑΣΠΑΚΑ
ΙΔΙΟΤΗΤΑ – ΝΟΜΙΚΗ ΜΟΡΦΗ	ΦΥΣΙΚΟ ΠΡΟΣΩΠΟ
ΦΥΛΟ	Α

γ) ΣΤΟΙΧΕΙΑ ΕΡΓΟΥ

ΕΡΓΟ	ΚΑΤΑΣΚΕΥΗ ΤΟΥΡΙΣΤΙΚΩΝ ΚΑΤΟΙΚΙΩΝ
ΦΥΣΗ ΕΡΓΟΥ-ΔΡΑΣΗ	03.01 ΔΗΜΙΟΥΡΓΙΑ-ΕΚΣΥΓΧΡΟΝΙΣΜΟΣ -ΕΠΕΚΤΑΣΗ
ΟΙΚΟΝΟΜΙΚΑ ΣΤΟΙΧΕΙΑ ΕΡΓΟΥ	
	ΠΟΣΟ ΣΕ €
<i>Προϋπολογισμός</i>	121.558
<i>Συνολική Δημόσια Δαπάνη</i>	72.935
<i>Ιδιωτική Συμμετοχή</i>	48.623
ΠΕΡΙΟΧΗ ΕΡΓΟΥ	ΑΓ.ΙΩΑΝΝΗΣ ΚΑΣΠΑΚΑΣ

3.2.10 ΚΑΤΑΣΚΕΥΗ ΞΕΝΟΔΟΧΕΙΟΥ ΤΥΠΟΥ ΕΠΙΠΛΩΜΕΝΩΝ ΔΩΜΑΤΙΩΝ - ΠΛΑΤΥ

α) ΠΕΡΙΓΡΑΦΗ ΦΥΣΙΚΟΥ ΑΝΤΙΚΕΙΜΕΝΟΥ

Το έργο αφορά την δημιουργία μιας νέας ξενοδοχειακής μονάδας μικρής δυναμικότητας (10 επιπλωμένων διαμερισμάτων /20 κλινών) τύπου επιπλωμένων διαμερισμάτων (studios) κατηγορίας Γ'. Η περιοχή ανέγερσης του έργου είναι η περιοχή Πλατύ Λήμνου και χαρακτηρίζεται από την ύπαρξη μιας ιδιαίτερα αξιόλογης και αναπτυσσόμενης παραλιακής περιοχής. Η όλη επένδυση ενσωματώνει το ποιοτικό στοιχείο ενώ η εναρμόνιση της με το ευρύτερο περιβάλλον της περιοχής παρέμβασης θα βοηθήσει στο να διατηρηθεί τόσο η ποιοτική εικόνα των τουριστικών καταλυμάτων της Λήμνου όσο και η αρμονική διασύνδεση με το περιβάλλον.

β) ΣΤΟΙΧΕΙΑ ΦΟΡΕΑ ΥΛΟΠΟΙΗΣΗΣ

ΕΠΩΝΥΜΙΑ	ΠΑΠΑΚΛΩΝΑΡΗ ΚΩΝΣΤΑΝΤΙΝΑ
ΑΝΤΙΚΕΙΜΕΝΟ	-
ΕΔΡΑ	ΠΛΑΤΥ
ΙΔΙΟΤΗΤΑ – ΝΟΜΙΚΗ ΜΟΡΦΗ	ΦΥΣΙΚΟ ΠΡΟΣΩΠΟ
ΦΥΛΟ	Θ

γ) ΣΤΟΙΧΕΙΑ ΕΡΓΟΥ

ΕΡΓΟ	ΚΑΤΑΣΚΕΥΗ ΞΕΝΟΔΟΧΕΙΟΥ
ΦΥΣΗ ΕΡΓΟΥ-ΔΡΑΣΗ	03.01 ΔΗΜΙΟΥΡΓΙΑ-ΕΚΣΥΓΧΡΟΝΙΣΜΟΣ -ΕΠΕΚΤΑΣΗ
ΟΙΚΟΝΟΜΙΚΑ ΣΤΟΙΧΕΙΑ ΕΡΓΟΥ	
	ΠΟΣΟ ΣΕ €
<i>Προϋπολογισμός</i>	157.082
<i>Συνολική Δημόσια Δαπάνη</i>	94.250
<i>Ιδιωτική Συμμετοχή</i>	62.832
ΠΕΡΙΟΧΗ ΕΡΓΟΥ	ΠΛΑΤΥ

3.2.11 ΣΥΓΚΡΟΤΗΜΑ ΕΠΙΠΛΩΜΕΝΩΝ ΤΟΥΡΙΣΤΙΚΩΝ ΚΑΤΟΙΚΙΩΝ-ΚΑΡΠΑΣΙ

α) ΠΕΡΙΓΡΑΦΗ ΦΥΣΙΚΟΥ ΑΝΤΙΚΕΙΜΕΝΟΥ

Το προτεινόμενο έργο αφορά μία τουριστική μονάδα τύπου ανεξάρτητων επιπλωμένων διαμερισμάτων με ανεξάρτητη εξωτερική προσπέλαση και ιδιωτικότητα, που κατασκευάζονται στην περιοχή του Καρπασίου. Κατασκευάστηκαν έξι (6) ανεξάρτητα μεταξύ τους διαμερίσματα που θα είναι

δυναμικότητας δύο (2) κλινών το καθένα με δυνατότητα επέκτασης στις τρεις κλίνες κατά περίπτωση. Η επένδυση επιδιώκει να υλοποιήσει μια ευέλικτη και παραγωγική αγροτουριστική μονάδα μικρού μεγέθους με πρόβλεψη την άμεση αυτοτελή λειτουργία της αλλά και μεγάλη δυνατότητα επέκτασης της λόγω θέσεως και επάρκειας οικοπέδου.

β) ΣΤΟΙΧΕΙΑ ΦΟΡΕΑ ΥΛΟΠΟΙΗΣΗΣ

ΕΠΩΝΥΜΙΑ	ΚΑΛΑΪΤΖΗ ΜΑΛΑΜΑ
ΑΝΤΙΚΕΙΜΕΝΟ	-
ΕΔΡΑ	ΚΑΡΠΑΣΙ
ΙΔΙΟΤΗΤΑ - ΝΟΜΙΚΗ ΜΟΡΦΗ	ΦΥΣΙΚΟ ΠΡΟΣΩΠΟ
ΦΥΛΟ	☉

γ) ΣΤΟΙΧΕΙΑ ΕΡΓΟΥ

ΕΡΓΟ	ΣΥΓΚΡΟΤΗΜΑ ΕΠΙΠΛΩΜΕΝΩΝ ΚΑΤΟΙΚΙΩΝ
ΦΥΣΗ ΕΡΓΟΥ-ΔΡΑΣΗ	03.01 ΔΗΜΙΟΥΡΓΙΑ-ΕΚΣΥΓΧΡΟΝΙΣΜΟΣ -ΕΠΕΚΤΑΣΗ
ΟΙΚΟΝΟΜΙΚΑ ΣΤΟΙΧΕΙΑ ΕΡΓΟΥ	
	ΠΟΣΟ ΣΕ €
<i>Προϋπολογισμός</i>	145.532
<i>Συνολική Δημόσια Δαπάνη</i>	87.320
<i>Ιδιωτική Συμμετοχή</i>	58.212
ΠΕΡΙΟΧΗ ΕΡΓΟΥ	ΚΑΡΠΑΣΙ

3.2.12 ΑΓΡΟΤΟΥΡΙΣΤΙΚΑ ΚΑΤΑΛΥΜΑΤΑ – ΚΟΝΤΟΠΟΥΛΙ

α) ΠΕΡΙΓΡΑΦΗ ΦΥΣΙΚΟΥ ΑΝΤΙΚΕΙΜΕΝΟΥ

Η επένδυση αναφέρεται στην κατασκευή νέας μονάδας μικρής δυναμικότητας τύπου επιπλωμένων διαμερισμάτων. Η νέα αυτή μονάδα κατασκευάστηκε στην περιοχή Κοντοπούλι της Λήμνου.

Οι επιπλωμένες κατοικίες είναι αυτοεξυπηρετούμενες ισόγειες και αποτελούνται από ένα κύριο χώρο με μεικτή λειτουργία υπνοδωματίου, καθιστικού, μαγειρείου και ένα λουτρό. Το σύνολο των κατοικιών είναι 5 δίκλινα επιπλωμένα διαμερίσματα 10 κλινών με δυνατότητα όμως αύξησης στο μέλλον.

Η όλη επένδυση ενσωματώνει το ποιοτικό στοιχείο ενώ η εναρμόνιση της με το ευρύτερο περιβάλλον της περιοχής παρέμβασης θα βοηθήσει στο να διατηρηθεί τόσο η ποιοτική εικόνα των τουριστικών καταλυμάτων της Λήμνου όσο και η αρμονική διασύνδεσή τους με το περιβάλλον.

β) ΣΤΟΙΧΕΙΑ ΦΟΡΕΑ ΥΛΟΠΟΙΗΣΗΣ

ΕΠΩΝΥΜΙΑ	ΑΦΟΙ Ν.ΓΑΡΟΦΑΛΗ Ο.Ε.
ΑΝΤΙΚΕΙΜΕΝΟ	-
ΕΔΡΑ	ΚΟΝΤΟΠΟΥΛΙ
ΙΔΙΟΤΗΤΑ - ΝΟΜΙΚΗ ΜΟΡΦΗ	Ο.Ε.

γ) ΣΤΟΙΧΕΙΑ ΕΡΓΟΥ

ΕΡΓΟ	ΔΗΜΙΟΥΡΓΙΑ ΕΠΙΠΛΩΜΕΝΩΝ ΔΙΑΜΕΡΙΣΜΑΤΩΝ
ΦΥΣΗ ΕΡΓΟΥ-ΔΡΑΣΗ	03.01 ΔΗΜΙΟΥΡΓΙΑ-ΕΚΣΥΓΧΡΟΝΙΣΜΟΣ -ΕΠΕΚΤΑΣΗ
ΟΙΚΟΝΟΜΙΚΑ ΣΤΟΙΧΕΙΑ ΕΡΓΟΥ	
	ΠΟΣΟ ΣΕ €
<i>Προϋπολογισμός</i>	167.267
<i>Συνολική Δημόσια Δαπάνη</i>	100.360
<i>Ιδιωτική Συμμετοχή</i>	66.907
ΠΕΡΙΟΧΗ ΕΡΓΟΥ	ΚΟΝΤΟΠΟΥΛΙ

3.2.13 ΠΕΡΙΓΗΓΗΤΙΚΟ ΣΚΑΦΟΣ ΜΕ ΥΑΛΙΝΟ ΠΥΘΜΕΝΑ – ΜΥΡΙΝΑ

α) ΠΕΡΙΓΡΑΦΗ ΦΥΣΙΚΟΥ ΑΝΤΙΚΕΙΜΕΝΟΥ

Το έργο αφορά την αγορά σκάφους ταχύπλου μήκους 7,83 μέτρων και πλάτος 2,58 μέτρων χωρητικότητας 20 ατόμων που θα χρησιμοποιείται για τουριστικές ξεναγήσεις σε τακτά δρομολόγια σε όλο το νησί της Λήμνου.

Το σκάφος κατασκευάστηκε από πλαστικό και διαθέτει γυάλινο πυθμένα για θαλάσσια περιήγηση. Είναι ένα σκάφος με υψηλές τεχνολογικές προδιαγραφές και αναπτύσσει μεγάλες ταχύτητες.

Η επιχείρηση ήδη συνεργάζεται με τουριστικά γραφεία και ξενοδοχεία. Στο χώρο του θαλάσσιου τουρισμού υπάρχουν τεράστιες δυνατότητες ανάπτυξεως στο νησί της Λήμνου. Με αυτή την επένδυση θα βελτιωθεί κατά πολύ η τουριστική και οικονομική ανάπτυξη του νησιού καθώς επίσης και το οικονομικό εισόδημα του επενδυτή.

β) ΣΤΟΙΧΕΙΑ ΦΟΡΕΑ ΥΛΟΠΟΙΗΣΗΣ

ΕΠΩΝΥΜΙΑ	ΚΑΡΑΚΟΣ ΓΕΩΡΓΙΟΣ
ΑΝΤΙΚΕΙΜΕΝΟ	-
ΕΔΡΑ	ΜΥΡΙΝΑ
ΙΔΙΟΤΗΤΑ – ΝΟΜΙΚΗ ΜΟΡΦΗ	ΦΥΣΙΚΟ ΠΡΟΣΩΠΟ
ΦΥΛΟ	A

γ) ΣΤΟΙΧΕΙΑ ΕΡΓΟΥ

ΕΡΓΟ	ΠΕΡΙΓΗΓΗΤΙΚΟ ΣΚΑΦΟΣ ΜΕ ΥΑΛΙΝΟ ΠΥΘΜΕΝΑ
ΦΥΣΗ ΕΡΓΟΥ-ΔΡΑΣΗ	03.02 ΕΝΑΛΛΑΚΤΙΚΕΣ ΜΟΡΦΕΣ ΤΟΥΡΙΣΜΟΥ
ΟΙΚΟΝΟΜΙΚΑ ΣΤΟΙΧΕΙΑ ΕΡΓΟΥ	
	ΠΟΣΟ ΣΕ €
<i>Προϋπολογισμός</i>	41.820
<i>Συνολική Δημόσια Δαπάνη</i>	25.092
<i>Ιδιωτική Συμμετοχή</i>	16.728
ΠΕΡΙΟΧΗ ΕΡΓΟΥ	ΜΥΡΙΝΑ ΛΗΜΝΟΥ

3.2.14 ΔΗΜΙΟΥΡΓΙΑ ΣΥΣΤΗΜΑΤΟΣ ΚΡΑΤΗΣΗΣ ΔΩΜΑΤΙΩΝ – ΜΥΡΙΝΑ

α) ΠΕΡΙΓΡΑΦΗ ΦΥΣΙΚΟΥ ΑΝΤΙΚΕΙΜΕΝΟΥ

Στα πλαίσια του έργου η προτεινόμενη επένδυση προέβλεπε επέκταση υφιστάμενης επιχείρησης εμπορίας Η/Υ σε δραστηριότητες ηλεκτρονικής προβολής και προώθησης του τουριστικού προϊόντος του νησιού.

Το έργο αφορά την αγορά εξοπλισμού ηλεκτρονικού (software & hardware) και συγκεκριμένα 3 Η/Υ, 3 multimedia, μεταφορικά εξοπλισμού, κατασκευή εξωτερικού περιπτέρου, συλλογή φωτογραφικού υλικού και βιντεοσκόπηση και συλλογή στοιχείων για βάση δεδομένων.

Το σύστημα είναι ότι πιο προηγμένο υπάρχει σήμερα στην αγορά με βασικό σκοπό την άμεση και έγκυρη πληροφόρηση των τουριστών. Οι πληροφορίες που δίνονται από το σύστημα είναι τόσο γενικές (τοπία, αρχαιολογικά σημεία, παράδοση, αξιοθέατα, τουριστικές υπηρεσίες, κινήσεις σε περίπτωση ανάγκης κ.λ.π) όσο και ειδικές (τόποι διαμονής , αγροτικά καταλύματα, τιμές, πληρότητα σε θέσεις κ.λ.π)

β) ΣΤΟΙΧΕΙΑ ΦΟΡΕΑ ΥΛΟΠΟΙΗΣΗΣ

ΕΠΩΝΥΜΙΑ	ΨΑΡΡΑΣ ΧΡΥΣΟΣΤΟΜΟΣ
ΑΝΤΙΚΕΙΜΕΝΟ	-
ΕΔΡΑ	ΜΥΡΙΝΑ
ΙΔΙΟΤΗΤΑ – ΝΟΜΙΚΗ ΜΟΡΦΗ	ΦΥΣΙΚΟ ΠΡΟΣΩΠΟ
ΦΥΛΟ	A

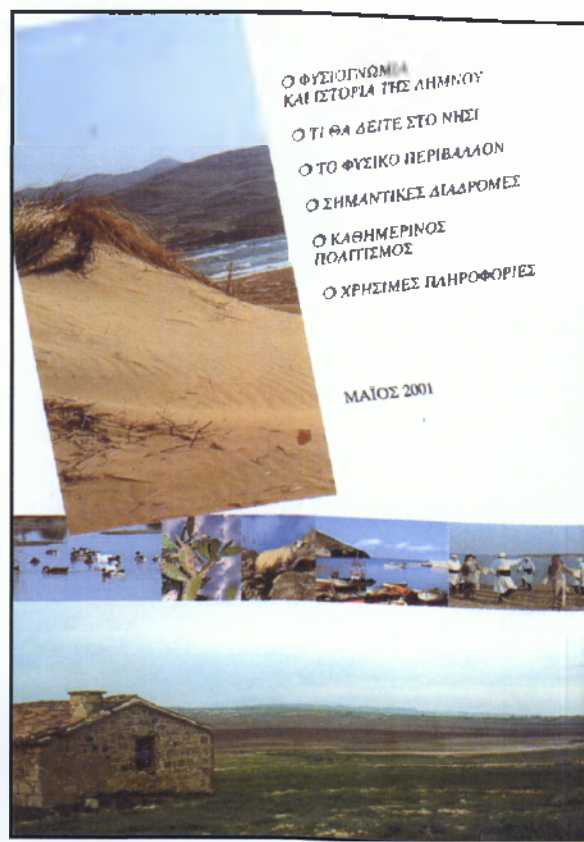
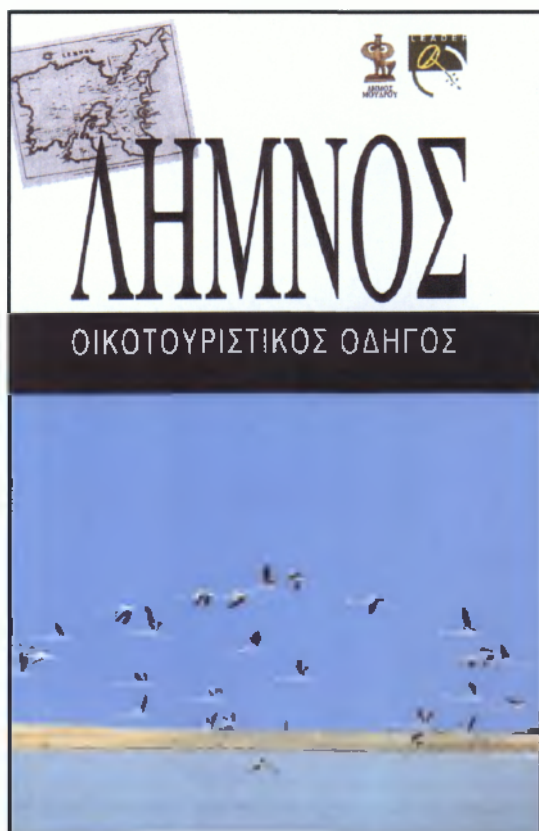
γ) ΣΤΟΙΧΕΙΑ ΕΡΓΟΥ

ΕΡΓΟ		ΔΗΜΙΟΥΡΓΙΑ ΣΥΣΤΗΜΑΤΟΣ ΚΡΑΤΗΣΗΣ ΔΩΜΑΤΙΩΝ
ΦΥΣΗ ΕΡΓΟΥ-ΔΡΑΣΗ		03.14 ΠΡΟΒΟΛΗ, ΠΡΟΩΘΗΣΗ, ΤΟΥΡΙΣΤΙΚΑ ΠΑΚΕΤΑ
ΟΙΚΟΝΟΜΙΚΑ ΣΤΟΙΧΕΙΑ ΕΡΓΟΥ		
		ΠΟΣΟ ΣΕ €
Προϋπολογισμός		14.673
	Συνολική Δημόσια Δαπάνη	8.804
	Ιδιωτική Συμμετοχή	5.869
ΠΕΡΙΟΧΗ ΕΡΓΟΥ		ΜΥΡΙΝΑ ΛΗΜΝΟΥ

3.2.15 ΔΗΜΙΟΥΡΓΙΑ ΟΙΚΟΤΟΥΡΙΣΤΙΚΟΥ ΟΔΗΓΟΥ – ΜΟΥΔΡΟΣ

α) ΠΕΡΙΓΡΑΦΗ ΦΥΣΙΚΟΥ ΑΝΤΙΚΕΙΜΕΝΟΥ

Το έργο αφορά έκδοση ενός οικοτουριστικού οδηγού της Λήμνου και του Αγίου Ευστρατίου. Η υλοποίηση του συνολικού έργου πραγματοποιήθηκε τμηματικά. Η πρώτη φάση περιλαμβάνει την καταγραφή περιοχών οικολογικού ενδιαφέροντος, την συγκέντρωση υπάρχοντος και νέου υλικού και στοιχείων καθώς και την αξιολόγηση και ταξινόμηση των πληροφοριών και του υλικού. Η δεύτερη φάση περιλαμβάνει την προσέγγιση και επιλογή της μορφής των εντύπων, τη συγγραφή και επιμέλεια του κειμένου του οδηγού καθώς και τη συγγραφή και επιμέλεια του συνοπτικού φυλλαδίου. Η τρίτη περιλαμβάνει τις μεταφράσεις των κειμένων στην αγγλική και γερμανική. Η τέταρτη περιλαμβάνει την κατάρτιση των προδιαγραφών εκτύπωσης του οδηγού και των φυλλαδίων, την παρουσίαση και έγκριση τους, την εκτύπωση του οδηγού και των φυλλαδίων, τον σχεδιασμό και την παραγωγή CD-ROM.



Ο οικοτουριστικός οδηγός Λήμνου. (εξώφυλλο - οπισθόφυλλο) Ένα αξιόλογο έργο 80 σελίδων που παρέχει στον επισκέπτη όλες τις πληροφορίες που χρειάζεται για να γνωρίσει το νησί απ' άκρη σ' άκρη.

Αποτέλεσμα όλης αυτής της προσπάθειας είναι ένα έντυπο 80 σελίδων που κερδίζει με την πρώτη ματιά το ενδιαφέρον του αναγνώστη. Η προσεγμένη εμφάνιση και το πλούσιο φωτογραφικό υλικό προδίδουν το μεράκι με το οποίο δημιουργήθηκε. Παρέχει πληροφορίες που ποτέ μέχρι τώρα δεν είχαν συγκεντρωθεί και παρουσιαστεί σε ένα έντυπο. Τα περιεχόμενά του συνοψίζονται σε τρία συνολικά κεφάλαια:

► Το πορτραίτο της Λήμνου.

Μέσα σε λίγες σελίδες δίνεται μια γενική εικόνα του νησιού καθώς και ένας πολύ αναλυτικός χάρτης

► Η ιστορία της Λήμνου

Παρουσιάζεται η ιστορία του νησιού, με αναφορές από την αρχαία Ελλάδα μέχρι και την απελευθέρωση του νησιού από τον τουρκικό ζυγό το 1913.

► Τι θα δείτε.

Αναφέρονται όλοι οι αρχαιολογικοί χώροι και τα αξιόλογα σημεία προς επίσκεψη καθώς και τρόποι πρόσβασης σ' αυτά.

► Το φυσικό περιβάλλον.

Γίνεται εκτενής αναφορά στο πλούσιο φυσικό περιβάλλον του νησιού. Παρουσιάζονται οι σπάνιοι υδροβιότοποι καθώς και όλα τα σημεία με πλούσια ομορφιά που αξίζει να δει ο επισκέπτης.

► Γνωρίστε τη Λήμνο βήμα – βήμα.

Το κεφάλαιο αυτό παρουσιάζει το μεγαλύτερο ενδιαφέρον για τον επισκέπτη του νησιού. Πρόκειται για μια καινοτόμο πρόταση για όποιον ενδιαφέρεται να γνωρίσει το νησί πέρα από το να κάνει μια βόλτα με το αυτοκίνητο. Περιλαμβάνει δεκατέσσερις προτάσεις για περιπάτους σε περιοχές με φυσική ομορφιά που δεν μπορείτε να θαυμάσετε από το παράθυρο του αυτοκινήτου. Επίσης υπάρχουν και δύο προτάσεις για θαλάσσιες διαδρομές.

► Καθημερινός πολιτισμός.

Πρόκειται για μια αναφορά στην παράδοση του τόπου και σε παρουσίαση των εθίμων που αναβιώνουν μέχρι και σήμερα. Παρουσιάζονται οι πολιτιστικές εκδηλώσεις και τα πανηγύρια που λαμβάνουν χώρα, κατά παράδοση, σε κάθε γωνία του νησιού, κάθε χρόνο.

► Που θα βρείτε.

Στο τελευταίο κεφάλαιο του οδηγού παρατίθεται ένας πλούσιος κατάλογος με χρήσιμα για κάθε επισκέπτη τηλέφωνα και διευθύνσεις.

Πρόκειται για ένα έργο με σπουδαία προσφορά στην προβολή του νησιού. Τα τεύχη, κυρίως της Ελληνικής έκδοσης εξαντλήθηκαν πολύ γρήγορα και το πιο σημαντικό από όλα είναι ότι ο οδηγός είχε απήχηση και στους ντόπιους με αποτέλεσμα σήμερα να βρίσκεται στις βιβλιοθήκες πολλών ντόπιων νοικοκυριών. Το έργο διαπνέεται από τη φιλοσοφία του αγροτουρισμού και την υπηρετεί με τον καλύτερο τρόπο. Προβάλλει το νησί με τρόπο που να τονίζεται ότι δεν πρόκειται για τουριστικό μάρκετινγκ αλλά για ένα πλήρες πακέτο

β) ΣΤΟΙΧΕΙΑ ΦΟΡΕΑ ΥΛΟΠΟΙΗΣΗΣ

ΕΠΩΝΥΜΙΑ	ΔΗΜΟΣ ΜΟΥΔΡΟΥ
ΑΝΤΙΚΕΙΜΕΝΟ	Ο.Τ.Α.
ΕΔΡΑ	ΜΟΥΔΡΟΣ
ΙΔΙΟΤΗΤΑ – ΝΟΜΙΚΗ ΜΟΡΦΗ	Ο.Τ.Α.

γ) ΣΤΟΙΧΕΙΑ ΕΡΓΟΥ

ΕΡΓΟ	ΔΗΜΙΟΥΡΓΙΑ ΟΙΚΟΤΟΥΡΙΣΤΙΚΟΥ ΟΔΗΓΟΥ	
ΦΥΣΗ ΕΡΓΟΥ-ΔΡΑΣΗ	03.14 ΠΡΟΒΟΛΗ, ΠΡΟΩΘΗΣΗ, ΤΟΥΡΙΣΤΙΚΑ ΠΑΚΕΤΑ	
ΟΙΚΟΝΟΜΙΚΑ ΣΤΟΙΧΕΙΑ ΕΡΓΟΥ		
	ΠΟΣΟ ΣΕ €	
Προϋπολογισμός	33.015	
	Συνολική Δημόσια Δαπάνη	19.809
	Ιδιωτική Συμμετοχή	13.206
ΠΕΡΙΟΧΗ ΕΡΓΟΥ	ΜΟΥΔΡΟΣ ΛΗΜΝΟΥ	

3.2.16 ΔΗΜΙΟΥΡΓΙΑ ΟΙΚΟΤΟΥΡΙΣΤΙΚΟΥ ΟΔΗΓΟΥ - ΜΥΡΙΝΑ

α) ΠΕΡΙΓΡΑΦΗ ΦΥΣΙΚΟΥ ΑΝΤΙΚΕΙΜΕΝΟΥ

Η επένδυση αφορούσε την συλλογή στοιχείων έτσι ώστε με την έκδοση του οδηγού αυτού να επιτευχθεί διαφήμιση των οικολογικών πόρων της Λήμνου αλλά και προβολή των ιστορικών μνημείων της. Αυτό θα συμβάλει στην τουριστική ανάπτυξη του νησιού.

Σκοπός του δήμου είναι η διανομή του οικοτουριστικού οδηγού δωρεάν σε τουριστικά γραφεία του εσωτερικού αλλά και του εξωτερικού, καθώς επίσης και η διάθεση του στους επισκέπτες του νησιού, έτσι ώστε αυτοί να γνωρίσουν τους οικολογικούς πόρους της Λήμνου και να μάθουν για τα ιστορικά μνημεία της περιοχής και να τα επισκεφτούν.

β) ΣΤΟΙΧΕΙΑ ΦΟΡΕΑ ΥΛΟΠΟΙΗΣΗΣ

ΕΠΩΝΥΜΙΑ	ΔΗΜΟΣ ΜΥΡΙΝΑ		
ΑΝΤΙΚΕΙΜΕΝΟ	Ο.Τ.Α.		
ΕΔΡΑ	ΜΥΡΙΝΑ		
ΙΔΙΟΤΗΤΑ - ΝΟΜΙΚΗ ΜΟΡΦΗ	Ο.Τ.Α.		

γ) ΣΤΟΙΧΕΙΑ ΕΡΓΟΥ

ΕΡΓΟ	ΔΗΜΙΟΥΡΓΙΑ ΟΙΚΟΤΟΥΡΙΣΤΙΚΟΥ ΟΔΗΓΟΥ		
ΦΥΣΗ ΕΡΓΟΥ-ΔΡΑΣΗ	03.14 ΠΡΟΒΟΛΗ, ΠΡΟΩΘΗΣΗ, ΤΟΥΡΙΣΤΙΚΑ ΠΑΚΕΤΑ		
ΟΙΚΟΝΟΜΙΚΑ ΣΤΟΙΧΕΙΑ ΕΡΓΟΥ			
			ΠΟΣΟ ΣΕ €
<i>Προϋπολογισμός</i>			6.632
<i>Συνολική Δημόσια Δαπάνη</i>			3.980
<i>Ιδιωτική Συμμετοχή</i>			2.652
ΠΕΡΙΟΧΗ ΕΡΓΟΥ	ΜΥΡΙΝΑ		

3.3 ΑΠΟΤΕΛΕΣΜΑΤΑ ΜΕΤΡΟΥ

α) ΕΠΙΔΡΑΣΗ ΣΤΗΝ ΑΠΑΣΧΟΛΗΣΗ

Νέες θέσεις εργασίας	
Μόνιμες	5
Εποχιακές	10
Διατήρηση Θέσεων Εργασίας	2

Σημαντική είναι η συμμετοχή των γυναικών στο μέτρο αφού οι οκτώ από τις δεκαεφτά νέες θέσεις εργασίας καλύφθηκαν από γυναίκες.

Επίσης είναι σημαντικό το ότι οι οκτώ στους δεκαεφτά απασχολούμενους είναι κάτω των 40 ετών.

β) ΣΕ ΣΧΕΣΗ ΜΕ ΤΗΝ ΙΔΙΟΤΗΤΑ ΤΟΥ ΦΟΡΕΑ

ΙΔΙΟΤΗΤΑ		ΑΡΙΘΜΟΣ ΕΡΓΩΝ
Ιδιώτες	Γεωργός	
	Ατομική	9
Προσωπικές Εταιρείες	Ο.Ε.	2
	Ε.Ε.	
Ε.Π.Ε.		
Α.Ε.		
Συνεταιρισμός		
Ομάδα		
Ο.Τ.Α.		4
Άλλη		1

Αξίζει να σημειωθεί ότι τα τέσσερα από τα εννέα έργα είναι επιχειρηματικές πρωτοβουλίες γυναικών.

γ) ΕΠΙΠΤΩΣΕΙΣ ΣΤΟ ΠΑΡΑΓΩΓΙΚΟ ΠΕΡΙΒΑΛΛΟΝ

- Αύξηση αγροτικού εισοδήματος
- Τουριστική ανάπτυξη ήπιας μορφής
- Αξιοποίηση τοπικής αγροτικής παραγωγής
- Αξιοποίηση συγκριτικού πλεονεκτήματος της περιοχής
- Στήριξη παραγωγής νέων προϊόντων και υπηρεσιών
- Στήριξη Πρωτοβουλιών των Γυναικών
- Αύξηση αναλογίας κλινών ανά 1000 κατοίκους
- Αύξηση αριθμού Θέσεων εργασίας

δ) ΕΠΙΠΤΩΣΕΙΣ ΣΤΟ ΦΥΣΙΚΟ ΠΕΡΙΒΑΛΛΟΝ

- Ανάδειξη και αξιοποίηση τουριστικών πόρων
- Καλλιέργεια οικολογικής συνείδησης
- Διατήρηση και αξιοποίηση της αρχιτεκτονικής κληρονομιάς

ε) ΕΠΙΠΤΩΣΕΙΣ ΣΤΟ ΚΟΙΝΩΝΙΚΟ ΠΕΡΙΒΑΛΛΟΝ

- Συγκράτηση του πληθυσμού στον αγροτικό χώρο
- Συγκράτηση πληθυσμού και αναβίωση οικισμών με τη δημιουργία αναπτυξιακού κλίματος.
- Ενθάρρυνση τοπικών πρωτοβουλιών.

στ) ΠΟΣΟΤΙΚΟΙ & ΦΥΣΙΚΟΙ ΔΕΙΚΤΕΣ

ΔΕΙΚΤΕΣ	ΑΡΙΘΜΟΣ
Νέα Καταλύματα	11
Επεκτάσεις – Εκσυγχρονισμός Υφιστάμενων καταλυμάτων	1
Νέα δωμάτια	51
Δωμάτια που εκσυγχρονίσθηκαν	2
Νέες κλίνες	112
Κλίνες που εκσυγχρονίσθηκαν	4
Αύξηση Διανυκτερεύσεων	Δεν υπάρχει

4. ΜΕΤΡΟ 4 «ΜΙΚΡΕΣ ΕΠΙΧΕΙΡΗΣΕΙΣ, ΒΙΟΤΕΧΝΙΕΣ, ΥΠΗΡΕΣΙΕΣ ΠΑΡΟΧΗΣ ΜΙΚΡΗΣ ΑΚΤΙΝΑΣ»

4.1 ΣΤΟΧΟΙ ΜΕΤΡΟΥ 4

Προκειμένου να αμβλυνθούν οι συνέπειες της διαμορφωμένης κατάστασης, τέθηκε ως στόχος η ενίσχυση και η δημιουργία μικρομεσαίων επιχειρήσεων, στήριξη επιχειρήσεων, βιοτεχνιών, η στήριξη άλλων δραστηριοτήτων και η στασιμότητα των επιχειρήσεων παροχής υπηρεσιών.

Κατόπιν τούτων στο επιχειρησιακό σχέδιο δεν προβλέφθηκαν δράσεις για ενίσχυση υπηρεσιών παροχής μικρής κλίμακας.

Για την επίτευξη του παραπάνω στόχου στο σκέλος των βιοτεχνιών και των μικρομεσαίων επιχειρήσεων προβλέφθηκαν δράσεις που εισάγουν καινοτομία και στηρίζουν δραστηριότητες, όπως οι οικοδομές και ο τουρισμός.

4.2 ΕΡΓΑ ΠΟΥ ΥΛΟΠΟΙΗΘΗΚΑΝ ΣΤΑ ΠΛΑΙΣΙΑ ΤΟΥ ΜΕΤΡΟΥ 4

4.2.1 ΕΚΣΥΓΧΡΟΝΙΣΜΟΣ ΜΟΝΑΔΑΣ ΠΑΡΑΓΩΓΗΣ ΕΙΔΩΝ ΛΑΪΚΗΣ ΤΕΧΝΗΣ – ΚΟΝΤΟΠΟΥΛΙ

α) ΠΕΡΙΓΡΑΦΗ ΦΥΣΙΚΟΥ ΑΝΤΙΚΕΙΜΕΝΟΥ

Η επιχείρηση λειτουργεί σε ιδιόκτητο χώρο. Λειτουργεί εργαστήριο κατασκευής ειδών λαϊκής τέχνης καθώς επίσης και εκθετήριο. Κατασκευάζονται κεραμικά με παραδοσιακό τρόπο. Κύρια έμφαση έχει δοθεί σε μουσειακές φόρμες του αρχαιολογικού μουσείου Μύρινας. Η συγκεκριμένη δουλειά βραβεύτηκε με σήμα ποιότητας από την Ε.Ο.Μ.Μ.Ε.Χ

Δεδομένου ότι ο χώρος στον οποίο στεγάζεται η επιχείρηση είναι μικρός είναι αναγκαία η αύξηση του χώρου για στέγνωμα και άπλωμα τόσο κατά την χειμερινή περίοδο όσο και κατά την καλοκαιρινή. Για το λόγο αυτό στα πλαίσια της επένδυση πραγματοποιήθηκε η κατασκευή ενός ισόγειου χώρου συνολικής επιφάνειας 46τ.μ., ο οποίος θα χρησιμοποιείται για εργαστήριο καθώς και για εκθετήριο.

Το εργαστήριο έγινε πόλος έλξης των τουριστών και οργανωμένων γκρουπ από τουριστικά γραφεία καθώς η επιχείρηση είναι μοναδική και λειτουργεί σε σημείο το οποίο είναι πέρασμα για τους αρχαιολογικούς χώρους (Ηφαιστεία, Καβείρια, Πολιόχνης) .

β) ΣΤΟΙΧΕΙΑ ΦΟΡΕΑ ΥΛΟΠΟΙΗΣΗΣ

ΕΠΩΝΥΜΙΑ	ΔΕΣΠΟΤΕΡΗ ΚΩΝΣΤΑΝΤΙΝΑ
ΑΝΤΙΚΕΙΜΕΝΟ	ΑΓΓΕΙΟΠΛΑΣΤΙΚΗ
ΕΔΡΑ	ΚΟΝΤΟΠΟΥΛΙ
ΙΔΙΟΤΗΤΑ – ΝΟΜΙΚΗ ΜΟΡΦΗ	ΦΥΣΙΚΟ ΠΡΟΣΩΠΟ
ΦΥΛΟ	Θ

γ) ΣΤΟΙΧΕΙΑ ΕΡΓΟΥ

ΕΡΓΟ	ΕΚΣΥΓΧΡΟΝΙΣΜΟΣ ΜΟΝΑΔΑΣ ΠΑΡΑΓΩΓΗΣ
ΦΥΣΗ ΕΡΓΟΥ-ΔΡΑΣΗ	04.02 ΕΚΣΥΓΧΡΟΝΙΣΜΟΣ, ΕΠΕΚΤΑΣΗ ΜΟΝΑΔΩΝ ΟΙΚΟΤΕΧΝΙΑΣ, ΧΕΙΡΟΤΕΧΝΙΑΣ & ΛΑΪΚΗΣ ΤΕΧΝΗΣ
ΟΙΚΟΝΟΜΙΚΑ ΣΤΟΙΧΕΙΑ ΕΡΓΟΥ	
	ΠΟΣΟ ΣΕ €
<i>Προϋπολογισμός</i>	26.735
	<i>Συνολική Δημόσια Δαπάνη</i>
	16.041
	<i>Ιδιωτική Συμμετοχή</i>
	10.694
ΠΕΡΙΟΧΗ ΕΡΓΟΥ	ΚΟΝΤΟΠΟΥΛΙ ΛΗΜΝΟΥ

4.2.2 ΕΠΙΧΕΙΡΗΣΗ ΠΑΡΑΓΩΓΗΣ ΠΑΓΟΥ- ΜΟΥΔΡΟΣ

α) ΠΕΡΙΓΡΑΦΗ ΦΥΣΙΚΟΥ ΑΝΤΙΚΕΙΜΕΝΟΥ

Το έργο αυτό αφορά την ίδρυση και λειτουργία μιας καινούργιας επιχείρησης παραγωγής και διάθεσης πάγου στην περιοχή Μούδρου. Το αντικείμενο της βιοτεχνίας είναι η παραγωγή λεπιδοτού πάγου που διατίθεται στους ψαράδες και τα αλιευτικά σκάφη του νησιού & σε άλλες επιχειρήσεις που ενδιαφέρονται για τη συντήρηση των προϊόντων που παράγουν ή σε ιδιώτες. Η υλοποίηση της επένδυσης αφορά την διαμόρφωση χώρου συντήρησης πάγου και δημιουργία θαλάμου, την αγορά μηχανήματος παραγωγής λεπιδοτού πάγου και ηλεκτρολογική εγκατάσταση

β) ΣΤΟΙΧΕΙΑ ΦΟΡΕΑ ΥΛΟΠΟΙΗΣΗΣ

ΕΠΩΝΥΜΙΑ	ΚΟΥΤΟΥΚΗΣ ΚΩΝ/ΝΟΣ
ΑΝΤΙΚΕΙΜΕΝΟ	-
ΕΔΡΑ	ΜΟΥΔΡΟΣ
ΙΔΙΟΤΗΤΑ – ΝΟΜΙΚΗ ΜΟΡΦΗ	ΦΥΣΙΚΟ ΠΡΟΣΩΠΟ
ΦΥΛΟ	A

γ) ΣΤΟΙΧΕΙΑ ΕΡΓΟΥ

ΕΡΓΟ	ΕΠΙΧΕΙΡΗΣΗ ΠΑΡΑΓΩΓΗΣ ΠΑΓΟΥ
ΦΥΣΗ ΕΡΓΟΥ-ΔΡΑΣΗ	04.03 ΝΕΕΣ ΒΙΟΤΕΧΝΙΕΣ – ΜΙΚΡΕΣ ΕΠΙΧΕΙΡΗΣΕΙΣ
ΟΙΚΟΝΟΜΙΚΑ ΣΤΟΙΧΕΙΑ ΕΡΓΟΥ	
	ΠΟΣΟ ΣΕ €
<i>Προϋπολογισμός</i>	29.347
<i>Συνολική Δημόσια Δαπάνη</i>	17.608
<i>Ιδιωτική Συμμετοχή</i>	11.739
ΠΕΡΙΟΧΗ ΕΡΓΟΥ	ΜΟΥΔΡΟΣ ΛΗΜΝΟΥ

4.2.3 ΒΙΟΤΕΧΝΙΑ ΠΑΡΑΓΩΓΗΣ ΠΙΤΤΩΝ (ΓΙΑ ΣΟΥΒΛΑΚΙ) - ΚΟΝΤΟΠΟΥΛΙ

α) ΠΕΡΙΓΡΑΦΗ ΦΥΣΙΚΟΥ ΑΝΤΙΚΕΙΜΕΝΟΥ

Το έργο αφορά την δημιουργία μιας νέας βιοτεχνίας στην βορειοανατολική περιοχή της Λήμνου, η οποία παράγει κυρίως πίτες οι οποίες χρησιμοποιούνται στην παρασκευή γνωστών ετοιμών γρήγορων φαγητών (σουβλάκι, γύρο, κ.α.).

Το έργο αφορά αποκλειστικά προμήθεια μηχανολογικού εξοπλισμού τα οποία αποτελούν γραμμή παραγωγής. Η βιοτεχνία στεγάζεται σε ενοικιαζόμενο για 15 έτη κτίριο που βρίσκεται στην περιοχή Κοντοπουλίου.

Αρχικά, το μοναδικό προϊόν που παράγει η νέα βιοτεχνία είναι η γνωστή πίττα για γύρο και σουβλάκι των 100 γραμμαρίων. Η ημερήσια παραγωγή και η διάθεση κατά μέσο όρο είναι 10.000 τεμάχια, από τα οποία 3.000 διατίθενται για την κάλυψη της ζήτησης στην τοπική αγορά της Λήμνου. Το προϊόν θα εξάγεται επίσης στην Λέσβο και στην Χίο.

β) ΣΤΟΙΧΕΙΑ ΦΟΡΕΑ ΥΛΟΠΟΙΗΣΗΣ

ΕΠΩΝΥΜΙΑ	ΣΤΑΜΑΤΕΡΗΣ ΚΩΝ/ΝΟΣ
ΑΝΤΙΚΕΙΜΕΝΟ	-
ΕΔΡΑ	ΚΟΝΤΟΠΟΥΛΙ
ΙΔΙΟΤΗΤΑ – ΝΟΜΙΚΗ ΜΟΡΦΗ	ΦΥΣΙΚΟ ΠΡΟΣΩΠΟ
ΦΥΛΟ	A

γ) ΣΤΟΙΧΕΙΑ ΕΡΓΟΥ

ΕΡΓΟ	ΔΗΜΙΟΥΡΓΙΑ ΒΙΟΤΕΧΝΙΑΣ ΠΑΡΑΓΩΓΗΣ ΠΙΤΤΩΝ
ΦΥΣΗ ΕΡΓΟΥ-ΔΡΑΣΗ	04.03 ΝΕΕΣ ΒΙΟΤΕΧΝΙΕΣ – ΜΙΚΡΕΣ ΕΠΙΧΕΙΡΗΣΕΙΣ
ΟΙΚΟΝΟΜΙΚΑ ΣΤΟΙΧΕΙΑ ΕΡΓΟΥ	
	ΠΟΣΟ ΣΕ €
<i>Προϋπολογισμός</i>	116.434
<i>Συνολική Δημόσια Δαπάνη</i>	69.860
<i>Ιδιωτική Συμμετοχή</i>	46.574
ΠΕΡΙΟΧΗ ΕΡΓΟΥ	ΚΟΝΤΟΠΟΥΛΙ ΛΗΜΝΟΥ

4.2.4 ΔΗΜΙΟΥΡΓΙΑ ΜΟΝΑΔΑΣ ΠΑΡΑΓΩΓΗΣ & ΕΜΠΟΡΙΑΣ ΑΣΒΕΣΤΟΠΟΛΤΟΥ - ΤΣΙΜΑΝΔΡΙΑ

α) ΠΕΡΙΓΡΑΦΗ ΦΥΣΙΚΟΥ ΑΝΤΙΚΕΙΜΕΝΟΥ

Πρόκειται για μια νέα επιχείρηση παραγωγής και εμπορίας ασβεστοπολτού. Πραγματοποιήθηκαν εργασίες για την κατασκευή ενός υπόστεγου φύλαξης μηχανημάτων του οποίου ο σκελετός είναι από οπλισμένο σκυρόδεμα, φέρει σιδερένια στέγη με κεραμίδια ρωμαϊκού τύπου.



Βιοτεχνία παραγωγής
Ασβεστοπολτού.
Τσιμάνδρια Λήμνου

ΒΙΟΤΕΧΝΙΑ ΑΣΒΕΣΤΟΠΟΛΤΟΥ
ΤΣΙΜΑΝΔΡΙΑ ΛΗΜΝΟΥ

Φωτογρ.ΑΝ.Ε.Λ.

Κατασκευάστηκαν τέσσερις (4) λάκκοι ασβεστοπολτού, συνολικού βάθους 4 μέτρα, μια δεξαμενή νερού ύψους 4 μέτρων, ένα γραφείο μέσα στο οποίο υπάρχει W.C. και πάγκος κουζίνας με ξύλινη στέγη με κεραμίδια κεραμικού τύπου και εκτελέστηκαν εργασίες διαμόρφωσης περιβάλλοντος χώρου. Τέλος πραγματοποιήθηκε η προμήθεια μηχανολογικού εξοπλισμού, ένα πλήρες συγκρότημα παραγωγής ασβεστοπολτού, συνολικής υποδύναμης 55 HP.

Η επένδυση πραγματοποιήθηκε στη θέση "Μαυρόμυλος" του δημοτικού Διαμερίσματος Τσιμάνδρια Λήμνου.

β) ΣΤΟΙΧΕΙΑ ΦΟΡΕΑ ΥΛΟΠΟΙΗΣΗΣ

ΕΠΩΝΥΜΙΑ	ΛΑΝΤΟΥΡΗΣ ΣΤΑΥΡΟΣ
ΑΝΤΙΚΕΙΜΕΝΟ	ΠΑΡΑΓΩΓΗ ΑΣΒΕΣΤΟΠΟΛΤΟΥ
ΕΔΡΑ	ΤΣΙΜΑΝΔΡΙΑ
ΙΔΙΟΤΗΤΑ - ΝΟΜΙΚΗ ΜΟΡΦΗ	ΦΥΣΙΚΟ ΠΡΟΣΩΠΟ
ΦΥΛΟ	A

γ) ΣΤΟΙΧΕΙΑ ΕΡΓΟΥ

ΕΡΓΟ	ΔΗΜΙΟΥΡΓΙΑ ΜΟΝΑΔΑΣ ΠΑΡΑΓΩΓΗΣ ΑΣΒΕΣΤΟΠΟΛΤΟΥ
ΦΥΣΗ ΕΡΓΟΥ-ΔΡΑΣΗ	04.03 ΝΕΕΣ ΒΙΟΤΕΧΝΙΕΣ - ΜΙΚΡΕΣ ΕΠΙΧΕΙΡΗΣΕΙΣ
ΟΙΚΟΝΟΜΙΚΑ ΣΤΟΙΧΕΙΑ ΕΡΓΟΥ	
	ΠΟΣΟ ΣΕ €
<i>Προϋπολογισμός</i>	85.106
	<i>Συνολική Δημόσια Δαπάνη</i>
	51.592
	<i>Ιδιωτική Συμμετοχή</i>
	33.514
ΠΕΡΙΟΧΗ ΕΡΓΟΥ	ΤΣΙΜΑΝΔΡΙΑ ΛΗΜΝΟΥ

4.2.5 ΔΗΜΙΟΥΡΓΙΑ ΒΙΟΤΕΧΝΙΑΣ ΠΑΡΑΓΩΓΗΣ ΜΟΝΩΤΙΚΩΝ ΥΑΛΟΠΙΝΑΚΩΝ – ΑΤΣΙΚΗ

α) ΠΕΡΙΓΡΑΦΗ ΦΥΣΙΚΟΥ ΑΝΤΙΚΕΙΜΕΝΟΥ

Η επιχείρηση που δημιουργήθηκε έχει ως αντικείμενο την παραγωγή και διάθεση διπλών μονωτικών υαλοπινάκων και κρυστάλλων. Στα πλαίσια του προγράμματος κατασκευάστηκαν ένα ισόγειο κτίριο το οποίο περιλαμβάνει τον κυρίως βιοτεχνικό χώρο υαλοπινάκων, γραφείο και αποθηκευτικό χώρο στίβαξης υαλοπινάκων και αγοράστηκε ο απαραίτητος μηχανολογικός εξοπλισμός.

Η επιχείρηση έχει εγκατασταθεί σε ιδιόκτητο οικόπεδο το οποίο και βρίσκεται στον οικισμό του Δήμου Ατσικής.



Φωτογρ.ΑΝ.Ε.Λ.

β) ΣΤΟΙΧΕΙΑ ΦΟΡΕΑ ΥΛΟΠΟΙΗΣΗΣ

ΕΠΩΝΥΜΙΑ	ΒΕΡΓΟΣ ΑΝΤΩΝΙΟΣ
ΑΝΤΙΚΕΙΜΕΝΟ	ΠΑΡΑΓΩΓΗ ΥΑΛΟΠΙΝΑΚΩΝ
ΕΔΡΑ	ΑΤΣΙΚΗ
ΙΔΙΟΤΗΤΑ – ΝΟΜΙΚΗ ΜΟΡΦΗ	ΦΥΣΙΚΟ ΠΡΟΣΩΠΟ
ΦΥΛΟ	Α

γ) ΣΤΟΙΧΕΙΑ ΕΡΓΟΥ

ΕΡΓΟ	ΒΙΟΤΕΧΝΙΑ ΠΑΡΑΓΩΓΗΣ ΥΑΛΟΠΙΝΑΚΩΝ
ΦΥΣΗ ΕΡΓΟΥ-ΔΡΑΣΗ	04.03 ΝΕΕΣ ΒΙΟΤΕΧΝΙΕΣ – ΜΙΚΡΕΣ ΕΠΙΧΕΙΡΗΣΕΙΣ
ΟΙΚΟΝΟΜΙΚΑ ΣΤΟΙΧΕΙΑ ΕΡΓΟΥ	
	ΠΟΣΟ ΣΕ €
<i>Προϋπολογισμός</i>	82.172
	Συνολική Δημόσια Δαπάνη
	49.303
	Ιδιωτική Συμμετοχή
	32.869
ΠΕΡΙΟΧΗ ΕΡΓΟΥ	ΑΤΣΙΚΗ ΔΗΜΝΟΥ

4.2.6 ΕΞΟΠΛΙΣΜΟΣ ΕΠΙΧΕΙΡΗΣΗΣ ΠΑΡΑΓΩΓΗΣ ΠΑΡΑΔΟΣΙΑΚΟΥ ΚΙΓΚΛΙΔΩΜΑΤΟΣ – ΜΥΡΙΝΑ

α) ΠΕΡΙΓΡΑΦΗ ΦΥΣΙΚΟΥ ΑΝΤΙΚΕΙΜΕΝΟΥ

Το συγκεκριμένο έργο περιλαμβάνει την προμήθεια ενός μηχανήματος για την παραγωγή παραδοσιακών κατασκευών σιδήρου (κιγκλιδωμάτων) με το οποίο η συγκεκριμένη επιχείρηση επεκτείνει τις δραστηριότητές της και στην αγορά για την κατασκευή του προφίλ αλουμινίου και παραδοσιακών σιδηροκατασκευών. Επίσης αναμένεται βελτίωση της παραγωγικής διαδικασίας και των συνθηκών παραγωγής

β) ΣΤΟΙΧΕΙΑ ΦΟΡΕΑ ΥΛΟΠΟΙΗΣΗΣ

ΕΠΩΝΥΜΙΑ	ΕΛΕΥΘΕΡΑΚΗΣ ΚΩΝ/ΝΟΣ		
ΑΝΤΙΚΕΙΜΕΝΟ	ΠΑΡΑΓΩΓΗ ΚΙΓΚΛΙΔΩΜΑΤΟΣ		
ΕΔΡΑ	ΜΥΡΙΝΑ		
ΙΔΙΟΤΗΤΑ – ΝΟΜΙΚΗ ΜΟΡΦΗ	ΦΥΣΙΚΟ ΠΡΟΣΩΠΟ		
ΦΥΛΟ	Α		

γ) ΣΤΟΙΧΕΙΑ ΕΡΓΟΥ

ΕΡΓΟ	ΕΞΟΠΛΙΣΜΟΣ ΕΠΙΧΕΙΡΗΣΗΣ ΠΑΡΑΓΩΓΗΣ ΠΑΡΑΔΟΣΙΑΚΟΥ ΚΙΓΚΛΙΔΩΜΑΤΟΣ		
ΦΥΣΗ ΕΡΓΟΥ-ΔΡΑΣΗ	04.04 ΕΚΣΥΓΧΡΟΝΙΣΜΟΣ – ΕΠΕΚΤΑΣΗ ΒΙΟΤΕΧΝΙΩΝ & ΜΙΚΡΩΝ ΕΠΙΧΕΙΡΗΣΕΩΝ		
ΟΙΚΟΝΟΜΙΚΑ ΣΤΟΙΧΕΙΑ ΕΡΓΟΥ			
			ΠΟΣΟ ΣΕ €
<i>Προϋπολογισμός</i>			8.700
	<i>Συνολική Δημόσια Δαπάνη</i>		4.842
	<i>Ιδιωτική Συμμετοχή</i>		3.858
ΠΕΡΙΟΧΗ ΕΡΓΟΥ	ΜΥΡΙΝΑ ΛΗΜΝΟΥ		

4.2.7 ΕΚΣΥΓΧΡΟΝΙΣΜΟΣ ΞΥΛΟΥΡΓΕΙΟΥ - ΠΟΡΤΙΑΝΟΥ

α) ΠΕΡΙΓΡΑΦΗ ΦΥΣΙΚΟΥ ΑΝΤΙΚΕΙΜΕΝΟΥ

Η επιχείρηση ασχολείται με την επεξεργασία του ξύλου και συγκεκριμένα με παραδοσιακά έπιπλα και ξυλουργικά αντικείμενα σύμφωνα με την παραδοσιακή τέχνη της Λήμνου (στέγες, κουφώματα και ότι έχει σχέση με ξυλουργικές εργασίες για την κατοικία).

Σκοπός του έργου είναι η συμπλήρωση και η ανανέωση του μηχανολογικού εξοπλισμού για την καλύτερευση και την μεγιστοποίηση της παραγωγής. Επιδιώκεται η καλύτερη ποιότητα των παραγόμενων προϊόντων καθώς και η επέκταση σε νέες τεχνολογίες.

β) ΣΤΟΙΧΕΙΑ ΦΟΡΕΑ ΥΛΟΠΟΙΗΣΗΣ

ΕΠΩΝΥΜΙΑ	ΚΑΦΕΣ ΠΑΝΑΓΙΩΤΗΣ		
ΑΝΤΙΚΕΙΜΕΝΟ	ΞΥΛΟΥΡΓΟΣ		
ΕΔΡΑ	ΠΟΡΤΙΑΝΟΥ		
ΙΔΙΟΤΗΤΑ – ΝΟΜΙΚΗ ΜΟΡΦΗ	ΦΥΣΙΚΟ ΠΡΟΣΩΠΟ		
ΦΥΛΟ	Α		

γ) ΣΤΟΙΧΕΙΑ ΕΡΓΟΥ

ΕΡΓΟ	ΕΚΣΥΓΧΡΟΝΙΣΜΟΣ ΞΥΛΟΥΡΓΕΙΟΥ		
ΦΥΣΗ ΕΡΓΟΥ-ΔΡΑΣΗ	04.04 ΕΚΣΥΓΧΡΟΝΙΣΜΟΣ – ΕΠΕΚΤΑΣΗ ΒΙΟΤΕΧΝΙΩΝ & ΜΙΚΡΩΝ ΕΠΙΧΕΙΡΗΣΕΩΝ		
ΟΙΚΟΝΟΜΙΚΑ ΣΤΟΙΧΕΙΑ ΕΡΓΟΥ			
			ΠΟΣΟ ΣΕ €
<i>Προϋπολογισμός</i>			25.678
	<i>Συνολική Δημόσια Δαπάνη</i>		15.407

	Ιδιωτική Συμμετοχή	10.271
ΠΕΡΙΟΧΗ ΕΡΓΟΥ		ΠΟΡΤΙΑΝΟΥ ΛΗΜΝΟΥ

4.2.8 ΑΓΟΡΑ ΜΗΧΑΝΗΜΑΤΩΝ ΓΙΑ ΞΥΛΟΥΡΓΙΚΟ ΕΡΓΑΣΤΗΡΙΟ - ΜΟΥΔΡΟΣ

α) ΠΕΡΙΓΡΑΦΗ ΦΥΣΙΚΟΥ ΑΝΤΙΚΕΙΜΕΝΟΥ

Το έργο αφορά τον εκσυγχρονισμό υφιστάμενου ξυλουργικού εργαστηρίου με την προμήθεια τεσσάρων (4) μηχανημάτων με τα οποία δόθηκε η δυνατότητα στο ξυλουργείο να κατασκευάζει παραδοσιακές Λημνιακές κατασκευές με μικρότερο κόστος παραγωγής. Η εμπορία των παραδοσιακών κατασκευών βρίσκεται σε συνεχή άνοδο τοπικά αλλά και στην γενικότερη αγορά. Με την υλοποίηση της πρότασης πλέον κατέστη δυνατό να κατασκευάζονται όλων των τύπων οι παραδοσιακές κατασκευές όπου η ζήτησή τους αυξάνεται μέρα με τη μέρα.

β) ΣΤΟΙΧΕΙΑ ΦΟΡΕΑ ΥΛΟΠΟΙΗΣΗΣ

ΕΠΩΝΥΜΙΑ	ΚΑΤΩΜΕΡΙΤΗΣ ΙΩΑΝΝΗΣ	
ΑΝΤΙΚΕΙΜΕΝΟ	ΞΥΛΟΥΡΓΕΙΟ	
ΕΔΡΑ	ΜΟΥΔΡΟΣ	
ΙΔΙΟΤΗΤΑ – ΝΟΜΙΚΗ ΜΟΡΦΗ	ΦΥΣΙΚΟ ΠΡΟΣΩΠΟ	
ΦΥΛΟ	Α	

γ) ΣΤΟΙΧΕΙΑ ΕΡΓΟΥ

ΕΡΓΟ	ΑΓΟΡΑ ΜΗΧ/ΤΩΝ ΓΙΑ ΞΥΛΟΥΡΓΙΚΟ ΕΡΓΑΣΤΗΡΙΟ	
ΦΥΣΗ ΕΡΓΟΥ-ΔΡΑΣΗ	04.04 ΕΚΣΥΓΧΡΟΝΙΣΜΟΣ – ΕΠΕΚΤΑΣΗ ΒΙΟΤΕΧΝΙΩΝ & ΜΙΚΡΩΝ ΕΠΙΧΕΙΡΗΣΕΩΝ	
ΟΙΚΟΝΟΜΙΚΑ ΣΤΟΙΧΕΙΑ ΕΡΓΟΥ		
		ΠΟΣΟ ΣΕ €
Προϋπολογισμός		22.744
	Συνολική Δημόσια Δαπάνη	13.646
	Ιδιωτική Συμμετοχή	9.098
ΠΕΡΙΟΧΗ ΕΡΓΟΥ		ΜΟΥΔΡΟΣ ΛΗΜΝΟΥ

4.2.9 ΠΑΡΑΔΟΣΙΑΚΑ ΛΗΜΝΙΑΚΑ ΕΠΙΠΛΑ - ΜΥΡΙΝΑ

α) ΠΕΡΙΓΡΑΦΗ ΦΥΣΙΚΟΥ ΑΝΤΙΚΕΙΜΕΝΟΥ

Η επένδυση αφορά τον εκσυγχρονισμό υπάρχουσας ξυλουργικής μονάδας με την αγορά καινούργιων μηχανημάτων. Σκοπός της επένδυσης είναι η αύξηση της ποιότητας και του όγκου των παραγόμενων προϊόντων προς την κατεύθυνση της μαζικής κατασκευής παραδοσιακών Λημνιακών επίπλων.

Τα καινούργια μηχανήματα προορίζονται για την αναβάθμιση όλων των παραγόμενων προϊόντων αλλά κυρίως για την παραγωγή παραδοσιακών Λημνιακών επίπλων με έμφαση στην καρέκλα, πολυθρόνα, σκαμπό με πλεκτή ψάθινη έδρα

β) ΣΤΟΙΧΕΙΑ ΦΟΡΕΑ ΥΛΟΠΟΙΗΣΗΣ

ΕΠΩΝΥΜΙΑ	ΒΑΛΑΚΟΣ ΑΝΑΣΤΑΣΙΟΣ	
ΑΝΤΙΚΕΙΜΕΝΟ	ΞΥΛΟΥΡΓΕΙΟ	
ΕΔΡΑ	ΜΥΡΙΝΑ ΛΗΜΝΟΥ	
ΙΔΙΟΤΗΤΑ – ΝΟΜΙΚΗ ΜΟΡΦΗ	ΦΥΣΙΚΟ ΠΡΟΣΩΠΟ	
ΦΥΛΟ	Α	

γ) ΣΤΟΙΧΕΙΑ ΕΡΓΟΥ

ΕΡΓΟ	ΠΑΡΑΔΟΣΙΑΚΑ ΛΗΜΝΙΑΚΑ ΕΠΙΠΛΑ	
ΦΥΣΗ ΕΡΓΟΥ-ΔΡΑΣΗ	04.04 ΕΚΣΥΓΧΡΟΝΙΣΜΟΣ – ΕΠΕΚΤΑΣΗ ΒΙΟΤΕΧΝΙΩΝ & ΜΙΚΡΩΝ ΕΠΙΧΕΙΡΗΣΕΩΝ	

ΟΙΚΟΝΟΜΙΚΑ ΣΤΟΙΧΕΙΑ ΕΡΓΟΥ		ΠΟΣΟ ΣΕ €
Προϋπολογισμός		43.434
	<i>Συνολική Δημόσια Δαπάνη</i>	26.060
	<i>Ιδιωτική Συμμετοχή</i>	17.374
ΠΕΡΙΟΧΗ ΕΡΓΟΥ		ΜΥΡΙΝΑ ΛΗΜΝΟΥ

4.2.10 ΕΚΣΥΓΧΡΟΝΙΣΜΟΣ ΜΟΝΑΔΑΣ ΠΑΡΑΓΩΓΗΣ ΠΛΑΣΤΙΚΩΝ ΚΟΥΦΩΜΑΤΩΝ - ΜΥΡΙΝΑ

α) ΠΕΡΙΓΡΑΦΗ ΦΥΣΙΚΟΥ ΑΝΤΙΚΕΙΜΕΝΟΥ

Το έργο αφορά την αγορά συγκροτήματος μηχανημάτων για τον εκσυγχρονισμό και την ανάπτυξη της επιχείρησης παραγωγής πλαστικών κουφωμάτων. Άμεσος στόχος είναι η μεγιστοποίηση της παραγωγής, η καλύτερευση της ποιότητας πλαστικών κουφωμάτων και το καλύτερο οικονομικό αποτέλεσμα.

Ο μηχανολογικός εξοπλισμός που προμηθεύτηκε η επιχείρηση αποτελείται από ένα ψυκτικό μηχάνημα και ένα καλούπι Νο1 για φύλλο τζαμιού, και στόχο έχει την άμεση αλλαγή από τον σημερινό τρόπο και το κόστος παραγωγής των πλαστικών κουφωμάτων. Τα μηχανήματα είναι νέας τεχνολογικής εξέλιξης, προϋπόθεση βασική που συντελεί στην ανάπτυξη της παραγωγής.

β) ΣΤΟΙΧΕΙΑ ΦΟΡΕΑ ΥΛΟΠΟΙΗΣΗΣ

ΕΠΩΝΥΜΙΑ	ΦΙΑ ΦΕΡΓΑΔΙΩΤΗΣ ΕΠΕ
ΑΝΤΙΚΕΙΜΕΝΟ	ΠΑΡΑΓΩΓΗ ΠΛΑΣΤΙΚΩΝ ΚΟΥΦΩΜΑΤΩΝ
ΕΔΡΑ	ΜΥΡΙΝΑ ΛΗΜΝΟΥ
ΙΔΙΟΤΗΤΑ – ΝΟΜΙΚΗ ΜΟΡΦΗ	ΕΠΕ

γ) ΣΤΟΙΧΕΙΑ ΕΡΓΟΥ

ΕΡΓΟ	ΕΚΣΥΓΧΡΟΝΙΣΜΟΣ ΜΟΝΑΔΑΣ ΠΑΡΑΓΩΓΗΣ ΠΛΑΣΤΙΚΩΝ ΚΟΥΦΩΜΑΤΩΝ
ΦΥΣΗ ΕΡΓΟΥ-ΔΡΑΣΗ	04.04 ΕΚΣΥΓΧΡΟΝΙΣΜΟΣ – ΕΠΕΚΤΑΣΗ ΒΙΟΤΕΧΝΙΩΝ & ΜΙΚΡΩΝ ΕΠΙΧΕΙΡΗΣΕΩΝ
ΟΙΚΟΝΟΜΙΚΑ ΣΤΟΙΧΕΙΑ ΕΡΓΟΥ	
ΠΟΣΟ ΣΕ €	
Προϋπολογισμός	
	29.347
	<i>Συνολική Δημόσια Δαπάνη</i>
	17.608
	<i>Ιδιωτική Συμμετοχή</i>
	11.739
ΠΕΡΙΟΧΗ ΕΡΓΟΥ	ΜΥΡΙΝΑ ΛΗΜΝΟΥ

4.2.11 ΕΚΣΥΓΧΡΟΝΙΣΜΟΣ ΤΗΣ ΕΝΩΣΗΣ ΑΓΡΟΤΙΚΩΝ ΣΥΝΕΤΑΙΡΙΣΜΩΝ ΛΗΜΝΟΥ - ΜΥΡΙΝΑ

α) ΠΕΡΙΓΡΑΦΗ ΦΥΣΙΚΟΥ ΑΝΤΙΚΕΙΜΕΝΟΥ

Το έργο αφορά την αντικατάσταση του συνόλου του μηχανολογικού εξοπλισμού, δικτύου και λογισμικού της Ε.Α.Σ. Λήμνου λόγω απαξίωσης και ολοκλήρωσης του κύκλου ζωής των εφαρμογών και των μηχανημάτων. Συγκεκριμένα πραγματοποιήθηκαν τα εξής: προμήθεια και εγκατάσταση ενός (1) κεντρικού συστήματος, πέντε (5) ηλεκτρονικών υπολογιστών, ενός (1) U.P.S., ενός (1) εκτυπωτή, λειτουργικό σύστημα και σχεδίαση βάσης δεδομένων καθώς και την εξ' αρχής εγκατάσταση του δικτύου της Ένωσης κάνοντας χρήση δομημένης καλωδίωσης και ενσωμάτωση στο νέο σύστημα δύο (2) PCs (σταθμών) και δύο (2) εκτυπωτών που ήδη υπάρχουν και τέλος προμήθεια και εγκατάσταση διαφόρων εφαρμογών.

Με τον εκσυγχρονισμό της μηχανογράφησης της Ε.Α.Σ. Λήμνου επιτυγχάνεται εξοικονόμηση χρόνου και επίτευξη σωστών και οργανωμένων διαδικασιών για την όσο το δυνατό καλύτερη απόδοση των εργασιών γενικότερα της Ε.Α.Σ. Λήμνου.

β) ΣΤΟΙΧΕΙΑ ΦΟΡΕΑ ΥΛΟΠΟΙΗΣΗΣ

ΕΠΩΝΥΜΙΑ	Ε.Α.Σ ΛΗΜΝΟΥ
ΑΝΤΙΚΕΙΜΕΝΟ	ΑΓΡΟΤΙΚΟΣ ΣΥΝΕΤΑΙΡΙΣΜΟΣ
ΕΔΡΑ	ΜΥΡΙΝΑ ΛΗΜΝΟΥ
ΙΔΙΟΤΗΤΑ – ΝΟΜΙΚΗ ΜΟΡΦΗ	ΣΥΝΕΤΑΙΡΙΣΜΟΣ

γ) ΣΤΟΙΧΕΙΑ ΕΡΓΟΥ

ΕΡΓΟ	ΕΚΣΥΓΧΡΟΝΙΣΜΟΣ ΜΗΧΑΝΟΓΡΑΦΗΣΗΣ
ΦΥΣΗ ΕΡΓΟΥ-ΔΡΑΣΗ	04.04 ΕΚΣΥΓΧΡΟΝΙΣΜΟΣ – ΕΠΕΚΤΑΣΗ ΒΙΟΤΕΧΝΙΩΝ & ΜΙΚΡΩΝ ΕΠΙΧΕΙΡΗΣΕΩΝ
ΟΙΚΟΝΟΜΙΚΑ ΣΤΟΙΧΕΙΑ ΕΡΓΟΥ	
	ΠΟΣΟ ΣΕ €
<i>Προϋπολογισμός</i>	29.121
<i>Συνολική Δημόσια Δαπάνη</i>	17.473
<i>Ιδιωτική Συμμετοχή</i>	11.648
ΠΕΡΙΟΧΗ ΕΡΓΟΥ	ΜΥΡΙΝΑ ΛΗΜΝΟΥ

4.2.12 ΚΑΤΑΣΚΕΥΗ ΥΠΟΣΤΑΘΜΟΥ ΟΙΝΟΠΟΙΕΙΟΥ ΤΗΣ Ε.Α.Σ ΛΗΜΝΟΥ - ΜΥΡΙΝΑ

α) ΠΕΡΙΓΡΑΦΗ ΦΥΣΙΚΟΥ ΑΝΤΙΚΕΙΜΕΝΟΥ

Η πρόταση αυτή αναφέρεται στην εγκατάσταση και λειτουργία ενός υποσταθμού παραγωγής ρεύματος στο οινοποιείο της Ένωσης Αγροτικών Συνεταιρισμών Λήμνου.

Καθώς η Ε.Α.Σ. Λήμνου συγκεντρώνει και οινοποιεί σχεδόν ολόκληρη την σταφυλοπαραγωγή του νησιού και μετά την πραγματοποίηση του εκσυγχρονισμού της με την προμήθεια μηχανολογικού εξοπλισμού κρίθηκε απαραίτητη η κατασκευή του υποσταθμού μέσης τάσης έτσι ώστε να εξασφαλιστεί η καλή και ομαλή λειτουργία ολόκληρου του μηχανολογικού εξοπλισμού και της διαδικασίας παραγωγής.

β) ΣΤΟΙΧΕΙΑ ΦΟΡΕΑ ΥΛΟΠΟΙΗΣΗΣ

ΕΠΩΝΥΜΙΑ	Ε.Α.Σ ΛΗΜΝΟΥ
ΑΝΤΙΚΕΙΜΕΝΟ	ΑΓΡΟΤΙΚΟΣ ΣΥΝΕΤΑΙΡΙΣΜΟΣ
ΕΔΡΑ	ΜΥΡΙΝΑ ΛΗΜΝΟΥ
ΙΔΙΟΤΗΤΑ – ΝΟΜΙΚΗ ΜΟΡΦΗ	ΣΥΝΕΤΑΙΡΙΣΜΟΣ

γ) ΣΤΟΙΧΕΙΑ ΕΡΓΟΥ

ΕΡΓΟ	ΚΑΤΑΣΚΕΥΗ ΥΠΟΣΤΑΘΜΟΥ ΟΙΝΟΠΟΙΕΙΟΥ
ΦΥΣΗ ΕΡΓΟΥ-ΔΡΑΣΗ	04.04 ΕΚΣΥΓΧΡΟΝΙΣΜΟΣ – ΕΠΕΚΤΑΣΗ ΒΙΟΤΕΧΝΙΩΝ & ΜΙΚΡΩΝ ΕΠΙΧΕΙΡΗΣΕΩΝ
ΟΙΚΟΝΟΜΙΚΑ ΣΤΟΙΧΕΙΑ ΕΡΓΟΥ	
	ΠΟΣΟ ΣΕ €
<i>Προϋπολογισμός</i>	43.023
<i>Συνολική Δημόσια Δαπάνη</i>	25.814
<i>Ιδιωτική Συμμετοχή</i>	17.209
ΠΕΡΙΟΧΗ ΕΡΓΟΥ	ΜΥΡΙΝΑ ΛΗΜΝΟΥ

4.2.13 ΕΚΣΥΓΧΡΟΝΙΣΜΟΣ – ΕΠΕΚΤΑΣΗ ΒΙΟΤΕΧΝΙΑΣ ΠΑΡΑΓΩΓΗΣ & ΕΜΦΙΑΛΩΣΗΣ ΑΝΑΨΥΚΤΙΚΩΝ - ΑΤΣΙΚΗ

α) ΠΕΡΙΓΡΑΦΗ ΦΥΣΙΚΟΥ ΑΝΤΙΚΕΙΜΕΝΟΥ

Το έργο αφορά την επέκτασης βιοτεχνίας εμφιάλωσης αναψυκτικών και συγκεκριμένα την ήδη λειτουργούσα βιοτεχνία που εμφιαλώνει τα αναψυκτικά «ΚΡΗΝΗ» και είναι εγκατεστημένη στην Ατσική Λήμνου. Για την αποδοτικότερη λειτουργία της βιοτεχνίας κρίθηκε αναγκαία η κατασκευή αποθηκών στο πίσω μέρος της βιοτεχνίας, ενός υπόστεγου για χρήση γκαράζ, η κατασκευή ενός γραφείου καθώς και την αγορά καινούργιου μηχανολογικού εξοπλισμού για αντικατάσταση του παλιού.

Σκοπός λοιπόν της προτεινόμενης επένδυσης είναι ο εκσυγχρονισμός και η επέκταση της ήδη υφιστάμενης επιχείρησης σε κτιριακές εγκαταστάσεις και μηχανολογικό εξοπλισμό.

Η υλοποίηση της προτεινόμενης επένδυσης θα συμβάλει εκτός από την οικονομική ανάκαμψη της ίδιας της επιχείρησης αλλά και στην τόνωση της τοπικής αγοράς με την παραγωγή και διάθεση των προϊόντων της.

β) ΣΤΟΙΧΕΙΑ ΦΟΡΕΑ ΥΛΟΠΟΙΗΣΗΣ

ΕΠΩΝΥΜΙΑ	ΑΦΟΙ ΚΟΥΚΟΥΛΗΘΡΑ Ο.Ε.
ΑΝΤΙΚΕΙΜΕΝΟ	ΕΜΦΙΑΛΩΣΗ ΑΝΑΨΥΚΤΙΚΩΝ
ΕΔΡΑ	ΑΤΣΙΚΗ ΛΗΜΝΟΥ
ΙΔΙΟΤΗΤΑ – ΝΟΜΙΚΗ ΜΟΡΦΗ	Ο.Ε.

γ) ΣΤΟΙΧΕΙΑ ΕΡΓΟΥ

ΕΡΓΟ	ΕΚΣΥΓΧΡΟΝΙΣΜΟΣ – ΕΠΕΚΤΑΣΗ ΒΙΟΤΕΧΝΙΑΣ ΠΑΡΑΓΩΓΗΣ & ΕΜΦΙΑΛΩΣΗΣ ΑΝΑΨΥΚΤΙΚΩΝ
ΦΥΣΗ ΕΡΓΟΥ	04.04 ΕΚΣΥΓΧΡΟΝΙΣΜΟΣ – ΕΠΕΚΤΑΣΗ ΒΙΟΤΕΧΝΙΩΝ & ΜΙΚΡΩΝ ΕΠΙΧΕΙΡΗΣΕΩΝ
ΟΙΚΟΝΟΜΙΚΑ ΣΤΟΙΧΕΙΑ ΕΡΓΟΥ	
	ΠΟΣΟ ΣΕ €
<i>Προϋπολογισμός</i>	137.931
	<i>Συνολική Δημόσια Δαπάνη</i>
	82.759
	<i>Ιδιωτική Συμμετοχή</i>
	55.172
ΠΕΡΙΟΧΗ ΕΡΓΟΥ	ΑΤΣΙΚΗ ΛΗΜΝΟΥ

4.2.14 ΒΙΟΤΕΧΝΙΑ ΚΑΤΑΣΚΕΥΩΝ ΑΛΟΥΜΙΝΙΟΥ ΚΑΙ ΣΙΔΗΡΟΥ - ΚΟΝΤΟΠΟΥΛΙ

α) ΠΕΡΙΓΡΑΦΗ ΦΥΣΙΚΟΥ ΑΝΤΙΚΕΙΜΕΝΟΥ

Η επένδυση αφορά τον εκσυγχρονισμό και την επέκταση ήδη υφιστάμενης επιχείρησης και περιλαμβάνει, την κατασκευή νέας επαγγελματικής στέγης σε ιδιόκτητο οικόπεδο που βρίσκεται στο Δημοτικό Διαμέρισμα Κοντοπούλι Λήμνου. Πρόκειται για ένα βιομηχανικό κτίριο που κατασκευάστηκε με τις σύγχρονες προδιαγραφές και περιλαμβάνει το κυρίως εργαστηριακό χώρο, γραφείο υποδοχής και διευθυντού και W.C.

Η κύρια δραστηριότητα της επιχείρησης είναι η κατασκευή – τοποθέτηση κατασκευών (κουφώματα, κάγκελα κ.λ.π.) από αλουμίνιο και σίδηρο.

Η μακροχρόνια λειτουργία της επιχείρησης, η συνέπεια, η τεχνική κατάρτιση και η καθιέρωση της στην τοπική αγορά, είναι στοιχεία που ώθησαν στην διενέργεια της νέας αυτής επένδυσης.

β) ΣΤΟΙΧΕΙΑ ΦΟΡΕΑ ΥΛΟΠΟΙΗΣΗΣ

ΕΠΩΝΥΜΙΑ	ΤΣΑΚΑΝΙΑΣ ΣΠΥΡΙΔΩΝ
ΑΝΤΙΚΕΙΜΕΝΟ	ΚΑΤΑΣΚΕΥΕΣ ΑΛΟΥΜΙΝΙΟΥ & ΣΙΔΗΡΟΥ
ΕΔΡΑ	ΚΟΝΤΟΠΟΥΛΙ ΛΗΜΝΟΥ
ΙΔΙΟΤΗΤΑ – ΝΟΜΙΚΗ ΜΟΡΦΗ	ΦΥΣΙΚΟ ΠΡΟΣΩΠΟ
ΦΥΛΟ	Α

γ) ΣΤΟΙΧΕΙΑ ΕΡΓΟΥ

ΕΡΓΟ	ΒΙΟΤΕΧΝΙΑ ΚΑΤΑΣΚΕΥΩΝ ΑΛΟΥΜΙΝΙΟΥ & ΣΙΔΗΡΟΥ
ΦΥΣΗ ΕΡΓΟΥ	04.04 ΕΚΣΥΓΧΡΟΝΙΣΜΟΣ – ΕΠΕΚΤΑΣΗ ΒΙΟΤΕΧΝΙΩΝ & ΜΙΚΡΩΝ ΕΠΙΧΕΙΡΗΣΕΩΝ
ΟΙΚΟΝΟΜΙΚΑ ΣΤΟΙΧΕΙΑ ΕΡΓΟΥ	
	ΠΟΣΟ ΣΕ €
<i>Προϋπολογισμός</i>	29.934
	<i>Συνολική Δημόσια Δαπάνη</i>
	17.960
	<i>Ιδιωτική Συμμετοχή</i>
	11.974
ΠΕΡΙΟΧΗ ΕΡΓΟΥ	ΚΟΝΤΟΠΟΥΛΙ ΛΗΜΝΟΥ

4.2.15 ΠΑΡΑΔΟΣΙΑΚΕΣ ΞΥΛΟΚΑΤΑΣΚΕΥΕΣ – ΜΙΚΡΟΕΠΙΠΛΑ - ΜΥΡΙΝΑ

α) ΠΕΡΙΓΡΑΦΗ ΦΥΣΙΚΟΥ ΑΝΤΙΚΕΙΜΕΝΟΥ

Το έργο αφορά την κατασκευή σύγχρονων κτιριακών εγκαταστάσεων και αγορά καινούργιων μηχανημάτων της επιχείρησης «ξύλινων κατασκευών και επίπλων» που εδρεύει στη Μύρινα Λήμνου. Η ανέγερση των κτιριακών εγκαταστάσεων έγινε σε ιδιόκτητο οικόπεδο επί του επαρχιακού δρόμου Μύρινας Θέρμων στην είσοδο της πόλης.

Η τοποθέτηση νέου μηχανολογικού εξοπλισμού έχει σαν στόχο την αύξηση των παραγωγικών δυνατοτήτων αλλά επιπλέον και την βελτίωση της μορφής (φόρμας) και φυσικά της ποιότητας των προϊόντων της , ώστε να μετατραπεί η επιχείρηση σε μια σύγχρονη βιοτεχνία επεξεργασίας ξύλου, μια πρότυπη παραγωγική μονάδα ξυλοκατασκευών και επίπλων παραδοσιακού χαρακτήρα.

Η επιχείρηση επίσης επιδιώκει την αύξηση και την συνεπέστερη εξυπηρέτηση των πελατών της καθώς και την δυνατότητα διάθεσης των προϊόντων της σε γειτονικές αγορές.

β) ΣΤΟΙΧΕΙΑ ΦΟΡΕΑ ΥΛΟΠΟΙΗΣΗΣ

ΕΠΩΝΥΜΙΑ	ΔΗΜΗΤΡΙΟΣ ΠΛΑΚΙΩΤΗΣ
ΑΝΤΙΚΕΙΜΕΝΟ	ΞΥΛΟΚΑΤΑΣΚΕΥΕΣ
ΕΔΡΑ	ΜΥΡΙΝΑ ΛΗΜΝΟΥ
ΙΔΙΟΤΗΤΑ – ΝΟΜΙΚΗ ΜΟΡΦΗ	ΦΥΣΙΚΟ ΠΡΟΣΩΠΟ
ΦΥΛΟ	A

γ) ΣΤΟΙΧΕΙΑ ΕΡΓΟΥ

ΕΡΓΟ	ΠΑΡΑΔΟΣΙΑΚΕΣ ΞΥΛΟΚΑΤΑΣΚΕΥΕΣ-ΜΙΚΡΟΕΠΙΠΛΑ
ΦΥΣΗ ΕΡΓΟΥ-ΔΡΑΣΗ	04.04 ΕΚΣΥΓΧΡΟΝΙΣΜΟΣ – ΕΠΕΚΤΑΣΗ ΒΙΟΤΕΧΝΙΩΝ & ΜΙΚΡΩΝ ΕΠΙΧΕΙΡΗΣΕΩΝ
ΟΙΚΟΝΟΜΙΚΑ ΣΤΟΙΧΕΙΑ ΕΡΓΟΥ	
	ΠΟΣΟ ΣΕ €
<i>Προϋπολογισμός</i>	174.233
	<i>Συνολική Δημόσια Δαπάνη</i>
	104.540
	<i>Ιδιωτική Συμμετοχή</i>
	69.693
ΠΕΡΙΟΧΗ ΕΡΓΟΥ	ΜΥΡΙΝΑ ΛΗΜΝΟΥ

4.2.16 ΕΠΙΧΕΙΡΗΣΗ ΕΠΕΞΕΡΓΑΣΙΑΣ ΚΑΙ ΤΥΠΟΠΟΙΗΣΗΣ ΤΟΠΙΚΗΣ ΠΕΤΡΑΣ - ΚΑΣΠΑΚΑΣ

α) ΠΕΡΙΓΡΑΦΗ ΦΥΣΙΚΟΥ ΑΝΤΙΚΕΙΜΕΝΟΥ

Η επένδυση αφορά στη δημιουργία εργαστηρίου επεξεργασίας και τυποποίησης τοπικής πέτρας και ειδικότερα στην κατασκευή κτιρίου και στην προμήθεια μηχανολογικού εξοπλισμού που απαιτείται για την επεξεργασία της πέτρας.

Οι κτιριακές εγκαταστάσεις κατασκευάστηκαν σε οικόπεδο που βρίσκεται στο δημοτικό διαμέρισμα Κάσπακα Λήμνου. Ο μηχανολογικός εξοπλισμός επικεντρώθηκε στην προμήθεια ενός αυτόματου κόφτη αντιγραφής μαρμάρου, γρανίτη και πέτρας έξι εργασιών.

Οι επιπτώσεις της επεξεργασίας και τυποποίησης τοπικής πέτρας συνίστανται περισσότερο στη διάδοση του τοπικού αυτού δομικού υλικού και στην ποιότητα του δομημένου περιβάλλοντος που θα επέλθει στη συνέχεια. Επιπτώσεις στην ποιότητα του παραγόμενου προϊόντος δεν πρόκειται να υπάρξουν.

β) ΣΤΟΙΧΕΙΑ ΦΟΡΕΑ ΥΛΟΠΟΙΗΣΗΣ

ΕΠΩΝΥΜΙΑ	Κ.ΠΙΝΑΚΟΣ & ΣΙΑ Ο.Ε.
ΑΝΤΙΚΕΙΜΕΝΟ	ΕΠΕΞΕΡΓΑΣΙΑ ΠΕΤΡΑΣ
ΕΔΡΑ	ΚΑΣΠΑΚΑΣ ΛΗΜΝΟΥ
ΙΔΙΟΤΗΤΑ – ΝΟΜΙΚΗ ΜΟΡΦΗ	Ο.Ε.

γ) ΣΤΟΙΧΕΙΑ ΕΡΓΟΥ

ΕΡΓΟ	ΕΠΙΧΕΙΡΗΣΗ ΕΠΕΞΕΡΓΑΣΙΑΣ & ΤΥΠΟΠΟΙΗΣΗΣ ΤΟΠΙΚΗΣ ΠΕΤΡΑΣ	
ΦΥΣΗ ΕΡΓΟΥ-ΔΡΑΣΗ	ΑΞΙΟΠΟΙΗΣΗ ΤΟΠΙΚΩΝ ΦΥΣΙΚΩΝ ΠΟΡΩΝ	
ΟΙΚΟΝΟΜΙΚΑ ΣΤΟΙΧΕΙΑ ΕΡΓΟΥ		
		ΠΟΣΟ ΣΕ €
Προϋπολογισμός		49.810
	Συνολική Δημόσια Δαπάνη	29.886
	Ιδιωτική Συμμετοχή	19.923
ΠΕΡΙΟΧΗ ΕΡΓΟΥ		ΚΑΣΠΑΚΑΣ ΛΗΜΝΟΥ

4.3 ΑΠΟΤΕΛΕΣΜΑΤΑ ΜΕΤΡΟΥ 4

α) ΣΕ ΣΧΕΣΗ ΜΕ ΤΗΝ ΙΔΙΟΤΗΤΑ ΤΟΥ ΦΟΡΕΑ

ΙΔΙΟΤΗΤΑ	ΑΡΙΘΜΟΣ ΕΡΓΩΝ	
Ιδιώτες	Γεωργός	
	Ατομική	11
Προσωπικές Εταιρείες	Ο.Ε.	2
	Ε.Ε.	
Ε.Π.Ε.	1	
Α.Ε.		
Συνεταιρισμός	2	
Ομάδα		
Ο.Τ.Α.		
Άλλη		

β) ΣΕ ΣΧΕΣΗ ΜΕ ΤΗ ΦΥΣΗ ΤΟΥ ΕΡΓΟΥ

ΦΥΣΗ ΕΡΓΟΥ	ΑΡΙΘΜΟΣ ΕΡΓΩΝ
Νέα παραγωγική μονάδα	3
Επέκταση υφιστάμενης μονάδας- Ανανέωση εξοπλισμού	6
Αξιοποίηση φυσικών πόρων	2
Νέα προϊόντα – Νέες μέθοδοι παραγωγής	2
Σύγχρονες Τεχνικές & Υπηρεσίες	3

γ) ΕΠΙΔΡΑΣΗ ΣΤΗΝ ΑΠΑΣΧΟΛΗΣΗ

Νέες θέσεις εργασίας	81
Μόνιμες	23
Εποχιακές	5
Διατήρηση Θέσεων Εργασίας	53

δ) ΕΠΙΠΤΩΣΕΙΣ ΣΤΟ ΠΑΡΑΓΩΓΙΚΟ ΠΕΡΙΒΑΛΛΟΝ

- Αύξηση αγροτικού και τοπικού εισοδήματος
- Αύξηση ανταγωνιστικότητας των ΜΜΕ
- Στήριξη Μ.Μ.Ε. με έμφαση στον εκσυγχρονισμό, την παραγωγικότητα και την καινοτομία.
- Αύξηση αριθμού θέσεων εργασίας.
- Αύξηση εμπορευματικής κίνησης.

ε) ΕΠΙΠΤΩΣΕΙΣ ΣΤΟ ΚΟΙΝΩΝΙΚΟ ΠΕΡΙΒΑΛΛΟΝ

- Συγκράτηση του πληθυσμού στον αγροτικό χώρο
- Ενθάρρυνση τοπικών πρωτοβουλιών

5. ΜΕΤΡΟ 5 «ΑΞΙΟΠΟΙΗΣΗ ΕΠΙΤΟΠΟΥ ΚΑΙ ΕΜΠΟΡΙΑ ΤΗΣ ΤΟΠΙΚΗΣ ΓΕΩΡΓΙΚΗΣ, ΔΑΣΙΚΗΣ ΠΑΡΑΓΩΓΗΣ ΚΑΙ ΑΛΙΕΙΑΣ»

5.1 ΣΤΟΧΟΙ ΜΕΤΡΟΥ 5

Οι ενέργειες που υλοποιήθηκαν στα πλαίσια του μέτρου αφορούν την αξιοποίηση των τοπικών αγροτικών προϊόντων, την ενίσχυση και τον εκσυγχρονισμό δραστηριοτήτων παραδοσιακής τοπικής τεχνογνωσίας.

Βασικός στόχος τέθηκε η στήριξη των υπαρχόντων αγροτικών προϊόντων ονομασίας προέλευσης, καθώς και η προοπτική διαφοροποίησης προς την κατεύθυνση αυτή με προοπτική αξιοποίησης της γεωργικής παραγωγής και των πόρων της περιοχής.

5.2 ΕΡΓΑ ΠΟΥ ΥΛΟΠΟΙΗΘΗΚΑΝ ΣΤΑ ΠΛΑΙΣΙΑ ΤΟΥ ΜΕΤΡΟΥ 5

5.2.1 ΕΚΣΥΓΧΡΟΝΙΣΜΟΣ ΜΟΝΑΔΑΣ ΕΠΕΞΕΡΓΑΣΙΑΣ ΓΑΛΑΚΤΟΣ - ΛΥΧΝΑ

α) ΠΕΡΙΓΡΑΦΗ ΦΥΣΙΚΟΥ ΑΝΤΙΚΕΙΜΕΝΟΥ

Η επένδυση αφορά την βελτίωση των κτιριακών εγκαταστάσεων και του εκσυγχρονισμού του εξοπλισμού του ήδη υπάρχοντος τυροκομείου, το οποίο χρησιμοποιεί τοπική πρώτη ύλη και κυρίως πρόβειο γάλα, για την παραγωγή τυροκομικών προϊόντων με σημαντικότερα την φέτα και το καλαθάκι Λήμνου. Το τυροκομείο ανήκει στην Ένωση Αγροτικών Συνεταιρισμών Λήμνου.

Η βελτίωση των κτιριακών εγκαταστάσεων περιλαμβάνει: τοποθέτηση μεταλλικής στέγης, αντικατάσταση θυρών με θύρες από αλουμίνιο, τοποθέτηση πλακιδίων, σωληνώσεις, επιστρώσεις χώρου τυροκόμισης, ασφαλόστρωση εξωτερικού χώρου, επιχρίσματα και ελαιοχρωματισμός, ηλεκτρική και υδραυλική εγκατάσταση και περίφραξη οικοπέδου. Στα πλαίσια του εκσυγχρονισμού του εξοπλισμού αγοράστηκαν: φυγοκεντρικός διαχωριστής γάλακτος, αποστειρωτικό μηχάνημα, χλωριωτής και αποσκληρυντής.

Με το έργο αυτό επιτεύχθηκαν συνθήκες βέλτιστης λειτουργίας παραγωγής προϊόντων υψηλών προδιαγραφών υγιεινής και ποιότητας.

β) ΣΤΟΙΧΕΙΑ ΦΟΡΕΑ ΥΛΟΠΟΙΗΣΗΣ

ΕΠΩΝΥΜΙΑ	E.A.Σ ΛΗΜΝΟΥ
ΑΝΤΙΚΕΙΜΕΝΟ	ΑΓΡΟΤΙΚΟΣ ΣΥΝΕΤΑΙΡΙΣΜΟΣ
ΕΔΡΑ	ΜΥΡΙΝΑ ΛΗΜΝΟΥ
ΙΔΙΟΤΗΤΑ – ΝΟΜΙΚΗ ΜΟΡΦΗ	ΣΥΝΕΤΑΙΡΙΣΜΟΣ

γ) ΣΤΟΙΧΕΙΑ ΕΡΓΟΥ

ΕΡΓΟ	ΕΚΣΥΓΧΡΟΝΙΣΜΟΣ ΜΟΝΑΔΑΣ ΕΠΕΞΕΡΓΑΣΙΑΣ ΓΑΛΑΚΤΟΣ
ΦΥΣΗ ΕΡΓΟΥ-ΔΡΑΣΗ	05.01 ΕΠΕΝΔΥΤΙΚΑ ΣΧΕΔΙΑ ΜΕΤΑΠΟΙΗΣΗΣ & ΕΜΠΟΡΙΑΣ ΓΕΩΡΓΙΚΩΝ ΠΡΟΪΟΝΤΩΝ (ΕΟΚ 866/90)
ΟΙΚΟΝΟΜΙΚΑ ΣΤΟΙΧΕΙΑ ΕΡΓΟΥ	
	ΠΟΣΟ ΣΕ €
<i>Προϋπολογισμός</i>	190.756
	<i>Συνολική Δημόσια Δαπάνη</i>
	114.453
	<i>Ιδιωτική Συμμετοχή</i>
	76.303
ΠΕΡΙΟΧΗ ΕΡΓΟΥ	ΛΥΧΝΑ ΛΗΜΝΟΥ

5.2.2 ΚΑΤΑΣΚΕΥΗ ΒΙΟΛΟΓΙΚΟΥ ΚΑΘΑΡΙΣΜΟΥ ΣΤΟ ΤΥΡΟΚΟΜΕΙΟ ΤΗΣ Ε.Α.Σ. ΛΗΜΝΟΥ - ΛΥΧΝΑ

α) ΠΕΡΙΓΡΑΦΗ ΦΥΣΙΚΟΥ ΑΝΤΙΚΕΙΜΕΝΟΥ

Στα πλαίσια του έργου κατασκευάστηκε βιολογικός καθαρισμός στο τυροκομείο της Ε.Α.Σ.. Η λειτουργία του τυροκομείου είναι εποχιακή (δεύτερο δεκαπενθήμερο Δεκεμβρίου μέχρι και τέλος

Ιουνίου) όπου επεξεργάζεται αποκλειστικά πρόβειο γάλα και παράγεται μαλακό τυρί (φέτα) και «καλαθάκι», προϊόν με Προστατευόμενη Ονομασία Προέλευσης (Π.Ο.Π).

Τα εξερχόμενα απόβλητα, μετά την επεξεργασία, θα διατίθενται σε υπεδάφιο σύστημα σωληνωτών αγωγών που τοποθετούνται μέσα σε τάφρους στον ακάλυπτο χώρο του τυροκομείου.

Το σχεδιαζόμενο συγκρότημα επεξεργασίας των αποβλήτων είναι απλό στη λειτουργία του και προσαρμοσμένο στον περιβάλλοντα χώρο του τυροκομείου.

β) ΣΤΟΙΧΕΙΑ ΦΟΡΕΑ ΥΛΟΠΟΙΗΣΗΣ

ΕΠΩΝΥΜΙΑ	Ε.Α.Σ ΛΗΜΝΟΥ
ΑΝΤΙΚΕΙΜΕΝΟ	ΑΓΡΟΤΙΚΟΣ ΣΥΝΕΤΑΙΡΙΣΜΟΣ
ΕΔΡΑ	ΜΥΡΙΝΑ ΛΗΜΝΟΥ
ΙΔΙΟΤΗΤΑ – ΝΟΜΙΚΗ ΜΟΡΦΗ	ΣΥΝΕΤΑΙΡΙΣΜΟΣ

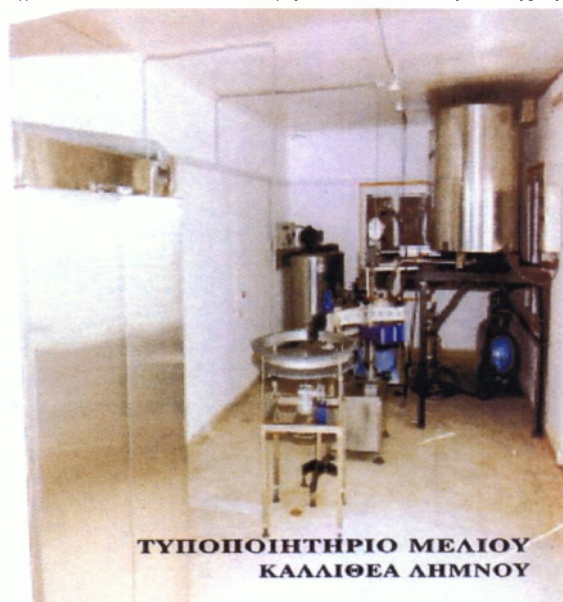
γ) ΣΤΟΙΧΕΙΑ ΕΡΓΟΥ

ΕΡΓΟ	ΚΑΤΑΣΚΕΥΗ ΒΙΟΛΟΓΙΚΟΥ ΚΑΘΑΡΙΣΜΟΥ ΣΤΟ ΤΥΡΟΚΟΜΕΙΟ ΤΗΣ Ε.Α.Σ. ΛΗΜΝΟΥ
ΦΥΣΗ ΕΡΓΟΥ-ΔΡΑΣΗ	05.01 ΕΠΕΝΔΥΤΙΚΑ ΣΧΕΔΙΑ ΜΕΤΑΠΟΙΗΣΗΣ & ΕΜΠΟΡΙΑΣ ΓΕΩΡΓΙΚΩΝ ΠΡΟΪΟΝΤΩΝ (ΕΟΚ 866/90)
ΟΙΚΟΝΟΜΙΚΑ ΣΤΟΙΧΕΙΑ ΕΡΓΟΥ	
	ΠΟΣΟ ΣΕ €
Προϋπολογισμός	92.634
<i>Συνολική Δημόσια Δαπάνη</i>	55.580
<i>Ιδιωτική Συμμετοχή</i>	37.054
ΠΕΡΙΟΧΗ ΕΡΓΟΥ	ΛΥΧΝΑ ΛΗΜΝΟΥ

5.2.3 ΔΗΜΙΟΥΡΓΙΑ ΤΥΠΟΠΟΙΗΤΗΡΙΟΥ ΜΕΛΙΟΥ - ΚΑΛΛΙΘΕΑ

α) ΠΕΡΙΓΡΑΦΗ ΦΥΣΙΚΟΥ ΑΝΤΙΚΕΙΜΕΝΟΥ

Το έργο αυτό αφορά την δημιουργία τυποποιητηρίου μελιού από την Ομάδα Παραγωγών Μελιού της Λήμνου το οποίο λειτουργεί σε νοικιασμένο χώρο που βρίσκεται στην Καλλιθέα της Λήμνου.



Φωτογρ. ΑΝ.Ε.Λ.

**ΤΥΠΟΠΟΙΗΤΗΡΙΟ ΜΕΛΙΟΥ
ΚΑΛΛΙΘΕΑ ΛΗΜΝΟΥ**

Ο μηχανολογικός εξοπλισμός έχει ως στόχο την επεξεργασία και την τυποποίηση μέρους της τοπικής παραγωγής θυμαρίσιου μελιού προς χάριν των παραγωγών οι οποίοι συσκευάζουν μέρος της παραγωγής τους που δεν διαθέτουν σε χονδρέμπορους. Ο εξοπλισμός αφορά: αυτόματο γεμιστικό, παστεριωτήρα, φίλτρο μελιού, θερμοθάλαμο, ομογενοποιητή, ξηραντήριο γύρης, καταψύκτη, μηχανήμα δημιουργίας – εκτύπωσης ετικετών και ηλεκτρονικές ζυγαριές ακριβείας.

Η επεξεργασία και η τυποποίηση με ετικέτα της Ομάδας Παραγωγών συγχρόνως με το όνομα του κάθε παραγωγού θα λειτουργήσει θετικά στην γενικότερη ποιοτική παρουσία του προϊόντος.

β) ΣΤΟΙΧΕΙΑ ΦΟΡΕΑ ΥΛΟΠΟΙΗΣΗΣ

ΕΠΩΝΥΜΙΑ	ΑΓΡΟΤΙΚΟΣ ΜΕΛΙΣΣΟΚΟΜΙΚΟΣ ΣΥΝΕΤΑΙΡΙΣΜΟΣ ΛΗΜΝΟΥ ΟΜΑΔΑ ΠΑΡΑΓΩΓΩΝ ΜΕΛΙΟΥ		
ΑΝΤΙΚΕΙΜΕΝΟ	ΠΑΡΑΓΩΓΗ ΜΕΛΙΟΥ		
ΕΔΡΑ	-		
ΙΔΙΟΤΗΤΑ – ΝΟΜΙΚΗ ΜΟΡΦΗ	ΣΥΝΕΤΑΙΡΙΣΜΟΣ		

γ) ΣΤΟΙΧΕΙΑ ΕΡΓΟΥ

ΕΡΓΟ	ΔΗΜΙΟΥΡΓΙΑ ΤΥΠΟΠΟΙΗΤΗΡΙΟΥ ΜΕΛΙΟΥ		
ΦΥΣΗ ΕΡΓΟΥ-ΔΡΑΣΗ	05.01 ΕΠΕΝΔΥΤΙΚΑ ΣΧΕΔΙΑ ΜΕΤΑΠΟΙΗΣΗΣ & ΕΜΠΟΡΙΑΣ ΓΕΩΡΓΙΚΩΝ ΠΡΟΪΟΝΤΩΝ (ΕΟΚ 866/90)		
ΟΙΚΟΝΟΜΙΚΑ ΣΤΟΙΧΕΙΑ ΕΡΓΟΥ			
			ΠΟΣΟ ΣΕ €
<i>Προϋπολογισμός</i>			27.733
<i>Συνολική Δημόσια Δαπάνη</i>			16.640
<i>Ιδιωτική Συμμετοχή</i>			11.093
ΠΕΡΙΟΧΗ ΕΡΓΟΥ	ΚΑΛΛΙΘΕΑ ΛΗΜΝΟΥ		

5.2.4 ΑΛΙΕΙΑ ΕΠΕΞΕΡΓΑΣΙΑ – ΤΥΠΟΠΟΙΗΣΗ - ΜΟΥΔΡΟΣ

α) ΠΕΡΙΓΡΑΦΗ ΦΥΣΙΚΟΥ ΑΝΤΙΚΕΙΜΕΝΟΥ

Η επένδυση πραγματοποιείται σε ιδιόκτητο οικόπεδο του επενδυτή που βρίσκεται επί της επαρχιακής οδού Μούδρου – Μύρινας στην κτηματική περιφέρεια Ρωμανού. Εκεί κατασκευάστηκε καινούργιο κτίριο, βάσει συγκεκριμένων προδιαγραφών, ώστε να παράγονται προϊόντα προδιαγραφών και ποιότητας που απαιτεί ο καταναλωτής. Στο νέο κτίριο μεταφέρθηκε ο υπάρχων εξοπλισμός της επιχείρησης που είναι καινούργιος.

Η παραγωγή των προϊόντων της μονάδας αφορά κατεψυγμένα χταπόδια, σουπιές και γαρίδες. Σκοπός της νέας επένδυσης είναι η βελτίωση των παραγόμενων προϊόντων. Η παραγωγική ικανότητα των μηχανημάτων θα αυξηθεί λόγω της καλύτερης λειτουργικότητας του κτιρίου και θα επιφέρει μείωση στο κόστος παραγωγής. Επίσης με δεδομένη την ζήτηση των προϊόντων και την σύντηξη του χρόνου παρασκευής τους από την οργάνωση της σειράς παραγωγής θα έχουμε αύξηση του κύκλου εργασιών.

β) ΣΤΟΙΧΕΙΑ ΦΟΡΕΑ ΥΛΟΠΟΙΗΣΗΣ

ΕΠΩΝΥΜΙΑ	ΚΟΥΤΟΥΚΗΣ ΓΕΩΡΓΙΟΣ		
ΑΝΤΙΚΕΙΜΕΝΟ	ΤΥΠΟΠΟΙΗΣΗ ΑΛΙΕΥΜΑΤΩΝ		
ΕΔΡΑ	ΜΟΥΔΡΟΣ ΛΗΜΝΟΥ		
ΙΔΙΟΤΗΤΑ – ΝΟΜΙΚΗ ΜΟΡΦΗ	ΦΥΣΙΚΟ ΠΡΟΣΩΠΟ		
ΦΥΛΟ	Α		

γ) ΣΤΟΙΧΕΙΑ ΕΡΓΟΥ

ΕΡΓΟ	ΕΠΕΞΕΡΓΑΣΙΑ – ΤΥΠΟΠΟΙΗΣΗ ΑΛΙΕΙΑΣ		
ΦΥΣΗ ΕΡΓΟΥ	05.06 ΑΞΙΟΠΟΙΗΣΗ ΑΛΙΕΥΤΙΚΗΣ ΠΑΡΑΓΩΓΗΣ		
ΟΙΚΟΝΟΜΙΚΑ ΣΤΟΙΧΕΙΑ ΕΡΓΟΥ			
			ΠΟΣΟ ΣΕ €
<i>Προϋπολογισμός</i>			88.041
<i>Συνολική Δημόσια Δαπάνη</i>			52.825
<i>Ιδιωτική Συμμετοχή</i>			35.216
ΠΕΡΙΟΧΗ ΕΡΓΟΥ	ΜΟΥΔΡΟΣ ΛΗΜΝΟΥ		

5.2.5 ΕΚΣΥΓΧΡΟΝΙΣΜΟΣ ΕΡΓΑΣΤΗΡΙΟΥ ΖΑΧΑΡΟΠΛΑΣΤΙΚΗΣ - ΑΤΣΙΚΗ

α) ΠΕΡΙΓΡΑΦΗ ΦΥΣΙΚΟΥ ΑΝΤΙΚΕΙΜΕΝΟΥ

Ο βασικός στόχος της πρότασης αυτής είναι ο εκσυγχρονισμός του γυναικείου Συνεταιρισμού Ζαχαροπλαστικής Αττικής. Η πρόταση αφορούσε την αγορά μηχανολογικού εξοπλισμού και συγκεκριμένα: ψυγείο καταψύκτη, φούρνοι μικροκυμάτων με γκριλ, ψυγείο βιτρίνα ζαχαροπλαστέιου, βιτρίνα ουδέτερη, ζυγαριά 15κιλ. ηλεκτρονική, συσκευαστικό δαπέδου και κουλουρομηχανή. Ο συγκεκριμένος συνεταιρισμός εμπεριέχει στοιχεία καινοτομίας (είναι συνεταιρισμός γυναικών). Μέσα από την δεκαετή πορεία του έχει κατορθώσει τα προϊόντα του να καταστούν στη συνείδηση του Λημνιακού λαού αλλά και των τουριστών ως συνώνυμα της ποιότητας διότι βασική αρχή είναι η εμπειρία και η αγνότητα των υλικών.

β) ΣΤΟΙΧΕΙΑ ΦΟΡΕΑ ΥΛΟΠΟΙΗΣΗΣ

ΕΠΩΝΥΜΙΑ	ΣΥΝΕΤΑΙΡΙΣΜΟΣ ΓΥΝΑΙΚΩΝ ΑΤΣΙΚΗΣ ΛΗΜΝΟΥ
ΑΝΤΙΚΕΙΜΕΝΟ	ΖΑΧΑΡΟΠΛΑΣΤΙΚΗ
ΕΔΡΑ	ΑΤΣΙΚΗ ΛΗΜΝΟΥ
ΙΔΙΟΤΗΤΑ – ΝΟΜΙΚΗ ΜΟΡΦΗ	ΣΥΝΕΤΑΙΡΙΣΜΟΣ

γ) ΣΤΟΙΧΕΙΑ ΕΡΓΟΥ

ΕΡΓΟ	ΕΚΣΥΓΧΡΟΝΙΣΜΟΣ ΕΡΓΑΣΤΗΡΙΟΥ ΖΑΧΑΡΟΠΛΑΣΤΙΚΗΣ	
ΦΥΣΗ ΕΡΓΟΥ	05.13 ΕΠΕΝΔΥΣΕΙΣ ΠΑΡΑΓΩΓΗΣ ΕΙΔΩΝ ΔΙΑΤΡΟΦΗΣ	
ΟΙΚΟΝΟΜΙΚΑ ΣΤΟΙΧΕΙΑ ΕΡΓΟΥ		
	ΠΟΣΟ ΣΕ €	
<i>Προϋπολογισμός</i>	27.692	
	<i>Συνολική Δημόσια Δαπάνη</i>	16.615
	<i>Ιδιωτική Συμμετοχή</i>	11.077
ΠΕΡΙΟΧΗ ΕΡΓΟΥ	ΑΤΣΙΚΗ ΛΗΜΝΟΥ	

5.2.6 ΔΗΜΙΟΥΡΓΙΑ ΕΡΓΑΣΤΗΡΙΟΥ ΕΛΕΓΧΟΥ ΠΟΙΟΤΗΤΑΣ ΜΕΛΙΟΥ & ΑΛΛΩΝ ΑΓΡΟΤΙΚΩΝ ΠΡΟΪΟΝΤΩΝ - ΚΑΛΛΙΘΕΑ

α) ΠΕΡΙΓΡΑΦΗ ΦΥΣΙΚΟΥ ΑΝΤΙΚΕΙΜΕΝΟΥ

Η επένδυση αφορά τη δημιουργία εργαστηρίου ελέγχου ποιότητας μελιού και ειδικότερα στην προμήθεια του μηχανολογικού εξοπλισμού που απαιτείται. Με τον εξοπλισμό η Ομάδα Παραγωγών Μελιού έχει ως στόχο τον έλεγχο της τοπικής παραγωγής θυμαρίσιου μελιού προς χάριν των παραγωγών για να διαπιστωθούν τα ποιοτικά χαρακτηριστικά του προϊόντος, τυχόν νόθευση του κ.τ.λ. Παράλληλα, ο εξοπλισμός μπορεί να χρησιμεύσει για τον εντοπισμό ασθενειών των μελισσών αλλά και για τον έλεγχο άλλων αγροτικών προϊόντων.

Αγοράστηκαν τα παρακάτω επιστημονικά όργανα: πεχάμετρο, στερεοσκόπιο, υγρασιόμετρο, αγωγιμόμετρο, θερμόμετρο, υδατόλουτρο, ψυγείο, επωαστικός κλίβανος και μικροσκόπιο. Είναι επίσης αναγκαία η χρήση και η προμήθεια Η/Υ και πάγκου εργαστηριακού.

Η διασφάλιση της ποιότητας του μελιού μέσω εργαστηριακών ελέγχων θα λειτουργήσει θετικά στην γενικότερη ποιοτική παρουσία του προϊόντος.

β) ΣΤΟΙΧΕΙΑ ΦΟΡΕΑ ΥΛΟΠΟΙΗΣΗΣ

ΕΠΩΝΥΜΙΑ	ΑΓΡΟΤΙΚΟΣ ΜΕΛΙΣΣΟΚΟΜΙΚΟΣ ΣΥΝΕΤΑΙΡΙΣΜΟΣ ΛΗΜΝΟΥ
	ΟΜΑΔΑ ΠΑΡΑΓΩΓΩΝ ΜΕΛΙΟΥ
ΑΝΤΙΚΕΙΜΕΝΟ	ΠΑΡΑΓΩΓΗ ΜΕΛΙΟΥ
ΕΔΡΑ	-
ΙΔΙΟΤΗΤΑ – ΝΟΜΙΚΗ ΜΟΡΦΗ	ΣΥΝΕΤΑΙΡΙΣΜΟΣ

γ) ΣΤΟΙΧΕΙΑ ΕΡΓΟΥ

ΕΡΓΟ	ΔΗΜΙΟΥΡΓΙΑ ΕΡΓΑΣΤΗΡΙΟΥ ΕΛΕΓΧΟΥ ΠΟΙΟΤΗΤΑΣ ΜΕΛΙΟΥ & ΑΛΛΩΝ ΑΓΡΟΤΙΚΩΝ ΠΡΟΪΟΝΤΩΝ	
ΦΥΣΗ ΕΡΓΟΥ-ΔΡΑΣΗ	05.24 ΠΙΣΤΟΠΟΙΗΣΗ – ΣΗΜΑΝΣΗ ΠΡΟΪΟΝΤΩΝ	
ΟΙΚΟΝΟΜΙΚΑ ΣΤΟΙΧΕΙΑ ΕΡΓΟΥ		
		ΠΟΣΟ ΣΕ €
<i>Προϋπολογισμός</i>		10.451
	<i>Συνολική Δημόσια Δαπάνη</i>	6.271
	<i>Ιδιωτική Συμμετοχή</i>	4.180
ΠΕΡΙΟΧΗ ΕΡΓΟΥ		ΚΑΛΛΙΘΕΑ ΛΗΜΝΟΥ

5.3. ΑΠΟΤΕΛΕΣΜΑΤΑ ΜΕΤΡΟΥ 5

α) ΣΕ ΣΧΕΣΗ ΜΕ ΤΗΝ ΙΔΙΟΤΗΤΑ ΤΟΥ ΦΟΡΕΑ

ΙΔΙΟΤΗΤΑ		ΑΡΙΘΜΟΣ ΕΡΓΩΝ
Ιδιώτες	Γεωργός	
	Ατομική	1
Προσωπικές Εταιρείες	Ο.Ε.	
	Ε.Ε.	
Ε.Π.Ε.		
Α.Ε.		
Συνεταιρισμός		3
Ομάδα		
Ο.Τ.Α.		
Άλλη		2

β) ΣΕ ΣΧΕΣΗ ΜΕ ΤΗ ΦΥΣΗ ΤΟΥ ΕΡΓΟΥ

ΦΥΣΗ ΕΡΓΟΥ	ΑΡΙΘΜΟΣ ΕΡΓΩΝ
Νέα παραγωγική μονάδα	1
Επέκταση υφιστάμενης μονάδας	3
Ανανέωση εξοπλισμού	1
Οργάνωση λειτουργίας υφιστάμενης μονάδας	1
Δημιουργία υποδομής	
Άλλο	

γ) ΕΠΙΔΡΑΣΗ ΣΤΗΝ ΑΠΑΣΧΟΛΗΣΗ

Νέες θέσεις εργασίας	38
Μόνιμες	7
Εποχιακές	3
Διατήρηση Θέσεων Εργασίας	28

δ) ΠΟΣΟΤΙΚΟΙ ΚΑΙ ΦΥΣΙΚΟΙ ΔΕΙΚΤΕΣ

Δείκτης: «Οργάνωση Παραγωγής»

- Βελτίωση και έλεγχος ποιότητας προϊόντων

Δείκτης: «Προβολή – Προώθηση προϊόντων»

- Τυποποίηση και νέα συσκευασία

ε) ΕΠΙΠΤΩΣΕΙΣ ΣΤΟ ΠΑΡΑΓΩΓΙΚΟ ΠΕΡΙΒΑΛΛΟΝ

- Αύξηση αγροτικού και τοπικού εισοδήματος
- Στήριξη της απασχόλησης
- Βελτίωση της παραγωγικότητας με χρήση σύγχρονης τεχνολογίας.
- Προώθηση τοπικών προϊόντων
- Στήριξη ΜΜΕ με έμφαση στον εκσυγχρονισμό, την παραγωγικότητα και την καινοτομία.
- Αύξηση ανταγωνιστικότητας των ΜΜΕ
- Αύξηση συγκριτικού πλεονεκτήματος της περιοχής
- Αύξηση αριθμού θέσεων εργασίας

στ) ΕΠΙΠΤΩΣΕΙΣ ΣΤΟ ΚΟΙΝΩΝΙΚΟ ΠΕΡΙΒΑΛΛΟΝ

- Συγκράτηση του πληθυσμού στον αγροτικό χώρο
- Ενθάρρυνση τοπικών πρωτοβουλιών

6. ΜΕΤΡΟ 6: «ΔΙΑΤΗΡΗΣΗ ΚΑΙ ΒΕΛΤΙΩΣΗ ΤΟΥ ΠΕΡΙΒΑΛΛΟΝΤΟΣ & ΤΟΥ ΠΕΡΙΒΑΛΛΟΝΤΟΣ ΧΩΡΟΥ»

6.1 ΣΤΟΧΟΙ ΜΕΤΡΟΥ 6

Οι ενέργειες του μέτρου αφορούν αναπλάσεις και αξιοποιήσεις τοπίων, περιβάλλοντος και χώρων, σημανσεις περιοχών καθώς επίσης και ενέργειες για την ανάδειξη της τοπικής πολιτιστικής κληρονομιάς.

Προκειμένου να διατηρηθούν οι θετικές συνέπειες της διαμορφωμένης κατάστασης, ο βασικός στόχος που τέθηκε για το Μέτρο αυτό, κατά το σχεδιασμό του προγράμματος μας, είναι η κατά το δυνατό ισόρροπη ανάπτυξη και αξιοποίηση των πόρων της περιοχής. Για την επίτευξη του βασικού στόχου υιοθετήθηκε η τακτική συντήρησης και προώθησης των περιβαλλοντικών πόρων.

6.2 ΕΡΓΑ ΠΟΥ ΥΛΟΠΟΙΗΘΗΚΑΝ ΣΤΑ ΠΛΑΙΣΙΑ ΤΟΥ ΜΕΤΡΟΥ 6

6.2.1 ΠΡΟΣΤΑΣΙΑ ΟΙΚΟΣΥΣΤΗΜΑΤΩΝ – ΕΛΑΦΙΑ ΜΥΡΙΝΑΣ

α) ΠΕΡΙΓΡΑΦΗ ΦΥΣΙΚΟΥ ΑΝΤΙΚΕΙΜΕΝΟΥ

Η Μύρινα έχει το προνόμιο να έχει μερικές αγέλες ελαφιών τα οποία παραμένουν στο κάστρο της πόλης με όλα τα δυσμενή επακόλουθα (κακή τροφοδοσία, έλλειψη πόσιμου νερού κ.λ.π.). Επομένως κρίθηκε αναγκαίο να μεταφερθούν στην περιοχή του Αγίου Νικολάου (δημοτική έκταση 285.000τ.μ.). Μέσα σε ένα τμήμα αυτής της έκτασης δημιουργήθηκε το πάρκο όπου μεταφέρθηκαν τα ελάφια από την περιοχή του κάστρου (αρχαιολογικός χώρος).



Τα ελάφια της Μύρινας.

Φωτογρ. Χρ.Καζόλης

Για την δημιουργία αυτού του πάρκου απαιτήθηκαν εργασίες περιφραξης.

Με την δημιουργία του πάρκου εξασφαλίζονται τόσο η προστατευόμενη παραμονή όσο και η απαραίτητη τροφοδοσία με πόσιμο νερό και τροφή με αποτέλεσμα την επιβίωση των ελαφιών. Επίσης επιδιώκεται η τουριστική αξιοποίηση και αναβάθμιση της περιοχής.

β) ΣΤΟΙΧΕΙΑ ΦΟΡΕΑ ΥΛΟΠΟΙΗΣΗΣ

ΕΠΩΝΥΜΙΑ	ΔΗΜΟΣ ΜΥΡΙΝΑΣ
ΑΝΤΙΚΕΙΜΕΝΟ	Ο.Τ.Α.
ΕΔΡΑ	ΜΥΡΙΝΑ ΛΗΜΝΟΥ
ΙΔΙΟΤΗΤΑ – ΝΟΜΙΚΗ ΜΟΡΦΗ	Ο.Τ.Α.

γ) ΣΤΟΙΧΕΙΑ ΕΡΓΟΥ

ΕΡΓΟ	ΠΡΟΣΤΑΣΙΑ ΟΙΚΟΣΥΣΤΗΜΑΤΩΝ - ΕΛΑΦΙΑ
ΦΥΣΗ ΕΡΓΟΥ-ΔΡΑΣΗ	06.01 ΑΝΑΠΛΑΣΕΙΣ, ΑΞΙΟΠΟΙΗΣΕΙΣ & ΑΝΑΔΕΙΞΗ ΤΟΠΙΩΝ Κ.Λ.Π..
ΟΙΚΟΝΟΜΙΚΑ ΣΤΟΙΧΕΙΑ ΕΡΓΟΥ	
	ΠΟΣΟ ΣΕ €
<i>Προϋπολογισμός</i>	90.143

	Συνολική Δημόσια Δαπάνη	72.114
	Ιδιωτική Συμμετοχή	18.029
ΠΕΡΙΟΧΗ ΕΡΓΟΥ		ΜΥΡΙΝΑ ΛΗΜΝΟΥ

6.2.2 ΛΙΘΟΣΤΡΩΣΗ ΠΑΛΑΙΟΥ ΜΟΝΟΠΑΤΙΟΥ ΜΕΤΑΞΥ ΑΡΧΑΙΟΛΟΓΙΚΩΝ ΧΩΡΩΝ- ΚΟΝΤΟΠΟΥΛΙ

α) ΠΕΡΙΓΡΑΦΗ ΦΥΣΙΚΟΥ ΑΝΤΙΚΕΙΜΕΝΟΥ

Στην περιοχή Κοντοπουλίου υπάρχουν οι δύο από τους τρεις σημαντικότερους αρχαιολογικούς χώρους του νησιού. Στην Ηφαιστεία βρίσκονται το μοναδικό αρχαίο θέατρο και τα αρχαία λουτρά. Στο ιερό των Καβείρων υπάρχει επίσης και η σπηλιά του Φιλοκτήτη.

Με την βελτίωση της άσχημης βατότητας του υπάρχοντος μονοπατιού που συνδέει τους δύο αρχαιολογικούς χώρους μέσω Σαράβαρης (μήκους 3χιλ.) ο επισκέπτης απολαμβάνοντας μιας θαυμάσιας φυσικού κάλλους διαδρομή επισκέπτεται τους χώρους αυτούς συμβάλλοντας ουσιαστικά στην πολιτιστική ανάδειξη της Λήμνου. Είναι προφανές πως κάτι τέτοιο έχει ως αποτέλεσμα και την τόνωση της οικονομικής δραστηριότητας τόσο του οικισμού Κοντοπουλίου όσο και της ευρύτερης περιοχής της Β.Α. Λήμνου.

Το έργο αφορά χωματουργικές εργασίες, κονιοδέματα και καλύψεις (πλακόστρωση και αρμολόγηση).



Φωτογρ. Α.Μικρέλλη

Στη φωτογραφία φαίνεται το ένα άκρο της διαδρομής από τον δρόμο που οδηγεί στο ιερό των Καβείρων.

β) ΣΤΟΙΧΕΙΑ ΦΟΡΕΑ ΥΛΟΠΟΙΗΣΗΣ

ΕΠΩΝΥΜΙΑ	ΔΗΜΟΣ ΜΟΥΔΡΟΥ
ΑΝΤΙΚΕΙΜΕΝΟ	Ο.Τ.Α.
ΕΔΡΑ	ΜΟΥΔΡΟΣ ΛΗΜΝΟΥ
ΙΔΙΟΤΗΤΑ – ΝΟΜΙΚΗ ΜΟΡΦΗ	Ο.Τ.Α.

γ) ΣΤΟΙΧΕΙΑ ΕΡΓΟΥ

ΕΡΓΟ	ΛΙΘΟΣΤΡΩΣΗ ΜΟΝΟΠΑΤΙΟΥ ΗΦΑΙΣΤΙΑ - ΚΑΒΕΙΡΙΟ
ΦΥΣΗ ΕΡΓΟΥ-ΔΡΑΣΗ	06.01 ΑΝΑΠΛΑΣΕΙΣ, ΑΞΙΟΠΟΙΗΣΕΙΣ & ΑΝΑΔΕΙΞΗ ΤΟΠΙΩΝ Κ.Λ.Π..
ΟΙΚΟΝΟΜΙΚΑ ΣΤΟΙΧΕΙΑ ΕΡΓΟΥ	
	ΠΟΣΟ ΣΕ €
<i>Προϋπολογισμός</i>	12.179
	Συνολική Δημόσια Δαπάνη
	9.743
	Ιδιωτική Συμμετοχή
	2.456
ΠΕΡΙΟΧΗ ΕΡΓΟΥ	ΚΟΝΤΟΠΟΥΛΙ ΛΗΜΝΟΥ

6.2.3 ΒΕΛΤΙΩΣΗ ΔΙΑΔΡΟΜΩΝ ΠΕΡΙΗΓΗΣΗΣ - ΜΟΥΔΡΟΣ

α) ΠΕΡΙΓΡΑΦΗ ΦΥΣΙΚΟΥ ΑΝΤΙΚΕΙΜΕΝΟΥ

Το έργο αφορά την βελτίωση διαδρομής περιήγησης προς τον αρχαιολογικό χώρο Κουκονησιού. Η διαδρομή είναι συνολικής απόστασης 800μ. στην οποία συμπεριλαμβάνεται μικρός λιθόκτιστος δρόμος που ενώνει το νησί Κουκονήσι με τον εξωτερικό χώρο. Στα πλαίσια της πρότασης προβλέπεται η συντήρηση του μικρού αυτού δρόμου καθώς επίσης και τμήματα του υπολοιπού.

Η χρήση της τοπικής πέτρας ως δομικό υλικό και η κατασκευή κατά διαστήματα από το υλικό αυτό χώρων ξεκούρασης των περιηγητών (παγκάκια, τραπέζια) θα συμβάλλουν ουσιαστικά στη διατήρηση του παραδοσιακού χρώματος.

β) ΣΤΟΙΧΕΙΑ ΦΟΡΕΑ ΥΛΟΠΟΙΗΣΗΣ

ΕΠΩΝΥΜΙΑ	ΔΗΜΟΣ ΜΟΥΔΡΟΥ
ΑΝΤΙΚΕΙΜΕΝΟ	Ο.Τ.Α.
ΕΔΡΑ	ΜΟΥΔΡΟΣ ΛΗΜΝΟΥ
ΙΔΙΟΤΗΤΑ – ΝΟΜΙΚΗ ΜΟΡΦΗ	Ο.Τ.Α.


γ) ΣΤΟΙΧΕΙΑ ΕΡΓΟΥ

ΕΡΓΟ	ΒΕΛΤΙΩΣΗ ΔΙΑΔΡΟΜΗΣ ΠΕΡΙΗΓΗΣΗΣ ΚΟΥΚΟΝΗΣΙ – ΑΓΙΟΣ ΠΑΥΛΟΣ
ΦΥΣΗ ΕΡΓΟΥ-ΔΡΑΣΗ	06.01 ΑΝΑΠΛΑΣΕΙΣ, ΑΞΙΟΠΟΙΗΣΕΙΣ & ΑΝΑΔΕΙΞΗ ΤΟΠΙΩΝ Κ.Λ.Π..
ΟΙΚΟΝΟΜΙΚΑ ΣΤΟΙΧΕΙΑ ΕΡΓΟΥ	
	ΠΟΣΟ ΣΕ €
<i>Προϋπολογισμός</i>	7.421
<i>Συνολική Δημόσια Δαπάνη</i>	5.937
<i>Ιδιωτική Συμμετοχή</i>	1.484
ΠΕΡΙΟΧΗ ΕΡΓΟΥ	ΜΟΥΔΡΟΣ

6.2.4 ΒΕΛΤΙΩΣΗ ΔΙΑΔΡΟΜΩΝ ΠΕΡΙΗΓΗΣΗΣ - ΜΥΡΙΝΑ

α) ΠΕΡΙΓΡΑΦΗ ΦΥΣΙΚΟΥ ΑΝΤΙΚΕΙΜΕΝΟΥ

Στην περιοχή του διευρυμένου Δήμου Μύρινας, στο βουνό Κάκαβος, υπάρχει μέσα σε φυσικό σπήλαιο εκκλησία της Παναγίας, γνωστή στους κατοίκους της Λήμνου και τους περιηγητές με το όνομα «Παναγιά η Κακαβιώτισσα». Η θέση της εκκλησίας και το ιδιαίτερο κάλλους τοπίο έχει προσελκύσει το ενδιαφέρον των επισκεπτών που αντιμετωπίζουν πρόβλημα να επισκεφθούν το χώρο επειδή δεν υπάρχει δρόμος προσπέλασης.



Το εκκλησάκι της Παναγίας Στο βουνό Κάκαβος. Με το έργο του Δήμου Μύρινας Εξασφαλίστηκε η πρόσβαση Σαυτό το μοναδικό σε ομορφιά Σημείο του νησιού.

Φωτογρ. Χρ.Καζόλης

Η πρόταση προβλέπει την διάνοιξη μονοπατιού μήκους 1500 μέτρων και την τοποθέτηση πινακιδίων σήμανσης στη διαδρομή από την πόλη της Μύρινας προς την περιοχή ενδιαφέροντος. Έτσι επιτεύχθηκε η προσέλκυση περισσότερων τουριστών που θα έχει θετικές επιπτώσεις στην τουριστική ανάπτυξη της Λήμνου.

β) ΣΤΟΙΧΕΙΑ ΦΟΡΕΑ ΥΛΟΠΟΙΗΣΗΣ

ΕΠΩΝΥΜΙΑ		ΔΗΜΟΣ ΜΥΡΙΝΑΣ
ΑΝΤΙΚΕΙΜΕΝΟ		Ο.Τ.Α.
ΕΔΡΑ		ΜΥΡΙΝΑ ΛΗΜΝΟΥ
ΙΔΙΟΤΗΤΑ – ΝΟΜΙΚΗ ΜΟΡΦΗ		Ο.Τ.Α.

γ) ΣΤΟΙΧΕΙΑ ΕΡΓΟΥ

ΕΡΓΟ	ΔΙΑΔΡΟΜΗ ΠΕΡΙΗΓΗΣΗΣ ΠΡΟΣ ΕΞΩΚΛΗΣΙ ΠΑΝΑΓΙΑΣ ΚΑΚΑΒΙΩΤΙΣΣΑΣ	
ΦΥΣΗ ΕΡΓΟΥ-ΔΡΑΣΗ	06.01 ΑΝΑΠΛΑΣΕΙΣ, ΑΞΙΟΠΟΙΗΣΕΙΣ & ΑΝΑΔΕΙΞΗ ΤΟΠΙΩΝ	Κ.Λ.Π..
ΟΙΚΟΝΟΜΙΚΑ ΣΤΟΙΧΕΙΑ ΕΡΓΟΥ		
		ΠΟΣΟ ΣΕ €
<i>Προϋπολογισμός</i>		20.249
	<i>Συνολική Δημόσια Δαπάνη</i>	16.200
	<i>Ιδιωτική Συμμετοχή</i>	4.049
ΠΕΡΙΟΧΗ ΕΡΓΟΥ		ΜΥΡΙΝΑ

6.2.5 ΒΕΛΤΙΩΣΗ ΥΠΟΔΟΜΩΝ ΠΑΡΑΔΟΣΙΑΚΗΣ ΠΛΑΤΕΙΑΣ - ΠΡΟΠΟΥΛΙ

α) ΠΕΡΙΓΡΑΦΗ ΦΥΣΙΚΟΥ ΑΝΤΙΚΕΙΜΕΝΟΥ

Στόχος είναι η αξιοποίηση της κεντρικής πλατείας των οικισμών Ατσίκης και Προπούλιου Λήμνου. Το έργο περιλαμβάνει δύο σκέλη. Τα ένα αφορούσε την αγορά έντεκα (11) κολώνων φωτισμού παραδοσιακού τύπου έξι (6) για την Ατσίκη και πέντε (5) για το Προπούλι. Οι μεταλλικές κολώνες έχουν ύψος 2.20 μέτρα και στην κορυφή τους υπάρχουν τρία φανάρια κλασσικού τύπου. Το δεύτερο σκέλος αφορά την ηλεκτρονική εγκατάσταση. Η μεταξύ των κολώνων καλωδίωση έγινε υπογείως σε βάθος 50 εκατοστών.

Με την υλοποίηση αυτής της πρότασης επιτεύχθηκε σωστή υποδομή στις παραδοσιακές πλατείες των δύο οικισμών αντίστοιχα και για την περαιτέρω ανάπτυξη τους καθώς και μια καλαισθησία του όλου περιβάλλοντα χώρου

β) ΣΤΟΙΧΕΙΑ ΦΟΡΕΑ ΥΛΟΠΟΙΗΣΗΣ

ΕΠΩΝΥΜΙΑ		ΔΗΜΟΣ ΑΤΣΙΚΗΣ
ΑΝΤΙΚΕΙΜΕΝΟ		Ο.Τ.Α.
ΕΔΡΑ		ΑΤΣΙΚΗ
ΙΔΙΟΤΗΤΑ – ΝΟΜΙΚΗ ΜΟΡΦΗ		Ο.Τ.Α.

γ) ΣΤΟΙΧΕΙΑ ΕΡΓΟΥ

ΕΡΓΟ	ΑΝΑΠΛΑΣΗ ΠΑΡΑΔΟΣΙΑΚΗΣ ΠΛΑΤΕΙΑΣ	
ΦΥΣΗ ΕΡΓΟΥ-ΔΡΑΣΗ	06.01 ΑΝΑΠΛΑΣΕΙΣ, ΑΞΙΟΠΟΙΗΣΕΙΣ & ΑΝΑΔΕΙΞΗ ΤΟΠΙΩΝ	Κ.Λ.Π..
ΟΙΚΟΝΟΜΙΚΑ ΣΤΟΙΧΕΙΑ ΕΡΓΟΥ		
		ΠΟΣΟ ΣΕ €
<i>Προϋπολογισμός</i>		5.655
	<i>Συνολική Δημόσια Δαπάνη</i>	4.524
	<i>Ιδιωτική Συμμετοχή</i>	1.131
ΠΕΡΙΟΧΗ ΕΡΓΟΥ		ΠΡΟΠΟΥΛΙ ΛΗΜΝΟΥ

6.2.6 ΑΝΑΔΕΙΞΗ ΠΑΛΑΙΟΥ ΠΛΥΣΤΑΡΙΟΥ - ΡΩΜΑΝΟΥ

α) ΠΕΡΙΓΡΑΦΗ ΦΥΣΙΚΟΥ ΑΝΤΙΚΕΙΜΕΝΟΥ

Βασικός στόχος ήταν η διάσωση ενός παραδοσιακού πλυσταριού στον οικισμό του Ρωμανού Λήμνου και η εναρμόνιση του με το δομημένο περιβάλλον του χωριού.

Για την αναπαλαίωση του παραδοσιακού αυτού πλυσταριού έγιναν οι εξής εργασίες: χωματουργικά, καθαιρέσεις, κατασκευή στέγης, δάπεδα, αμμοβολή, λιθοδομή και ηλεκτρική εγκατάσταση. Το έργο δημιούργησε την σωστή υποδομή τουριστικής δραστηριοποίησης της ευρύτερης περιοχής.

β) ΣΤΟΙΧΕΙΑ ΦΟΡΕΑ ΥΛΟΠΟΙΗΣΗΣ

ΕΠΩΝΥΜΙΑ	ΔΗΜΟΣ ΜΟΥΔΡΟΥ		
ΑΝΤΙΚΕΙΜΕΝΟ	Ο.Τ.Α.		
ΕΔΡΑ	ΜΟΥΔΡΟΣ ΛΗΜΝΟΥ		
ΙΔΙΟΤΗΤΑ – ΝΟΜΙΚΗ ΜΟΡΦΗ	Ο.Τ.Α.		



γ) ΣΤΟΙΧΕΙΑ ΕΡΓΟΥ

ΕΡΓΟ	ΑΝΑΔΕΙΞΗ ΠΑΛΑΙΟΥ ΠΛΥΣΤΑΡΙΟΥ		
ΦΥΣΗ ΕΡΓΟΥ-ΔΡΑΣΗ	06.01 ΑΝΑΠΛΑΣΕΙΣ, ΑΞΙΟΠΟΙΗΣΕΙΣ & ΑΝΑΔΕΙΞΗ ΤΟΠΙΩΝ Κ.Λ.Π..		
ΟΙΚΟΝΟΜΙΚΑ ΣΤΟΙΧΕΙΑ ΕΡΓΟΥ			
		ΠΟΣΟ ΣΕ €	
<i>Προϋπολογισμός</i>		8.542	
	<i>Συνολική Δημόσια Δαπάνη</i>	6.834	
	<i>Ιδιωτική Συμμετοχή</i>	1.708	
ΠΕΡΙΟΧΗ ΕΡΓΟΥ	ΡΩΜΑΝΟΥ ΛΥΜΝΟΥ		

6.2.7 ΑΝΑΠΛΑΣΗ ΠΑΡΑΔΟΣΙΑΚΗΣ ΠΛΑΤΕΙΑΣ - ΚΟΝΤΙΑΣ

α) ΠΕΡΙΓΡΑΦΗ ΦΥΣΙΚΟΥ ΑΝΤΙΚΕΙΜΕΝΟΥ

Το έργο αφορά την ολοκληρωμένη παρέμβαση στην παραδοσιακή πλατεία του οικισμού Κοντιά Λήμνου. Περιλαμβάνει την κατασκευή παραδοσιακής βρύσης που έγινε με παραδοσιακή πέτρα από την περιοχή του Κάσπακα με συνδετική κονία, και τσιμεντοκονίαμα. Τα επιμέρους στοιχεία του έργου είναι λαξευτά χειροποίητα, προμήθεια και τοποθέτηση τεσσάρων (4) παραδοσιακών φανοστατών και πέντε (5) παραδοσιακών πάγκων.

Έτσι επιτεύχθηκε η καλύτερη ανάδειξη της παραδοσιακής πλατείας του Κοντιά καθώς και προσέλκυση τουριστών.

β) ΣΤΟΙΧΕΙΑ ΦΟΡΕΑ ΥΛΟΠΟΙΗΣΗΣ

ΕΠΩΝΥΜΙΑ	ΔΗΜΟΣ ΝΕΑΣ ΚΟΥΤΑΛΗΣ		
ΑΝΤΙΚΕΙΜΕΝΟ	Ο.Τ.Α.		
ΕΔΡΑ	ΚΟΝΤΙΑΣ ΛΗΜΝΟΥ		
ΙΔΙΟΤΗΤΑ – ΝΟΜΙΚΗ ΜΟΡΦΗ	Ο.Τ.Α.		

γ) ΣΤΟΙΧΕΙΑ ΕΡΓΟΥ

ΕΡΓΟ		ΑΝΑΠΛΑΣΗ ΠΑΡΑΔΟΣΙΑΚΗΣ ΠΛΑΤΕΙΑΣ
ΦΥΣΗ ΕΡΓΟΥ-ΔΡΑΣΗ	06.01 ΑΝΑΠΛΑΣΕΙΣ, ΑΞΙΟΠΟΙΗΣΕΙΣ & ΑΝΑΔΕΙΞΗ ΤΟΠΙΩΝ	Κ.Α.Π..
ΟΙΚΟΝΟΜΙΚΑ ΣΤΟΙΧΕΙΑ ΕΡΓΟΥ		
		ΠΟΣΟ ΣΕ €
Προϋπολογισμός		7.983
	<i>Συνολική Δημόσια Δαπάνη</i>	6.387
	<i>Ιδιωτική Συμμετοχή</i>	1.596
ΠΕΡΙΟΧΗ ΕΡΓΟΥ		ΚΟΝΤΙΑΣ ΛΗΜΝΟΥ

6.2.8 ΥΠΟΔΟΜΗ & ΑΝΑΠΛΑΣΗ ΠΑΡΑΔΟΣΙΑΚΗΣ ΠΛΑΤΕΙΑΣ - ΚΑΛΛΙΘΕΑ

α) ΠΕΡΙΓΡΑΦΗ ΦΥΣΙΚΟΥ ΑΝΤΙΚΕΙΜΕΝΟΥ

Η συγκεκριμένη πρόταση αφορά την υποδομή και ανάπλαση της παραδοσιακής πλατείας του οικισμού Καλλιθέα Λήμνου. Έγιναν εργασίες σκυροδέματος, εκσκαφών και τοποθέτηση πλακών. Διαμορφώθηκαν κατάλληλοι χώροι για την φύτευση δέντρων, διαφόρων φυτών και ανθέων και τέλος αξιοποίηση του ήδη υπάρχοντος πηγαδιού για το πότισμα των φυτών και ανθέων

β) ΣΤΟΙΧΕΙΑ ΦΟΡΕΑ ΥΛΟΠΟΙΗΣΗΣ

ΕΠΩΝΥΜΙΑ	ΔΗΜΟΣ ΝΕΑΣ ΚΟΥΤΑΛΗΣ	
ΑΝΤΙΚΕΙΜΕΝΟ		Ο.Τ.Α.
ΕΔΡΑ		ΚΟΝΤΙΑΣ ΛΗΜΝΟΥ
ΙΔΙΟΤΗΤΑ – ΝΟΜΙΚΗ ΜΟΡΦΗ		Ο.Τ.Α.

γ) ΣΤΟΙΧΕΙΑ ΕΡΓΟΥ

ΕΡΓΟ		ΥΠΟΔΟΜΗ & ΑΝΑΠΛΑΣΗ ΠΑΡΑΔΟΣΙΑΚΗΣ ΠΛΑΤΕΙΑΣ
ΦΥΣΗ ΕΡΓΟΥ-ΔΡΑΣΗ	06.01 ΑΝΑΠΛΑΣΕΙΣ, ΑΞΙΟΠΟΙΗΣΕΙΣ & ΑΝΑΔΕΙΞΗ ΤΟΠΙΩΝ	Κ.Α.Π..
ΟΙΚΟΝΟΜΙΚΑ ΣΤΟΙΧΕΙΑ ΕΡΓΟΥ		
		ΠΟΣΟ ΣΕ €
Προϋπολογισμός		7.983
	<i>Συνολική Δημόσια Δαπάνη</i>	6.387
	<i>Ιδιωτική Συμμετοχή</i>	1.596
ΠΕΡΙΟΧΗ ΕΡΓΟΥ		ΚΑΛΛΙΘΕΑ ΛΗΜΝΟΥ

6.2.9 ΑΝΑΠΛΑΣΗ ΠΑΛΑΙΟΥ ΠΛΥΣΤΑΡΙΟΥ - ΚΟΝΤΟΠΟΥΛΙ

α) ΠΕΡΙΓΡΑΦΗ ΦΥΣΙΚΟΥ ΑΝΤΙΚΕΙΜΕΝΟΥ

Το παλαιό πλυσταριό βρίσκεται στο κέντρο του Δημοτικού Διαμερίσματος Κοντοπουλίου Λήμνου. Το κτίσμα βρίσκεται μεταξύ της Δημητριάδειου Σχολής και των παλαιών κρηνών όπου εκτελούνται ειδικές αρχιτεκτονικές μελέτες. Έτσι κρίθηκε απαραίτητη η ανακαίνιση του πλυσταριού ώστε να αποτελούν ενιαία ενότητα. Οι εργασίες αφορούν: χωματουργικά, καθαιρέσεις, κονιοδέματα – τοιχοδομές, ξυλουργικά και καλύψεις

β) ΣΤΟΙΧΕΙΑ ΦΟΡΕΑ ΥΛΟΠΟΙΗΣΗΣ

ΕΠΩΝΥΜΙΑ	ΔΗΜΟΣ ΜΟΥΔΡΟΥ	
ΑΝΤΙΚΕΙΜΕΝΟ		Ο.Τ.Α.
ΕΔΡΑ		ΜΟΥΔΡΟΣ ΛΗΜΝΟΥ
ΙΔΙΟΤΗΤΑ – ΝΟΜΙΚΗ ΜΟΡΦΗ		Ο.Τ.Α.

γ) ΣΤΟΙΧΕΙΑ ΕΡΓΟΥ

ΕΡΓΟ	ΑΝΑΠΛΑΣΗ ΠΑΛΑΙΟΥ ΠΛΥΣΤΑΡΙΟΥ	
ΦΥΣΗ ΕΡΓΟΥ-ΔΡΑΣΗ	06.01 ΑΝΑΠΛΑΣΕΙΣ, ΑΞΙΟΠΟΙΗΣΕΙΣ & ΑΝΑΔΕΙΞΗ ΤΟΠΙΩΝ	Κ.Λ.Π..
ΟΙΚΟΝΟΜΙΚΑ ΣΤΟΙΧΕΙΑ ΕΡΓΟΥ		
		ΠΟΣΟ ΣΕ €
<i>Προϋπολογισμός</i>		5.658
	<i>Συνολική Δημόσια Δαπάνη</i>	4.526
	<i>Ιδιωτική Συμμετοχή</i>	1.132
ΠΕΡΙΟΧΗ ΕΡΓΟΥ		ΚΟΝΤΟΠΟΥΛΙ ΛΗΜΝΟΥ

6.2.10 ΑΝΑΠΑΛΑΙΩΣΗ ΠΑΡΑΔΟΣΙΑΚΗΣ ΒΡΥΣΗΣ - ΚΑΜΙΝΙΑ

α) ΠΕΡΙΓΡΑΦΗ ΦΥΣΙΚΟΥ ΑΝΤΙΚΕΙΜΕΝΟΥ

Με το έργο αυτό έγινε η αναπαλαίωση της παλαιάς βρύσης και της δεξαμενής της που βρίσκονται στον οικισμό Καμινίων Λήμνου. Οι εργασίες συμπεριλάμβαναν: καθαίρεση και καθαρισμό με αμμοβολή των επιφανειών της παλαιάς βρύσης και της δεξαμενής της, επένδυση της δεξαμενής με τοπική πέτρα τετραγωνισμένη, διαμόρφωση του περιβάλλοντος χώρου και πλακόστρωση με πλάκες από την περιοχή του Κάσπακα. Επιτεύχθηκε η ανάδειξη παραδοσιακών υποδομών

β) ΣΤΟΙΧΕΙΑ ΦΟΡΕΑ ΥΛΟΠΟΙΗΣΗΣ

ΕΠΩΝΥΜΙΑ	ΔΗΜΟΣ ΜΟΥΔΡΟΥ	
ΑΝΤΙΚΕΙΜΕΝΟ		Ο.Τ.Α.
ΕΔΡΑ		ΜΟΥΔΡΟΣ ΛΗΜΝΟΥ
ΙΔΙΟΤΗΤΑ – ΝΟΜΙΚΗ ΜΟΡΦΗ		Ο.Τ.Α.

γ) ΣΤΟΙΧΕΙΑ ΕΡΓΟΥ

ΕΡΓΟ	ΑΝΑΠΑΛΑΙΩΣΗ ΠΑΡΑΔΟΣΙΑΚΗΣ ΒΡΥΣΗΣ	
ΦΥΣΗ ΕΡΓΟΥ-ΔΡΑΣΗ	06.01 ΑΝΑΠΛΑΣΕΙΣ, ΑΞΙΟΠΟΙΗΣΕΙΣ & ΑΝΑΔΕΙΞΗ ΤΟΠΙΩΝ	Κ.Λ.Π..
ΟΙΚΟΝΟΜΙΚΑ ΣΤΟΙΧΕΙΑ ΕΡΓΟΥ		
		ΠΟΣΟ ΣΕ €
<i>Προϋπολογισμός</i>		6.740
	<i>Συνολική Δημόσια Δαπάνη</i>	5.392
	<i>Ιδιωτική Συμμετοχή</i>	1.348
ΠΕΡΙΟΧΗ ΕΡΓΟΥ		ΚΑΜΙΝΙΑ ΛΗΜΝΟΥ

6.2.11 ΑΝΑΠΑΛΑΙΩΣΗ – ΑΝΑΔΕΙΞΗ ΠΑΛΑΙΑΣ ΚΡΗΝΗΣ -ΜΟΥΔΡΟΣ

α) ΠΕΡΙΓΡΑΦΗ ΦΥΣΙΚΟΥ ΑΝΤΙΚΕΙΜΕΝΟΥ

Το έργο αφορά την ανακατασκευή τμήματος πέτρινης προσόψεως του Νεκροταφείου και οι εργασίες οι οποίες που προβλέφθηκε να γίνουν είναι : αμμοβολή των δύο όψεων της περιφραξης, κατασκευή πλακόστρωσης στην είσοδο με πλάκες Ελευθερουπόλεως και τέλος τοποθετήθηκαν κιγκλιδώματα από μασίφ σίδηρο.

β) ΣΤΟΙΧΕΙΑ ΦΟΡΕΑ ΥΛΟΠΟΙΗΣΗΣ

ΕΠΩΝΥΜΙΑ	ΔΗΜΟΣ ΜΟΥΔΡΟΥ	
ΑΝΤΙΚΕΙΜΕΝΟ		Ο.Τ.Α.
ΕΔΡΑ		ΜΟΥΔΡΟΣ ΛΗΜΝΟΥ
ΙΔΙΟΤΗΤΑ – ΝΟΜΙΚΗ ΜΟΡΦΗ		Ο.Τ.Α.

γ) ΣΤΟΙΧΕΙΑ ΕΡΓΟΥ

ΕΡΓΟ		ΑΝΑΠΛΑΙΩΣΗ-ΑΝΑΔΕΙΞΗ ΠΑΛΙΑΣ ΚΡΗΝΗΣ
ΦΥΣΗ ΕΡΓΟΥ-ΔΡΑΣΗ		06.01 ΑΝΑΠΛΑΣΕΙΣ, ΑΞΙΟΠΟΙΗΣΕΙΣ & ΑΝΑΔΕΙΞΗ ΤΟΠΙΩΝ Κ.Α.Π..
ΟΙΚΟΝΟΜΙΚΑ ΣΤΟΙΧΕΙΑ ΕΡΓΟΥ		
		ΠΟΣΟ ΣΕ €
Προϋπολογισμός		6.368
<i>Συνολική Δημόσια Δαπάνη</i>		5.095
<i>Ιδιωτική Συμμετοχή</i>		1.273
ΠΕΡΙΟΧΗ ΕΡΓΟΥ		ΜΟΥΔΡΟΣ ΛΗΜΝΟΥ

6.2.12 ΣΗΜΑΝΣΗ ΠΕΡΙΟΧΩΝ ΜΕ ΟΙΚΟΛΟΓΙΚΟ ΕΝΔΙΑΦΕΡΟΝ - ΜΟΥΔΡΟΣ

α) ΠΕΡΙΓΡΑΦΗ ΦΥΣΙΚΟΥ ΑΝΤΙΚΕΙΜΕΝΟΥ

Η πρόταση περιλαμβάνει σήμανση περιοχών με οικολογικό ενδιαφέρον. Η έκταση του έργου καλύπτει όλη την περιοχή της Λήμνου και Αγίου Ευστατίου.

Συγκεκριμένα προβλέπεται:

- καταγραφή σε βάση δεδομένων των οικολογικών περιοχών, της έκτασης τους, τα είδη ή οι ιδιαιτερότητες που φιλοξενεί και γενικότερα στοιχεία που τους αφορούν,
- κατασκευή καλαίσθητων πινακιδίων που θα περικλείουν και θα αναγράφουν τα ανωτέρω στοιχεία με συντομία, και
- έκδοση μικρού χάρτη με όλα τα ανωτέρω, οριοθετημένα και με επιπλέον πληροφορίες σε αυτόν.

Στόχοι του έργου είναι η ανάδειξη και προβολή των οικολογικών πόρων, η αναβάθμιση της ποιότητας του τουριστικού προϊόντος, η ανάπτυξη νέων μορφών τουρισμού στην περιοχή και η βελτίωση της σήμανσης στην Επαρχία Λήμνου.

β) ΣΤΟΙΧΕΙΑ ΦΟΡΕΑ ΥΛΟΠΟΙΗΣΗΣ

ΕΠΩΝΥΜΙΑ	ΔΗΜΟΣ ΜΟΥΔΡΟΥ
ΑΝΤΙΚΕΙΜΕΝΟ	Ο.Τ.Α.
ΕΔΡΑ	ΜΟΥΔΡΟΣ ΛΗΜΝΟΥ
ΙΔΙΟΤΗΤΑ – ΝΟΜΙΚΗ ΜΟΡΦΗ	Ο.Τ.Α.

γ) ΣΤΟΙΧΕΙΑ ΕΡΓΟΥ

ΕΡΓΟ		ΣΗΜΑΝΣΗ ΠΕΡΙΟΧΩΝ ΜΕ ΟΙΚΟΛΟΓΙΚΟ ΕΝΔΙΑΦΕΡΟΝ
ΦΥΣΗ ΕΡΓΟΥ-ΔΡΑΣΗ		06.02 ΣΗΜΑΝΣΗ ΑΞΙΟΘΕΑΤΩΝ, ΜΝΗΜΕΙΩΝ, ΜΟΝΟΠΑΤΙΩΝ, ΧΑΡΤΟΓΡΑΦΗΣΕΙΣ Κ.Α.Π.
ΟΙΚΟΝΟΜΙΚΑ ΣΤΟΙΧΕΙΑ ΕΡΓΟΥ		
		ΠΟΣΟ ΣΕ €
Προϋπολογισμός		24.088
<i>Συνολική Δημόσια Δαπάνη</i>		19.270
<i>Ιδιωτική Συμμετοχή</i>		4.818
ΠΕΡΙΟΧΗ ΕΡΓΟΥ		ΕΠΑΡΧΙΑ ΛΗΜΝΟΥ

6.2.13 ΜΟΥΣΕΙΟ ΝΑΥΤΙΚΗΣ ΠΑΡΑΔΟΣΗΣ ΚΑΙ ΣΠΟΓΓΑΛΙΕΙΑΣ – Ν.ΚΟΥΤΑΛΗ

α) ΠΕΡΙΓΡΑΦΗ ΦΥΣΙΚΟΥ ΑΝΤΙΚΕΙΜΕΝΟΥ

Το συγκεκριμένο Σπογγαλίας και Ναυτικής κατασκευάστηκε για να συλλογή που διαθέτει το Σκοπός είναι η ανάδειξη της παρουσίαση του επέκταση του οικήματος συγκεκριμένου Μουσείου, του καθώς επίσης και με



έργο αφορά την δημιουργία Μουσείου Παράδοσης της Νέας Κούταλης που στεγάσει και θα εκθέσει όλη τη συγκεκριμένο Δημοτικό Διαμέρισμα. ιστορίας των Κουταλιανών και η επαγγέλματος της σπογγαλίας. Έγινε που επιλέχθηκε για την στέγαση του με κατάλληλη εσωτερική διαμόρφωση κατασκευή προθηκών για την

τοποθέτηση των εκθεμάτων.

Από την δημιουργία του θα προκύψουν ευρύτερα οικονομικά οφέλη για την περιοχή. Επίσης, θα συμβάλει συμπληρωματικά στην τουριστική βιομηχανία και στην προβολή του νησιού της Λήμνου. Η πολιτιστική συμβολή του Μουσείου θα είναι άμεση εξαιτίας της σπανιότητας και αξίας των εκθεμάτων που πλέον θα συντηρηθούν και θα αξιοποιηθούν.

β) ΣΤΟΙΧΕΙΑ ΦΟΡΕΑ ΥΛΟΠΟΙΗΣΗΣ

ΕΠΩΝΥΜΙΑ	ΔΗΜΟΣ ΝΕΑΣ ΚΟΥΤΑΛΗΣ
ΑΝΤΙΚΕΙΜΕΝΟ	Ο.Τ.Α.
ΕΔΡΑ	ΚΟΝΤΙΑΣ
ΙΔΙΟΤΗΤΑ – ΝΟΜΙΚΗ ΜΟΡΦΗ	Ο.Τ.Α.

γ) ΣΤΟΙΧΕΙΑ ΕΡΓΟΥ

ΕΡΓΟ	ΔΗΜΙΟΥΡΓΙΑ ΜΟΥΣΕΙΟΥ ΝΑΥΤΙΚΗΣ ΠΑΡΑΔΟΣΗΣ & ΣΠΟΓΓΑΛΙΕΙΑΣ
ΦΥΣΗ ΕΡΓΟΥ-ΔΡΑΣΗ	06.03 ΜΟΥΣΕΙΑ ΑΓΡΟΤΙΚΗΣ ΠΟΛΙΤΙΣΤΙΚΗΣ ΚΛΗΡΟΝΟΜΙΑΣ
ΟΙΚΟΝΟΜΙΚΑ ΣΤΟΙΧΕΙΑ ΕΡΓΟΥ	
	ΠΟΣΟ ΣΕ €
<i>Προϋπολογισμός</i>	55.573
	<i>Συνολική Δημόσια Δαπάνη</i>
	44.458
	<i>Ιδιωτική Συμμετοχή</i>
	11.115
ΠΕΡΙΟΧΗ ΕΡΓΟΥ	ΝΕΑ ΚΟΥΤΑΛΗ ΛΗΜΝΟΥ

6.2.14 ΥΠΟΔΟΜΗ ΓΙΑ ΥΠΑΙΘΡΕΙΑ ΕΚΘΕΣΗ ΤΟΥ ΛΑΟΓΡΑΦΙΚΟΥ ΜΟΥΣΕΙΟΥ ΠΟΡΤΙΑΝΟΥ

α) ΠΕΡΙΓΡΑΦΗ ΦΥΣΙΚΟΥ ΑΝΤΙΚΕΙΜΕΝΟΥ

Το Λαογραφικό Μουσείο Πορτιανού διαθέτει όλη τη συλλογή από παλαιά γεωργικά εργαλεία τα οποία εκθέτει αυτή τη στιγμή σε αίθουσα του Μουσείου. Σκοπός ήταν να δημιουργηθεί μια υπαίθρια έκθεση στον αύλειο χώρο του Μουσείου και συγκεκριμένα να κατασκευαστεί ένα αλώνι με πλακόστρωση, ένα χαγιάτι και ένα μαγγανοπήγαδο. Έτσι τα γεωργικά και κτηνοτροφικά εργαλεία τοποθετήθηκαν στο φυσικό τους χώρο. Ο επισκέπτης κατ' αυτό τον τρόπο μπορεί να σχηματίζει μια σφαιρική εικόνα της ζωής και δράσης των Λημνίων κατά το παρελθόν.

Το Λαογραφικό Μουσείο, εκτός της συμβολής του στο πολιτιστικό γίνεσθαι της Λήμνου αποτελώντας πόλο έλξης πολλών επισκεπτών καθ' όλη τη διάρκεια του έτους, συνδράμει στην οικονομική δραστηριοποίηση της ευρύτερης περιοχής.

β) ΣΤΟΙΧΕΙΑ ΦΟΡΕΑ ΥΛΟΠΟΙΗΣΗΣ

ΕΠΩΝΥΜΙΑ	ΣΥΛΛΟΓΟΣ ΠΟΡΤΙΑΝΙΩΤΩΝ ΛΗΜΝΟΥ
ΑΝΤΙΚΕΙΜΕΝΟ	ΣΥΛΛΟΓΟΣ
ΕΔΡΑ	ΑΘΗΝΑ
ΙΔΙΟΤΗΤΑ – ΝΟΜΙΚΗ ΜΟΡΦΗ	ΣΥΛΛΟΓΟΣ

γ) ΣΤΟΙΧΕΙΑ ΕΡΓΟΥ

ΕΡΓΟ	ΥΠΟΔΟΜΗ ΥΠΑΙΘΡΙΑΣ ΕΚΘΕΣΗΣ
ΦΥΣΗ ΕΡΓΟΥ-ΔΡΑΣΗ	06.03 ΜΟΥΣΕΙΑ ΑΓΡΟΤΙΚΗΣ ΠΟΛΙΤΙΣΤΙΚΗΣ ΚΛΗΡΟΝΟΜΙΑΣ
ΟΙΚΟΝΟΜΙΚΑ ΣΤΟΙΧΕΙΑ ΕΡΓΟΥ	
	ΠΟΣΟ ΣΕ €
<i>Προϋπολογισμός</i>	16.728
	<i>Συνολική Δημόσια Δαπάνη</i>
	13.382
	<i>Ιδιωτική Συμμετοχή</i>
	3.346
ΠΕΡΙΟΧΗ ΕΡΓΟΥ	ΠΟΡΤΙΑΝΟΥ ΛΗΜΝΟΥ

6.2.15 ΕΞΟΠΛΙΣΜΟΣ ΛΑΟΓΡΑΦΙΚΟΥ ΜΟΥΣΕΙΟΥ - ΠΟΡΤΙΑΝΟΥ

α) ΠΕΡΙΓΡΑΦΗ ΦΥΣΙΚΟΥ ΑΝΤΙΚΕΙΜΕΝΟΥ

Το Λαογραφικό Μουσείο Πορτιανού περιέχει εκτός από τα κάθε είδους αντικείμενα και είδη ένδυσης τόσο γυναικείας όσο και ανδρικής καθώς επίσης και κεντήματα κάθε είδους, που αποτελούν σημαντικά στοιχεία της ζωής των Λημνίων από το παρελθόν.

Όλα αυτά είχαν ανάγκη να διαφυλαχθούν μέσα σε προθήκες ώστε να προστατευθούν από κάθε είδους επιδράσεις (σκόνη, υγρασία κ.λ.π.). Κρίθηκε αναγκαία λοιπόν η αγορά προθηκών για την φύλαξη των εκθεμάτων. Οι προθήκες κατασκευάστηκαν με ξύλο OREGON και καλύφθηκαν με κρύσταλλο.

Η πολιτιστική συμβολή του μουσείου είναι εμφανής και απορρέει από το μεγάλο αριθμό επισκεπτών που καθημερινά προσελκύει, ιδίως τους καλοκαιρινούς μήνες, συμβάλλοντας επικουρικά στην τουριστική δραστηριοποίηση της ευρύτερης περιοχής.

β) ΣΤΟΙΧΕΙΑ ΦΟΡΕΑ ΥΛΟΠΟΙΗΣΗΣ

ΕΠΩΝΥΜΙΑ	ΣΥΛΛΟΓΟΣ ΠΟΡΤΙΑΝΙΩΤΩΝ ΛΗΜΝΟΥ
ΑΝΤΙΚΕΙΜΕΝΟ	ΣΥΛΛΟΓΟΣ
ΕΔΡΑ	ΑΘΗΝΑ
ΙΔΙΟΤΗΤΑ - ΝΟΜΙΚΗ ΜΟΡΦΗ	ΣΥΛΛΟΓΟΣ

γ) ΣΤΟΙΧΕΙΑ ΕΡΓΟΥ

ΕΡΓΟ	ΕΞΟΠΛΙΣΜΟΣ ΛΑΟΓΡΑΦΙΚΟΥ ΜΟΥΣΕΙΟΥ ΠΟΡΤΙΑΝΟΥ	
ΦΥΣΗ ΕΡΓΟΥ-ΔΡΑΣΗ		
ΟΙΚΟΝΟΜΙΚΑ ΣΤΟΙΧΕΙΑ ΕΡΓΟΥ		
	ΠΟΣΟ ΣΕ €	
Προϋπολογισμός	8.804	
	Συνολική Δημόσια Δαπάνη	7.043
	Ιδιωτική Συμμετοχή	1.761
ΠΕΡΙΟΧΗ ΕΡΓΟΥ	ΠΟΡΤΙΑΝΟΥ ΛΗΜΝΟΥ	

6.2.16 ΚΑΤΑΣΚΕΥΗ ΜΗΤΡΑΣ ΓΙΑ ΕΠΑΝΕΚΔΟΣΗ ΙΣΤΟΡΙΚΟΥ ΒΙΒΛΙΟΥ - ΛΗΜΝΟΣ

α) ΠΕΡΙΓΡΑΦΗ ΦΥΣΙΚΟΥ ΑΝΤΙΚΕΙΜΕΝΟΥ

Η επένδυση αφορά την κατασκευή μήτρας για την ανατύπωση του βιβλίου «ΛΗΜΝΟΣ» του Α.Μοσχίδη, το οποίο εξεδόθη το 1907 και ανατυπώθηκε το 1979 σε μικρό αριθμό αντιτύπων. Στόχος είναι η διάδοση της ιστορικής και φιλολογικής κληρονομιάς της Λήμνου.

Η όλη προσπάθεια ταυτίζεται με την κατασκευή μήτρας του έργου και όχι την ανατύπωση του η οποία θα επιβαρύνει τον επενδυτή. Η εικόνα (εξώφυλλο, περιεχόμενα κ.α.) παρέμειναν όπως στην αρχική έκδοση του 1907 που έγινε στο τυπογραφείο «Ταχυδρόμος» του Γ.Τήνιου στην Αλεξάνδρεια της Αιγύπτου.

β) ΣΤΟΙΧΕΙΑ ΦΟΡΕΑ ΥΛΟΠΟΙΗΣΗΣ

ΕΠΩΝΥΜΙΑ	ΙΔΡΥΜΑ ΑΠΟΣΤΟΛΟΥ ΚΑΡΑΤΖΑ
ΑΝΤΙΚΕΙΜΕΝΟ	
ΕΔΡΑ	
ΙΔΙΟΤΗΤΑ - ΝΟΜΙΚΗ ΜΟΡΦΗ	ΙΔΡΥΜΑ

γ) ΣΤΟΙΧΕΙΑ ΕΡΓΟΥ

ΕΡΓΟ	ΚΑΤΑΣΚΕΥΗ ΜΗΤΡΑΣ ΓΙΑ ΕΠΑΝΕΚΔΟΣΗ ΙΣΤΟΡΙΚΟΥ ΒΙΒΛΙΟΥ ΜΕ ΤΙΤΛΟ «ΛΗΜΝΟΣ»	
ΦΥΣΗ ΕΡΓΟΥ-ΔΡΑΣΗ	06.06 ΜΕΛΕΤΕΣ, ΕΡΕΥΝΕΣ, ΚΑΤΑΓΡΑΦΗ, ΕΝΤΥΠΑ	
ΟΙΚΟΝΟΜΙΚΑ ΣΤΟΙΧΕΙΑ ΕΡΓΟΥ		
	ΠΟΣΟ ΣΕ €	
Προϋπολογισμός	5.869	
	Συνολική Δημόσια Δαπάνη	4.696
	Ιδιωτική Συμμετοχή	1.173

6.2.17 ΚΑΤΑΣΚΕΥΗ ΜΗΤΡΑΣ ΓΙΑ ΕΠΑΝΕΚΔΟΣΗ ΒΙΒΛΙΟΥ- ΛΗΜΝΟΣ**α) ΠΕΡΙΓΡΑΦΗ ΦΥΣΙΚΟΥ ΑΝΤΙΚΕΙΜΕΝΟΥ**

Η πρόταση αφορά την κατασκευή μήτρας για την επανέκδοση του παλαιού βιβλίου (έκδοση 1950) του Άγγελου Μιχέλη «ΛΗΜΝΙΑΚΗ ΛΑΟΓΡΑΦΙΑ».

Είναι άμεση η ανάγκη διατήρησης σημαντικών παλαιών εκδόσεων που αναφέρονται στη Λήμνο και στους ανθρώπους της. Το συγκεκριμένο βιβλίο κρίνεται ως ιδιαίτερα ενδιαφέρον και σημαντικό στα πλαίσια αυτά.

β) ΣΤΟΙΧΕΙΑ ΦΟΡΕΑ ΥΛΟΠΟΙΗΣΗΣ

ΕΠΩΝΥΜΙΑ	ΣΥΛΛΟΓΟΣ ΔΑΣΚΑΛΩΝ & ΝΗΠΙΑΓΩΓΩΝ ΛΗΜΝΟΥ
ΑΝΤΙΚΕΙΜΕΝΟ	
ΕΔΡΑ	ΛΗΜΝΟΣ
ΙΔΙΟΤΗΤΑ – ΝΟΜΙΚΗ ΜΟΡΦΗ	ΣΥΛΛΟΓΟΣ

γ) ΣΤΟΙΧΕΙΑ ΕΡΓΟΥ

ΕΡΓΟ	ΔΗΜΙΟΥΡΓΙΑ ΜΗΤΡΑΣ ΓΙΑ ΕΠΑΝΕΚΔΟΣΗ ΒΙΒΛΙΟΥ ΜΕ ΤΙΤΛΟ: «ΛΗΜΝΙΑΚΗ ΛΑΟΓΡΑΦΙΑ»
ΦΥΣΗ ΕΡΓΟΥ-ΔΡΑΣΗ	06.06 ΜΕΛΕΤΕΣ, ΕΡΕΥΝΕΣ, ΚΑΤΑΓΡΑΦΗ, ΕΝΤΥΠΑ
ΟΙΚΟΝΟΜΙΚΑ ΣΤΟΙΧΕΙΑ ΕΡΓΟΥ	
	ΠΟΣΟ ΣΕ €
<i>Προϋπολογισμός</i>	2.935
<i>Συνολική Δημόσια Δαπάνη</i>	2.348
<i>Ιδιωτική Συμμετοχή</i>	587
ΠΕΡΙΟΧΗ ΕΡΓΟΥ	ΛΗΜΝΟΣ

6.2.18 ΣΥΓΓΡΑΦΗ ΚΑΙ ΕΚΔΟΣΗ ΔΙΔΑΚΤΙΚΟΥ ΒΙΒΛΙΟΥ - ΛΗΜΝΟΣ**α) ΠΕΡΙΓΡΑΦΗ ΦΥΣΙΚΟΥ ΑΝΤΙΚΕΙΜΕΝΟΥ**

Το έργο «Γνωρίζω τον τόπο μου» απευθύνεται στους μαθητές του Δημοτικού Σχολείου (και όχι μόνο) και έχει ως στόχο αυτό που υποδηλώνει και ο τίτλος του. Να γνωρίσουν δηλαδή τα παιδιά τον τόπο που ζουν και μεγαλώνουν, όσο γίνεται πληρέστερα και σε όλο το εύρος, τόσο χρονικά, όσο και τοπικά.

Η συνοπτική περιγραφή της φάσης υλοποίησης αφορά την συγγραφή των κειμένων σε υπολογιστή, επεξεργασία των φωτογραφιών, σελιδοποίηση, προετοιμασία εξώφυλλου και όποια άλλη εργασία απαιτείται έως το στάδιο της αναπαραγωγής του βιβλίου.

Τονίζεται το παιδαγωγικό αξίωμα, ότι δηλαδή οι μαθητές του Δημοτικού Σχολείου θα πρέπει να ξεκινήσουν και να συνεχίσουν την μελέτη της Ιστορίας της Ελλάδος, ξεκινώντας και συνεχίζοντας ταυτόχρονα με τη μελέτη της Ιστορίας του τόπου που ζουν.

β) ΣΤΟΙΧΕΙΑ ΦΟΡΕΑ ΥΛΟΠΟΙΗΣΗΣ

ΕΠΩΝΥΜΙΑ	ΣΥΛΛΟΓΟΣ ΔΑΣΚΑΛΩΝ & ΝΗΠΙΑΓΩΓΩΝ ΛΗΜΝΟΥ
ΑΝΤΙΚΕΙΜΕΝΟ	
ΕΔΡΑ	ΛΗΜΝΟΣ
ΙΔΙΟΤΗΤΑ – ΝΟΜΙΚΗ ΜΟΡΦΗ	ΣΥΛΛΟΓΟΣ

γ) ΣΤΟΙΧΕΙΑ ΕΡΓΟΥ

ΕΡΓΟ	ΣΥΓΓΡΑΦΗ & ΕΚΔΟΣΗ ΒΙΒΛΙΟΥ ΜΕ ΤΙΤΛΟ «ΓΝΩΡΙΖΩ ΤΟΝ ΤΟΠΟ ΜΟΥ»
ΦΥΣΗ ΕΡΓΟΥ-ΔΡΑΣΗ	06.06 ΜΕΛΕΤΕΣ, ΕΡΕΥΝΕΣ, ΚΑΤΑΓΡΑΦΗ, ΕΝΤΥΠΑ
ΟΙΚΟΝΟΜΙΚΑ ΣΤΟΙΧΕΙΑ ΕΡΓΟΥ	

		ΠΟΣΟ ΣΕ €
Προϋπολογισμός		5.869
	<i>Συνολική Δημόσια Δαπάνη</i>	4.696
	<i>Ιδιωτική Συμμετοχή</i>	1.173
ΠΕΡΙΟΧΗ ΕΡΓΟΥ		ΛΗΜΝΟΣ

6.2.19 ΑΠΟΚΑΤΑΣΤΑΣΗ ΙΣΤΟΡΙΚΟΥ ΚΤΙΡΙΟΥ ΠΑΛΛΗΜΝΙΑΚΟΥ ΣΧΟΛΙΚΟΥ ΤΑΜΕΙΟΥ - ΜΥΡΙΝΑ

α) ΠΕΡΙΓΡΑΦΗ ΦΥΣΙΚΟΥ ΑΝΤΙΚΕΙΜΕΝΟΥ

Το δώροφο κτίριο, φερόμενο ως ιδιοκτησία του Παλλημνιακού Σχολικού Ταμείου που βρίσκεται στην Μύρινα Λήμνου, πρόκειται για κτίριο - χαρακτηρισμένο παραδοσιακό - με αξιόλογα μορφολογικά και αρχιτεκτονικά στοιχεία και είναι δείγμα λαϊκής αρχιτεκτονικής.

Το έργο αφορά την συντήρηση του κτιρίου αυτού και συγκεκριμένα την επισκευή, εκσυγχρονισμό των εγκαταστάσεων, εσωτερική διαρρύθμιση καθώς και επεμβάσεις για λόγους λειτουργικούς στο εσωτερικό του κτιρίου χωρίς να αλλοιωθεί ο αρχιτεκτονικός του χαρακτήρας.

Οι επιμέρους στόχοι αφορούν την ίδρυση Ιστορικού Αρχείου της Λήμνου με την συνεργασία του Ιστορικού Αρχείου του Κράτους απ' όπου θα αντλούνται πληροφορίες για την ιστορία της Λήμνου. Δημιουργήθηκε μεγάλη αίθουσα συνεδριάσεων, διαλέξεων και άλλων εκδηλώσεων. Υπάρχει αύξηση εισοδήματος από ενοίκια αιθουσών και γενικά σημειώθηκε ανάπλαση και αξιοποίηση της ευρύτερης περιοχής.



Το κτίριο του Παλλημνιακού Σχολικού Ταμείου Στη Μύρινα. Ένα μοναδικό δείγμα Παραδοσιακής αρχιτεκτονικής.

Φωτογρ. ΑΝ.Ε.Λ.

β) ΣΤΟΙΧΕΙΑ ΦΟΡΕΑ ΥΛΟΠΟΙΗΣΗΣ

ΕΠΩΝΥΜΙΑ	ΠΑΛΛΗΜΝΙΑΚΟ ΣΧΟΛΙΚΟ ΤΑΜΕΙΟ ΛΗΜΝΟΥ
ΑΝΤΙΚΕΙΜΕΝΟ	
ΕΔΡΑ	ΜΥΡΙΝΑ ΛΗΜΝΟΥ
ΙΔΙΟΤΗΤΑ - ΝΟΜΙΚΗ ΜΟΡΦΗ	ΝΠΔΔ

γ) ΣΤΟΙΧΕΙΑ ΕΡΓΟΥ

ΕΡΓΟ	ΑΠΟΚΑΤΑΣΤΑΣΗ ΤΟΥ ΙΣΤΟΡΙΚΟΥ ΚΤΙΡΙΟΥ ΤΟΥ ΠΑΛΛΗΜΝΙΑΚΟΥ ΤΑΜΕΙΟΥ
ΦΥΣΗ ΕΡΓΟΥ-ΔΡΑΣΗ	06.12 ΑΝΑΠΑΛΑΙΩΣΗ, ΑΝΑΔΕΙΞΗ & ΑΞΙΟΠΟΙΗΣΗ ΙΣΤΟΡΙΚΩΝ ΠΑΡΑΔΟΣΙΑΚΩΝ ΚΤΙΡΙΩΝ
ΟΙΚΟΝΟΜΙΚΑ ΣΤΟΙΧΕΙΑ ΕΡΓΟΥ	
ΠΟΣΟ ΣΕ €	
Προϋπολογισμός	237.850
	<i>Συνολική Δημόσια Δαπάνη</i>
	190.280
	<i>Ιδιωτική Συμμετοχή</i>
	47.570
ΠΕΡΙΟΧΗ ΕΡΓΟΥ	ΜΥΡΙΝΑ ΛΗΜΝΟΥ

6.2.20 ΕΜΠΛΟΥΤΙΣΜΟΣ ΙΜΑΤΙΟΘΗΚΗΣ - ΛΗΜΝΟΣ

α) ΠΕΡΙΓΡΑΦΗ ΦΥΣΙΚΟΥ ΑΝΤΙΚΕΙΜΕΝΟΥ

Ο Μουσικοχορευτικός Λαογραφικός Όμιλος Λήμνου "Οι Κεχαγιάδες", με έδρα το Δημοτικό Διαμέρισμα Τσιμανδρίων έχει σαν βασικό στόχο την διατήρηση των Λημνιακών χορών, τραγουδιών, εθίμων και παραδόσεων της Λήμνου, έτσι ώστε το παρελθόν να αποτελέσει τμήμα του παρόντος.

Η έργο αφορούσε την αγορά οκτώ (8) γυναικείων και οκτώ (8) ανδρικών παραδοσιακών Λημνιακών στολών. Η αγορά έγινε από εργαστήρια παραδοσιακών υφαντών.

Βασικός στόχος είναι λοιπόν η δημιουργία της κατάλληλης υποδομής, έτσι ώστε να μπορέσει ο Σύλλογος Κεχαγιάδων να διαδραματίσει το ρόλο του στην πολιτιστική και τουριστική προβολή της Λήμνου. Ο Σύλλογος Κεχαγιάδων για αρκετά έτη πραγματοποιεί σειρά εμφανίσεων τόσο σε τοπικό όσο και σε εθνικό αλλά και σε παγκόσμιο επίπεδο.

β) ΣΤΟΙΧΕΙΑ ΦΟΡΕΑ ΥΛΟΠΟΙΗΣΗΣ

ΕΠΩΝΥΜΙΑ	ΛΑΟΓΡΑΦΙΚΟΣ & ΜΟΥΣΙΚΟΧΟΡΕΥΤΙΚΟΣ ΟΜΙΛΟΣ ΛΗΜΝΟΥ «ΟΙ ΚΕΧΑΓΙΑΔΕΣ»
ΑΝΤΙΚΕΙΜΕΝΟ	
ΕΔΡΑ	
ΙΔΙΟΤΗΤΑ – ΝΟΜΙΚΗ ΜΟΡΦΗ	ΣΥΛΛΟΓΟΣ

γ) ΣΤΟΙΧΕΙΑ ΕΡΓΟΥ

ΕΡΓΟ	ΕΜΠΛΟΥΤΙΣΜΟΣ ΙΜΑΤΙΟΘΗΚΗΣ	
ΦΥΣΗ ΕΡΓΟΥ-ΔΡΑΣΗ	ΕΝΙΣΧΥΣΗ ΠΟΛΙΤΙΣΤΙΚΩΝ ΕΚΔΗΛΩΣΕΩΝ & ΕΚΔΗΛΩΣΕΩΝ ΑΝΑΔΕΙΞΗΣ ΤΟΠΙΚΗΣ ΚΛΗΡΟΝΟΜΙΑΣ	
ΟΙΚΟΝΟΜΙΚΑ ΣΤΟΙΧΕΙΑ ΕΡΓΟΥ		
	ΠΟΣΟ ΣΕ €	
<i>Προϋπολογισμός</i>	5.576	
	<i>Συνολική Δημόσια Δαπάνη</i>	4.461
	<i>Ιδιωτική Συμμετοχή</i>	1.115
ΠΕΡΙΟΧΗ ΕΡΓΟΥ	ΛΗΜΝΟΣ	

6.2.21 ΕΜΠΛΟΥΤΙΣΜΟΣ ΙΜΑΤΙΟΘΗΚΗΣ - ΛΗΜΝΟΣ

α) ΠΕΡΙΓΡΑΦΗ ΦΥΣΙΚΟΥ ΑΝΤΙΚΕΙΜΕΝΟΥ

Το Λύκειο των Ελληνίδων Παράρτημα Λήμνου έχει σαν βασικό στόχο την διατήρηση των ελληνικών εθίμων και παραδόσεων στα πλαίσια της καθημερινής ζωής, έτσι ώστε το παρελθόν να αποτελέσει τμήμα του παρόντος.

Είναι φανερό λοιπόν ότι ο εμπλουτισμός της ιματιοθήκης του Λυκείου με πιστά αντίγραφα αυθεντικών παραδοσιακών ενδυμασιών είναι απαραίτητος.

Η κατασκευή των Εθνικών Ενδυμασιών της πρότασης πραγματοποιείται σε ειδικά εργαστήρια εκτός Λήμνου. Μέσα στην ενδυμασία περιλαμβάνονται ειδικά υποδήματα, ανάλογα καπέλα και κοσμήματα.

Με την κατασκευή παραδοσιακών ενδυμασιών επιδιώκεται η πολιτιστική και τουριστική προβολή της Λήμνου με την συμμετοχή του Λυκείου Ελληνίδων σε Εθνικές εορτές, τοπικά πανηγύρια, αναβίωση εθίμων και συμμετοχή σε αντίστοιχες εκδηλώσεις εκτός Λήμνου.

β) ΣΤΟΙΧΕΙΑ ΦΟΡΕΑ ΥΛΟΠΟΙΗΣΗΣ

ΕΠΩΝΥΜΙΑ	ΛΥΚΕΙΟ ΕΛΛΗΝΙΔΩΝ ΛΗΜΝΟΥ
ΑΝΤΙΚΕΙΜΕΝΟ	
ΕΔΡΑ	ΜΥΡΙΝΑ
ΙΔΙΟΤΗΤΑ – ΝΟΜΙΚΗ ΜΟΡΦΗ	ΝΠΔΔ

γ) ΣΤΟΙΧΕΙΑ ΕΡΓΟΥ

ΕΡΓΟ		ΕΜΠΛΟΥΤΙΣΜΟΣ ΙΜΑΤΙΟΘΗΚΗΣ
ΦΥΣΗ ΕΡΓΟΥ-ΔΡΑΣΗ		ΕΝΙΣΧΥΣΗ ΠΟΛΙΤΙΣΤΙΚΩΝ ΕΚΔΗΛΩΣΕΩΝ & ΕΚΔΗΛΩΣΕΩΝ ΑΝΑΔΕΙΞΗΣ ΤΟΠΙΚΗΣ ΚΛΗΡΟΝΟΜΙΑΣ
ΟΙΚΟΝΟΜΙΚΑ ΣΤΟΙΧΕΙΑ ΕΡΓΟΥ		
		ΠΟΣΟ ΣΕ €
<i>Προϋπολογισμός</i>		15.934
	<i>Συνολική Δημόσια Δαπάνη</i>	12.748
	<i>Ιδιωτική Συμμετοχή</i>	3.186
ΠΕΡΙΟΧΗ ΕΡΓΟΥ		ΛΗΜΝΟΣ

6.3 ΑΠΟΤΕΛΕΣΜΑΤΑ ΤΟΥ ΜΕΤΡΟΥ 6

α) ΣΕ ΣΧΕΣΗ ΜΕ ΤΗΝ ΙΔΙΟΤΗΤΑ ΤΟΥ ΦΟΡΕΑ

ΙΔΙΟΤΗΤΑ		ΑΡΙΘΜΟΣ ΕΡΓΩΝ
Ιδιώτες	Γεωργός	
	Ατομική	
Προσωπικές Εταιρείες	Ο.Ε.	
	Ε.Ε.	
Ε.Π.Ε.		
Α.Ε.		
Συνεταιρισμός		
Ομάδα		
Ο.Τ.Α.		12
Άλλη		9

β) ΑΡΙΘΜΟΣ ΕΡΓΩΝ ΚΑΤΑ ΚΑΤΗΓΟΡΙΑ

ΚΑΤΗΓΟΡΙΕΣ ΕΡΓΩΝ	ΑΡΙΘΜΟΣ
Αναπλάσεις, αξιοποιήσεις και ανάδειξη τοπίων, περιβάλλοντος και χώρων.	11
Σήμανση αξιοθέατων, μνημείων, μονοπατιών	1
Μουσεία αγροτικής πολιτιστικής Κληρονομιάς	3
Μελέτες έρευνες, καταγραφή, έντυπα	3
Αναπαλαίωση, ανάδειξη και αξιοποίηση ιστορικών και παραδοσιακών κτιρίων	1
Ενίσχυση πολιτιστικών εκδηλώσεων και εκδηλώσεων ανάδειξης και διατήρησης της τοπικής κληρονομιάς	2

γ) ΕΠΙΔΡΑΣΗ ΣΤΗΝ ΑΠΑΣΧΟΛΗΣΗ

Νέες θέσεις εργασίας	0
Μόνιμες	0
Εποχιακές	0
Διατήρηση Θέσεων Εργασίας	0

δ) ΠΟΣΟΤΙΚΟΙ ΚΑΙ ΦΥΣΙΚΟΙ ΔΕΙΚΤΕΣ

Δείκτης: «Δημιουργία Υποδομών»

- Προβολή περιοχής – Προγράμματος – Υποστήριξη ανάπτυξης – Εκδόσεις κ.λ.π
- Προστασία περιβάλλοντος
- Μονοπάτια - Διαδρομές 5,3 km
- Αναπλάσεις
- Ανάδειξη χώρων

ε) ΕΠΙΠΤΩΣΕΙΣ ΣΤΟ ΦΥΣΙΚΟ - ΠΟΛΙΤΙΣΤΙΚΟ ΠΕΡΙΒΑΛΛΟΝ

- Αναβάθμιση περιοχής
- Καλλιέργεια οικολογικής συνείδησης
- Αξιοποίηση περιοχών φυσικού κάλλους
- Διατήρηση και προβολή της τοπικής κληρονομιάς
- Προστασία του περιβάλλοντος
- Προστασία χλωρίδας και πανίδας της περιοχής

στ) ΕΠΙΠΤΩΣΕΙΣ ΣΤΟ ΚΟΙΝΩΝΙΚΟ ΠΕΡΙΒΑΛΛΟΝ

- Αύξηση της πολιτιστικής κίνησης και ανάδειξη της πολιτιστικής ταυτότητας

ΠΑΡΑΡΤΗΜΑ IV

1.ΣΥΝΟΠΤΙΚΗ ΠΕΡΙΓΡΑΦΗ ΤΟΠΙΚΟΥ ΕΠΙΧΕΙΡΗΣΙΑΚΟΥ ΠΡΟΓΡΑΜΜΑΤΟΣ LEADER +

Τίτλος Προγράμματος:

“Λημνία Γη, το Περιβάλλον, τα Αγαθά, οι Άνθρωποι, ο Πολιτισμός”

ΑΞΟΝΑΣ ΠΡΟΤΕΡΑΙΟΤΗΤΑΣ 1:

«ΟΛΟΚΛΗΡΩΜΕΝΕΣ ΚΑΙ ΠΙΛΟΤΙΚΟΥ ΧΑΡΑΚΤΗΡΑ ΣΤΡΑΤΗΓΙΚΕΣ ΑΓΡΟΤΙΚΗΣ ΑΝΑΠΤΥΞΗΣ»

Μέτρο 1.1.

Τεχνική Στήριξη Φορέων Υλοποίησης (Ο.Τ.Δ.)

ΚΑΤΗΓΟΡΙΕΣ ΠΡΑΞΕΩΝ

- 1.1.1. Στελέχωση και λειτουργία της Ομάδας Τοπικής Δράσης
- 1.1.2. Ευαισθητοποίηση και ενημέρωση τοπικού πληθυσμού.
- 1.1.3. Αξιολόγηση προγράμματος και επενδυτικών σχεδίων – Αξιολόγηση προγράμματος.
- 1.1.4. Εξοπλισμός και μηχανοργάνωση της Ομάδας Τοπικής Δράσης.

Μέτρο 1.2

Ενισχύσεις σε επενδύσεις.

Στήριξη στην επιχειρηματικότητα.

ΚΑΤΗΓΟΡΙΕΣ ΠΡΑΞΕΩΝ

- 1.2.1. Παρεμβάσεις αγροτικού τουρισμού ολοκληρωμένης προσέγγισης.
 - 1.2.1.1. Δημιουργία και βελτίωση των υποδομών διανυκτέρευσης για τη συμπλήρωση της δυναμικότητας της περιοχής.
 - 1.2.1.2. Δημιουργία και βελτίωση των υποδομών εστίασης για τη συμπλήρωση της δυναμικής της περιοχής.
 - 1.2.1.3. Ανάπτυξη αγροτουρισμού (επισκέψιμα αγροκτήματα με πρόβλεψη υποδομής διανυκτέρευσης)
 - 1.2.1.4. Ανάπτυξη εναλλακτικών και ειδικών μορφών αγροτικού τουρισμού (θρησκευτικός, ιαματικός, ορεινός, εκπαιδευτικός, κατασκηνωτικός κλπ)
 - 1.2.1.5. Τοπικά κέντρα οργάνωσης, πληροφόρησης και προώθησης αγροτικού τουρισμού.
- 1.2.2. Μικρές επιχειρήσεις του αγροτικού και λοιπών τομέων της οικονομίας
 - 1.2.2.6. Επιχειρήσεις παραγωγής ειδών διατροφής μετά την πρώτη μεταποίηση.
 - 1.2.2.7. Αξιοποίηση παραδοσιακών τεχνικών και χώρων (πατητήρια, κελάρια επισκέψιμα οινοποιία).

1.2.3. Επενδύσεις που ενισχύουν τη συλλογική, τομεακή και διατομεακή δράση με τη χρήση σύγχρονης τεχνολογίας, τεχνογνωσίας και νέων τεχνολογιών.

1.2.3.2. Δικτύωση ομοειδών ή συμπληρωματικών επιχειρήσεων. (Clusters)

Μέτρο 1.3.

Υποστηρικτικές Ενέργειες.

ΚΑΤΗΓΟΡΙΕΣ ΠΡΑΞΕΩΝ

- 1.3.1. Αναβάθμιση δεξιοτήτων και εξειδίκευση του ανθρώπινου δυναμικού – κατάρτιση.
- 1.3.2. Παροχή συμβουλευτικής υποστήριξης.
- 1.3.3. Ενέργειες προώθησης – προβολής.

Μέτρο 1.4.

Προστασία – ανάδειξη και αξιοποίηση φυσικής και πολιτιστικής κληρονομιάς.

ΚΑΤΗΓΟΡΙΕΣ ΠΡΑΞΕΩΝ

- 1.4.1. Προστασία, ανάδειξη και αξιοποίηση του φυσικού περιβάλλοντος.
 - 1.4.1.1. Αξιοποίηση, ανάδειξη και προστασία περιοχών φυσικού κάλλους, τοπίων και περιοχών Natura 2000.
 - 1.4.1.2. Συστήματα προστασίας περιβάλλοντος.
 - 1.4.1.4. Διαδρομές πρόσβασης, μονοπάτια, γεφύρια.
- 1.4.2. Δράσεις για την αναβάθμιση του οικιστικού περιβάλλοντος και την ανάδειξη της παραδοσιακής αρχιτεκτονικής κληρονομιάς του αγροτικού χώρου.

1.4.2.2.Ανάδειξη μνημείων και κτιρίων αγροτικής κληρονομιάς.

1.4.3.Δράσεις για την ενίσχυση πολιτιστικών εκδηλώσεων και εκδηλώσεων ανάδειξης και διατήρησης της τοπικής κληρονομιάς.

ΑΞΟΝΑΣ ΠΡΟΤΕΡΑΙΟΤΗΤΑΣ 2: «ΣΤΗΡΙΞΗ ΣΥΝΕΡΓΑΣΙΑΣ ΜΕΤΑΞΥ ΑΓΡΟΤΙΚΩΝ ΠΕΡΙΟΧΩΝ»

Μέτρο 2.1.

Συνεργασία μεταξύ περιοχών της Ελλάδας: Διατοπική – Διαπεριφερειακή συνεργασία.

ΚΑΤΗΓΟΡΙΑ ΠΡΑΞΗΣ

2.1.2.Συνεργασίες σε θέματα μικρών επιχειρήσεων αγροτικού και λοιπών τομέων της οικονομίας.

Μέτρο 2.2.

Συνεργασία μεταξύ περιοχών δύο ή περισσότερων κρατών: Διακρατική Συνεργασία.

ΚΑΤΗΓΟΡΙΑ ΠΡΑΞΗΣ

2.2.2. Συνεργασίες σε θέματα μικρών επιχειρήσεων αγροτικού και λοιπών τομέων της οικονομίας.

3. ΠΟΡΕΙΑ ΥΛΟΠΟΙΗΣΗΣ ΤΟΠΙΚΟΥ ΠΡΟΓΡΑΜΜΑΤΟΣ

Σήμερα έχουν πραγματοποιηθεί ήδη τρεις προσκλήσεις ενδιαφέροντος προς τους κατοίκους της Λήμνου η πρώτη στις 2 Μαΐου 2002, η δεύτερη στις 14 Απριλίου 2003 και η τελευταία στις 6 Απριλίου 2004. Και στις τρεις προσκλήσεις συνολικά, οι δράσεις που έχουν προκηρυχθεί είναι οι ακόλουθες:

- Δράση 1.2.1.1.

«Δημιουργία και βελτίωση των υποδομών διανυκτέρευσης για τη συμπλήρωση της δυναμικότητας της περιοχής»

- Δράση 1.2.1.2.

«Δημιουργία και βελτίωση των υποδομών εστίασης για τη συμπλήρωση της δυναμικότητας της περιοχής»

- Δράση 1.2.1.3.

«Ανάπτυξη Αγροτικού τουρισμού (επισκέψιμα αγροκτήματα με πρόβλεψη υποδομής διανυκτέρευσης)»

- Δράση 1.2.1.4.

«Ανάπτυξη εναλλακτικών και ειδικών μορφών αγροτικού τουρισμού»

- Δράση 1.2.2.6

«Επιχειρήσεις παραγωγής ειδών διατροφής μετά την πρώτη μεταποίηση»

- Δράση 1.3.3.2.

«Ενέργειες προώθησης – προβολής (εκτός γεωργικού τομέα)»

ΠΑΡΑΡΤΗΜΑ V

Η ΑΝ.Ε.Λ. στην Τελική της Έκθεση για το LEADER I παραθέτει πίνακες όπου αναφέρονται οι επιπτώσεις ανά μέτρο του προγράμματος. Πρόκειται για έξι θεματικούς πίνακες όπου παρουσιάζονται οι επιπτώσεις από την εφαρμογή του προγράμματος, είτε με αριθμούς π.χ. Νέες κλίνες : 15 είτε με + , - και βέλη αύξησης και μείωσης ανάλογα με το αν η επίπτωση είναι θετική ή αρνητική.

Προκειμένου να διευκολυνθεί η αξιολόγηση του προγράμματος έχει γίνει μέσω της παρούσας μελέτης επεξεργασία των πινάκων, προκειμένου τα στοιχεία τους να αποκτήσουν συγκρίσιμη μορφή και να δώσουν μια πιο ολοκληρωμένη εικόνα της προσφοράς του. Τα σύμβολα (+, - κλπ) έχουν αντικατασταθεί από τον αριθμό των έργων που θεωρείται ότι επηρεάζουν το δείκτη. Δεδομένου ότι δεν έχουν εντοπιστεί αρνητικές επιπτώσεις του προγράμματος δεν υπάρχει πουθενά αρνητικός δείκτης. Οι πίνακες που προέκυψαν και παρατίθενται παρακάτω δίνουν με αριθμούς τα αποτελέσματα του τοπικού προγράμματος της LEADER I συνολικά.

Επισημαίνεται ότι η ΑΝ.Ε.Λ. δεν διαθέτει υλικό στο οποίο να αναλύεται περαιτέρω (με συγκρίσεις, οικονομικούς δείκτες, δείκτες αποδοτικότητας, μακροχρόνιων επιπτώσεων κλπ.) η προσφορά του LEADER στο νησί. Για την ακρίβεια όσον αφορά το LEADER I υπάρχει μόνο μια Τελική Έκθεση και μόνο σε έντυπη μορφή όπου γίνεται εξαιρετικά συνοπτική, παρουσίαση των έργων που υλοποιήθηκαν καθώς και η παράθεση των πινάκων που υπόδειγμά τους παρατίθεται στο παράρτημα του μέρους II της παρούσας μελέτης. Αξίζει να σημειωθεί ότι η συλλογή πληροφοριών για το LEADER I αποτέλεσε σημαντική δυσχέρεια για την εκπόνηση της παρούσας μελέτης.

1. Αποτελέσματα LEADER I με αριθμούς

Πίνακας 1. Αριθμός έργων με βάση την ιδιότητα του φορέα.

ΙΔΙΟΤΗΤΑ		ΑΡΙΘΜΟΣ ΕΡΓΩΝ
Ιδιώτες	Γεωργός	1
	Ατομική	5
Προσωπικές Εταιρείες	Ο.Ε.	3
	Ε.Ε.	-
Ε.Π.Ε.		-
Α.Ε.		-
Συνεταιρισμός		2
Ομάδα		3
Ο.Τ.Α.		10
Άλλη		-

Πίνακας 2: Αριθμός έργων σε σχέση με τη φύση του έργου.

ΦΥΣΗ ΕΡΓΟΥ	ΑΡΙΘΜΟΣ ΕΡΓΩΝ
Νέα παραγωγική μονάδα	7
Επέκταση υφιστάμενης μονάδας	2
Ανανέωση εξοπλισμού	5
Οργάνωση λειτουργίας υφιστάμενης μονάδας	2
Δημιουργία υποδομής	5
Άλλο	3

Πίνακας 3: Επίδραση στην απασχόληση.

Νέες θέσεις εργασίας	≈10+
Μόνιμες	≈2+
Εποχιακές	≈7+
Διατήρηση Θέσεων Εργασίας	≈1+

Πίνακας 4: Αριθμός έργων ανά κατηγορία.

ΚΑΤΗΓΟΡΙΕΣ ΕΡΓΩΝ	ΑΡΙΘΜΟΣ
Τεχνική βοήθεια σχετικά με την τοπική ανάπτυξη - Αναπτυξιακές μελέτες	-

Τεχνική Βοήθεια στους φορείς σχεδίων Ανάπτυξης	-
Τεχνική Βοήθεια σε ήδη ισχύουσες δραστηριότητες	-
Τεχνική Βοήθεια-άλλο	-
Επαγγελματική κατάρτιση – Τοπική Ανάπτυξη	-
Επαγγελματική κατάρτιση – Πληροφορική	-
Επαγγελματική κατάρτιση – Αγροτουρισμό	1
Επαγγελματική κατάρτιση – Στελεχών Επιχειρήσεων	-
Επαγγελματική κατάρτιση – Νέα ή παραδοσιακά Επαγγέλματα	1
Επαγγελματική κατάρτιση – Νέες καλλιέργειες	-
Επαγγελματική κατάρτιση – Βιολογικές καλλιέργειες	-
Επαγγελματική κατάρτιση – Άλλο	-
Αγροτουρισμός – επενδύσεις μεμονωμένων ατόμων & συνεταιρισμών	1
Αγροτουρισμός – Δημόσια έργα υποδομής	1
Αγροτουρισμός – Αξιοποίηση κτιρίων & αγροτικών οικισμών	4
Αγροτουρισμός – προώθηση πωλήσεων	-
Αγροτουρισμός – έρευνα αγοράς	-
Αγροτουρισμός – δημιουργία συστημάτων κράτησης δωματίων	-
Αγροτουρισμός – μέτρα για την επιμήκυνση της τουριστικής περιόδου	-
Αγροτουρισμός – Ο.Τ.Δ. Παρεμβάσεις	-
Αγροτουρισμός – Άλλα μέτρα	-
Μ.Μ.Ε. – Συνδεδεμένες με γεωργικές και δασοκομικές δραστηριότητες στο αρχικό στάδιο	1
Μ.Μ.Ε. - Συνδεδεμένες με γεωργικές και δασοκομικές δραστηριότητες στο τελικό στάδιο	7
Μ.Μ.Ε. – Υπηρεσίες στον αγροτικό τομέα	-
Μ.Μ.Ε. – Ο.Τ.Δ. Παρεμβάσεις	-
Εμπορία – Καθιέρωση ταυτότητας προϊόντων	-
Εμπορία – Έλεγχος ποιότητας	1
Εμπορία – Βελτίωση Τεχνολογιών παραγωγής και μεταποίησης	-
Εμπορία – Οργάνωση Σταδίων Παραγωγής	-
Εμπορία – Ανάπτυξη Πολιτικής προώθησης	-
Εμπορία – άλλο	-
Άλλα Μέτρα – Διαμορφώσεις – Αναπλάσεις	-
Άλλα Μέτρα – Ανάδειξη χώρων	-
Άλλα Μέτρα – Οδοποιία	-
Άλλα Μέτρα – Προστασία Περιβάλλοντος	1
Άλλα Μέτρα – Έλεγχος Προϊόντων	-
Άλλα Μέτρα – Προβολή – Προώθηση – Υποστήριξη Ανάπτυξης	4
Άλλα Μέτρα -Άλλα	2

Πίνακας 5: Ποσοτικοί και φυσικοί δείκτες

1. ΜΕΛΕΤΕΣ	
1.1. Υποδομές – Περιβάλλον	
1.2. Παραγωγικό Δυναμικό	
1.3. Έρευνα Αγοράς	
2. ΚΑΤΑΛΥΜΑΤΑ	
2.1. Αριθμός καταλυμάτων	3
2.2. Αριθμός Νέων Δωματίων	≈3
2.3. Αριθμός Νέων Κλινών	;
2.4. Διανυκτερεύσεις (Ετησίως)	-
2.5. Τουριστική Περίοδος (σε μήνες πριν)	-
2.6. Τουριστική Περίοδος (σε μήνες μετά)	-

3. ΔΗΜΙΟΥΡΓΙΑ ΥΠΟΔΟΜΩΝ	
3.1. Δίκτυο Τηλεματικής	-
3.2. Γραφεία	-
3.3. Προβολή περιοχής – προγράμματος – υποστήριξη ανάπτυξης – εκδόσεις κλπ	2
3.4. Διαμορφώσεις αναπλάσεις	-
3.5. Ανάδειξη χώρων	-
3.6. Προστασία περιβάλλοντος	1
3.7. Οδοποιία (σε χλμ)	-
3.8. Μονοπάτια – Διαδρομές (σε χλμ)	-
4. ΟΡΓΑΝΩΣΗ ΠΑΡΑΓΩΓΗΣ	
4.1. Βελτίωση και έλεγχος ποιότητας προϊόντων	4
4.2. Σχεδιασμός Νέου προϊόντος	1
5. ΠΡΟΒΟΛΗ – ΠΡΟΩΘΗΣΗ ΠΡΟΪΟΝΤΩΝ	
5.1. Ανάπτυξη δικτύου διανομής	-
5.2. Συμμετοχή σε εκθέσεις	1
5.3. Φυλλάδια – Έντυπα	-
5.4. Τυποποίηση και νέα συσκευασία	5
5.5. Συμβόλαια Συνεργασίας	1
6. ΕΠΑΓΓΕΛΜΑΤΙΚΗ ΚΑΤΑΡΤΙΣΗ	
Άτομα	32
Άντρες	22
Γυναίκες	10
6.1. Άνδρες <25 ετών	;
6.2. Άνδρες >25 ετών	;
6.3. Γυναίκες < 25 ετών	;
6.4. Γυναίκες > 25 ετών	;
6.5. Ωρες κατάρτισης	200

Πίνακας 6: Δείκτες επιπτώσεων του προγράμματος

ΕΠΙΠΤΩΣΕΙΣ ΣΤΟ ΠΑΡΑΓΩΓΙΚΟ ΠΕΡΙΒΑΛΛΟΝ	ΑΡΙΘΜΟΣ ΕΡΓΩΝ
Αύξηση αγροτικού και τοπικού εισοδήματος	18
Στήριξη της απασχόλησης	19
Βελτίωση της παραγωγικότητας με χρήση σύγχρονης τεχνολογίας	8
Ορθολογική τουριστική παρέμβαση μέσα από ενιαία στρατηγική	-
Τουριστική ανάπτυξη ήπιας μορφής	9
Επιμήκυνση τουριστικής περιόδου (σε ημέρες)	-
Βελτίωση ποιότητας παρεχόμενων υπηρεσιών	5
Προώθηση τοπικών προϊόντων	8
Στήριξη και προβολή τουριστικών προϊόντων	2
Αύξηση συμπληρωματικού εισοδήματος	-
Σύνδεση εκπαίδευσης με την πράξη	-
Αύξηση επισκεπτών στην περιοχή	-
Τουριστική προβολή περιοχής	2
Αξιοποίηση έργων υποδομής του Κ.Π.Σ.	-

Προβολή τοπικού προγράμματος	-
Αξιοποίηση τοπικής αγροτικής παραγωγής	2
Οργανωμένη προσφορά υπηρεσιών	-
Στήριξη πρωτοβουλιών των γυναικών	-
Στήριξη Μ.Μ.Ε. με έμφαση στον εκσυγχρονισμό, την παραγωγικότητα και την καινοτομία.	8
Αύξηση ανταγωνιστικότητας των Μ.Μ.Ε.	9
Αξιοποίηση συγκριτικού πλεονεκτήματος της περιοχής	10
Αξιοποίηση κτηνοτροφικής παραγωγής και στήριξη κτηνοτρόφων	-
Στήριξη παραγωγής νέων προϊόντων και υπηρεσιών	2
Βελτίωση χρονοαποστάσεων και μείωση διάρκειας μετακινήσεων	-
Αύξηση επιβατικής κίνησης	4
Αύξηση εμπορευματικής κίνησης	12
Αύξηση τοπικού εισοδήματος	-
Αύξηση αναλογίας κλινών ανά 1000 κατοίκους	-
Αύξηση αριθμού θέσεων εργασίας	8
Νέα συμβόλαια εργασίας	-
Εφαρμογή προγραμμάτων προώθησης	-
Αύξηση ενδιαφέροντος των κατοίκων για πληροφόρηση και αξιοποίηση των χρηματοδοτικών δυνατοτήτων.	-
ΕΠΙΠΤΩΣΕΙΣ ΣΤΟ ΦΥΣΙΚΟ – ΠΟΛΙΤΙΣΤΙΚΟ ΠΕΡΙΒΑΛΛΟΝ	
Ανάδειξη και Αξιοποίηση τουριστικών πόρων	9
Αναβάθμιση περιοχής	-
Καλλιέργεια οικολογικής συνείδησης	2
Αξιοποίηση περιοχών φυσικού κάλλους	-
Διατήρηση και προβολή πολιτιστικής κληρονομιάς	-
Προστασία περιβάλλοντος και βελτίωση ποιότητας ζωής	5
Αξιοποίηση παραδοσιακής κληρονομιάς	3
Αναβίωση παραδοσιακών μεθόδων παραγωγής	-
Προστασία πανίδας και χλωρίδας	-
Προβολή ιστορικών και φυσικών πλεονεκτημάτων της περιοχής	-
ΕΠΙΠΤΩΣΕΙΣ ΣΤΟ ΚΟΙΝΩΝΙΚΟ ΠΕΡΙΒΑΛΛΟΝ	
Συγκράτηση του πληθυσμού στον αγροτικό χώρο	17
Στήριξη κοινωνικών δραστηριοτήτων	3
Βελτίωση κοινωνικής υποδομής	-
Σύνδεση μεταναστών με τον τόπο καταγωγής τους	-
Ενίσχυση αθλητικών δραστηριοτήτων	-
Συγκράτηση πληθυσμού και αναβίωση οικισμών με τη δημιουργία αναπτυξιακού κλίματος	7
Βελτίωση συνθηκών ζωής στους ορεινούς οικισμούς	-
Αύξηση ατόμων που καταρτίζονται για να αντιμετωπίσουν τα προβλήματα από τη διαφοροποίηση της εργασίας και τις νέες ανάγκες που προκύπτουν από τη διαδικασία κατευθυνόμενης ανάπτυξης	2
Αύξηση πολιτιστικής κίνησης και ανάδειξη πολιτιστικής ταυτότητας	3
Ενθάρρυνση τοπικών πρωτοβουλιών	15

2. Αποτελέσματα LEADER II με αριθμούς

Στους πίνακες που ακολουθούν παρουσιάζονται τα αποτελέσματα του προγράμματος με πραγματικούς αριθμούς σε μια προσπάθεια να δοθεί μια συνολική εικόνα της προσφοράς του.

Πίνακας 2.1. Αριθμός έργων με βάση την ιδιότητα του φορέα.

ΙΔΙΟΤΗΤΑ		ΑΡΙΘΜΟΣ ΕΡΓΩΝ
Ιδιώτες	Γεωργός	
	Ατομική	21
Προσωπικές Εταιρείες	Ο.Ε.	4
	Ε.Ε.	
Ε.Π.Ε.		1
Α.Ε.		
Συνεταιρισμός		5
Ομάδα		3
Ο.Τ.Α.		16
Άλλη		12

Πίνακας 2.2: Αριθμός έργων σε σχέση με τη φύση του έργου.

ΦΥΣΗ ΕΡΓΟΥ	ΑΡΙΘΜΟΣ ΕΡΓΩΝ
Νέα παραγωγική μονάδα	24
Επέκταση υφιστάμενης μονάδας	17
Ανανέωση εξοπλισμού	8
Οργάνωση λειτουργίας υφιστάμενης μονάδας	8
Δημιουργία υποδομής	1
Άλλο	5

Πίνακας 2.3: Επίδραση στην απασχόληση.

Νέες θέσεις εργασίας	≈141
Μόνιμες	≈38
Εποχιακές	≈20
Διατήρηση Θέσεων Εργασίας	≈83

Πίνακας 2.4: Αριθμός έργων ανά κατηγορία.

ΚΑΤΗΓΟΡΙΕΣ ΕΡΓΩΝ	ΑΡΙΘΜΟΣ
Τεχνική βοήθεια σχετικά με την τοπική ανάπτυξη – Αναπτυξιακές μελέτες	-
Τεχνική Βοήθεια στους φορείς σχεδίων Ανάπτυξης	1
Τεχνική Βοήθεια σε ήδη ισχύουσες δραστηριότητες	-
Τεχνική Βοήθεια-άλλο	-
Επαγγελματική κατάρτιση – Τοπική Ανάπτυξη	-
Επαγγελματική κατάρτιση – Πληροφορική	-
Επαγγελματική κατάρτιση – Αγροτουρισμό	-
Επαγγελματική κατάρτιση – Στελεχών Επιχειρήσεων	-
Επαγγελματική κατάρτιση – Νέα ή παραδοσιακά Επαγγέλματα	-
Επαγγελματική κατάρτιση – Νέες καλλιέργειες	-
Επαγγελματική κατάρτιση – Βιολογικές καλλιέργειες	-
Επαγγελματική κατάρτιση – Άλλο	2
Αγροτουρισμός – επενδύσεις μεμονωμένων ατόμων & συνεταιρισμών	9
Αγροτουρισμός – Δημόσια έργα υποδομής	4
Αγροτουρισμός – Αξιοποίηση κτιρίων & αγροτικών οικισμών	19
Αγροτουρισμός – προώθηση πωλήσεων	-
Αγροτουρισμός – έρευνα αγοράς	1
Αγροτουρισμός – δημιουργία συστημάτων κράτησης δωματίων	-
Αγροτουρισμός – μέτρα για την επιμήκυνση της τουριστικής περιόδου	-

Αγροτουρισμός – Ο.Τ.Δ. Παρεμβάσεις	2
Αγροτουρισμός – Άλλα μέτρα	4
Μ.Μ.Ε. – Συνδεδεμένες με γεωργικές και δασοκομικές δραστηριότητες στο αρχικό στάδιο	-
Μ.Μ.Ε. - Συνδεδεμένες με γεωργικές και δασοκομικές δραστηριότητες στο τελικό στάδιο	-
Μ.Μ.Ε. – Υπηρεσίες στον αγροτικό τομέα	-
Μ.Μ.Ε. – Ο.Τ.Δ. Παρεμβάσεις	-
Εμπορία – Καθιέρωση ταυτότητας προϊόντων	-
Εμπορία – Έλεγχος ποιότητας	1
Εμπορία – Βελτίωση Τεχνολογιών παραγωγής και μεταποίησης	5
Εμπορία – Οργάνωση Σταδίων Παραγωγής	-
Εμπορία – Ανάπτυξη Πολιτικής προώθησης	-
Εμπορία – άλλο	-
Άλλα Μέτρα – Διαμορφώσεις – Αναπλάσεις	7
Άλλα Μέτρα – Ανάδειξη χώρων	3
Άλλα Μέτρα – Οδοποιία	3
Άλλα Μέτρα – Προστασία Περιβάλλοντος	1
Άλλα Μέτρα – Έλεγχος Προϊόντων	-
Άλλα Μέτρα – Προβολή – Προώθηση – Υποστήριξη Ανάπτυξης	6
Άλλα Μέτρα -Άλλα	2

Πίνακας 2.5: Ποσοτικοί και φυσικοί δείκτες

1. ΜΕΛΕΤΕΣ	-
1.1. Υποδομές – Περιβάλλον	-
1.2. Παραγωγικό Δυναμικό	-
1.3. Έρευνα Αγοράς	-
2. ΚΑΤΑΛΥΜΑΤΑ	
2.1. Αριθμός καταλυμάτων	11
2.2. Αριθμός Νέων Δωματίων	51
2.3. Αριθμός Νέων Κλινών	112
2.4. Διανυκτερεύσεις (Ετησίως)	-
2.5. Τουριστική Περίοδος (σε μήνες πριν)	-
2.6. Τουριστική Περίοδος (σε μήνες μετά)	-
3. ΔΗΜΙΟΥΡΓΙΑ ΥΠΟΔΟΜΩΝ	
3.1. Δίκτυο Τηλεματικής	-
3.2. Γραφεία	5
3.3. Προβολή περιοχής – προγράμματος – υποστήριξη ανάπτυξης – εκδόσεις κλπ	6
3.4. Διαμορφώσεις αναπλάσεις	11
3.5. Ανάδειξη χώρων	4
3.6. Προστασία περιβάλλοντος	2
3.7. Οδοποιία (σε χλμ)	-
3.8. Μονοπάτια – Διαδρομές (σε χλμ)	5,3χλμ
4. ΟΡΓΑΝΩΣΗ ΠΑΡΑΓΩΓΗΣ	
4.1. Βελτίωση και έλεγχος ποιότητας προϊόντων	2
4.2. Σχεδιασμός Νέου προϊόντος	
5. ΠΡΟΒΟΛΗ – ΠΡΟΩΘΗΣΗ ΠΡΟΪΟΝΤΩΝ	

5.1. Ανάπτυξη δικτύου διανομής	-
5.2. Συμμετοχή σε εκθέσεις	-
5.3. Φυλλάδια – Έντυπα	-
5.4. Τυποποίηση και νέα συσκευασία	2
5.5. Συμβόλαια Συνεργασίας	-
6. ΕΠΑΓΓΕΛΜΑΤΙΚΗ ΚΑΤΑΡΤΙΣΗ	
Ατομα	24
6.1. Άνδρες <25 ετών	-
6.2. Άνδρες >25 ετών	-
6.3. Γυναίκες < 25 ετών	-
6.4. Γυναίκες > 25 ετών	-
6.5. Ώρες κατάρτισης	-

Πίνακας 2.6: Δείκτες επιπτώσεων του προγράμματος

ΕΠΙΠΤΩΣΕΙΣ ΣΤΟ ΠΑΡΑΓΩΓΙΚΟ ΠΕΡΙΒΑΛΛΟΝ	
Αύξηση αγροτικού και τοπικού εισοδήματος	38
Στήριξη της απασχόλησης	38
Βελτίωση της παραγωγικότητας με χρήση σύγχρονης τεχνολογίας	6
Ορθολογική τουριστική παρέμβαση μέσα από ενιαία στρατηγική	-
Τουριστική ανάπτυξη ήπιας μορφής	-
Επιμήκυνση τουριστικής περιόδου (σε ημέρες)	-
Βελτίωση ποιότητας παρεχόμενων υπηρεσιών	-
Προώθηση τοπικών προϊόντων	6
Στήριξη και προβολή τουριστικών προϊόντων	-
Αύξηση συμπληρωματικού εισοδήματος	-
Σύνδεση εκπαίδευσης με την πράξη	-
Αύξηση επισκεπτών στην περιοχή	-
Τουριστική προβολή περιοχής	16
Αξιοποίηση έργων υποδομής του Κ.Π.Σ.	-
Προβολή τοπικού προγράμματος	1
Αξιοποίηση τοπικής αγροτικής παραγωγής	-
Οργανωμένη προσφορά υπηρεσιών	1
Στήριξη πρωτοβουλιών των γυναικών	4
Στήριξη Μ.Μ.Ε. με έμφαση στον εκσυγχρονισμό, την παραγωγικότητα και την καινοτομία.	22
Αύξηση ανταγωνιστικότητας των Μ.Μ.Ε.	22
Αξιοποίηση συγκριτικού πλεονεκτήματος της περιοχής	22
Αξιοποίηση κτηνοτροφικής παραγωγής και στήριξη κτηνοτρόφων	-
Στήριξη παραγωγής νέων προϊόντων και υπηρεσιών	1
Βελτίωση χρονοαποστάσεων και μείωση διάρκειας μετακινήσεων	-
Αύξηση επιβατικής κίνησης	-
Αύξηση εμπορευματικής κίνησης	16
Αύξηση τοπικού εισοδήματος	-
Αύξηση αναλογίας κλινών ανά 1000 κατοίκους	-
Αύξηση αριθμού θέσεων εργασίας	141
Νέα συμβόλαια εργασίας	-
Εφαρμογή προγραμμάτων προώθησης	-
Αύξηση ενδιαφέροντος των κατοίκων για πληροφόρηση και αξιοποίηση των	-

χρηματοδοτικών δυνατοτήτων.	
ΕΠΙΠΤΩΣΕΙΣ ΣΤΟ ΦΥΣΙΚΟ – ΠΟΛΙΤΙΣΤΙΚΟ ΠΕΡΙΒΑΛΛΟΝ	
Ανάδειξη και Αξιοποίηση τουριστικών πόρων	33
Αναβάθμιση περιοχής	21
Καλλιέργεια οικολογικής συνείδησης	39
Αξιοποίηση περιοχών φυσικού κάλλους	-
Διατήρηση και προβολή πολιτιστικής κληρονομιάς	37
Προστασία περιβάλλοντος και βελτίωση ποιότητας ζωής	10
Αξιοποίηση παραδοσιακής κληρονομιάς	-
Αναβίωση παραδοσιακών μεθόδων παραγωγής	-
Προστασία πανίδας και χλωρίδας	1
Προβολή ιστορικών και φυσικών πλεονεκτημάτων της περιοχής	-
ΕΠΙΠΤΩΣΕΙΣ ΣΤΟ ΚΟΙΝΩΝΙΚΟ ΠΕΡΙΒΑΛΛΟΝ	
Συγκράτηση του πληθυσμού στον αγροτικό χώρο	38
Στήριξη κοινωνικών δραστηριοτήτων	-
Βελτίωση κοινωνικής υποδομής	-
Σύνδεση μεταναστών με τον τόπο καταγωγής τους	-
Ενίσχυση αθλητικών δραστηριοτήτων	-
Συγκράτηση πληθυσμού και αναβίωση οικισμών με τη δημιουργία αναπτυξιακού κλίματος	16
Βελτίωση συνθηκών ζωής στους ορεινούς οικισμούς	-
Αύξηση ατόμων που καταρτίζονται για να αντιμετωπίσουν τα προβλήματα από τη διαφοροποίηση της εργασίας και τις νέες ανάγκες που προκύπτουν από τη διαδικασία κατευθυνόμενης ανάπτυξης	2
Αύξηση πολιτιστικής κίνησης και ανάδειξη πολιτιστικής ταυτότητας	15
Ενθάρρυνση τοπικών πρωτοβουλιών	39