

**ΣΧΟΛΗ ΔΙΟΙΚΗΣΗΣ ΚΑΙ ΟΙΚΟΝΟΜΙΑΣ
ΤΜΗΜΑ ΔΙΟΙΚΗΣΗΣ ΜΟΝΑΔΩΝ ΤΟΠΙΚΗΣ ΑΥΤΟΔΙΟΙΚΗΣΗΣ**

ΘΕΜΑ ΠΤΥΧΙΑΚΗΣ ΕΡΓΑΣΙΑΣ :

**“ΕΠΙΧΕΙΡΗΣΙΑΚΟΣ ΠΡΟΓΡΑΜΜΑΤΙΣΜΟΣ ΔΗΜΟΥ
ΚΥΠΡΙΝΟΥ”**



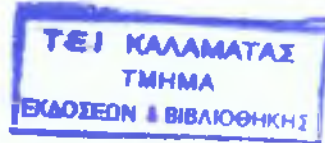
*ΣΠΟΥΔΑΣΤΗΣ: ΚΑΡΑΓΙΑΝΝΗΣ ΑΘΑΝΑΣΙΟΣ
ΚΑΘΗΓΗΤΗΣ: ΑΝΔΡΕΑΣ ΑΛΕΞΟΠΟΥΛΟΣ*

ΚΑΛΑΜΑΤΑ 07-07-2007

ΠΕΡΙΕΧΟΜΕΝΑ

ΕΙΣΑΓΩΓΗ

ΜΕΡΟΣ ΠΡΩΤΟ



ΕΙΣΑΓΩΓΗ ΣΤΑ ΕΠΙΧΕΙΡΗΣΙΑΚΑ ΠΡΟΓΡΑΜΜΑΤΑ.

1. Επιχειρησιακά Προγράμματα.....5-19
1.1 Η σημασία του επιχειρησιακού προγράμματος.....6-15
1.2 Προτεινόμενοι άξονες προτεραιότητας επιχειρησιακού προγράμματος....16-19

ΜΕΡΟΣ ΔΕΥΤΕΡΟ

1. ΦΥΣΙΚΟ ΠΕΡΙΒΑΛΛΟΝ.....22-30
Ένταξη της περιοχής στον ευρύτερο χώρο.....22
Γεωλογικές συνθήκες.....23
Κλίμα (Γενικά για το κλίμα της περιοχής).....24
Χλωρίδα – Πανίδα.....25-28
Υδατικό δυναμικό.....29
Ορυκτός πλούτος.....30
2. ΑΝΘΡΩΠΙΝΟΙ ΠΟΡΟΙ.....31-38
Οικιστική διάρθρωση.....31
Δημογραφική και κοινωνική σύνθεση.....32-36
Ενεργός Πληθυσμός – Εργατικό δυναμικό – Απασχόληση.....37-38
3. ΧΡΗΣΗ ΓΗΣ.....39
4. ΠΑΡΑΓΩΓΙΚΟ ΠΕΡΙΒΑΛΛΟΝ.....40-51
Πρωτογενής τομέας.....40-45
Δευτερογενής τομέας.....46
Τριτογενής τομέας.....47-50
Πηγές ρύπανσης – μόλυνσης.....51
5. ΑΝΘΡΩΠΟΓΕΝΕΣ ΠΕΡΙΒΑΛΛΟΝ.....52-56
Τεχνικές Υποδομές.....52-53
Οδικό δίκτυο.....52
Ύδρευση.....52-53
Αποχέτευση Διαχείριση απορριμμάτων.....53
- Κοινωνική Υποδομή.....53-56
Εκπαίδευση.....53-54
Υγεία.....54
Αθλητισμός.....55
Πολιτισμός.....55
Υπηρεσίες.....55
Συνθήκες διαβίωσης – ποιότητα ζωής.....56

6.	<u>ΕΙΣΟΔΗΜΑΤΑ</u>	57
	Διάρθρωση εισοδήματος.....	57
7.	<u>ΟΡΓΑΝΩΣΗ ΤΟΥ Ο.Τ.Α ΤΟΥ ΔΗΜΟΥ</u>	58-64
	Δήμος Κυπρίνου υφιστάμενη κατάσταση.....	58
	Περιουσιακά στοιχεία.....	59
	Εξωτερικό περιβάλλον.....	60
	Τοπικό περιβάλλον.....	60-62
	Εσωτερικό περιβάλλον.....	62-64
8.	<u>ΕΡΓΑ ΤΟΥ ΔΗΜΟΥ ΠΟΥ ΕΚΤΕΛΕΣΤΗΚΑΝ</u> <u>ΚΑΙ ΠΟΥ ΕΚΤΕΛΟΥΝΤΑΙ</u>	65-74
	ΜΕΡΟΣ ΤΡΙΤΟ	
	1. Προσωπική Έρευνα Πεδίου.....	75-113
	2. Προτάσεις και συμπεράσματα.....	114-115
	ΕΠΙΛΟΓΟΣ	116
	ΠΑΡΑΡΤΗΜΑ	118-135

ΕΙΣΑΓΩΓΗ

Στο τελευταίο στάδιο των υποχρεώσεων μου ως σπουδαστής του ΤΕΙ Καλαμάτας της Σχολής Διοίκησης και Οικονομίας του Τμήματος Τοπικής Αυτοδιοίκησης ανέλαβα την πτυχιακή εργασία με θέμα «Επιχειρησιακός Προγραμματισμός του Δήμου Κυπρίνου» γιατί ως δημότης του θα με βοηθήσει να γνωρίσω και να κατανοήσω τα ουσιαστικά προβλήματα και πλεονεκτήματα του τόπου, γεγονός που θα με βοηθήσει στο άμεσο μέλλον. Στόχος της εργασίας είναι η συμβολή στην προγραμματική διαδικασία, η οποία και θα αποτελέσει την αναπτυξιακή πλατφόρμα για την περιοχή.

Η παρούσα εργασία έγινε σε τρία μέρη στα οποία:

- Στο πρώτο μέρος γίνεται αναφορά για τα επιχειρησιακά προγράμματα.
- Το δεύτερο μέρος αναφέρεται στην ανάλυση της υφιστάμενης κατάστασης του Δήμου Κυπρίνου καθώς επίσης και στα έργα του Δήμου που εκτελέστηκαν και που εκτελούνται.
- Στο τρίτο μέρος της εργασίας παρουσιάζεται η ανάλυση του ερωτηματολογίου και έπειτα ακολουθούν οι προτάσεις και τα συμπεράσματα.

ΜΕΡΟΣ 1^Ο

1. ΕΠΙΧΕΙΡΗΣΙΑΚΑ ΠΡΟΓΡΑΜΜΑΤΑ¹

Η δημιουργία ενός Επιχειρησιακού Προγράμματος (Ε.Σ.) αποτελεί ουσιαστικό μέσο στην αποτελεσματικότερη και αποδοτικότερη οργάνωση και διαχείριση των τοπικών αναγκών και προτεραιοτήτων, στην αναβάθμιση των παρεχόμενων υπηρεσιών, στην ενδυνάμωση της διαδικασίας του δημοκρατικού προγραμματισμού και της δημοκρατικής συμμετοχής.

Το Επιχειρησιακό Πρόγραμμα είναι ένα ολοκληρωμένο αναπτυξιακό πρόγραμμα σε τοπικό επίπεδο. Θα αποτελέσει το βασικό «εργαλείο» σχεδιασμού των Ο.Τ.Α. προκειμένου να μπορέσουν να ανταπεξέλθουν στις σύγχρονες απαιτήσεις που επιτάσσει, τόσο η ευρωπαϊκή διάσταση της αυτοδιοίκησης, όσο και η ανάγκη της αιεφόρου ανάπτυξης και ευημερίας του πληθυσμού μιας οριοθετημένης θεσμικής και γεωγραφικής ενότητας.

Η αναγκαιότητα των επιχειρησιακών σχεδίων έγινε έντονη μετά την προβληματική εφαρμογή των Τοπικών Αναπτυξιακών Προγραμμάτων (Τ.Α.Π.), πολλά από τα οποία δεν κατάφεραν να υλοποιηθούν και παρέμειναν στην φάση της σχεδίασης. Οι κυριότερες αδυναμίες των Τ.Α.Π. μπορούν να αποδοθούν συγκεντρωτικά στους εξής λόγους :

- Σχεδίαση των προγραμμάτων σε εξωτερικά γραφεία μελετών, τα οποία μη γνωρίζοντας τις πραγματικές ανάγκες κάθε περιοχής προχωρούσαν σε εξωπραγματικές μελέτες, που δεν ανταποκρίνονταν στα πραγματικά τοπικά δεδομένα.
- Η ελλιπής συνεργασία με τους φορείς και κατοίκους οι οποίοι θα έπρεπε φυσιολογικά να έχουν τον «πρώτο λόγο» στις αποφάσεις και την υλοποίηση του προγράμματος
- Η ανεπάρκεια των οικονομικών πόρων οι οποίοι ήταν δυσανάλογοι σε σχέση με αυτούς που απαιτούσε το Τ.Α.Π.
- Η έλλειψη αξιολόγησης και συνεχούς αναπροσαρμογής του Τ.Α.Π. μετά την διαδικασία εφαρμογής.
- Η εγγενής αδυναμία των Ο.Τ.Α. στην συνέχιση της αναπτυξιακής διαδικασίας μετά την παράδοση του Τ.Α.Π. στις υπηρεσίες τους, λόγω ανεπάρκειας του προσωπικού, τόσο ποσοτικής, όσο και ποιοτικής.

Στην ουσία δεν πρόκειται για μια ακόμα οικονομοτεχνική μελέτη αλλά για ένα πλήθος ενεργειών, προβλέψεων και επιπτώσεων κατευθύνσεων, προσανατολισμένων στην επίτευξη συγκεκριμένων στόχων σε ένα καθορισμένο χρονικό διάστημα.

Στόχος του είναι να συνδυάσει όλα τα πλεονεκτήματα και τους υλικούς και άλλους πόρους που προσφέρει η περιοχή δράσης.

Εξίσου σημαντικό είναι να αποτελεί μέρος της τοπικής κοινωνίας με συμμετοχή όχι μόνο στην οικονομία αλλά σε όσο το δυνατόν περισσότερες πλευρές της ζωής των κατοίκων. Αυτό μπορεί να επιτευχθεί με την «άποψη» του χώρου ως ανθρωπογεωγραφική ενότητα, ενταγμένη με τη σειρά της στο εθνικό και ευρωπαϊκό σύνολο.

Οι σκοποί που καλείται να θέσει το Ε.Σ. θα αποτελούν την έκφραση των κατοίκων της περιοχής και θα αναδεικνύουν τη βούληση της δημοτικής αρχής, καλυπτόμενοι από τους ισχύοντες θεσμούς και το υπάρχων νομικό πλαίσιο. Πρέπει να έχει τη δυνατότητα έγκαιρης αναγνώρισης των προοπτικών που ανοίγονται στην περιοχή, ώστε βάση αυτών να στηριχτεί η αναπτυξιακή πολιτική, να διαπιστώνει τα προβλήματα και να μπορεί άμεσα να παρέμβει όταν αυτά αμβλύνονται.

¹ Πηγή: Σημειώσεις Αναπτυξιακές Πρακτικές των ΟΤΑ, Αλεξόπουλος Ανδρέας

1.1 Η ΣΗΜΑΣΙΑ ΤΟΥ ΕΠΙΧΕΙΡΗΣΙΑΚΟΥ ΠΡΟΓΡΑΜΜΑΤΟΣ.

Η τεράστια σημασία του Επιχειρησιακού Προγράμματος για τον Δήμο συνίσταται στα εξής στοιχεία:

- Αποτελεί μια ολοκληρωμένη στρατηγική αντιμετώπισης των τοπικών προβλημάτων που παύει να έχει αποσπασματικό χαρακτήρα διερευνώντας σφαιρικά και με διεπιστημονική προσέγγιση όλες τις προοπτικές ανάπτυξης.
- Αποτελεί ένα εργαλείο για την αποτελεσματικότερη και αποδοτικότερη κατανομή και αξιοποίηση των περιορισμένων πόρων.
- Αποτελεί ένα μέσο για την ορθολογικότερη οικονομική διαχείριση του Ο.Τ.Α. αλλά και τη εξεύρεση νέων πόρων.
- Εισάγει τεχνικές ποσοτικοποίησης των στόχων με αποτέλεσμα να αναφέρεται σε μετρήσιμα και ταυτόχρονα ελεγχόμενα στοιχεία.
- Αποτελεί μέσο του Δημοκρατικού προγραμματισμού στο οποίο συμμετέχουν οι εμπλεκόμενοι σε όλα τα επίπεδα και εκφράζει τις πραγματικές ανάγκες και επιθυμίες του τοπικού πληθυσμού.
- Αναβαθμίζει την εικόνα του Ο.Τ.Α. προσδίδοντας του το κύρος της διαχείρισης θεμάτων μείζονος σημασίας.
- Διευκολύνει την χάραξη του Σχεδίου Ανάπτυξης σε Εθνικό Επίπεδο
- Βελτιώνει την εσωτερική οργάνωση προσανατολίζοντας τις εσωτερικές λειτουργίες σε νέα πρότυπα εργασίας εισάγοντας νέες τεχνικές και μεθοδολογίες. Λειτουργεί συνεκτικά και συντονίζει τις επιμέρους δράσεις του Οργανισμού αλλά και των επιμέρους Νομικών Προσώπων του
- Επισπεύδει την ωρίμανση και υλοποίηση των δράσεων.

Το Σχέδιο ουσιαστικά θα έχει μεσοπρόθεσμο χαρακτήρα τετραετούς διάρκειας, αποτυπώνοντας με αυτόν τον τρόπο τους στόχους της Δημοτικής Αρχής για το συγκεκριμένο διάστημα.

Η υλοποίηση του μπορεί να γίνει και μέσω ετησίων προγραμμάτων δράσης τα οποία στην ουσία θα αποτελούν τις επιμέρους πράξεις του τετραετούς προγράμματος.

Θεσμικό Πλαίσιο

Τι προβλέπει ο νέος Δημοτικός και Κοινοτικός Κώδικας²

Υποχρέωση εκπόνησης επιχειρησιακών προγραμμάτων έχουν:

α) Οι Δήμοι με πληθυσμό άνω των δέκα χιλιάδων (10.000) κατοίκων και Δήμοι πρωτεύουσών νομών.

β) Οι Δήμοι που προέρχονται από εθελούσια συνένωση σύμφωνα με το άρθρο 3 του ΔΚΚ

γ) Οι Δήμοι, οι Κοινότητες και οι Σύνδεσμοι που καλύπτουν τις προϋποθέσεις, οι οποίες καθορίζονται με απόφαση του Υπουργού Εσωτερικών, Δημόσιας Διοίκησης και Αποκέντρωσης και μετά από γνώμη της Κεντρικής Ένωσης Δήμων και Κοινοτήτων Ελλάδας.

Χρόνος κατάρτισης των επιχειρησιακών προγραμμάτων: Η εκπόνηση του επιχειρησιακού προγράμματος πραγματοποιείται μέσα στο πρώτο εξάμηνο της δημοτικής περιόδου και μπορεί να αναθεωρείται κάθε διετία.

1. Περιεχόμενο και δομή των επιχειρησιακών προγραμμάτων: Στο επιχειρησιακό πρόγραμμα καθορίζονται οι στρατηγικοί στόχοι, οι προτεραιότητες της τοπικής ανάπτυξης, καθώς και η οργάνωση των υπηρεσιών των Οργανισμών Τοπικής Αυτοδιοίκησης και των επιχειρήσεών τους, με παράλληλη εξειδίκευση των δράσεων της τετραετίας για την επίτευξη των στόχων αυτών.

2. Η πρόβλεψη χρηματοδότησης όλων των δράσεων που περιλαμβάνονται στο επιχειρησιακό πρόγραμμα αναφέρεται σε υφιστάμενες πηγές χρηματοδότησης

3. Το επιχειρησιακό πρόγραμμα, μετά τον έλεγχο νομιμότητας για την τήρηση της διαδικασίας κατάρτισής του από την Περιφέρεια, εξειδικεύεται σε Ετήσιο Πρόγραμμα Δράσης των Οργανισμών Τοπικής Αυτοδιοίκησης και διακεκριμένα Ετήσια Προγράμματα Δράσης των δημοτικών ή κοινοτικών κοινωφελών επιχειρήσεων, δημοτικών ή κοινοτικών ανωνύμων εταιρειών, των νομικών προσώπων δημοσίου δικαίου και των δημοτικών ή κοινοτικών ιδρυμάτων τους. Αντίστοιχη ετήσια εξειδίκευση απαιτείται και για το επιχειρησιακό πρόγραμμα των Συνδέσμων.

4. Μέρος του Ετήσιου Προγράμματος Δράσης είναι το ετήσιο τεχνικό πρόγραμμα του άρθρου 208. Δράσεις υλοποιούνται μόνον εφόσον περιλαμβάνονται στο Ετήσιο Πρόγραμμα Δράσης και καλύπτονται από τον προϋπολογισμό.

5. Με απόφαση του Υπουργού Εσωτερικών, Δημόσιας Διοίκησης και Αποκέντρωσης, μετά από γνώμη της Κεντρικής Ένωσης Δήμων και Κοινοτήτων Ελλάδας, καθορίζονται ειδικότερα το περιεχόμενο, η δομή και ο τρόπος υποβολής των επιχειρησιακών προγραμμάτων στις Περιφέρειες.

² Άρθρα 203-207

ΠΕΡΙΕΧΟΜΕΝΟ ΤΗΣ ΕΝΟΤΗΤΑΣ 1: «ΣΤΡΑΤΗΓΙΚΟΣ ΣΧΕΔΙΑΣΜΟΣ»

Άρθρο 1 : Δομή των επιχειρησιακών προγραμμάτων³

1. Το επιχειρησιακό πρόγραμμα Ο.Τ.Α. περιλαμβάνει τουλάχιστον τις ακόλουθες ενότητες και κεφάλαια :

Ενότητα 1: Στρατηγικός σχεδιασμός

- Κεφάλαιο 1.1: Περιγραφή και αξιολόγηση της υφιστάμενης κατάστασης
- Κεφάλαιο 1.2: Στρατηγική του Ο.Τ.Α. και αναπτυξιακές προτεραιότητες

Ενότητα 2: Επιχειρησιακός προγραμματισμός

- Κεφάλαιο 2.1: Στόχοι και δράσεις
- Κεφάλαιο 2.2: Τετραετής προγραμματισμός των δράσεων

Ενότητα 3: Οικονομικός προγραμματισμός - δείκτες παρακολούθησης και αξιολόγησης

- Κεφάλαιο 3.1: Οικονομικός προγραμματισμός
- Κεφάλαιο 3.2: Δείκτες παρακολούθησης και αξιολόγησης του προγράμματος

2. Στα επόμενα άρθρα προδιαγράφεται το ελάχιστο περιεχόμενο κάθε κεφαλαίου.

3. Στα επόμενα άρθρα με τον όρο «Νομικά Πρόσωπα του Ο.Τ.Α.» νοούνται οι δημοτικές ή κοινοτικές κοινωφελείς επιχειρήσεις, οι δημοτικές ή κοινοτικές ανώνυμες εταιρείες, τα νομικά πρόσωπα δημοσίου δικαίου και τα δημοτικά ή κοινοτικά ιδρύματα.

Άρθρο 2 : Περιγραφή και αξιολόγηση της υφιστάμενης κατάστασης

1. Στο κεφάλαιο «Περιγραφή και αξιολόγηση της υφιστάμενης κατάστασης» γίνεται περιγραφή των χαρακτηριστικών της περιοχής του Ο.Τ.Α. και των χαρακτηριστικών του ίδιου του Ο.Τ.Α. και των Νομικών Προσώπων του ως οργανισμών και αξιολόγηση της υφιστάμενης κατάστασης

2. Η περιγραφή της υφιστάμενης κατάστασης περιλαμβάνει τουλάχιστον :

α) βασικά γεωγραφικά, πληθυσμιακά, κοινωνικά, οικονομικά, πολεοδομικά, περιβαλλοντικά και αναπτυξιακά χαρακτηριστικά της περιοχής του Ο.Τ.Α.

β) βασικά οργανωτικά και οικονομικά χαρακτηριστικά του Ο.Τ.Α. (όπως όργανα διοίκησης, οργανόγραμμα, αριθμός απασχολούμενου προσωπικού, δημοτικά ή τοπικά διαμερίσματα, νομικά πρόσωπα δημοσίου και ιδιωτικού δικαίου του Ο.Τ.Α., φορείς στους οποίους συμμετέχει ο Ο.Τ.Α., οικονομικά στοιχεία από τους προϋπολογισμούς, τους απολογισμούς και τις οικονομικές καταστάσεις, στοιχεία της δημοτικής / κοινοτικής περιουσίας).

3. Η αξιολόγηση της υφιστάμενης κατάστασης περιλαμβάνει τουλάχιστον:

α) τα κρίσιμα ζητήματα ανάπτυξης τα οποία είναι σκόπιμο να αντιμετωπιστούν από τον Ο.Τ.Α., κατά την επόμενη μεσοπρόθεσμη περίοδο, ιεραρχημένα κατά σειρά προτεραιότητας

³ Σχέδιο Υπουργικής Απόφασης για τη δομή και το περιεχόμενο των Επιχειρησιακών Προγραμμάτων και των ετήσιων Προγραμμάτων Δράσης των Ο.Τ.Α.

β) τα **μειονεκτήματα** και τα **πλεονεκτήματα** της περιοχής του Ο.Τ.Α. στα κρίσιμα ζητήματα, τις **ανάγκες** των πολιτών και την εκτιμώμενη **ζήτηση** για την παροχή δημοτικών ή κοινοτικών υπηρεσιών,

γ) τα **ασθενή** και **ισχυρά** σημεία των υπηρεσιών του Ο.Τ.Α. και των Νομικών Προσώπων του σε σχέση με τις λειτουργίες που εκτελούν, το ανθρώπινο δυναμικό και την υλικοτεχνική υποδομή τους καθώς και σε σχέση με την οικονομική τους κατάσταση,

δ) τις **ευκαιρίες** και τους **περιορισμούς** από το εξωτερικό περιβάλλον του Ο.Τ.Α. (όπως θεσμικό πλαίσιο, εθνικές και ευρωπαϊκές πολιτικές και χρηματοδοτήσεις).

Άρθρο 3 : Στρατηγική του Ο.Τ.Α. και αναπτυξιακές προτεραιότητες

1. Στο κεφάλαιο «Στρατηγική του Ο.Τ.Α. και αναπτυξιακές προτεραιότητες» περιλαμβάνονται τα ακόλουθα:

α) Διατυπώνεται το **όραμα** του Ο.Τ.Α. και οι κατευθυντήριες αρχές που θα πρέπει να διέπουν τον τρόπο λειτουργίας του και τον τρόπο διακυβέρνησης των τοπικών υποθέσεων.

β) Προσδιορίζεται η **στρατηγική** που θα ακολουθήσει ο Ο.Τ.Α., δηλαδή οι **γενικοί στόχοι** προκειμένου να πετύχει το όραμά του.

γ) Προσδιορίζονται οι **αναπτυξιακές προτεραιότητες**, στις οποίες θα διαρθρωθεί το επιχειρησιακό πρόγραμμα, λαμβάνοντας υπόψη τις εθνικές και περιφερειακές αναπτυξιακές προτεραιότητες.

2. Το **όραμα** αποτελεί συνοπτική διατύπωση της μελλοντικής επιθυμητής κατάστασης της περιοχής του Ο.Τ.Α. και του ίδιου του Ο.Τ.Α. ως οργανισμού, για την επόμενη μεσοπρόθεσμη περίοδο. Το όραμα περιγράφει την προοπτική ανάπτυξης και τον στρατηγικό προσορισμό του Ο.Τ.Α., τον οποίο θα προσεγγίσει με την εφαρμογή της στρατηγικής που θα επιλέξει και με την ευρύτερη δυνατή συναίνεση.

3. Η διατύπωση της στρατηγικής του Ο.Τ.Α. γίνεται μέσω του καθορισμού **γενικών στρατηγικών στόχων**. Ενδεικτικά, οι στρατηγικοί στόχοι θα αφορούν :

α) Στην προώθηση της οικονομικής, κοινωνικής και πολιτιστικής ανάπτυξης της περιοχής

β) Στην ικανοποίηση αναγκών των αποδεκτών των υπηρεσιών του Ο.Τ.Α. και των Νομικών Προσώπων του

γ) Στην αναβάθμιση της λειτουργίας των υπηρεσιών και των οργάνων τους,

δ) Στην ανάπτυξη του ανθρώπινου δυναμικού και της υλικοτεχνικής υποδομής τους και

ε) Στην βελτίωση της οικονομικής κατάστασης τους

4. Οι **αναπτυξιακές προτεραιότητες** είναι οι **άξονες** και τα **μέτρα** του προγράμματος. Ενδεικτικά, άξονες του προγράμματος μπορεί να είναι:

α) «Φυσικό και Οικιστικό Περιβάλλον - Τεχνικές υποδομές»,

β) «Κοινωνική Πολιτική, Παιδεία και Πολιτισμός»,

γ) «Τοπική Οικονομία και Απασχόληση»,

δ) «Ο Ο.Τ.Α. ως οργανισμός και οι σχέσεις του με τους πολίτες, την πολιτεία και τους τοπικούς φορείς»

5. Μεταξύ των αξόνων προτεραιότητας, ένας τουλάχιστον θα πρέπει να αποσκοπεί στην ανάπτυξη του Ο.Τ.Α. και των Νομικών Προσώπων του ως οργανισμών και στη βελτίωση των σχέσεών τους με τους πολίτες, την πολιτεία και τους τοπικούς φορείς. Ο άξονας αυτός ενδεικτικά αφορά :
- α) στη γενική οργάνωση και λειτουργία του Ο.Τ.Α. και σε ζητήματα αποτελεσματικότητας, αποδοτικότητας και χρηστής τοπικής διακυβέρνησης,
- β) στις οριζόντιες ή υποστηρικτικές λειτουργίες του Ο.Τ.Α. και των Νομικών Προσώπων του,
- γ) στις ανάγκες υποστήριξης των οργάνων διοίκησης και των υπηρεσιών για την αποδοτικότερη και αποτελεσματικότερη άσκηση των αρμοδιοτήτων τους και για τη γενικότερη βελτίωση της διοικητικής ικανότητας του Ο.Τ.Α..
6. Κάθε άξονας υποδιαιρείται σε ένα σύνολο μέτρων, που αντιστοιχούν σε ένα ή περισσότερα κρίσιμα ζητήματα, τα οποία θα πρέπει να αντιμετωπιστούν κατά προτεραιότητα από τον Ο.Τ.Α. την επόμενη τετραετία. Ενδεικτικά μέτρα μπορεί να είναι: Ύδρευση και Αποχέτευση, Διαχείριση απορριμμάτων, Κοινωνική φροντίδα, Πολιτισμός και Αθλητισμός, Απασχόληση, Τουριστική ανάπτυξη, Οικονομικά του Δήμου, Ανάπτυξη του ανθρώπινου δυναμικού του Δήμου και των Νομικών Προσώπων του.

Άρθρο 4 : Στόχοι και δράσεις

1. Στο κεφάλαιο «Στόχοι και δράσεις» εξειδικεύονται οι γενικοί στρατηγικοί στόχοι σε ειδικότερους στόχους ανά μέτρο και σχεδιάζεται ένα ολοκληρωμένο υποπρόγραμμα δράσεων για την επίτευξη των στόχων του κάθε μέτρου.
2. Οι δράσεις είναι δυνατό να είναι κατηγορίες έργων ή μεγάλα έργα (όπου ως έργα νοούνται δράσεις που εκτελούνται εφ' άπαξ, με καθορισμένη χρονική έναρξη και πέρας υλοποίησης) ή να είναι συνεχώς επαναλαμβανόμενες λειτουργίες των δημοτικών υπηρεσιών και οργάνων. Τα έργα, ενδεικτικά, είναι δυνατό να περιλαμβάνουν τεχνικά έργα, μελέτες, έρευνες, ενέργειες κατάρτισης, ενέργειες δημοσιότητας, κανονιστικές ρυθμίσεις. **Οι συνεχείς λειτουργίες είναι δυνατό να περιλαμβάνουν:**
 - α) **κύριες λειτουργίες** δηλ. δραστηριότητες μέσω των οποίων ασκούνται οι αρμοδιότητες και εκπληρώνεται ο σκοπός του Ο.Τ.Α. (όπως δραστηριότητες κοινωνικές, πολιτιστικές, αθλητισμού, προστασίας περιβάλλοντος),
 - β) **υποστηρικτικές ή οριζόντιες λειτουργίες**, των οποίων ο ρόλος συνίσταται στην παροχή υπηρεσιών υποστήριξης στις υπηρεσίες και τα όργανα διοίκησης του Ο.Τ.Α. και των Νομικών Προσώπων του (όπως διαχείριση θεμάτων προσωπικού, οικονομική διαχείριση, προμήθειες, διοικητική υποστήριξη, νομική υποστήριξη, υποστήριξη του προγραμματισμού, τεκμηρίωση πληροφοριών).
3. Υπεύθυνοι υλοποίησης των δράσεων μπορεί να είναι διοικητικές ενότητες του Ο.Τ.Α. και των Νομικών Προσώπων του. Μπορεί επίσης να είναι και σύνδεσμοι ΟΤΑ στους οποίους συμμετέχει ο ΟΤΑ ή οι δομές που ορίζονται ως φορείς υλοποίησης στις συμβάσεις συνεργασίας του ΟΤΑ με άλλους φορείς.
4. Σε ειδική παράγραφο του κεφαλαίου αυτού είναι δυνατό να προσδιορίζονται :
 - α) δράσεις (λειτουργίες και έργα) **διαδημοτικής σημασίας** εφόσον υπάρχει σχετική συμφωνία με τους γειτονικούς Ο.Τ.Α.,
 - β) δράσεις **υπερτοπικής σημασίας**, ως προτάσεις προς τα υπερκείμενα επίπεδα προγραμματισμού.

Άρθρο 5 : Τετραετής προγραμματισμός των δράσεων

1. Στο κεφάλαιο «τετραετής προγραμματισμός των δράσεων» ιεραρχούνται οι δράσεις για την επίτευξη των στόχων του κάθε μέτρου και προσδιορίζονται οι δράσεις πρώτης προτεραιότητας. Τουλάχιστον για τις δράσεις αυτές συμπληρώνεται τυποποιημένο έντυπο προγραμματισμού, στο οποίο κατ' ελάχιστον προσδιορίζονται :
 - α) Ο άξονας και το μέτρο του επιχειρησιακού προγράμματος όπου εντάσσεται η δράση
 - β) Οι στόχοι του μέτρου στην επίτευξη των οποίων θα συμβάλλουν τα αναμενόμενα αποτελέσματα της δράσης
 - γ) Οι εκροές που θα παραχθούν από την υλοποίηση της δράσης
 - δ) Οι φάσεις υλοποίησης της δράσης
 - ε) Η διοικητική ενότητα του Ο.Τ.Α. και των Νομικών Προσώπων του που είναι υπεύθυνη για την υλοποίηση της δράσης
 - στ) Η χωροθέτηση της δράσης

- ζ) Το χρονοδιάγραμμα υλοποίησης, ανά έτος
 - η) Οι αναγκαίοι ανθρώπινοι και υλικοί πόροι και άλλες προϋποθέσεις για την υλοποίηση της δράσης
 - θ) Ο προϋπολογισμός δαπανών και οι πηγές χρηματοδότησης
2. Για τη διευκόλυνση της κατάρτισης των ετήσιων προγραμμάτων δράσης του Ο.Τ.Α. και των Νομικών Προσώπων του, το χρονοδιάγραμμα υλοποίησης των δράσεων, το χρονοδιάγραμμα απόκτησης των απαιτούμενων πόρων και ο προϋπολογισμός δαπανών συντάσσονται για κάθε έτος της επόμενης τετραετίας.

ΕΝΟΤΗΤΑ 3: «ΟΙΚΟΝΟΜΙΚΟΣ ΠΡΟΓΡΑΜΜΑΤΙΣΜΟΣ ΚΑΙ ΔΕΙΚΤΕΣ ΠΑΡΑΚΟΛΟΥΘΗΣΗΣ ΚΑΙ ΑΞΙΟΛΟΓΗΣΗΣ»

Άρθρο 6 : Οικονομικός προγραμματισμός

Στο κεφάλαιο «Οικονομικός προγραμματισμός» περιλαμβάνονται τα ακόλουθα:

- α) Εκτιμώνται τα έσοδα του Ο.Τ.Α. και των Νομικών Προσώπων του, ανά πηγή χρηματοδότησης για κάθε έτος της επόμενης τετραετίας,
- β) Υπολογίζονται αθροιστικά οι λειτουργικές και οι επενδυτικές δαπάνες των δράσεων του προγράμματος και
- γ) Καταρτίζονται οι χρηματοδοτικοί πίνακες του προγράμματος ανά άξονα και μέτρο.

Άρθρο 7 : Δείκτες παρακολούθησης και αξιολόγησης του προγράμματος

1. Στο κεφάλαιο «Δείκτες παρακολούθησης και αξιολόγησης του προγράμματος», καταρτίζονται δείκτες αποτελεσμάτων για την παρακολούθηση και αξιολόγηση του βαθμού επίτευξης των στόχων και δείκτες υλοποίησης ή εκροών για την παρακολούθηση και αξιολόγηση του βαθμού υλοποίησης των δράσεων του προγράμματος.
2. Οι προηγούμενοι δείκτες αξιοποιούνται για την ποσοτικοποίηση των στόχων, προκειμένου αυτοί να καταστούν μετρήσιμοι.

Άρθρο 8 : Δομή και περιεχόμενο των ετήσιων προγραμμάτων δράσης των Ο.Τ.Α.

1. Η διάρθρωση των ετήσιων προγραμμάτων δράσης του Ο.Τ.Α. και των Νομικών Προσώπων του αντιστοιχεί στην οργανωτική δομή των υπηρεσιών τους.
2. Το περιεχόμενο των ετήσιων προγραμμάτων δράσης του δεύτερου, τρίτου και τέταρτου έτους της δημοτικής περιόδου προκύπτουν από την κατ' έτος εξειδίκευση του επιχειρησιακού προγράμματος. Στο ετήσιο πρόγραμμα δράσης προσδιορίζονται οι δράσεις ή τμήματα των δράσεων του επιχειρησιακού προγράμματος, που θα υλοποιηθούν κατά το επόμενο έτος από τις διοικητικές ενότητες του Ο.Τ.Α. και των Νομικών του Προσώπων. Για κάθε δράση (συνεχή λειτουργία ή κατηγορία έργων ή μεγάλο έργο) των ετήσιων προγραμμάτων δράσης προσδιορίζονται τουλάχιστον :
 - α) ο άξονας και το μέτρο του επιχειρησιακού προγράμματος όπου εντάσσεται η δράση
 - β) ποσοτικά στοιχεία των εκροών που θα παραχθούν από τη δράση κατά το επόμενο έτος,
 - γ) το χρονοδιάγραμμα υλοποίησης της δράσης, ανά τρίμηνο,
 - δ) ο προϋπολογισμός δαπανών και οι πηγές χρηματοδότησης,
 - ε) οι αναγκαίες προϋποθέσεις για την υλοποίηση της δράσης.
3. Το ετήσιο πρόγραμμα δράσης του πρώτου έτους της δημοτικής περιόδου συντάσσεται μαζί με τον αντίστοιχο ετήσιο προϋπολογισμό και αποτελεί προσωρινό πρόγραμμα που οριστικοποιείται με την ολοκλήρωση της κατάρτισης του επιχειρησιακού προγράμματος
4. Το ετήσιο τεχνικό πρόγραμμα του Ο.Τ.Α. (άρθρο 208 του ΔΚΚ) περιλαμβάνεται στο ετήσιο πρόγραμμα δράσης του.
5. Τα διετή προγράμματα δράσης των κοινωφελών επιχειρήσεων του άρθρου 259 του Δ.Κ.Κ. υποκαθιστούν τα αντίστοιχα ετήσια προγράμματα δράσης τους.
6. Στο ετήσιο πρόγραμμα δράσης μπορεί να τροποποιείται ο προγραμματισμός υλοποίησης των δράσεων που έχουν προβλεφθεί στο επιχειρησιακό πρόγραμμα. Το ετήσιο πρόγραμμα μπορεί επίσης να περιλαμβάνει νέες δράσεις, οι οποίες δεν έχουν προβλεφθεί στο επιχειρησιακό πρόγραμμα, εφόσον εντάσσονται στις προτεραιότητες και τη στρατηγική του Δήμου.

Άρθρο 9 : Τρόπος υποβολής των επιχειρησιακών προγραμμάτων στις Περιφέρειες

Για τον έλεγχο νομιμότητας από την Περιφέρεια, υποβάλλεται, με ευθύνη του Δημάρχου, έκθεση με τις διαδικασίες κατάρτισης του επιχειρησιακού προγράμματος, εγκεκριμένη από το Δημοτικό Συμβούλιο.

Άρθρο 10 : Μεταβατική διάταξη

Ειδικά για τη δημοτική περίοδο 2007-2010:

α) Το περιεχόμενο των επιχειρησιακών προγραμμάτων περιλαμβάνει συνοπτική περιγραφή και αξιολόγηση της υφιστάμενης κατάστασης, τις παραγράφους 3, 4, 5 και 6 του άρθρου 3, και τα άρθρα 4, 5 και 6 της παρούσας απόφασης.

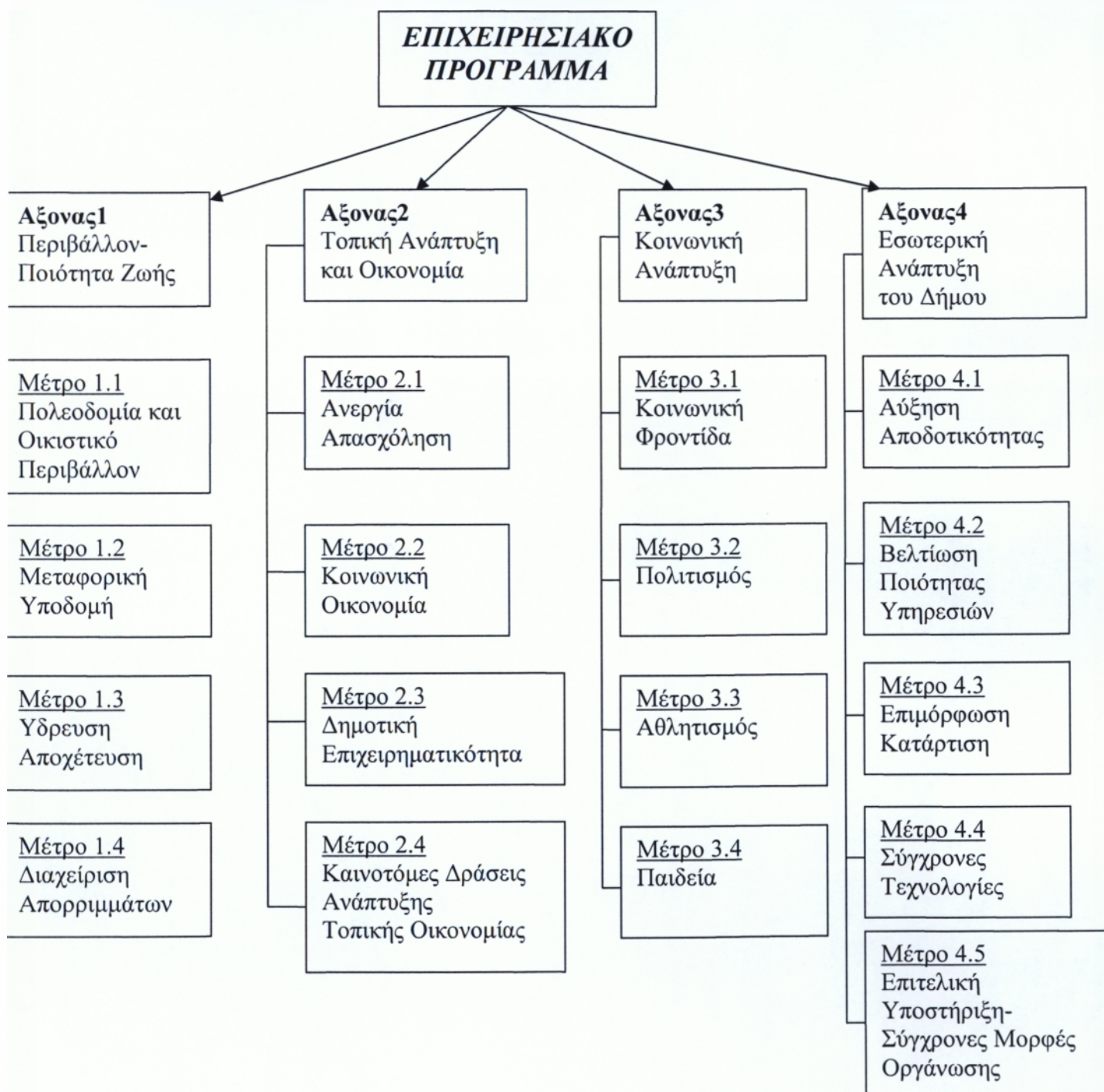
β) Η προθεσμία κατάρτισης του επιχειρησιακού προγράμματος δεν μπορεί να υπερβαίνει την 31^η Οκτωβρίου 2007

γ) Ετήσιο πρόγραμμα δράσης των Ο.Τ.Α. του έτους 2007 αποτελεί το τεχνικό πρόγραμμα του έτους 2007 και

δ) Τα νομικά πρόσωπα του Ο.Τ.Α. μπορούν να μη συντάσσουν ετήσιο πρόγραμμα δράσης για το έτος 2007.

1.2 ΠΡΟΤΕΙΝΟΜΕΝΟΙ ΑΞΟΝΕΣ ΠΡΟΤΕΡΑΙΟΤΗΤΑΣ ΕΠΙΧΕΙΡΗΣΙΑΚΟΥ ΠΡΟΓΡΑΜΜΑΤΟΣ.

Οι άξονες προτεραιότητας θα πρέπει ουσιαστικά να αποτελέσουν την επιχειρησιακή προέκταση των βασικών στόχων που θα προκύψουν μέσα από το δημοκρατικό διάλογο των αιρετών των κοινωνικών και οικονομικών φορέων άλλα και πολιτών της τοπικής κοινότητας. Οι άξονες αυτοί υποδιαιρούνται σε μέτρα τα οποία και εξειδικεύουν τις επιμέρους δράσεις. Μια πρώτη προσέγγιση στην διαμόρφωση των αξόνων αυτών χωρίς να έχει προηγηθεί η προαναφερθείσα διεργασία του δημοκρατικού διαλόγου είναι η παρακάτω:



Μεθοδολογία

- Το Επιχειρησιακό Πρόγραμμα αποτελεί ένα ολοκληρωμένο πρόγραμμα το οποίο θα προσφέρει τις βασικές αρχές προγραμματισμού και ανάπτυξης του δήμου με σκοπό τη βελτίωση της ποιότητας ζωής των κατοίκων. Η σημαντικότητα αυτού του εγχειρήματος επιβάλλει την υιοθέτηση μεθοδολογίας η οποία θα καθοδηγεί την ανάπτυξη της μελέτης καθώς και τη χρήση ποικίλων μεθόδων συλλογής, επεξεργασίας και παρουσίασης στοιχείων.
- Σχετικά με τη δομή της μελέτης, θα πρέπει να τονιστεί ότι η μελέτη αναπτύσσεται σε τέσσερις διαδοχικές φάσεις, οι οποίες έχουν συγκεκριμένο περιεχόμενο, χρονική διάρκεια και αποτελέσματα. Για κάθε φάση, θα παραδίδεται σε προκαθορισμένο χρόνο τελική έκθεση που θα καταγράφει την εξέλιξη της φάσης και τα τελικές προτάσεις.
- Όλες τις φάσεις διατρέχουν κάθετα οι βασικοί τομείς παρέμβασης του δήμου οι οποίοι αναφέρονται στη μελέτη ως άξονες δράσεις καθώς και η διαμόρφωση δεικτών για την αξιολόγηση της κάθε φάσης.

Αναλυτικότερα:

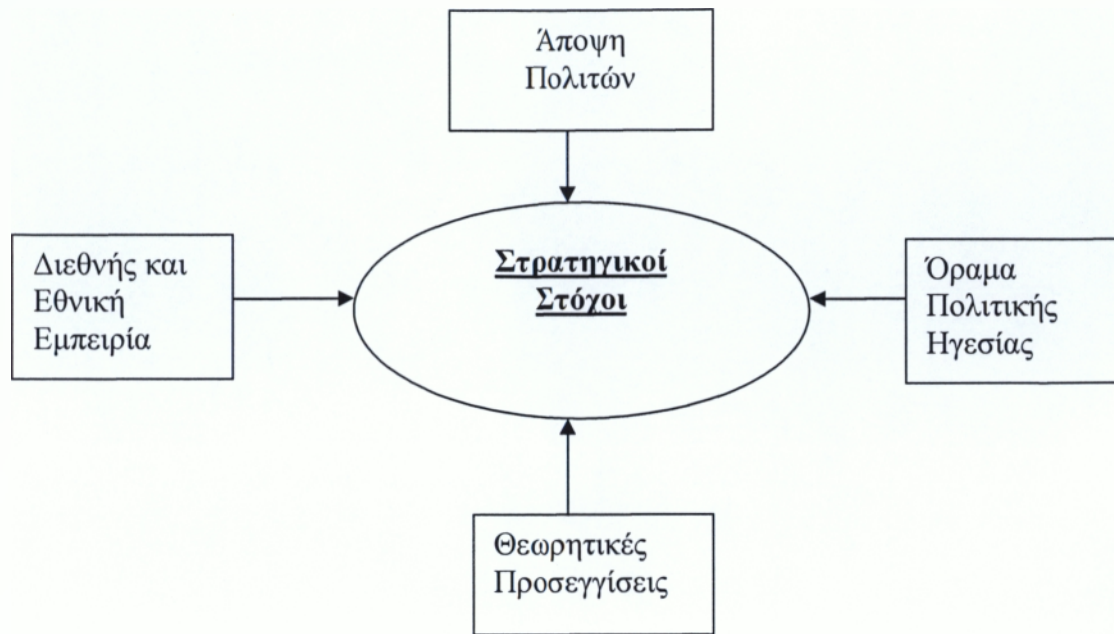
- η πρώτη φάση περιλαμβάνει τη διαμόρφωση των στρατηγικών στόχων του επιχειρηματικού σχεδίου
- η δεύτερη εξειδικεύει τους γενικούς στρατηγικούς στόχους σε ειδικούς για κάθε άξονα δράσης
- η τρίτη προσφέρει βασικές κατευθύνσεις για την εφαρμογή των ειδικών στόχων
- ενώ η τέταρτη φάση προσδιορίζει τις συνθήκες για τη δημοσιοποίηση των αποτελεσμάτων του επιχειρησιακού προγράμματος

Ειδικότερα στη πρώτη φάση, η διαμόρφωση των στρατηγικών στόχων του επιχειρησιακού σχεδίου ανάπτυξης θα στηρίζεται τόσο στις αρχές του δημοκρατικού προγραμματισμού όσο και στις εγκυρότερες θεωρητικές προσεγγίσεις σε θέματα τοπικής ανάπτυξης και προγραμματισμού.

Ο δημοκρατικός προγραμματισμός με την συμμετοχή των πολιτών και των βασικών φορέων της πόλης θα συμβάλει στην προσαρμογή των στρατηγικών στόχων στις ανάγκες και τις επιθυμίες των κατοίκων του δήμου ενώ οι θεωρητικές προσεγγίσεις θα βοηθήσουν στο εντοπισμό προτεραιοτήτων και στην εξειδίκευση των αναγκών των πολιτών. Την προσπάθεια διαμόρφωσης των στόχων θα συνδράμει η μελέτη της εθνικής και διεθνής εμπειρίας καθώς και το πολιτικό όραμα του δημάρχου και του δημοτικού συμβουλίου.

Τα εργαλεία συλλογής στοιχείων για την ανάπτυξη των στρατηγικών στόχων θα επικεντρώνονται στη διανομή ερωτηματολογίων στους πολίτες, στη λειτουργία φόρουμ με κύριους φορείς της πόλης, στις συνεντεύξεις με βασικά στελέχη του δήμου και το δήμαρχο και τέλος στη μελέτη δευτερογενών πηγών (βιβλιογραφία, αντίστοιχα προγράμματα σε Τ.Α του εσωτερικού και εξωτερικού).

ΠΙΝΑΚΑΣ 1. Διαμόρφωση στρατηγικών στόχων



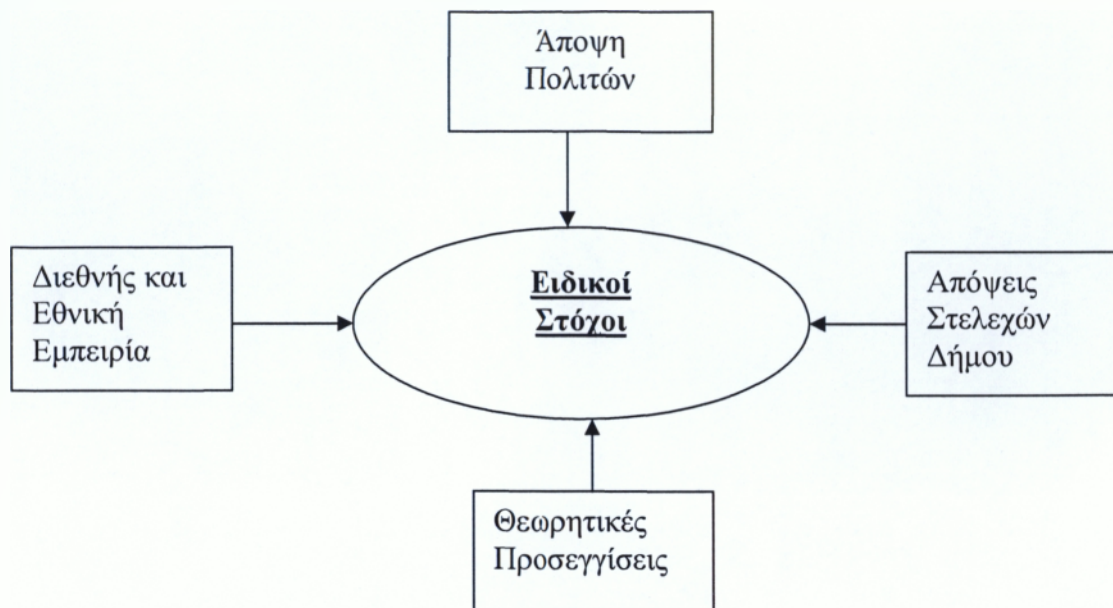
Στη δεύτερη φάση, η εξειδίκευση των βασικών στόχων σε ειδικούς στόχους κατά άξονα δράσης προϋποθέτει την καταγραφή και ανάλυση της υπάρχουσας κατάστασης.

Και σε αυτή τη φάση, η συμβολή των πολιτών κρίνεται απαραίτητη έτσι ώστε τα γενικά αιτήματα τους να πάρουν πιο εξειδικευμένη μορφή.

Επίσης, σημαντικό ρόλο σε αυτή τη φάση έχουν και τα στελέχη της Τ.Α τα οποία λόγω της εμπειρίας τους γνωρίζουν σε βάθος τα προβλήματα του κάθε τομέα δράσης. Για αυτό το λόγο προβλέπονται συστηματικές συναντήσεις με τους υπευθύνους του δήμου και την ομάδα εργασίας σε προκαθορισμένη κάθε φορά ατζέντα συζήτησης η οποία θα αντιστοιχεί σε κάθε άξονα δράσης.

Για την ανάλυση και παρουσίαση της υπάρχουσας κατάστασης, θα χρησιμοποιηθούν δείκτες αξιολόγησης της υπάρχουσας κατάστασης (π.χ περιφερειακοί πολλαπλασιαστές,), μέθοδοι στατιστικής (π.χ συντελεστές συμμετοχής, εγκατάσταση, ειδίκευση και χωροταξικής αλληλεξάρτησης), τεχνικές απεικόνισης μεταβολών στα πεδία εφαρμογής των προγραμμάτων (π.χ Cases Studies) και μέθοδοι ανάλυσης δεδομένων (GIS, input-output models). Επίσης η παρουσίαση των κατευθύνσεων θα συνοδευτεί από SWOT analysis η οποία θα εντοπίζει εναλλακτικά σενάρια δράσης συνοδευόμενα για κάθε περίπτωση από πλεονεκτήματα και μειονεκτήματα.

ΠΙΝΑΚΑΣ 2. Διαμόρφωση ειδικών στόχων



Στη τρίτη φάση οι κατευθύνσεις για την χρηματοδότηση και εφαρμογή των δράσεων θα στηριχθούν σε καθαρά τεχνοκρατικά κριτήρια τα οποία διασφαλίζονται από την διεπιστημονική σε χαρακτήρα ομάδα εργασίας. Σκοπός της φάσης αυτής είναι η παρουσίαση κατευθύνσεων/ προτάσεων για τη διασφάλιση των αναγκαίων πόρων υλοποίησης των προτεινόμενων δράσεων και τη δημιουργία των αναγκαίων μηχανισμών εφαρμογής, παρακολούθησης και αξιολόγησης του Επιχειρησιακού Προγράμματος.

ΠΙΝΑΚΑΣ 3. Κατευθύνσεις για την εφαρμογή των στόχων



Η τέταρτη και τελική φάση στηρίζεται στη αρχή της χρήσης νέων τεχνολογιών για τη προβολή του Επιχειρησιακού Προγράμματος και την ανάπτυξη δυνατοτήτων ανταλλαγής νέων ιδεών από άλλους δημόσιους και ιδιωτικούς φορείς με σκοπό την αξιολόγηση και αναβάθμιση του προγράμματος από τη μια μεριά και την ευαισθητοποίηση της τοπικής κοινωνίας από την άλλη. Για την υλοποίηση αυτής της φάσης θα χρησιμοποιηθούν μέσα όπως το Διαδίκτυο, τα τοπικά μέσα επικοινωνίας καθώς η δημιουργία ημερίδων και εκδηλώσεων.

ΜΕΡΟΣ 2^ο

Το χωριό Κυπρίνος⁴ γεννήθηκε με τους ανασταναγμούς της τουρκικής σκλαβιάς και από την πάλη της Ελληνικής Επανάστασης.

Το 1810-20 οι πρόγονοι των τωρινών κατοίκων του Κυπρίνου ζούσαν σε ένα μικρό χωριό το Φερίγγιο (ή αλλιώς η τοποθεσία Νεφέλη όπως επικρατεί σήμερα) ανάμεσα σε πολύ τουρκικό πληθυσμό. Η ζωή τους εκεί ήταν ένα πραγματικό μαρτύριο και με τον καιρό αναγκάστηκαν να αλλάξουν χωριό και να φύγουν από τον τρομοκράτη τούρκο. Βρίσκουν καταφύγιο απέναντι από το Φερίγγιο στην άλλη μεριά της ρεματιάς όπου έρχονται και εγκαθίστανται αρκετοί φυγάδες. Ηπειρώτες κωνηγημένοι από τον Αλή Πασά. Δεν περνάει λίγος καιρός και χάνουν ξανά την ησυχία τους λόγω της τουρκικής τρομάρας που τους απόφερε πολλές κακουχίες με συνέπεια να μετοικήσουν λίγο αργότερα στην περιοχή «Γενί-Κιοϊ» με το όνομα «Κιρ-Μπουναρ» (σαράντα πηγάδια) δίπλα από το σημερινό δρόμο Ορεστιάδας Κυπρίνου (λίγα θεμέλια σπιτιών, πέτρες σκορπισμένες, λίγα δέντρα και δυο βρύσες μαρτυρούν την ύπαρξη του χωριού). Όμως και εκεί δεν βρήκαν την ησυχία τους καθώς ήρθαν και εγκαταστάθηκαν τούρκικες οικογένειες οι οποίες χρησιμοποιούσαν τους Έλληνες ως εργάτες στα χωράφια τους. Οι ατιμίες, οι λεηλασίες και τα βασανιστήρια των τούρκων έκαναν τη ζωή τους «ζωή εν τάφω» και έτσι το 1870-75 πήραν απόφαση να φύγουν και να βρουν κάποιο μέρος πιο ασφαλές, μακριά από περαστικούς τρομοκράτες για να γλιτώσουν από τους εξευτελισμούς τις απαγωγές, τους ξυλοδαρμούς και τις κακουχίες. Σαν τέτοιο κατάλληλο μέρος διάλεξαν την τοποθεσία του παλαιού χωριού του Κυπρίνου, ακριβώς κάτω από το σημερινό χωριό, προς την όχθη του ποταμού Άρδα. Το χωριό ονομάστηκε «Σαρί – Χαντίρ» (κίτρινο ψάρι). Στο μέρος αυτό βρισκόταν ένας Μπέης και όλη την περιοχή την είχε ιδιοκτησία δικιά του. Πάντως την εποχή αυτή αρχίζει η ατομική ιδιοκτησία των Σαριχαντριώτων. Φτάνοντας στο 1912-14 η περιοχή όπως και ολόκληρη η Θράκη περνά στα χέρια των Βουλγάρων οι οποίοι είχαν μεγαλύτερη όρεξη να διαπράξουν εκβιασμούς και βαρβαρότητες σε βάρος των Ελλήνων.

Το 1918 μετά το τέλος του Α΄ Παγκοσμίου πολέμου έρχεται ο Γαλλικός απελευθερωτικός στρατός και στις 14 Μαΐου 1920 ο Έβρος περνάει εξολοκλήρου στα χέρια των Ελλήνων. Από κει και έπειτα άρχισε η Ελληνική δημιουργία, το 1922 μια Επιτροπή με επικεφαλής τον Ιατρό Κωνσταντίνο Κουρτίδη από το Σουφλί μετονόμασε το χωριό σε Κυπρίνος. Ο πληθυσμός του χωριού ξεπερνούσε τους 600 κατοίκους οι οποίοι ασχολούνταν κυρίως με την καλλιέργεια καπνού. Το 1931 γίνεται το μοιραίο, έπειτα από πολύ βροχή ο ποταμός Άρδας Φούσκωσε και πλημμύρισε το χωριό καταστρέφοντας τα πάντα στο πέρασμα του, αφήνοντας ζωντανή μόνο την εκκλησία του Αγίου Γεωργίου που ήταν πέτρινη (διασώζεται ακόμη και σήμερα)



⁴ Πηγή: Η περιοχή Κυπρίνου στο σταυροδρόμι της Ιστορίας. Θεόδωρος Κυρκούδης 2002

Το 1932 με τη βοήθεια του κράτους χτίζεται το χωρίο στη σημερινή τοποθεσία με καλό σχέδιο ρυμοτομίας, ομοιόμορφα σπιτάκια και αρχίζει να γίνεται σιγά σιγά ένα από τα καλύτερα χωριά της περιοχής. Από το 1924 έως το 1997 λειτουργεί η κοινότητα Κυπρίνου περιλαμβάνοντας τους συνοικισμούς Μηλιάς, Θεραπειού και Γαλήνης. Το 1998 με το Ν.1269 του Ι. Καποδίστρια αρχίζει να λειτουργεί ως Δήμος, αποτελούμενος από τρία (3) Δημοτικά Διαμερίσματα, τον Κυπρίνου με οικισμό τη Γαλήνη, το Φυλάκιο με οικισμούς τον Κέραμο και το Αμμόβουνο και τη Ζώνη με οικισμούς τη Χελιδόνα και τη Μικρή Δοξιπάρα. Βρίσκεται δυτικά της Ορεστιάδας και είναι ο μικρότερος τόσο σε έκταση όσο και σε πληθυσμό Δήμος του Έβρου.

1. ΦΥΣΙΚΟ ΠΕΡΙΒΑΛΛΟΝ

1.1 Ένταξη της περιοχής στον ευρύτερο χώρο.

Ο Δήμος Κυπρίνου εντάσσεται διοικητικά στο Νομό Έβρου, είναι ο μικρότερος Δήμος του Νομού και συνορεύει στα βόρεια με το Δήμο Τριγώνου, στα ανατολικά με το Δήμο Βύσσας, νότια με το Δήμο Ορεστιάδας και το Δήμο Μεταξάδων και δυτικά συνορεύει με το Δήμο Ιβαΐλοβγκραντ της γειτονικής Βουλγαρίας. Καλύπτει έκταση 132.517 στρέμματα και εξυπηρετεί 2901 κατοίκους.

Διοικητικά στο Δήμο Κυπρίνου, ο οποίος εδρεύει στον οικισμό Κυπρίνου, υπάγονται οι παλιές Κοινότητες Κυπρίνου, Φυλακίου, Ζώνης και οι συνοικισμοί Κεράμου, Αμμοβούνου, Μικρής Δοξιπάρας, Χελιδόνας και Γαλήνης. (Νόμος 2539/97, ΦΕΚ 244/4-12-97)

Σήμερα ο Δήμος διοικητικά αποτελείται από τρία Δημοτικά Διαμερίσματα με τους αντίστοιχους οικισμούς όπως παρουσιάζονται στον παρακάτω πίνακα:

ΔΗΜΟΤΙΚΑ ΔΙΑΜΕΡΙΣΜΑΤΑ	ΟΙΚΙΣΜΟΙ
Δ.Δ ΚΥΠΡΙΝΟΥ	Κυπρίνος
	Γαλήνη
Δ.Δ ΖΩΝΗΣ	Ζώνη
	Χελιδόνα
	Μικρή Δοξιπάρα
Δ.Δ. ΦΥΛΑΚΙΟΥ	Φυλάκιο
	Κέραμος
	Αμμόβουνο

Πηγή: Δήμος Κυπρίνου

Σε ποσοστό περίπου 70% η περιοχή του Δήμου Κυπρίνου είναι πεδινή και το υπόλοιπο 30% ημιορεινή και ορεινή. Η περιοχή χαρακτηρίζεται αγροτική καθώς το 74% της έκτασης αποτελεί καλλιεργούμενες εκτάσεις. Από τη δύση προς την ανατολή ρέει ο ποταμός Άρδας, ο οποίος δεν στεγνώνει ποτέ παρόλο που είναι η κύρια πηγή άντλησης νερού για το πότισμα των καλλιεργειών.

1.2 Γεωλογικές συνθήκες

Η περιοχή χαρακτηρίζεται από το ομαλό εδαφικό ανάγλυφο, τις μικρές υψομετρικές διαφορές και τις μεγάλες πεδινές εκτάσεις. Στα βόρεια όρια του Δήμου Κυπρίνου είναι ο ποταμός Άρδας, ο οποίος καθορίζει τόσο το φυσικό όσο και τον κοινωνικοοικονομικό χαρακτήρα της περιοχής.

Γεωλογικά, η ευρύτερη περιοχή συγκροτείται από πετρώματα των παρακάτω ενοτήτων:

α) Προ-μεσοζωικά κρυσταλλοσχιτώδη πετρώματα του υπόβαθρου, τα οποία συναντώνται στην Ανατολική Μακεδονία και το βόρειο τμήμα της Θράκης. Αποτελούνται από την κατώτερη γενεσιακή σειρά που περιλαμβάνει μοσχοβιτικούς γενέσιους, βιοτοπικούς και διαμαρμαρυγικούς γενέσιους, μαρμαρυγικούς σχιστόλιθους, αμφιβολίτες και λεπτές ενστρώσεις μαρμάρων και την ανώτερη ανθρακική σειρά που περιλαμβάνει μάρμαρα και σχιστόλιθους.

β) Τα Μεσοζωικά πετρώματα της Περιοδοπτικής ζώνης, τα οποία εμφανίζονται στην περιοχή της Αλεξανδρούπολης και αποτελούνται από φυλλίτες, πρασινοσχιστόλιθους και ανθρακικά πετρώματα.

γ) Τα Τεταρτογενή ηφαιστειο-ιζηματογενή πετρώματα των λεκανών που καλύπτουν την υπόλοιπη περιοχή της Θράκης. Αποτελούνται από ιζήματα μαλασσικού τύπου (κροκαλοπαγή, αργιλομάργες, μαργαϊκούς νουμουλιτοφόρους ασβεστόλιθους, ψαμμίτες) και ηφαιστειακούς τόφφους (ανδεσίτες, δακίτες, ρυόλιθοι, δολερίτες).

Τα παραπάνω πετρώματα διακόπτονται από παρεισδύσεις πυριγενών πετρωμάτων σε όλη την έκταση της Ανατολικής Μακεδονίας και Θράκης. Τα πυριγενή πετρώματα που απατώνται είναι είτε πλουτώνια (γρανίτες, γρανιοδιορίτες, μουζονίτες, διορίτες) είτε τα αντίστοιχα ηφαιστειακά.

Από γεωλογική άποψη η περιοχή χαρακτηρίζεται σταθερή και σεισμική και εντάσσεται στις ζώνες I και II του αντισεισμικού κανονισμού.

Κοντά στην κοίτη του ποταμού Άρδα κυριαρχούν αλλουβιακές προσχώσεις του τεταρτογενούς (ολόκαινο), ενώ μακρύτερα εμφανίζονται ηπειρωτικές και θαλάσσιες αποθέσεις του τεταρτογενούς (πλειστόκαινο).

1.3 Κλίμα

Στα όρια του Δήμου Κυπρίνου δεν υπάρχει μετεωρολογικός σταθμός και τα στοιχεία που παρουσιάζω προέρχονται από τον μετεωρολογικό σταθμό Ορεστιάδας. Τα στοιχεία είναι ακριβής εκτός από το ύψος της χιονόπτωσης στις ορεινές περιοχές γιατί τα μεγέθη μπορεί να είναι μεγαλύτερα.

Με βάση τις μετρήσεις του μετεωρολογικού σταθμού Ορεστιάδας για την περίοδο 1952 – 2000 έχουμε τα παρακάτω στοιχεία:

Η απόλυτα ελάχιστη θερμοκρασία ήταν $-20,2\text{ }^{\circ}\text{C}$, η απόλυτη μέγιστη $42,5\text{ }^{\circ}\text{C}$, η μέση ελάχιστη $8,3\text{ }^{\circ}\text{C}$, η μέση μέγιστη $19,5\text{ }^{\circ}\text{C}$ και η μέση ετήσια $14,6\text{ }^{\circ}\text{C}$.

Η μέγιστη ηλιοφάνεια καταγράφεται τους μήνες Ιούλιο-Αύγουστο και η ελάχιστη τους μήνες Δεκέμβριο-Φεβρουάριο.

Το μέσο ετήσιο ύψος βροχής ήταν 551 mm, το μέσο μέγιστο 844 mm, και το μέσο ελάχιστο 314 mm.

Υγρότερος μήνας εμφανίζεται ο Δεκέμβριος (σχετική υγρασία 77,1% έως 85%) και στη συνέχεια ο Ιανουάριος, Νοέμβριος και Φεβρουάριος.

Ξηρότερος μήνας εμφανίζεται ο Αύγουστος (σχετική υγρασία 52% έως 57%) και στη συνέχεια ο Ιούλιος, Ιούνιος και Σεπτέμβριος.

Η μέση ετήσια σχετική υγρασία του αέρα είναι 69%.

Ο μέσος αριθμός ημερών χιονοπτώσεων είναι 10,8 με ύψος χιονιού στα 10-12 cm.

Οι άνεμοι που επικρατούν στην περιοχή είναι ΒΔ και ΒΑ διεύθυνσης.

Οι μέσες μηνιαίες τιμές θερμοκρασίας και βροχόπτωσης φαίνονται στον παρακάτω πίνακα:

Πίνακας 1. Μέσες Μηνιαίες θερμοκρασίες και βροχοπτώσεις

ΜΗΝΕΣ	ΘΕΡΜΟΚΡΑΣΙΑ ($^{\circ}\text{C}$)	ΒΡΟΧΟΠΤΩΣΗ(mm)
ΙΑΝΟΥΑΡΙΟΣ	2,91	72
ΦΕΒΡΟΥΑΡΙΟΣ	5,11	18
ΜΑΡΤΙΟΣ	7,80	31
ΑΠΡΙΛΙΟΣ	13,80	57
ΜΑΙΟΣ	19,20	98
ΙΟΥΝΙΟΣ	23,50	52
ΙΟΥΛΙΟΣ	25,80	20
ΑΥΓΟΥΣΤΟΣ	25,60	23
ΣΕΠΤΕΜΒΡΙΟΣ	20,60	18
ΟΚΤΩΒΡΙΟΣ	15,00	5
ΝΟΕΜΒΡΙΟΣ	10,40	98
ΔΕΚΕΜΒΡΙΟΣ	5,68	110
ΣΥΝΟΛΟ		602

Πηγή: Μετεωρολογικός Σταθμός Ορεστιάδας

Ψυχρότερος μήνας είναι ο Ιανουάριος με μέση μηνιαία θερμοκρασία $2,91\text{ }^{\circ}\text{C}$ και οι θερμότεροι μήνες ο Ιούλιος και Αύγουστος με μέσες μηνιαίες θερμοκρασίες $25,8$ και $25,6\text{ }^{\circ}\text{C}$ αντίστοιχα.

Από τα στοιχεία αυτά φαίνεται ότι η περιοχή μελέτης εμφανίζει ψυχρό υγρό χειμώνα και σχετικά ξηρό αλλά θερμό καλοκαίρι, με αποτέλεσμα το κλίμα να χαρακτηρίζεται ως ηπειρωτικό και κατατάσσεται στον υφυγρό βιοκλιματικό όροφο με δριμύ χειμώνα.

1.4 Χλωρίδα - Πανίδα

1.4.1 Χλωρίδα - οικοσυστήματα

Η περιοχή του Δήμου Κυπρίνου καθώς και η ευρύτερη περιοχή ανήκουν στην παραμεσογειακή ζώνη βλάστησης (*Quercetalia pubescentis* – Λοφώδης, υποορεινή), στην υποζώνη *Quercion confertae* (ξηρόφιλων φυλλοβόλων δασών – λοφώδης, υποορεινή, ορεινή) και στον αυξητικό χώρο *Quercetum confertae*.

Λόγω της εντατικής γεωργικής χρήσης της περιοχής, ελάχιστες εκτάσεις έχουν διατηρήσει τη φυσική τους βλάστηση. Μια από αυτές είναι το παραποτάμιο δάσος κατά μήκος του ποταμού Άρδα, καθώς και νησίδες στην κοίτη του, με κυρίαρχα είδη τις λεύκες (*Populus spp*), τις ιτιές (*Salix spp.*) και τα σκλήθρα (*Alnus glutinosa*).



Φωτογραφίες μέσα από τον ποταμό Άρδα όπου φαίνονται οι μεγάλες ποσότητες άμμου και νερού καθώς επίσης και η βλάστηση εντός του ποταμού αλλά και στις παρόχθιες περιοχές.

Τα κυριότερα είδη χλωρίδας είναι τα εξής:

Λεύκη	(<i>Populus alba</i> , <i>Populus nigra</i>)
Ιτιά	(<i>Salix alba</i> , <i>Salix xanthicola</i>)
Σκλήθρος κολλώδης	(<i>Alnus glutinosa</i>)
Γάυρος ανατολικός	(<i>Carpinus orientalis</i>)
Φτελιά	(<i>Ulmus spp.</i>)
Δρύς	(<i>Quercus frainetto</i> , <i>Quercus cerris</i> , <i>Quercus pubescens</i>)
Κληματίς λευκάμπελη	(<i>Clematis vitalba</i>)
Πλάτανος	(<i>Platanus orientalis</i>)
Βάτος	(<i>Rubus ulmifolius</i>)
Αγριοτριανταφυλλιά	(<i>Rosa camina</i>)
Γκόρτσια	(<i>Pirus amygdaliformis</i>)
Κράταιγος	(<i>Crataegus monogyna</i>)
Πρόννος ακανθώδης	(<i>Prunus spinosa</i>)
Σφενδάμι	(<i>Acer campestre</i> , <i>Acer monspessulanum</i>)
Κισσός	(<i>Hedera helix</i>)

Το κυρίαρχο οικοσύστημα της περιοχής είναι το γεωργικό. Οι γεωργικές καλλιέργειες αποτελούν ποσοστό μεγαλύτερο του 70%. Λόγω των αναδασμών και των αρδευτικών δικτύων, η καλλιεργούμενη ζώνη υφίσταται έντονη χρήση. Οι νησίδες φυσικής βλάστησης (φυτοφράχτες-σύνορα χωραφιών) ανάμεσα στα χωράφια έχουν καταστραφεί στις περισσότερες περιπτώσεις, με αποτέλεσμα αυτό το οικοσύστημα να εμφανίζει ελάχιστο οικολογικό ενδιαφέρον. Κοντά στην κοίτη του ποταμού Άρδα εμφανίζεται πολύ μεγαλύτερη ποικιλία βιοτόπων, καθώς τις καλλιέργειες διακόπτουν μικροί Λευκάνες (άγριας ή καλλιεργούμενης μορφής).

Από άποψη οικολογικής αξίας και ευαισθησίας το μόνο σημαντικό οικοσύστημα στην περιοχή είναι ο ποταμός Άρδας με το παραποτάμιο δάσος που αναπτύσσεται κατά μήκος της κοίτης του. Το δάσος διατηρείται στο μεγαλύτερο του μήκος σε άριστη φυσική κατάσταση, με πυκνές ομάδες δέντρων πλεγμένων με αναρριχώμενα φυτά. Το οικοσύστημα που έχει διατηρηθεί, με τον ποταμό και τις νησίδες του κατάφυτες από παραποτάμια βλάστηση είναι σημαντικότερο σε εθνικό επίπεδο. Αποτελεί βιότοπο εξαιρετικής σημασίας για την πανίδα της περιοχής, διότι αρκετά από τα δέντρα είναι μεγάλης ηλικίας και αποτελούν χώρο φωλεοποίησης για πολλά είδη της.

Σε σύγκριση με άλλες περιοχές του Έβρου, η περιοχή δεν παρουσιάζει μεγάλο ενδιαφέρον για τα πουλιά, παρόλα αυτά, λόγω της ιδιαιτερότητας του δάσους και της πεδιάδας της περιοχής εμφανίζονται αρκετά και σπάνια είδη πουλιών (ερωδιοί, δρυκολάπτες.)

Το πρόβλημα σχετικά με τη χλωρίδα είναι η καταστροφή δέντρων στην ευρύτερη περιοχή του Δήμου (σε ιδιωτικές εκτάσεις), όμως με πρωτοβουλία του νυν Δημάρχου ο Δήμος αρχίζει να φυτεύει δέντρα και πράσινο σε διάφορους δημόσιους χώρους.

1.4.2 Πανίδα

Όσο αφορά την πανίδα της περιοχής, η οποία δεν έχει μελετηθεί ιδιαίτερα τα στοιχεία που παρουσιάζω προέρχονται από προσωπικές παρατηρήσεις του δασολόγου κ. Κωνσταντίνου Ποϊραζίδη και από πληροφορίες που πήρα από τον κυνηγητικό σύλλογο Ορεστιάδας.

Τα είδη που έχουν καταγραφεί είναι τα εξής:

Μεγάλα θηλαστικά

Λαγός	(Lepus europaeus)
Αλεπού	(Vulpes vulpes)
Νυφίτσα	(Mustela nivalis)
Κουνάβι	(Martes foina)
Ασβός	(Meles meles)
Βίδρα	(Lutra lutra) (ενδημικό, σπάνιο, απειλούμενο είδος)
Αγριόγατα	(Felis sylvestris)

Μικρά θηλαστικά

Σκαντζόχοιρος	(Erinaceus concolor)
Ασπάλακας	(Talpa sp.)
Αρουραίος	(Microtus arvalis)
Σταχτοπόντικος	(Mus musculus)
Μαυροπόντικος	(Rattus rattus)

Πτηνά

Πολλά από τα είδη ορνιθοπανίδας, τα οποία συναντώνται στην περιοχή είναι καταγεγραμμένα σε καταλόγους διεθνών συμβάσεων ως σπάνια και κινδυνεύοντα είδη. Τριάντα έξι (36) είδη πτηνών της περιοχής περιλαμβάνονται στο Παράρτημα Ι της Οδηγίας 79/409. Το παραποτάμιο δάσος αποτελεί χώρο φωλεοποίησης για πολλά είδη δρυοκολαπτών. Σε γειτονική περιοχή στον ποταμό Έβρο έχει εντοπιστεί αποικία ερωδιών, οι οποίοι συχνά χρησιμοποιούν τα οικοσυστήματα του Άρδα. Στην αποικία αυτή έχουν καταγραφεί διακόσιες περίπου φωλιές από τα είδη Σταχτοτσικνιάς, Λευκοτσικνιάς και Νυχτοκόρακων. Στο παραποτάμιο δάσος έχουν καταγραφεί πολλές φωλιές Χαλκοκορούνας, ενώ είναι σημαντικός χώρος φωλεοποίησης για το Σαΐνι και το Δενδρογέρακα. Επίσης στην περιοχή του Άρδα εμφανίζονται υδρόβια πουλιά, όπως Κύκνοι, Ψαροφάγοι, Βουτηχτάρια, Αγριόπαπιες και Αγριόχηνες.

Ερπετά

Ονυχοχελώνα, Μεσογειακή Χελώνα	(Testudo hermanni)
Γραικοχελώνα, Ελληνική χελώνα	(Testudo graeca)
Ποταμοχελώνα, Γραμμωτόλαιμη Νεροχελώνα	(Mauremys caspica)
Βαλτοχελώνα, Στικτόλαιμη Νεροχελώνα	(Emys orbicularis)
Χρυσοφυλλίδα	(Podarcis erhardii)
Βαλκανόσαυρα, Ταυρική Γουστέρα	(Podarcis taurica)
Τοιχόσαυρα	(Podarcis muralis)
Σμαραγδόσαυρα,	(Lacerta viridis)
Πρασινόσαυρα	(Lacerta trilineata)
Τυφλίτης	(Ophisaurus apodus)
Νερόφιδο, Κυβόφιδο, Ψηφιδόφιδο	(Natrix tessellata)
Οχιά	(Vipera ammodytes).
Ασινόφιδο	(Coronella austriaca)
Σπιτόφιδο	(Elaphe situla)

Αμφίβια

Σαλαμάνδρα, Βροχαλίδα, Βροχαλόρα	(<i>Salamandra salamandra</i>)
Κιτρινομπομπίνα, Κιτρινογάστορας Φρύνος	(<i>Bombina variegata</i>)
Χωματοφρύνος, Μπράσκα, Βούζα, Μπουσάκα, Ασκουβάζα	(<i>Bufo bufo</i>)
Πρασινόφρυνος, Ζάμπα	(<i>Bufo viridis</i>)
Δενδροβάτραχος	(<i>Hyla arborea</i>)
Λιμνοβάτραχος, Μπάκακας, Βάθρακας	(<i>Rana ridibunda</i>)

Κάποια από τα παραπάνω είδη της πανίδας είναι καταγεγραμμένα ως απειλούμενα στην Ευρώπη, όχι όμως στην Ελλάδα.

Το πρόβλημα που παρουσιάζει η περιοχή είναι το γεγονός ότι λόγω των θηραμάτων που υπάρχουν (λαγοί, φασιανοί κτλ.) πολλοί επιτήδαιοι κυνηγοί παραβιάζουν τα κυνηγετικά μέτρα που ισχύουν και κυνηγούν σε περιοχές όπου απαγορεύεται το κυνήγι με αποτέλεσμα τα διάφορα είδη ζώων να κινδυνεύουν να μειωθούν, και αυτό υπάγεται ότι μελλοντικά δεν θα υπάρχει κυνήγι. Γι' αυτό το γεγονός ο Δήμος κυπρίνου έχει στείλει σχετικό έγγραφο στο Δασαρχείο Ορεστιάδας όπου τονίζει πως πρέπει να γίνει με συναίνεση και των δύο ειδικός διαμορφωμένος χώρος όπου θα προστατεύονται διάφορα είδη ζώων καθώς επίσης να γίνεται αυστηρή και εντατικότερη αστυνόμευση από τους δασοφύλακες στις περιοχές όπου δεν επιτρέπεται το κυνήγι.



Οι παράχθιες περιοχές από και μετά το δρόμο που υπάρχει σε όλο το μήκος του ποταμού είναι όπως φαίνεται και στην εικόνα πλούσιες σε χώρο πρασίνου και κατάλληλες για καταφύγια ζώων.

1.5 Υδατικό δυναμικό

Το μοντέλο συσχέτισης των υφιστάμενων υδατικών πόρων με τις ανάγκες κατανάλωσης νερού για ύδρευση, άρδευση και βιομηχανική χρήση αποτελεί το σημαντικότερο δείκτη και τον ουσιαστικότερο συντελεστή ανάπτυξης μιας περιοχής. Οι υδάτινοι πόροι της περιοχής του Δήμου Κυπρίνου χαρακτηρίζονται από το πλέγμα των επιφανειακών και υπόγειων υδάτων της υπολεκάνης απορροής του ποταμού Άρδα.

Ο ποταμός αρδεύει με τα νερά του τη μεγαλύτερη έκταση των γεωργικών καλλιεργειών των Δήμων Κυπρίνου, Τριγώνου και Βύσσας. Στο βορειοδυτικό άκρο του Δήμου και σε απόσταση πέντε (5) χιλιομέτρων από τον Οικισμό Κυπρίνου βρίσκεται το φράγμα του Άρδα. Οι ποσότητες του νερού και οι χρονικές περίοδοι καθορίζονται από διακρατικές συμφωνίες με τη γειτονική χώρα, διότι ο ποταμός Άρδας πηγάζει από τη Βουλγαρία.

Η ποσοστιαία κατανομή των μέσων ατμοσφαιρικών κατακρημνισμάτων σε εξατμισοδιαπνοή, κατείσδυση και απορροή της υδρολογικής λεκάνης του Άρδα είναι:

Εξατμισοδιαπνοή	75%
Κατείσδυση	6%
Απορροή	19%
Σύνολο ατμοσφαιρικών κατακρημνισμάτων	100%

Πηγή : Υδρολογική Μελέτη ΑΜΘ (Αριστοτέλειο Πανεπιστήμιο), Χωροταξικό Σχέδιο ΑΜΘ

Οι ανάγκες σε νερό της περιοχής εκτιμήθηκαν⁵ σε:

- 0,29 m³ ειδική κατανάλωση ύδρευσης ανά κάτοικο και ημέρα
- 427 m³ ετησίως ανά στρέμμα καλλιεργειών ειδική κατανάλωση άρδευσης
- και μικρές ποσότητες (έως 3%) για βιομηχανική χρήση.

Τη σημαντικότερη κατανάλωση νερού κατέχει η άρδευση που φτάνει το 92%.

Το πρόβλημα που υπάρχει είναι ότι στο Δ.Δ Ζώνης οι καλλιεργούμενες εκτάσεις δεν είναι ποτιστικές με συνέπεια η μη άριστη παραγωγή πρώτων υλών από τους γεωργούς. Το νερό του ποταμού Άρδα είναι άφθονο και με μια καλή μελέτη, η οποία είναι στα άμεσα σχέδια του Δήμου Κυπρίνου, να γίνουν αρδευτικά έργα έτσι ώστε όλα τα Δημοτικά Διαμερίσματα του Δήμου να διαθέτουν άφθονο νερό για τις καλλιέργειές τους.

⁵ Υδρολογική Μελέτη ΑΜΘ (Αριστοτέλειο Πανεπιστήμιο), Χωροταξικό Σχέδιο ΑΜΘ

1.6 Ορυκτός πλούτος

Ο ποταμός Άρδας είναι γεμάτος ολοκάθαρη άμμο, οι όχθες του καθώς και ο ποταμός όταν δεν έχει πολύ νερό (πάντα έχει νερό αλλά όταν δεν είναι υπερβολικό εμφανίζεται μια απέραντη έκταση με άμμο) είναι μια απέραντη αμμοληψία. Μέχρι σήμερα ολόκληρος ο Έβρος χρησιμοποιεί για τις οικοδομικές εργασίες άμμο από τον ποταμό.

Προβλήματα

Το πρόβλημα με την αμμοληψία είναι ότι αυτή γίνεται εντελώς απρογραμμάτιστα και αυθαίρετα, χωρίς κανέναν έλεγχο. Αποτέλεσμα αυτής της κατάστασης είναι από τη μια η κατάφορη περιβαλλοντική υποβάθμιση και από την άλλη η διαφυγή σημαντικών οικονομικών πόρων, τους οποίους θα μπορούσε από την πλευρά του να εκμεταλλευτεί ο Δήμος Κυπρίνου.

Προτάσεις

Ο Δήμος Κυπρίνου θα πρέπει να δρομολογήσει διαδικασίες για την ορθολογική εκμετάλλευση των αμμοληψιών του ποταμού Άρδα, ενταγμένες στα πλαίσια της αειφόρου ανάπτυξης. Θα πρέπει να γίνει η εκπόνηση ενός διαχειριστικού σχεδίου, όπου να προσδιορίζεται ο φορέας εκμετάλλευσης και η βιωσιμότητα του, οι περιοχές από όπου θα γίνονται οι αμμοληψίες, τα μέτρα προστασίας και αποκατάστασης του περιβάλλοντος (για να μην υπάρχει κακοδιαχείριση που θα προκαλέσει καταστροφή του περιβάλλοντος) καθώς και τα μέτρα για την αστυνόμευση της παράνομης αμμοληψίας.

2. ΑΝΘΡΩΠΙΝΟΙ ΠΟΡΟΙ

2.1 Οικιστική διάρθρωση

Έκταση Δημοτικών Διαμερισμάτων σε χιλ. στρέμματα

Δ.Δ	Καλλιεργούμενες εκτάσεις & αγραναπαύσεις	Βοσκότοποι	Δάση - Ημιορεινές εκτάσεις	Εκτάσεις Οικισμών (κτίρια, δρόμοι κτλ.)	Άλλες εκτάσεις	Σύνολο εκτάσεων
ΚΥΠΡΙΝΟΣ	30.300	2.000	12.200	1.800	5.700	52.000
ΦΥΛΑΚΙΟ	49.000	4.500	1.000	1.500	1.500	57.500
ΖΩΝΗ	34.100	8.600	2.500	700	800	46.700
Σύνολο Δήμου	113.400	15.100	15.700	4.000	8.000	156.200
Σύνολο Ν.Εβρου	1.678.700	1.060.700	1.254.100	116.600	131.400	4.241.500

Πηγή: ΕΣΥΕ και απογραφικά στοιχεία Δήμου Κυπρίνου έτους 1991.

Δ.Δ	Καλλιεργούμενες εκτάσεις & αγραναπαύσεις	Βοσκότοποι	Δάση - Ημιορεινές εκτάσεις	Εκτάσεις Οικισμών (κτίρια, δρόμοι κτλ.)	Άλλες εκτάσεις	Σύνολο εκτάσεων
ΚΥΠΡΙΝΟΣ	31.300	2.500	13.606	2.500	2.617	52.523
ΦΥΛΑΚΙΟ	39.000	1.500	1.183	3.000	2.000	46.683
ΖΩΝΗ	26.100	3.000	2.211	1.500	500	33.311
Σύνολο Δήμου	96.400	7.000	17.000	7.000	5.117	132.517
Σύνολο Ν.Εβρου	1.678.000	195.000	1.919.000	116.600	333.400	4.242.000

Πηγή: ΕΣΥΕ και απογραφικά στοιχεία Δήμου Κυπρίνου έτους 2001.

Από τα παραπάνω στοιχεία γίνεται αντιληπτό ότι οι γεωργικές εκτάσεις καλύπτουν το 73% της συνολικής έκτασης του Δήμου Κυπρίνου, το 5,15% είναι βοσκότοποι, το 12,8% δάση και ημιορεινές εκτάσεις, το 5,15% εκτάσεις οικισμών και το 3,9% λοιπές εκτάσεις.

Σημαντικά μειώθηκε η κτηνοτροφία στο Δήμο Κυπρίνου, καθώς από 15.100 στρέμματα βοσκότοπων μειώθηκαν το 2001 σε 7.000. Στο Νομό η μείωση αυτή ήταν πολύ μεγαλύτερη της τάξης του 81,6%. Επίσης μειώθηκαν κατά 17.000 στρέμματα οι καλλιεργούμενες εκτάσεις στο Δήμο αλλά αντιθέτως αυξήθηκαν τα δάση και οι ημιορεινές εκτάσεις κατά 1.300 στρέμματα. Στην πραγματικότητα όμως αυξήθηκαν στο Δήμο οι καλλιεργούμενες εκτάσεις διότι την περίοδο του 1991 περιλαμβάνονταν στο Δήμο δυο ακόμα οικισμοί και γι' αυτό το λόγω δεν μπορεί να γίνει ακριβής σύγκριση.

Από το σύνολο των γεωργικών εκτάσεων του Νομού ο Δήμος Κυπρίνου αντιστοιχεί στο 5,74%.

Δ.Δ	Πληθυσμός	Έκταση σε ΤΧΛ	Πυκνότητα
ΚΥΠΡΙΝΟΣ	1.173	52.523	2.23%
ΦΥΛΑΚΙΟ	937	46.683	2.00%
ΖΩΝΗ	791	33.311	2.40%
Σύνολο Δήμου	2.901	132.517	2.20%
Σύνολο Ν.Εβρου	149.023	4.242.000	3.51%

Πηγή: ΕΣΥΕ και απογραφικά στοιχεία Δήμου Κυπρίνου έτους 2001.

Παρατηρούμε ότι η πυκνότητα στο σύνολο του Νομού είναι 3,51% ενώ στο Δήμο Κυπρίνου υπάρχει ισοκατανομή ανάμεσα στα Δ.Δ της τάξης του 2,2%.

2.2 Δημογραφική και κοινωνική σύνθεση

2.2.1 Εξέλιξη πληθυσμού

Στο υποκεφάλαιο αυτό, επιχειρείται η ανάλυση της διαχρονικής εξέλιξης του πληθυσμού συνολικά στο Δήμο Κυπρίνου και στα Δημοτικά διαμερίσματα που τον απαρτίζουν, με ταυτόχρονη αναφορά στα δημογραφικά στοιχεία του Νομού Έβρου.

Νομός Έβρου

Ο Νομός Έβρου ανήκει στο γεωγραφικό διαμέρισμα Θράκης και υπάγεται διοικητικά στην Περιφέρεια Ανατολικής Μακεδονία και Θράκης.

Η διαχρονική εξέλιξη του πληθυσμού του Νομού παρουσιάζεται στον παρακάτω πίνακα:

	ΑΠΟΓΡΑΦΗ				
	1961	1971	1981	1991	2001
ΠΛΗΘΥΣΜΟΣ	157.760	138.988	148.486	143.752	149.023
ΠΛΗΘΥΣΜΙΑΚΗ ΠΥΚΝΟΤΗΤΑ (ΚΑΤΟΙΚΟΙ/Τ.ΧΙΛ)	37,19	32,76	35,00	33,89	35,13

Πηγή: ΕΣΥΕ και απογραφικά στοιχεία Δήμου Κυπρίνου έτους 2001.

Φυσικά τα στοιχεία αυτά δεν είναι απολύτως αληθή, διότι όπως είναι και γνωστό στις απογραφές ο πληθυσμός εμφανίζεται μεγαλύτερος από τον πραγματικό, καθώς υπάρχει η πρακτική της φυσικής παρουσίας στις κοινότητες ατόμων που κατοικούν στην ευρύτερη περιοχή και ιδιαίτερα στα αστικά κέντρα του Νομού.

Τα συμπεράσματα που αφορούν στο μέγεθος και τη διαχρονική εξέλιξη του πληθυσμού στο Νομό Έβρο είναι τα ακόλουθα:

- Την περίοδο 61-71 βλέπουμε μια μεγάλη μείωση του πληθυσμού που αντιστοιχεί στο 10,90%
- Την περίοδο 71-81 υπάρχει σχετικά υψηλή αύξηση της τάξης του 6,83%.
- Από το 81 έως το 91 έχουμε μείωση του πληθυσμού κατά 3,19%.
- Την τελευταία περίοδο παρατηρείται αύξηση 3,67%.

Η σημαντικότερη μείωση του πληθυσμού εντοπίζεται την δεκαετία του 70' που οφειλόταν κυρίως στην εξωτερική και εσωτερική μετανάστευση. Επίσης μείωση του πληθυσμού παρατηρείται και την δεκαετία του 90' κυρίως λόγω της υπογεννητικότητας.

Η μεγαλύτερη αύξηση του πληθυσμού εντοπίζεται την δεκαετία του 80' λόγω της επιστροφής των μεταναστών στα εγχώρια εδάφη. Επίσης αύξηση έχουμε και την περίοδο 91-2001.

Στην περιοχή του Ν.Έβρου καθώς και σε όλη τη χώρα παρατηρείται το φαινόμενο της εποχιακής αύξησης του πληθυσμού από εσωτερικούς και εξωτερικούς μετανάστες σε περιόδους καλοκαιρινών διακοπών, εορτών, τοπικών πανηγυριών κτλ. Η αύξηση αυτή κυμαίνεται περίπου στο 20% με 40% .

Παρακάτω απεικονίζεται η διάρθρωση του πληθυσμού του Νομού ανά κατηγορία αστικότητας.

ΑΣΤΙΚΟΤΗΤΑ	1991	2001
Αγροτικός	53.332	49.475
Ημιαστικός	28.462	27.718
Αστικός	61.958	71.830
Σύνολο	143.752	149.023

Πηγή: ΕΣΥΕ και απογραφικά στοιχεία Δήμου Κυπρίνου έτους 2001.

Κατά την απογραφή του 1991 ο αγροτικός πληθυσμός του Ν.Έβρου αντιστοιχεί στο 37,1% και το 2001 το ποσοστό μειώνεται κατά 3,9%. Ο ημιαστικός πληθυσμός το 1991 αντιστοιχεί σε 19,8% και το 2001 μειώνεται σε 18,6%. Ο αστικός πληθυσμός το 1991 είναι 43,1% και το 2001 αυξάνετε σε 48,2%.

Παρατηρούμαι ότι η μείωση του αγροτικού και αστικού πληθυσμού συνεπάγεται την αύξηση του αστικού πληθυσμού. Στην αύξηση του αστικού πληθυσμού συμβάλλει το γεγονός ότι δεν υπάρχουν δουλειές στην επαρχία και ο κόσμος αναζητεί την τύχη του στα αστικά κέντρα. Επίσης πολλές οικογένειες μετακομίζουν στα αστικά κέντρα λόγω της αδυναμίας της επαρχίας να τους προσφέρει διάφορες κοινωνικές υπηρεσίες. Οι υπηρεσίες αυτές εστιάζονται κατά κύριο λόγο στην εκπαίδευση των παιδιών όπου στα αστικά κέντρα μπορεί η οικογένεια να βρει οποιοδήποτε φροντιστήριο ενώ στην επαρχία δεν έχει αυτή τη δυνατότητα και τα έξοδα για φροντιστήρια είναι πολύ μεγαλύτερα στην επαρχία λόγω της μη ανταγωνιστικότητας και εάν επιλέξει να στέλνει τα παιδιά του στην πλησιέστερη πόλη τα μεταφορικά έξοδα είναι εξίσου πολλά. Επίσης το θέμα της περίθαλψης είναι ένας εξίσου σημαντικός παράγοντας για οποιαδήποτε οικογένεια

Όλα τα παραπάνω συμβάλλουν στην μείωση των νέων στις επαρχιακές περιοχές με συνέπεια οι υπάρχοντες νέοι-παιδιά να μην έχουν τη δυνατότητα να ασχοληθούν με ψυχαγωγικές, πολιτιστικές ακόμα και με αθλητικές δραστηριότητες και εκδηλώσεις, έτσι ώστε να μεγαλώνουν με στερήσεις που όλοι μας έχουμε ανάγκη για να ξεφεύγουμε από την καθημερινότητα.

Η αντικρουόμενη άποψη είναι ότι κυρίως λόγω της ανεργίας στα αστικά κέντρα η εγκληματικότητα και η βιαιοπραγία τείνει να γίνει καθημερινό φαινόμενο έτσι ώστε πολλά παιδιά, νέοι και οικογένειες να ζουν καθημερινά υπό την ανησυχία και το φόβο, κάτι που είναι άγνωστο στην επαρχία.

Το γενικό συμπέρασμα είναι ότι θα πρέπει οι αγροτικές περιοχές (επαρχιακές περιοχές του Ν.Έβρου) να αναπτυχθούν έτσι ώστε να δοθούν τα κατάλληλα κίνητρα στις νέες οικογένειες για να μην μεταναστεύουν στα αστικά κέντρα. Αυτό μπορεί να επιτευχθεί με τη δημιουργία φροντιστηρίων, Ιατρειών που να καλύπτουν τις ανάγκες όλων και το βασικότερο νέες θέσεις εργασίας (το οποίο είναι παγκόσμιο φαινόμενο).

Δήμος Κυπρίνου

Ο Δήμος Κυπρίνου είναι ένας από τους Καπποδιστριακούς Δήμους και η διοικητική του διαίρεση πριν και μετά την υλοποίηση του Καπποδιστριακού σχεδίου απεικονίζεται στον παρακάτω πίνακα.

Κατάσταση πριν το Σχέδιο Καπποδιστριας		Υφιστάμενη κατάσταση	
<u>Κοινότητες</u>	<u>Οικισμοί</u>	<u>Δημοτικά Διαμερ.</u>	<u>Οικισμοί</u>
Κυπρίνου	Κυπρίνου Γαλήνης	Κυπρίνου	Κυπρίνου Γαλήνης
Φυλακίου	Φυλακίου Κεράμου Αμμόβουνου	Φυλακίου	Φυλακίου Κεράμου Αμμόβουνου
Ζώνης	Ζώνης Μικ.Δοξίπαρας	Ζώνης	Ζώνης Χελιδόνας Μικ.Δοξίπαρας
Χελιδόνας	Χελιδόνας		

Πηγή: Δήμος Κυπρίνου

Σύμφωνα με τις απογραφές της ΕΣΥΕ η μεταβολή του πληθυσμού στο Δήμο Κυπρίνου με την υπάρχουσα μορφή των Δημοτικών Διαμερισμάτων απεικονίζεται στον παρακάτω πίνακα.

ΜΕΤΑΒΟΛΗ ΠΛΗΘΥΣΜΟΥ ΔΗΜΟΥ ΚΥΠΡΙΝΟΥ				
<u>ΔΗΜ.ΔΙΑΜΕΡ.</u>	<u>1971</u>	<u>1981</u>	<u>1991</u>	<u>2001</u>
Δ.Δ Κυπρίνου	1.160	1.143	1.329	1.173
Δ.Δ Ζώνης	1.346	1.328	992	937
Δ.Δ Φυλακίου	1.236	1.272	1.157	791
Σύνολο	3.742	3.743	3.478	2.901

Πηγή: ΕΣΥΕ

Παρατηρείται ότι υπάρχει μια μηδαμινή αύξηση του πληθυσμού μεταξύ των απογραφών 71-81 της τάξεως του 0,027%, την περίοδο 81-91 παρουσιάζει μείωση ο πληθυσμός κατά 7,08%, τέλος την περίοδο 91-2001 η μείωση του πληθυσμού φτάνει το 16,59%. Αξίζει να σημειωθεί ότι από το 1981 έως και το 2001 οι κάτοικοι του Δήμου Κυπρίνου μειώθηκαν λόγω της αστικοποίησης και της υπογεννητικότητας.

Επίσης η εξωτερική μετανάστευση, συνήθως στην Γερμανία, συνέβαλε στην μείωση του πληθυσμού, όμως εδώ και μια τριετία παρατηρείτε το γεγονός ότι αρκετοί από αυτούς που είχαν μεταναστεύσει στο εξωτερικό άρχισαν να επιστρέφουν στα εγχώρια εδάφη λόγω της συνταξιοδότησης και της μη εύρεσης εργασίας πλέον στο εξωτερικό.

2.2.2 Σύνθεση πληθυσμού

Η σημερινή κατάσταση στο Δήμο Κυπρίνου τόσο στην έδρα του Δήμου όσο και στα Δημοτικά Διαμερίσματα παρουσιάζεται στους παρακάτω πίνακες.

ΚΑΤΑΝΟΜΗ ΠΛΗΘΥΣΜΟΥ ΑΝΑ ΦΥΛΟ ΣΤΑ ΔΗΜΟΤΙΚΑ ΔΙΑΜΕΡΙΣΜΑΤΑ-2001								
Δ.Δ	Άρρενες	Θήλεις	Σύνολο	Κατανομή φύλου ανά Δ.Δ στο σύνολο του Δήμου		Κατανομή φύλου μέσα στο Δ.Δ		
				Άρρενες	Θήλεις	Άρρενες	Θήλεις	Σύνολο
ΚΥΠΡΙΝΟΣ	626	547	1.173	40,13%	40,79%	53,37%	46,63%	100%
ΖΩΝΗ	432	359	791	27,69%	26,77%	54,61%	45,39%	100%
ΦΥΛΑΚΙΟ	502	435	937	32,18%	32,44%	53,58%	46,42%	100%
ΣΥΝΟΛΟ	1.560	1341	2.901	100%	100%			

Πηγή: ΕΣΥΕ

ΣΥΝΘΕΣΗ ΠΛΗΘΥΣΜΟΥ ΚΑΤΑ ΗΛΙΚΙΑΚΕΣ ΟΜΑΔΕΣ-2001								
Δ.Δ	Σύνολο	0-14	15-24	25-39	40-54	55-64	65-79	80+
ΚΥΠΡΙΝΟΣ	1.173	184	197	226	192	197	141	36
	100%	15,69%	16,79%	19,27%	16,37%	16,79%	12,02%	3,07%
ΖΩΝΗ	791	104	142	119	146	150	113	17
	100%	13,15%	17,95%	15,04%	18,46%	18,96%	14,29%	2,15%
ΦΥΛΑΚΙΟ	937	185	99	194	207	149	81	22
	100%	19,74%	10,57%	20,70%	22,09%	15,90%	8,64%	2,35%
ΣΥΝΟΛΟ	2.901	473	438	539	545	496	335	75
	100%	16,30%	15,10%	18,58%	18,79%	17,10%	11,55%	2,59%

Πηγή: ΕΣΥΕ

ΑΡΡΕΝΕΣ-ΣΥΝΘΕΣΗ ΠΛΗΘΥΣΜΟΥ ΚΑΤΑ ΗΛΙΚΙΑΚΕΣ ΟΜΑΔΕΣ-2001								
Δ.Δ	Σύνολο	0-14	15-24	25-39	40-54	55-64	65-79	80+
ΚΥΠΡΙΝΟΣ	626	109	118	131	86	105	65	12
	100%	17,41%	18,85%	20,93%	13,74%	16,77%	10,38%	1,92%
ΖΩΝΗ	432	62	98	67	70	72	58	5
	100%	14,35%	22,69%	15,51%	16,20%	16,67%	13,43%	1,16%
ΦΥΛΑΚΙΟ	502	101	52	108	106	88	39	8
	100%	20,12%	10,36%	21,51%	21,12%	17,53%	7,77%	1,59%
ΣΥΝΟΛΟ	1.560	272	268	306	262	265	162	25
	100%	17,44%	17,18%	19,62%	16,79%	16,99%	10,38%	1,60%

Πηγή: ΕΣΥΕ

ΘΗΛΕΙΣ-ΣΥΝΘΕΣΗ ΠΛΗΘΥΣΜΟΥ ΚΑΤΑ ΗΛΙΚΙΑΚΕΣ ΟΜΑΔΕΣ-2001								
Δ.Δ	Σύνολο	0-14	15-24	25-39	40-54	55-64	65-79	80+
ΚΥΠΡΙΝΟΣ	547	75	79	95	106	92	76	24
	100%	13,71%	14,44%	17,37%	19,38%	16,82%	13,89%	4,39%
ΖΩΝΗ	359	42	54	42	76	78	55	12
	100%	11,70%	15,04%	11,70%	21,17%	21,73%	15,32%	3,34%
ΦΥΛΑΚΙΟ	435	84	47	86	101	61	42	14
	100%	19,31%	10,80%	19,77%	23,22%	14,02%	9,66%	3,22%
ΣΥΝΟΛΟ	1.341	201	180	223	283	231	173	50
	100%	14,99%	13,42%	16,63%	21,10%	17,23%	12,90%	3,73%

Πηγή: ΕΣΥΕ

ΚΑΤΑΝΟΜΗ ΟΙΚΟΓΕΝΕΙΑΚΗΣ ΚΑΤΑΣΤΑΣΗΣ					
	Σύνολο	Άγαμοι	Έγγαμοι	Χήροι	Διαζευγμένοι
Απόλυτοι αριθμοί	2.901	910	1.690	255	46
Ποσοστιαία κατανομή	100%	31,30%	58,30%	8,80%	1,60%

Πηγή: ΕΣΥΕ

Δημοτικό Διαμέρισμα	ΑΡΡΕΝΕΣ-ΚΑΤΑΝΟΜΗ ΟΙΚΟΓΕΝΕΙΑΚΗΣ ΚΑΤΑΣΤΑΣΗΣ -2001				
	Σύνολο	Άγαμοι	Έγγαμοι	Χήροι	Διαζευγμένοι
ΚΥΠΡΙΝΟΥ	626	245	348	21	12
ΖΩΝΗΣ	432	172	237	19	4
ΦΥΛΑΚΙΟΥ	502	210	265	22	5
ΣΥΝΟΛΟ	1560	627	850	62	21

Πηγή: ΕΣΥΕ

Δημοτικό Διαμέρισμα	ΘΗΛΕΙΣ-ΚΑΤΑΝΟΜΗ ΟΙΚΟΓΕΝΕΙΑΚΗΣ ΚΑΤΑΣΤΑΣΗΣ -2001				
	Σύνολο	Άγαμοι	Έγγαμοι	Χήροι	Διαζευγμένοι
ΚΥΠΡΙΝΟΥ	547	123	348	67	9
ΖΩΝΗΣ	359	69	210	73	7
ΦΥΛΑΚΙΟΥ	435	91	282	53	9
ΣΥΝΟΛΟ	1341	283	840	193	25

Πηγή: ΕΣΥΕ

Οι σημαντικότερες διαπιστώσεις που προκύπτουν από τους παραπάνω πίνακες της ΕΣΥΕ είναι οι ακόλουθες:

- Οι άνδρες υπερέχουν των γυναικών στην επικράτεια του Δήμου Κυπρίνου κατά 11,6%. Στα Δημοτικά Διαμερίσματα οι άνδρες υπερέχουν των γυναικών στα ίδια περίπου επίπεδα, στο Δ.Δ Κυπρίνου κατά 6,7%, στο Δ.Δ Ζώνης κατά 9,2% και στο Δ.Δ Φυλακίου κατά 7,1%.
- Στο σύνολο του Δήμου κυρίαρχη ηλικιακή ομάδα είναι αυτή μεταξύ 40-54 ετών.
- Μια σύγκριση ανάμεσα σε νέους μέχρι την ηλικία των 30 ετών και τους μεγαλύτερους δείχνει ότι το 34,8 είναι κάτω από 30 ετών και το 65,2 άνω των 30 ετών.
- Η κυρίαρχη ηλικιακή ομάδα των ανδρών είναι αυτή των 25-39 ετών.
- Η κυρίαρχη ηλικιακή ομάδα των γυναικών είναι αυτή των 40-54 ετών.
- το 58,3% του πληθυσμού είναι έγγαμοι, και ακολουθούν οι άγαμοι με ποσοστό 31,3%.
- Το 40,2% των ανδρών είναι άγαμοι και το 21,1% των γυναικών αντίστοιχα.
- Το 4% των ανδρών είναι χήροι ενώ το αντίστοιχο ποσοστό στις γυναίκες είναι 14,4%, γεγονός που δείχνει ότι οι παντρεμένοι άνδρες αποβιώνουν γρηγορότερα από ότι οι γυναίκες και αυτό διότι συνήθως έχουν τα ζευγάρια μια ηλικιακή διαφορά 5 με 10 έτη.
- Το 35% των ανδρών δεν έχουν τελειώσει το Δημοτικό, το 40% έχει τελειώσει το Δημοτικό, το 8% έχει αποφοιτήσει από Γυμνάσιο και το 17% έχει τελειώσει ανώτατη σχολή ή σπουδάζει ακόμη.
- Στις γυναίκες το 55% δεν έχει αποφοιτήσει από το Δημοτικό ενώ το 24% τα έχει καταφέρει, το 1,7% έχει τελειώσει το Γυμνάσιο και το 19,3 έχει τελειώσει η βρίσκεται ακόμη σε ανώτατη σχολή.

Όσο αφορά την εκπαίδευση οι παραπάνω διακυμάνσεις ανάμεσα στους άνδρες και τις γυναίκες δείχνουν ότι τα προηγούμενα χρόνια οι γυναίκες δεν έδιναν βαρύτητα στη μόρφωση γιατί επικρατούσε η άποψη ότι οι γυναίκες θα πρέπει να ασχολούνται μόνο με το νοικοκυριό, ενώ σήμερα έχει αλλάξει αυτό το καθεστώς και έχουν εισβάλλει δυναμικά στον τομέα της εκπαίδευσης και της εργασίας.

2.3 Ενεργός πληθυσμός – Εργατικό Δυναμικό - Απασχόληση

2.3.1 Απασχόληση σε επίπεδο Νομού

Ο οικονομικά ενεργός πληθυσμός σε επίπεδο Νομού, όπως φαίνεται στον παρακάτω πίνακα, στις τελευταίες δεκαετίες ακολουθεί μια αύξηση στη δεκαετία του 70' και έπειτα σταθεροποιείτε.

Διάρθρωση οικονομικά ενεργού πληθυσμού στο Νομό

	1971	1981	1991	2001
Ενεργός Πληθυσμός	51612	53305	52586	52822
Απασχολούμενοι	49917	49105	48100	47520
Δηλώσαντες Ανεργοί	1695	4200	4486	5302
% Ανεργοί στο σύνολο του ενεργού	3,30%	7,90%	8,50%	10%

Πηγή: ΕΣΥΕ, Δήμος Κυπρίνου

Το ανησυχητικό γεγονός αφορά τους απασχολούμενους, που ακολουθούν μια φθίνουσα πορεία, έτσι τη δεκαετία του 70' είχαμε 49917 απασχολούμενους οι οποίοι χρόνο με το χρόνο μειώνονταν για να καταλήξουν την δεκαετία του 00' στους 47520. Το πρόβλημα φαίνεται ξεκάθαρα στην ανεργία που τη δεκαετία του 70' κυμαίνεται στα επίπεδα του 3,30% και σήμερα έχει φτάσει στο 10%.

2.3.2 Απασχόληση στο Δήμο Κυπρίνου

Κατανομή του οικονομικά ενεργού και μη πληθυσμού για τα Δ.Δ του Δήμου

Δ.Δ	Άρρενες				Θήλειες			
	Σύνολο	Οικονομικώς Ενεργοί		Οικονομικά μη ενεργοί	Σύνολο	Οικονομικώς Ενεργοί		Οικονομικά μη ενεργοί
		Απασχο- λούμενοι	Ανεργοί			Απασχο- λούμενοι	Ανεργοί	
Κυπρίνου	407	391	16	219	191	150	41	356
Ζώνης	150	145	5	282	126	80	46	233
Φυλακίου	178	170	8	324	152	130	22	283
Σύνολα	735	706	29	825	469	360	109	872

Πηγή: ΕΣΥΕ, Δήμος Κυπρίνου

Διάρθρωση της απασχόλησης στο Δήμο Κυπρίνου ανα Τομέα Παραγωγής

Δημος Κυπρίνου (Σύνολο)	Πρωτογενής Τομέας	Δευτερογενής Τομέας	Τριτογενής Τομέας
1066	654	114	298

Πηγή: ΕΣΥΕ, Δήμος Κυπρίνου

Από τα δεδομένα⁶ της απογραφής του 2001 προκύπτουν τα παρακάτω συμπεράσματα της δομής του οικονομικά ενεργού πληθυσμού του Δήμου:

- Το σύνολο των οικονομικά μη ενεργών αγγίζει το 58,5% και των οικονομικά ενεργών το 41,5%.
- Οι οικονομικά ενεργοί άνδρες του Δήμου αφορούν το 25,3% και οι οικονομικά μη ενεργοί το 28,4%. Όσο αφορά τις γυναίκες από αυτές απασχολούνται το 16,2% και είναι οικονομικά μη ενεργοί το 30,1%.
- Το γεγονός ότι οι οικονομικά ενεργοί είναι λιγότεροι δεν είναι κάτι το ανυσηχτικό διότι οι οικονομικά μη ενεργοί αφορούν την Τρίτη ηλικία (έχουν εισόδημα συνταξιοδότησης, βοηθούν στον πρωτογενή τομέα) και τα παιδιά.
- Η ανεργία είναι 4,8% εκ της οποίας το 1% αφορά τις γυναίκες και το 3,8% τους Άνδρες. Με βάση όμως το ότι πολλοί από τους ανέργους που είναι νέοι δουλεύουν σε διάφορες δουλειές (μεροκάματα στα χωράφια, σερβιτόροι κ.α.) το ποσοστό του 4,8% ελαχιστοποιείτε, ανεπίσημα όμως.
Το ποσοστό της ανεργίας θα ήταν πολύ μεγαλύτερο εάν οι νέοι δεν εργαζόταν στον Ε.Στρατό, γιατί το 80% των νέων (Ανδρών) έχουν καταλήξει με τους διάφορους θεσμούς στο Στρατό. Έτσι το πλεονέκτημα του νομού είναι ότι οι νέοι μπορούν να εργαστούν στο Στρατό και να κατοικούν και στον τόπο τους.
- Στο Δ.Δ Κυπρίνου η ανεργία είναι 4,9%, στο Δ.Δ Ζώνης 6,4% και στο Δ.Δ Φυλακίου 3,1%.
- Το 61,3% απασχολείται στον πρωτογενή τομέα, το 10,7% στον δευτερογενή τομέα, το 28% στον τριτογενή τομέα.

Στο σημείο αυτό πρέπει να αναφέρουμε ότι το ποσοστό του 66,2% που αφορά τον πρωτογενή τομέα στην ουσία είναι πολύ μεγαλύτερο γιατί πολλοί που απασχολούνται είτε στο δευτερογενή είτε στον τριτογενή απασχολούνται και με τη γεωργία. Αυτό το πρόβλημα δεν είναι μόνο τοπικό αλλά αφορά όλη την επικράτεια και συνεπώς θα πρέπει να παρέμβει η κυβέρνηση.

Επίσης στην αύξηση της ανεργίας τείνει το γεγονός ότι πολλοί εργάζονται και σε δεύτερη εργασία, ανεπίσημα όμως, τέτοιο χαρακτηριστικό παράδειγμα είναι ότι πολλοί μόνιμοι του Ε.Στρατού εργάζονται και ως σερβιτόροι, μια θέση την οποία θα μπορούσε να έχει ένας άνεργος.

⁶ Ελληνική Διαδικτυακή Πύλη : www.statistiki.gr

3. ΧΡΗΣΕΙΣ ΓΗΣ

Το ανθρωπογενές περιβάλλον καταγράφεται με βάση τις χρήσεις γης. Οι εκτάσεις των επιμέρους χρήσεων γης στην περιοχή και η ποσοστιαία κατανομή τους στο σύνολο της έκτασης ανά Δημοτικό Διαμέρισμα παρουσιάζονται στον πίνακα που ακολουθεί.

Εκτάσεις κατά κατηγορία χρήσεων σε στρέμματα:

ΟΤΑ	ΓΕΩΡΓΙΚΑ	ΒΟΣΚΟΤΟΠΟΙ	ΔΑΣΗ	ΟΙΚΙΣΜΟΙ-ΔΡΟΜΟΙ	ΆΛΛΕΣ	ΣΥΝΟΛΟ
Δ.Δ ΚΥΠΡΙΝΟΥ	31.300	2.500	13.606	2.500	2.617	52.523
Δ.Δ ΖΩΝΗΣ	26.100	3000	2.211	1.500	500	33.311
Δ.Δ ΦΥΛΑΚΙΟΥ	39.000	1.500	1.183	3.000	2000	46.683
ΣΥΝΟΛΟ ΔΗΜΟΥ	96.400	7.000	17.000	7.000	5.117	132.517
ΣΥΝΟΛΟ ΝΟΜΟΥ ΕΒΡΟΥ	1.678.000	195.000	1.919.000	116.600	333.400	4.242.000

Πηγή: Δήμος Κυπρίνου-Διεύθυνση Γεωργίας .

Από τα παραπάνω στοιχεία γίνεται αντιληπτό ότι το σύνολο της έκτασης του Δήμου Κυπρίνου (132.517 στρέμματα) καλύπτει το 3,12% από τη συνολική έκταση του Νομού Έβρου. Το μεγαλύτερο μέρος των εκτάσεων του Δήμου Κυπρίνου καλύπτεται από γεωργικός καλλιεργούμενα εδάφη (73%). Το ποσοστό των βοσκήσιμων εδαφών είναι περιορισμένο στο 5.3%.

Συνολικά το ποσοστό των έντονα ανθρωπογενών χρήσεων βρίσκεται περίπου στο 80% και τα φυσικά οικοσυστήματα περιορίζονται περίπου στο 15% της έκτασης του Δήμου Κυπρίνου.

Ιδιοκτησιακό καθεστώς

Ιδιοκτησιακά οι εκτάσεις των επιμέρους χρήσεων ανήκουν:

Οι γεωργικός καλλιεργούμενες εκτάσεις ανήκουν σε ιδιώτες κατοίκους των οικισμών του Δήμου και έχουν προέλθει από κληρονομική διαδοχή, από διανομή δημοσίων εκτάσεων, από αγορές και από ενοικιάσεις.

Οι βοσκότοποι που εντοπίζονται στην παρόχθια περιοχή του Άρδα, στους βαλτότοπους, στις λοφώδεις δασικές εκτάσεις και κατά μήκος των υδατορευμάτων ανήκουν, στο Δημόσιο ή Ιδιώτες και μικρές εκτάσεις στο Δήμο Κυπρίνου.

Συγκρούσεις χρήσεων γης

Αναφορικά με τις τάσεις μεταβολής της χρήσης των γαιών στα όρια του Δήμου Κυπρίνου παρατηρούνται τα εξής:

Σαφής πίεση αύξησης των γεωργικών εδαφών εις βάρος των βοσκότοπων και των περιοδικά κατακλυζόμενων εκτάσεων της παρόχθιας περιοχής του Άρδα.

Συμπερασματικά, οι αγροτικές χρήσεις γης και δραστηριότητες αποτελούν τη βάση της τοπικής οικονομίας και κάθε νέα μεταβολή ή τάση διαφοροποίησης των υφιστάμενων χρήσεων γης θα πρέπει να λαμβάνει σοβαρά υπόψη το δεδομένο αυτό.

4. ΠΑΡΑΓΩΓΙΚΟ ΠΕΡΙΒΑΛΛΟΝ

4.1 Πρωτογενής τομέας

4.1.1 Γεωργία

Ο Δήμος Κυπρίνου χαρακτηρίζεται ως αγροτικός όπως επίσης και ο Νομός Έβρος στην πλειοψηφία του, πράγμα που σημαίνει ότι η πλειοψηφία του ενεργού πληθυσμού απασχολείται στον πρωτογενή τομέα.

Από τα 113.400 στρέμματα που καλλιεργούνται στην περιοχή περίπου το 1/3 είναι ενοικιαζόμενα, γεγονός που οδηγεί στο συμπέρασμα ότι 35.000 στρέμματα ανήκουν σε γέροντες οι οποίοι δεν μπορούν πλέον να ασχοληθούν με τη γεωργία δίνοντας έτσι την ευκαιρία σε νέους αγρότες για ένα καλλίτερο εισόδημα.

Η εξέλιξη των καλλιεργειών στο Δήμο Κυπρίνου τα τελευταία χρόνια ακολουθεί τις εξελίξεις των αντίστοιχων καλλιεργειών του Νομού και της Χώρας.

Οι εκτάσεις με τα είδη που καλλιεργούνται μεταβάλλονται διαχρονικά ακολουθώντας τις εξελίξεις στις ονομαστικές τιμές των αντίστοιχων προϊόντων. Έτσι τα σιτηρά και τα δημητριακά υποκαθιστούνται από το βαμβάκι, που αποτελεί την κύρια αροτριαία καλλιέργεια.

Οι επιμέρους εκτάσεις ανά καλλιέργεια την τελευταία τετραετία για το Δήμο Κυπρίνου φαίνονται στους παρακάτω πίνακες.

ΦΥΤΙΚΗ ΠΑΡΑΓΩΓΗ ΔΗΜΟΥ ΚΥΠΡΙΝΟΥ				
ΦΥΤΙΚΗ ΠΑΡΑΓΩΓΗ Δ Δ ΚΥΠΡΙΝΟΥ				
	2001	2002	2003	2004
ΕΙΔΟΣ ΚΑΛΛΙΕΡΓΕΙΑΣ	Έκταση (στρεμ.)	Έκταση (στρεμ.)	Έκταση (στρεμ.)	Έκταση (στρεμ.)
A. ΣΙΤΗΡΑ	13677,3	13038,3	13264,0	13773,4
Σιτάρι μαλακό	4939,3	4411,9	2768,8	1902,2
Σιτάρι σκληρό	8462,0	8328,6	10373,7	11635,8
Κριθάρι	115,5	185,5	110,0	121,3
Σίκαλη	160,5	112,3	11,5	114,1
B. ΒΙΟΜΗΧΑΝΙΚΑ ΦΥΤΑ	14551,6	15957,9	15124,5	16149,3
Αραβόσιτος	5185,7	5855,8	5255,9	5945,2
Βαμβάκι ποτιστικό	3850,4	4476,9	4590,4	4972,7
Βαμβάκι ξηρικό	50,2	47,2	45,6	39,8
Ηλίανθος	2415,9	2399,9	1941,4	1535,5
Τεύτλα	3026,4	3040,4	3142,2	2998,2
Ντομάτα				283,8
Αρακάς				115,1
Φασολάκια				110,0
Σπαράγγια	23,0	137,7	149,0	149,0
Γ. ΛΟΙΠΑ	2976,9	3894,6	4797,4	4763,3
Μηδική	99,6	117,4	107,8	135,1
Πατάτες	117,9	98,5	223,8	142,0
Δασικά	37,6	39,8	69,4	344,4
Αγρανάπαυση	2477,7	3398,1	4152,7	3821,8
Διάφορα*	244,1	240,8	243,7	320,0
ΣΥΝΟΛΟ Α+Β+Γ	31205,8	32890,8	33185,9	34686,0
ΠΟΤΙΣΤΙΚΑΝ	26080,3	26248,1	24070,5	25685,4

ΠΗΓΗ: Συνεταιρισμός Κυπρίνου, Φυλακίου, Κεράμου και Δήμος Κυπρίνου και ΤΟΕΒ.

* Στα Διάφορα ανήκουν οι εξής καλλιέργειες: ρεβιθιά, φακές, λάχανα, σκόρδα, καρυδιές, αμυγδαλιές, αμπέλια, μουριές, σουσάμι κλπ

Συνολικά στο Δήμο Κυπρίνου καλλιεργούνται 113.400 στρέμματα, αλλά από τα στοιχεία των Συνεταιρισμών προκύπτει ότι τα καταγεγραμμένα στρέμματα είναι 89412,5 το 2001, 91255,4 το 2002, 92386,0 το 2003 και 93118,3 το 2004, γεγονός που σημαίνει ότι 20,000 στρέμματα περίπου δεν δηλώνονται είτε λόγω αδυναμίας εκμετάλλευσης τους, είτε λόγω κερδοσκοπίας εάν το προϊόν δεν είναι επιδοτούμενο.

Στο Δ.Δ Κυπρίνου παρατηρείται μια διαχρονική μείωση των μαλακών σιτηρών από 4939,3 το 2001 σε 1902,2 το 2004 και αύξηση των σκληρών σιτηρών από 8462 το 2001 σε 11635,8 το 2004. Η μη προτίμηση των μαλακών σιτηρών οφείλεται στο μεγαλύτερο κόστος παραγωγής από τα σκληρά σιτηρά, ακόμα λόγω των καιρικών συνθηκών που επικρατούν στην περιοχή το χειμώνα παρόλο που τα μαλακά σιτηρά είναι πιο ανθεκτικά στο κρύο η παραγωγή τους είναι ανάλογη των σκληρών σιτηρών έτσι οι παραγωγοί στρέφονται στα σκληρά σιτηρά διότι η επιδότηση είναι ίδια αλλά το κόστος παραγωγής μικρότερο.

Το κριθάρι και η σίκαλη παραμένουν στα ίδια επίπεδα λόγω του ότι πρόκειται για καλλιέργειες ατομικής χρήσεως (για ζωοτροφή).

Ο αραβόσιτος που είναι η πιο κουραστική καλλιέργεια παραμένει σταθερή και διαχρονική αξία παρόλο που πολλοί Γεωργοί προσπαθούν να στραφούν σε άλλες παραγωγές λόγω της χαμηλής τιμής του από χρόνο σε χρόνο.

Το 1998 η παραγωγή του Βαμβακιού ήταν κάτι πρωτόγνωρο για την περιοχή και παρατηρούμε ότι χρόνο με το χρόνο η παραγωγή του όλο και αυξάνεται και σε αυτό καθοριστικό ρόλο παίζει η καλή επιδότηση και η καλή τιμή.

Όσον αφορά τη ντομάτα τον αρακά τα σπαράγγια και τα φασολάκια η παραγωγή τους είναι μετρημένη σε περίπου 500 με 600 στρέμματα στο Δ.Δ Κυπρίνου διότι καλύπτει τις πρώτες ύλες από το εργοστάσιο που υπάρχει στην περιοχή, είναι δηλαδή καλλιέργειες με σύμβαση.

Η μηδική τείνει να αυξάνεται λόγω της εύκολης παραγωγής της και το χαμηλό κόστος εργασίας αλλά και πάλι είναι παραγωγή με συμφωνία με κτηνοτρόφους γι'αυτό κυμαίνεται σε ελάχιστα στρέμματα.

Οι πατάτες και οι διάφορες παραγωγές κυμαίνονται σε σταθερά επίπεδα διότι είναι παραγωγές που καταλήγουν σε τοπικούς εμπόρους και προωθούνται στις λαϊκές αγορές.

Όσον αφορά τις αγροναπαύσεις αυτές κυμαίνονται σε ποσοστό περίπου 9% επι της συνολικής παραγωγής, όμως αντιλαμβανόμαστε ότι από το 2001 μέχρι το 2004 έχουμε 1344,1 στρέμματα περισσότερα, αυτό γίνεται διότι όπως προαναφέραμε οι περισσότεροι γεωργοί είναι μεγάλης ηλικίας και αδυνατούν να ανταπεξέλθουν σε πολλές παραγωγές και έτσι αφήνουν τα χωράφια τους σε αγρανάπαιση και παίρνουν μόνο την επιδότηση.

ΦΥΤΙΚΗ ΠΑΡΑΓΩΓΗ ΔΗΜΟΥ ΚΥΠΡΙΝΟΥ				
ΦΥΤΙΚΗ ΠΑΡΑΓΩΓΗ Δ.Δ ΦΥΛΑΚΙΟΥ				
	2001	2002	2003	2004
<i>ΕΙΔΟΣ ΚΑΛΛΙΕΡΓΕΙΑΣ</i>	Έκταση (στρεμ.)	Έκταση (στρεμ.)	Έκταση (στρεμ.)	Έκταση (στρεμ.)
A. ΣΙΤΗΡΑ	10096,4	8879,7	7629,4	8781,9
Σιτάρι μαλακό	5668,8	3347,8	2167,6	1720,2
Σιτάρι σκληρό	4243,6	5033,6	4953,9	6838,7
Κριθάρι	167,4	473,0	452,8	215,0
Σίκαλη	16,6	25,3	55,1	8,0
B. ΒΙΟΜΗΧΑΝΙΚΑ ΦΥΤΑ	19003,5	19160,3	20317,4	18519,6
Αραβόσιτος	12083,5	12052,9	13038,9	10460,3
Βαμβάκι ποτιστικό	2526,6	2258,4	2543,5	3094,4
Βαμβάκι ξηρικό	52,0	45,2	49,4	36,6
Ηλίανθος	270,6	368,7	64,9	45,0
Τεύτλα	3756,3	3863,5	4096,0	3976,6
Ντομάτα			39,5	286,0
Αρακάς	117,8	205,0	221,0	312,3
Φασολάκια	76,1	231,4	114,0	145,3
Σπαράγγια	120,6	135,2	150,2	163,1
Γ. ΛΟΙΠΑ	3568,8	3255,7	4001,1	3341,6
Μηδική	60,0	83,5	78,2	108,3
Πατάτες	342,3	357,2	231,9	276,9
Δασικά	89,6	103,7	145,3	232,4
Αγρανάπαυση	2582,7	2343,0	3241,4	2303,9
Διάφορα*	494,2	368,3	304,3	420,1
ΣΥΝΟΛΟ A+B+Γ	32668,7	31295,7	31947,9	30643,1
ΠΟΤΙΣΤΙΚΑΝ	26212,9	24852,6	27156,5	23615,6

ΠΗΓΗ: Συνεταιρισμός Κυπρίνου, Φυλακίου, Κεράμου και Δήμος Κυπρίνου και ΤΟΕΒ.

* Στα Διάφορα ανήκουν οι εξής καλλιέργειες: ρεβιθιά, φακές, λάχανα, σκόρδα, καρυδιές, αμυγδαλιές, αμπέλια, μουριές, σουσάμι κλπ

Στο Δ.Δ Φυλακίου όπως και στο Δ.Δ Κυπρίνου παρατηρούμε μείωση των μαλακών σιτηρών και αύξηση των σκληρών για τους ίδιους λόγους που προανέφερα. Μια διαφορά με το Δ.Δ Κυπρίνου παρατηρείται στην καλλιέργεια του κριθαριού και της σίκαλης όπου η προτίμηση των κτηνοτρόφων στρέφεται περισσότερο στο κριθάρι παρά στη σίκαλη.

Ο Αραβόσιτος κυριαρχεί με ποσοστό περίπου 40% λόγω της μορφολογίας του εδάφους που είναι εντελώς πεδινό και σε αυτό βοηθάει και ο αναδασμός που είχε γίνει το 1963. Δηλαδή ο παραγωγός καλλιεργεί με αραβόσιτο μια έκταση 50 στρεμμάτων και όχι 10 εκτάσεις των 5 στρεμμάτων.

Το βαμβάκι και εδώ έχει ανοδική τάση με μια αύξηση 22% περίπου, όπως και τα τεύτλα τα οποία θα ήταν πολλά περισσότερα εάν δεν υπήρχε το όριο που επιβάλλει η βιομηχανία ζάχαρης της Ορεστιάδας. Έτσι κάθε χρόνο η παραγωγή των τεύτλων εξαρτάται από τις ανάγκες της βιομηχανίας.

Όσο αφορά τη ντομάτα τον αρακά τα φασολάκια και τα σπαράγγια υπάρχει προτίμηση του εργοστασίου από το 2001 και σταδιακά η προτίμηση αυτή αυξάνεται λόγω της επιλογής των κατάλληλων εδαφικών εκτάσεων.

Η αγρανάπαυση είναι αμφίροπη και σε αυτό συμβάλει ο αναδασμός. Στις πατάτες υπάρχει μεγάλη διαφορά με το Δ.Δ Κυπρίνου περίπου 150% και αυτό οφείλεται στο ότι υπάρχει αρκετή αμμόδες έκταση στον κάμπο του χ.Φυλάκιο.

ΦΥΤΙΚΗ ΠΑΡΑΓΩΓΗ ΔΗΜΟΥ ΚΥΠΡΙΝΟΥ				
ΦΥΤΙΚΗ ΠΑΡΑΓΩΓΗ Δ.Δ ΖΩΝΗΣ				
	2001	2002	2003	2004
<i>ΕΙΔΟΣ ΚΑΛΛΙΕΡΓΕΙΑΣ</i>	Έκταση (στρεμ.)	Έκταση (στρεμ.)	Έκταση (στρεμ.)	Έκταση (στρεμ.)
A. ΣΙΤΗΡΑ	16808,8	17324,2	18350,5	18453,1
Σιτάρι μαλακό	3575,3	2896,1	3445,0	1233,5
Σιτάρι σκληρό	12841,5	14156,3	14589,6	16869,8
Κριθάρι	222,8	115,6	144,6	186,5
Σίκαλη	169,2	156,2	171,3	163,3
B. ΒΙΟΜΗΧΑΝΙΚΑ ΦΥΤΑ	6242,3	5939,6	5278,0	5726,8
Αραβόσιτος	137,7	220,3	236,5	324,6
Βαμβάκι ποτιστικό	753,3	654,1	624,8	874,6
Βαμβάκι ξηρικό	895,6	987,5	721,6	926,3
Ηλιανθος	4031,6	3625,1	3247,8	3054,1
Τεύτλα	424,1	452,6	447,3	547,2
Ντομάτα				
Αρακάς				
Φασολάκια				
Σπαράγγια				
Γ.ΛΟΙΠΑ	2486,9	2805,1	3623,7	3609,3
Μηδική	159,9	165,3	147,9	154,4
Πατάτες	148,8	158,3	157,6	163,1
Δασικά		40,3	70,1	90,8
Αγρανάπαυση	1956,1	2142,6	2874,9	2958,3
Διάφορα*	222,1	298,6	373,2	242,7
ΣΥΝΟΛΟ Α+Β+Γ	25538,0	26068,9	27252,2	27789,2
ΠΟΤΙΣΤΙΚΑΝ	2412.6	2552.3	2326.9	2635.2

ΠΗΓΗ: Συνεταιρισμός Κυπρίνου, Φυλακίου, Κεράμου και Δήμος Κυπρίνου και ΤΟΕΒ.

* Στα Διάφορα ανήκουν οι εξής καλλιέργειες: ρεβιθιά, φακές, λάχανα, σκόρδα, καρυδιές, αμυγδαλιές, αμπέλια, μουριές, σουσάμι κλπ

Στο Δ.Δ Ζώνης παρατηρούμε ότι ποτιστικές καλλιέργειες είναι μόνο το 9% γι'αυτό και οι παραγωγοί στρέφονται σε καλλιέργειες σιτηρών με το σκληρό σιτάρι να είναι η κυρίαρχη παραγωγή.

Λόγω μορφολογίας του εδάφους που είναι ημιορεινή ο Αραβόσιτος κυμαίνεται σε μηδαμινά επίπεδα, και τα βαμβάκια ξηρικά και μη να βρίσκονται στα ίδια επίπεδα.

Το συμπέρασμα για την περιοχή του Δ.Δ Ζώνης είναι ότι οι παραγωγοί καλλιεργούν τα αγροτικά προϊόντα που είναι πιο ανθεκτικά χωρίς νερό (Ηλιανθος, σιτηρά, αγρανάπαυση, βαμβάκι.) έτσι ώστε να εξαρτάται η παραγωγή τους από τις καιρικές συνθήκες.

Σε γενικές γραμμές βλέπουμε ότι οι παραγωγές ανά Δ.Δ είναι ανάλογες εκτός βέβαια από το Δ.Δ Ζώνης όπου υπάρχει το πρόβλημα της άρδευσης. Σύμφωνα με τα στοιχεία της Δνσης Γεωργίας το 70% των αγροτών έχουν κάνει αίτηση για ένταξη στο πρόγραμμα βιολογικών καλλιεργειών και περιμένουν την έγκριση των αιτήσεων τους από το Υπουργείο Γεωργίας, πράγμα που θεωρείται σίγουρο και θα οδηγήσει στην μείωση των καλλιεργειών του αραβόσιτου και των τεύτλων κατά 80% και 90% αντίστοιχα, διότι είναι καλλιέργειες όπου απαιτούνται μεγάλες ποσότητες λιπασμάτων και φαρμάκων και ένας λόγος παραπάνω για τα τεύτλα είναι ότι το εργοστάσιο ζάχαρης της Ορεστιάδας κλείνει. Έτσι σύμφωνα με τα λεγόμενα των αγροτών το 60% των καλλιεργειών (βιολογικών) θα είναι μηδική (λόγω καλής επιδότησης και ελάχιστου κόπου καλλιέργειας) και βαμβάκι (λόγω της υψηλότερης επιδότησης).

Αρδευση καλλιερχειών

Από τα στοιχεία του ΤΟΕΒ προκύπτει ότι ποσοστό 55.7% αφορά αρδευόμενες εκτάσεις το οποίο είναι ένα πάρα πολύ ικανοποιητικό ποσοστό που συμβάλλει στην υψηλή παραγωγικότητα της γεωργικής γης. Αυτό οφείλεται στα αρδευτικά έργα που υπάρχουν στην περιοχή και στο γεγονός ότι ρέει στην περιοχή ένας από τους πιο πλούσιους ποταμούς στην Ελλάδα ο ποταμός Άρδας.

Το 55.7% διαιρείται σε ποσοστό 46.7% που αφορά αρδευόμενες εκτάσεις στα Δ.Δ Κυπρίνου και Φυλακίου και μόλις 9% στο Δ.Δ Ζώνης το οποίο αντλείται από γεωτρήσεις, ειπωμένος γίνεται αντιληπτό ότι εάν γίνουν αρδευτικά έργα στην περιοχή τότε το ποσοστό των αρδευόμενων εκτάσεων θα ξεπεράσει το 70%.

Τα στοιχεία αυτά είναι από τις μετρήσεις του ΤΟΕΒ και θα πρέπει να επισημάνω ότι ένα 10% ποτίζει τις καλλιέργειες του με κεντρόφυγα εφόσον η έκταση του βρίσκεται πλησίον η κοντά στον ποταμό Άρδα, κάτι που δεν απαγορεύεται.

Συνεταιριστικοί Φορείς

Το μεγαλύτερο μέρος των ιδιοκτητών γεωργικών εκμεταλλεύσεων στο Νομό είναι οργανωμένοι σε αγροτικούς συνεταιρισμούς έτσι και στο Δήμο Κυπρίνου υπάρχουν 4 αγροτικοί συνεταιρισμοί: ο Αγροτικός Συνεταιρισμός Κυπρίνου, ο Αγροτικός Συνεταιρισμός Ζώνης, ο Αγροτικός Συνεταιρισμός Φυλακίου και ο Αγροτικός Συνεταιρισμός Κεράμου. Τα κύρια αντικείμενα και οι δραστηριότητές τους είναι εκτός του ότι προσπαθούν να βοηθήσουν τους αγρότες συνεταιίρους με την διατήρηση των τιμών παραγωγής όσο πιο υψηλά γίνεται έπειτα από διαπραγματεύσεις με τους εμπόρους και η συγκομιδή προϊόντων σε τιμές κόστους τα εξής:

- Εμπορία λιπασμάτων, ζωοτροφών, γεωργικών φαρμάκων και εφοδίων.
- Αποξήρανση αραβόσιτου.
- Διαχείριση / πληρωμή των επιδοτήσεων προς τους αγρότες.

Γεωργικά Μηχανήματα

Όσο αφορά τα μηχανήματα και τον εξοπλισμό στα όρια του Δήμου Κυπρίνου, παρουσιάζονται στον παρακάτω πίνακα:

Είδος Μηχανήματος	Αριθμός
Ελκυστήρες Διαξ.	717
Ελκυστήρες Μον.	4
Θεριζοαλωνιστικές	25
Χορτοσυλλεκτικές απ.	9
Βαμβakoσυλλεκτικές	7
Τευτλοεξαγωγείς	3
Κλαδευτικά μηχανήματα βενζ.	30
Αντλίες Πετρελαίου	125
Αντλίες Βενζίνης	2
Αντλίες Ηλεκτρικές	57
Συγκροτήματα τεχνητής βροχής	5
Συγκροτήματα Στάγδην αρδ.	1
Σπαρτικές Σίτου	160
Σπαρτικές Βάμβακος, Αραβόσιτου	52
Σιτοδιαλογής	10
Μηχανοκίνητοι Ψεκαστήρες Υ.Π	247

ΠΗΓΗ: Δήμος Κυπρίνου.

Με βάση τα μηχανήματα διαπιστώνεται ότι στην περιοχή μια θεριζοαλωνιστική μηχανη αντιστοιχεί σε 2310 στρέμματα (χρησιμοποιείτε για τη συγκομιδή αραβόσιτου και σιτηρών.) οι χορτοσυλλεκτικές μηχανές αντιστοιχούν σε 45 στρέμματα η κάθε μια, οι Βαμβakoσυλλεκτικές αντιστοιχούν σε 1420 αντίστοιχα και τέλος οι τευτλοεξαγωγείς μοιράζονται από 2480 στρέμματα περίπου.Όσο αφορά το σπάρσιμο οι σπαρτικές σίτου αντιστοιχούν σε 250 στρέμματα και οι σπαρτικές αραβόσιτου και βάβακος σε 510 στρέμματα περίπου.

4.1.2 Κτηνοτροφία

Η κτηνοτροφική δραστηριότητα της ευρύτερης περιοχής χαρακτηρίζεται ως ημιοικόσιτη οικογενειακή και ασκείται στους κοινοτικούς ή ιδιωτικούς βοσκότοπους. Οι διατροφικές ανάγκες των εκτρεφόμενων ζώων καλύπτονται από χλωρή βιομάζα των βιότοπων, από παραγόμενα κτηνοτροφικά προϊόντα (μηδική κλπ.) συμπυκνωμένες τροφές (καλαμπόκι, κριθάρι κλπ.) και υπολείμματα καλλιεργειών (καλαμιές σιταγρών).

Το ζωικό κεφάλαιο της ευρύτερης περιοχής αποτελείται από τις παρακάτω Μονάδες Ζωικού Κεφαλαίου (ΜΖΚ):

Είδος Ζώου	ΜΖΚ
Βοοειδή Ε.Β Αρ.	115
Βοοειδή Ε.Β Θηλ.	190
Χοίροι Αναπαραγωγής	39
Χοίροι Κρεατοπαραγωγής	646
Πρόβατα Οικόσιτα	12
Πρόβατα Κοπαδιών	3.713
Αίγες Οικόσιτες	23
Αίγες Κοπαδιών	4.119

ΠΗΓΗ: Δήμος Κυπρίνου.

Κτηνοτροφικά δραστηριότητα εμφανίζεται κύρια στο Δ.Δ Ζώνης και γενικότερα στις ορεινές και ημιορεινές περιοχές του Δήμου. Οργανωμένη εκτροφή ζώων υπάρχει σε ένα βουστάσιο στο Δ.Δ Κυπρίνου.

Επίσης πρέπει να αναφερθεί το γεγονός ότι σε κάθε οικογένεια του Δήμου Κυπρίνου αντιστοιχούν περίπου 10 κοτόπουλα, 2 πάπιες, 1 γαλοπούλα, 5 κουνέλια τα οποία είναι όλα οικόσιτα και για ιδιωτική χρήση.

4.2 Δευτερογενής τομέας

Οι δραστηριότητες δευτερογενούς τομέα είναι μικρές οικογενειακές επιχειρήσεις, οι οποίες απασχολούν συνήθως 1 έως 5 άτομα. Στα όρια του Δήμου δεν δραστηριοποιείτε καμία σοβαρή βιοτεχνική ή βιομηχανική μονάδα. Οι ανάγκες μεταποίησης των αγροτικών προϊόντων κλπ. εξυπηρετούνται από μονάδες που λειτουργούν στους όμορους Δήμους (Δήμο Τριγώνου και Δήμο Ορεστιάδας).

Κατηγορίες Δραστηριοτήτων

ΚΑΤΗΓΟΡΙΑ ΔΡΑΣΤΗΡΙΟΤΗΤΑΣ	ΑΡΙΘΜΟΣ	ΟΙΚΙΣΜΟΣ
Ξηραντήρια - συλλογή επεξεργασία Γεωργικών προϊόντων	1	Κυπρίνος
Τυροκομεία	2	Κυπρίνος
	1	Μικρή Δοξιάρα
Ευλουργεία - Έπιπλα - Κουφώματα	3	Κυπρίνος
	1	Μικρή Δοξιάρα
Αρτοποιεία	2	Κυπρίνος
	1	Μικρή Δοξιάρα
	1	Φυλάκιο
Σιδηροκατασκευές - Αλουμινοκατασκευές	3	Κυπρίνος
	1	Φυλάκιο
Χωματοουργικές Εργασίες	3	Κυπρίνος
	1	Φυλάκιο
Μηχανουργεία	1	Κυπρίνος

ΠΗΓΗ: Δήμος Κυπρίνου.

Απασχολούμενο προσωπικό

Οι προαναφερόμενες δραστηριότητες υπολογίζεται ότι απασχολούν μόνιμα περίπου 80 άτομα και εποχιακά άλλα 30. Γενικότερα στο Δήμο Κυπρίνου δεν εμφανίζεται σημαντική δραστηριότητα στον δευτερογενή τομέα καθώς περιορίζεται σε δραστηριότητες που εξυπηρετούν τις οικιστικές λειτουργίες, υποστηρικτικές δραστηριότητες της αγροτικής παραγωγής και ελάχιστες μεταποιούν η επεξεργάζονται αγροτικά προϊόντα.

Θα πρέπει να αναφερθεί ότι στον όμορο Δήμο Τριγώνου στα όρια με το Δήμο Κυπρίνου λειτουργούν 2 επιχειρήσεις που η κάθε μια απασχολεί 100 με 150 άτομα αντίστοιχα. Η πρώτη ασχολείτο με διαλογή-επεξεργασία- συσκευασίες- διανομή σε εξωτερικό και εσωτερικό αρακά, σπαραγγιών, φασολιών και στο άμεσο μέλλον θα λειτουργήσει και μονάδα καρώτων κλπ. Η δεύτερη ασχολείτο με διαλογή-επεξεργασία- συσκευασίες - διανομή σε εξωτερικό σπαραγγιών, και με συσκευασίες αγροτικών προϊόντων που προέρχονται από άλλες περιοχές της Ελλάδας. Το σημαντικό για τις δύο αυτές επιχειρήσεις είναι ότι τα επόμενα χρόνια θα βοηθήσουν στην ανάπτυξη της περιοχής όχι μόνο με τις θέσεις εργασίας που παρέχουν στα άτομα των γύρω περιοχών αλλά και τις ευκαιρίες που θα προσφέρουν στους αγρότες της ευρύτερης περιοχής και όχι μόνο για την καλλιέργεια προϊόντων όπως καρώτου, κουνουπίδι, μπρόκολο, αρακά, φασολάκια, φασόλια, φακής. Πράγμα που σημαίνει ότι αντί να εισάγουν τα αγροτικά αυτά προϊόντα από άλλες περιοχές της Ελλάδας και από το εξωτερικό, θα προέρχονται από την γύρω περιοχή με συνέπεια και την αύξηση του εισοδήματος των αγροτών αλλά και την μείωση του κόστους. Ήδη παρατηρείται ότι η καλλιέργεια αρακά και των φασολιών αρχίζει χρόνο με το χρόνο να γίνεται εντατικότερη.

4.3 Τριτογενής τομέας

Ο Τριτογενής τομέας της οικονομίας περιλαμβάνει ένα πλήθος από επιχειρήσεις παροχής υπηρεσιών. Οι κυριότεροι οικονομικοί κλάδοι που εντάσσονται στον τριτογενή τομέα είναι:

- Το Εμπόριο, όπου εντάσσονται όλα τα καταστήματα, χονδρικής ή λιανικής και ανεξάρτητου μεγέθους, όπως και τα πρατήρια βενζίνης, περίπτερα, φαρμακεία κλπ.
- Τα Εστιατόρια, παντός φύσης παροχής γευμάτων.
- Τα Ξενοδοχεία.
- Οι Μεταφορές, Αποθηκεύσεις, Επικοινωνίες, (στις μεταφορές κατατάσσονται και τα ΚΤΕΛ καθώς και τα γραφεία ταξιδιών.)
- Οι Τράπεζες, Ασφάλειες, Υποθέσεις ακινήτων και διεκπεραιώσεις υποθέσεων.
- Λοιπές υπηρεσίες που δεν αναφέρονται παραπάνω, όπως είναι της εκπαίδευσης, της δικαιοσύνης, της υγείας, των δημοσίων υπηρεσιών, κομμωτηρίων, κουρείων κλπ.

Τα καταστήματα του τριτογενή τομέα κατά κλάδο οικονομικής δραστηριότητας στο Δήμο Κυπρίνου παρουσιάζονται παρακάτω.

ΑΝΑΛΥΤΙΚΗ ΠΕΡΙΓΡΑΦΗ ΔΡΑΣΤΗΡΙΟΤΗΤΑΣ ΑΝΑ ΔΗΜΟΤΙΚΟ ΔΙΑΜΕΡΙΣΜΑ	Δ.Δ ΚΥΠΡΙΝΟΥ	Δ.Δ ΦΥΛΑΚΙΟΥ	Δ.Δ ΖΩΝΗΣ
Εμπόριο, Εστιατόρια-Καφέ, Ξενοδοχεία	39	15	14
Μεταφορές, Αποθηκεύσεις, Επικοινωνίες	0	0	0
Τράπεζες, Ασφάλειες, Υποθέσεις ακινήτων, διεκπεραιώσεις υποθέσεων	1	0	0
Λοιπές Υπηρεσίες (ιατρεία, κοινοτικά καταστήματα, πολιτιστικά κέντρα, εκπαιδευτήρια)	14	3	2
ΣΥΝΟΛΟ	54	18	16

ΠΗΓΗ: Δήμος Κυπρίνου.

Συνοψίζοντας παρατηρούμε ότι σημαντική δραστηριότητα παρουσιάζουν τα καφενεία τα καφέ-μπάρ τα καταστήματα διατροφής και τα πολιτιστικά κέντρα. Όσο αφορά την υγεία υπάρχουν 5 αγροτικά ιατρεία, στον Κυπρίνο, Φυλάκιο, Ζώνη, Κέραμο και Μικρή Δοξιάρα αρκετά για να καλύψουν τις ανάγκες της περιοχής. Επίσης τα πολιτιστικά κέντρα είναι 4 σύλλογοι καθένας με τα δικά του χαρακτηριστικά (ήθη και έθιμα) που περιοδεύουν σε διάφορες περιοχές της Ελλάδας για εκδηλώσεις πολιτιστικού χαρακτήρα.

Λιγότερη δραστηριότητα παρουσιάζεται στον τομέα Τραπεζών, παρότι καλύπτει κατά κάποιον τρόπο της ανάγκες των δημοτών.

Μηδαμινή δραστηριότητα παρουσιάζεται στον κλάδο Μεταφορών όπου οι ανάγκες του Δήμου καλύπτονται από το ΚΤΕΛ Ορεστιάδας με πάρα πολύ συχνή συγκοινωνία. Τέλος όσο αφορά τα Ξενοδοχεία εντός των επόμενων ετών θα δημιουργηθεί ένα τουριστικό κατάλυμα δίπλα στις όχθες του ποταμού Άρδα.

4.3.1 Τουρισμός

Τουριστικοί πόροι – Περιοχές

Οι τουριστικοί πόροι και οι περιοχές που συγκεντρώνουν το μεγαλύτερο ενδιαφέρον στη περιοχή του Δήμου Κυπρίνου είναι οι εξής:

1. Περιοχή Φράγματος του ποταμού Άρδα
2. Παρόχθια περιοχή του ποταμού Άρδα
3. Αρχαιολογικά ευρήματα (πρόσφατος χώρος ανασκαφών).

Τουριστικές υποδομές

Οι υποδομές που εξυπηρετούν τον πληθυσμό του Δήμου και θα μπορούσαν να εξυπηρετήσουν και επισκέπτες είναι:

Είδος Καταστήματος	ΘΕΣΗ -ΟΙΚΙΣΜΟΣ							
	ΚΥΠΡΙΝΟΣ	ΦΥΛΑΚΙΟ	ΖΩΝΗ	ΚΕΡΑΜΟΣ	ΑΜΜΟΒΟΥΝΟ	ΜΙΚΡΗ ΔΟΞΙΠΑΡΑ	ΧΕΛΙΔΟΝΑ	ΣΥΝΟΛΟ
Ταβέρνα	1	1						2
Πιτσαρία	1	1						2
Ψησταριά	3	2		1	1		1	8
Σνακ μπαρ	3							3
Οινομαγειρίο	1							1
Καφέ Μπάρ	6	2				1		9
Καφενείο	3	3	4	3		5	2	20
Καφετέρια	1	2						3
Κέντρο διασκέδασης	2					1		3
Αναψυκτήριο	1							1
Περίπτερο	2	1		1		1		5
Είδη λαϊκής τέχνης	1			1				2
ΣΥΝΟΛΟ	25	12	4	6	1	8	3	59

ΠΗΓΗ: Δήμος Κυπρίνου.

Τουριστική ζήτηση

Στην περιοχή υφίστανται μόνο αυθημερόν επισκέπτες στο Φράγμα του Άρδα και στις παρόχθιες περιοχές.

Από την περιοχή απουσιάζει οποιαδήποτε οργανωμένη διακίνηση επισκεπτών, όπως επίσης απουσιάζει και η λειτουργία κάποιου ταξιδιωτικού γραφείου.

Όπως έχει αναφερθεί και παραπάνω η περιοχή δεν έχει αξιοποιηθεί τουριστικά, ώστε τα οικονομικά οφέλη να είναι ελάχιστα. Η μοναδική προσπάθεια αξιοποίησης της περιοχής του Φράγματος έγινε μέσα από το πρόγραμμα Leader, χωρίς όμως σοβαρό σχεδιασμό και μελέτη, με αποτέλεσμα να μην υπάρχει καμιά τουριστική ανάπτυξη.

Συνήθως τα έσοδα που προέρχονται από τις τουριστικές περιοχές αγαθών και υπηρεσιών είναι από:

- Εστίαση σε ταβέρνες, σνακ μπαρ και καφετέριες
 - Τέλη παρεπιδημούντων
- Στον τομέα της απασχόλησης θα πρέπει να διαπιστώσουμε, ότι λόγω της απουσίας τουρισμού στην περιοχή, αλλά και ανύπαρκτων εναλλακτικών μορφών τουρισμού, η προσφορά θέσεων απασχόλησης είναι ελάχιστες.

Συμπεράσματα

Συνοψίζοντας την υφιστάμενη κατάσταση στη περιοχή διαπιστώνονται επιγραμματικά τα παρακάτω συμπεράσματα.

- Τουριστικά καταλύματα δεν υπάρχουν στην περιοχή.
- Η τουριστική κίνηση δεν είναι οργανωμένη και περιορίζεται μόνο στην αυτόνομη διακίνηση επισκεπτών τους θερινούς μήνες.
- Τα οφέλη από τον τουρισμό, τόσο σε εισόδημα, όσο και σε θέσεις εργασίας είναι μηδαμινά.
- Τα αρχαιολογικά ή άλλα πολιτιστικά στοιχεία της περιοχής δεν έχουν επίσης αξιοποιηθεί τουριστικά.

Προτεινόμενο πλαίσιο τουριστικής ανάπτυξης

Στην περιοχή μπορούν να αναπτυχθούν μόνο ήπιες – εναλλακτικές μορφές τουρισμού. Σύμφωνα με τη διεθνή πρακτική οι άξονες πάνω στους οποίους στηρίζεται η ανάπτυξη του ήπιου τουρισμού είναι τέσσερις:

- Η προστασία – διαφύλαξη του φυσικού περιβάλλοντος.
- Η προστασία της τοπικής κοινωνίας του πολιτισμού και της παράδοσης.
- Η διασφάλιση στον επισκέπτη άνετης, ευχάριστης, φιλικής και ποιοτικής διαμονής.
- Και η δημιουργία οικονομικού οφέλους για την τοπική κοινωνία, μέσω της δημιουργίας θέσεων εργασίας και της απόκτησης εισοδημάτων από τον τουρισμό.

Στο γενικότερο τουριστικό σχεδιασμό για την περιοχή του Δήμου Κυπρίνου θα πρέπει να ληφθούν υπόψη και οι ιδιαιτερότητες της περιοχής και ειδικότερα:

1. Η παρόχθια ζώνη του ποταμού Άρδα
2. Το ιδιαίτερο φυσικό κάλλος
3. Η έλλειψη τουριστικών υποδομών
4. Οι αυξητικές τάσεις στη ζήτηση για τουριστική αναψυχή σε εναλλακτικές μορφές τουρισμού.

Βασικοί στόχοι στην τουριστική ανάπτυξη θα πρέπει να είναι:

- Η διασφάλιση και αξιοποίηση των φυσικών πόρων
- Η δημιουργία πόλων προσέλκυσης επισκεπτών
- Η δημιουργία θέσεων απασχόλησης
- Η δημιουργία πρόσθετου εισοδήματος για την τοπική κοινωνία και τέλος
- Η προβολή και ανάδειξη της περιοχής.

Προτεινόμενες μορφές τουριστικής ανάπτυξης

Οι εναλλακτικές μορφές τουρισμού (οικοτουρισμός, αγροτουρισμός) είναι οι μόνες που μπορούν να αναπτυχθούν στην περιοχή.

Προτεινόμενες περιοχές

Οι περιοχές που παρουσιάζουν αφ' ενός τουριστικό ενδιαφέρον και αφ' ετέρου προσφέρουν φυσικά και θεσμικά δυνατότητες αξιοποίησης και ανάπτυξης είναι:

- Η περιοχή φράγματος του ποταμού Άρδα
- Ο εγκαταλελειμμένος οικισμός της Γαλήνης διαθέτει προοπτικές αξιοποίησης.
- Οι παράχθιες περιοχές του Άρδα.

Παρατηρώντας την διάρθρωση των τριών παραγωγικών τομέων, διαπιστώνεται ότι η δραστηριότητα στην περιοχή περιορίζεται στον πρωτογενή τομέα και πλέον συγκεκριμένα στις γεωργικές καλλιέργειες.

Ο δευτερογενής και τριτογενής τομέας ουσιαστικά περιλαμβάνουν δραστηριότητες που εξυπηρετούν τις αστικές λειτουργίες των οικισμών του Δήμου.

Το 65-70% του εισοδήματος προέρχεται από τον πρωτογενή τομέα και ειδικότερα από τις γεωργικές εκμεταλλεύσεις.

4.4 Πηγές ρύπανσης

Οι πηγές ρύπανσης που εντοπίζονται στα όρια του Δήμου Κυπρίνου ομαδοποιούνται στις παρακάτω κατηγορίες:

4.4.1 Γεωργικοί ρύποι

Πρόκειται για την επιβάρυνση των εδαφών (επιφανειακών και υπογείων) όπως και των υδατορεμάτων και λοιπών υδατοσυλλογών με εκπλύσεις νιτρικών και φωσφορικών λιπασμάτων και φυτοφαρμάκων. Το φαινόμενο αυτό σε συνδυασμό με την υπεράντληση των υπόγειων και επιφανειακών υδροφορέων προκαλεί μείωση της παραγωγικότητας των εδαφών και συσσώρευση οργανικής ουσίας στους αποδέκτες (ρέματα και υδατοσυλλογές) με συνέπεια την δημιουργία εύτροφων (συσσώρευση οργανικών ουσιών) μέχρι ανοξικών συνθηκών (δέσμευση οξυγόνου κατά τη διαδικασία αποικοδόμησης της χλωρής και ξερής βιομάζας) στις υδατοσυλλογές. Ο κύριος αποδέκτης των εκπλύσεων και των απορροών της περιοχής είναι ο ποταμός Άρδας.

4.4.2 Αστικοί ρύποι

Τα απορρίμματα και τα αστικά απόβλητα των οικισμών προκαλούν μια άλλη κατηγορία ρύπων για το Δήμο Κυπρίνου. Ειδικότερα η ανεξέλεγκτη απόθεση απορριμμάτων προκαλεί προβλήματα τόσο στην επιφάνεια του εδάφους και την ατμόσφαιρα, όσο και στον υπόγειο υδροφόρα. Ο υφιστάμενος χώρος συγκέντρωσης και ταφής σκουπιδιών του Δήμου στις όχθες του Άρδα είναι προβληματικός καθ' ότι όλες οι απορροές και εκπλύσεις καταλήγουν στο ποτάμι. Η θέση του είναι ακατάλληλη και πρέπει να δρομολογηθεί μετεγκατάστασή του,

4.4.3 Βιομηχανικοί ρύποι

Στα όρια του Δήμου Κυπρίνου εντοπίζεται ελάχιστος αριθμός βιοτεχνικών και μεταποιητικών μονάδων οι οποίες επεξεργάζονται κυρίως γεωργικά προϊόντα της ευρύτερης περιοχής και τα απόβλητά τους διοχετεύονται στους φυσικούς αποδέκτες κατόπιν μηχανικής, χημικής ή βιολογικής επεξεργασίας. Γενικά η περιοχή δεν παρουσιάζει προβλήματα βιομηχανικών ρύπων.

4.4.4 Ανάγκες προστασίας και διαχείρισης

Παράλληλα με το υφιστάμενο καθεστώς προστασίας, διαγράφεται η ανάγκη ορθολογικής διαχείρισης του συνόλου των πόρων και των φυσικών αποθεμάτων της περιοχής.

Ο σημαντικότερος περιοριστικός περιβαλλοντικός παράγοντας διατήρησης και ανάπτυξης της περιοχής εμφανίζεται το νερό. Έχοντας ως δεδομένο ότι οι τάσεις μεταβολής των χρήσεων γης, εμφανίζονται αυξητικές προς τις κατηγορίες των γεωργικών εδαφών, των οικιστικών περιοχών και των εντατικών υδατοκαλλιεργειών και λαμβάνοντας υπόψη την υπερεκμετάλλευση των υδατικών πόρων, προκύπτει σαφής ανάγκη ορθολογικής διαχείρισης τόσο των εκτεταμένων γεωργικών εκτάσεων όσο και των νησίδων φυσικής βλάστησης και των οικότυπων της περιοχής.

Η διαχείριση των υδατικών πόρων της περιοχής πρέπει να τεθεί στη βάση της επάρκειας του πολύτιμου αυτού φυσικού πόρου για:

- ✓ Διατήρηση των οικοσυστημάτων
- ✓ Εμπλουτισμό του υπόγειου υδροφόρα
- ✓ Εξασφάλιση επάρκειας πόσιμου νερού
- ✓ Αρδεύσεις των γεωργικών καλλιεργειών οι οποίες θα ασκούνται στην βάση των γεωργοπεριβαλλοντικών μέτρων του κανονισμού 1257/99⁷

⁷ Ειδικότερα, επιτακτική διαγράφεται η ανάγκη προσαρμογής των κλασικών μεθόδων καλλιέργειας σε καλλιέργειες συμβατές με το περιβάλλον με τη βοήθεια των γεωργοπεριβαλλοντικών μέτρων του κανονισμού 1257/99.

5. ΑΝΘΡΩΠΟΓΕΝΕΣ ΠΕΡΙΒΑΛΛΟΝ

5.1 Τεχνικές Υποδομές

5.1.1 Οδικά δίκτυα μεταφορές, κυκλοφορία.

Το επαρχιακό δίκτυο του Δήμου εξασφαλίζει όλες τις συνδέσεις των οικισμών και με τις πιο πρόσφατες χαράξεις και κατασκευές συντόμωσε τις αποστάσεις προσβάσεων στον πλέον απομακρυσμένο οικισμό από την έδρα του Δήμου που είναι ο οικισμός της Χελιδόνας.

Όσο αφορά τις μετακινήσεις των κατοίκων που δεν διαθέτουν κάποιο μεταφορικό μέσο, αυτή κρίνεται επαρκής λόγω των συχνών δρομολογίων του ΚΤΕΛ καθώς επίσης και του Δημοτικού Λεωφορείου το οποίο μεταφέρει τους κατοίκους από οικισμό σε οικισμό εντός και εκτός των ορίων του Δήμου σε περιπτώσεις χοροεσπερίδων, λαϊκών αγορών και πανηγυριών.

Για τις έκτακτες μετακινήσεις υπάρχουν 3 ΤΑΧΙ που καλύπτουν τις ανάγκες των κατοίκων καθώς οι περισσότεροι διαθέτουν δικό τους μέσο μεταφοράς.

Το οδικό δίκτυο εντός των οικισμών κρίνεται καλό αφού το 70% είναι ασφαλτοστρωμένο και σε άριστη κατάσταση.

Προβλήματα

Τα προβλήματα που σχετίζονται με το οδικό δίκτυο του Δήμου αφορούν το 30% των δρόμων εντός των οικισμών καθώς επίσης μετρημένα σημεία στο επαρχιακό δίκτυο που χρειάζονται κάποια συντήρηση λόγω καθιζήσεων.

Το αγροτικό δίκτυο είναι πυκνό, αλλά χρειάζεται βελτιώσεις και ορισμένες νέες χαράξεις και διανοίξεις. Το υπάρχον αγροτικό δίκτυο καλύπτει τις ανάγκες των κατοίκων αλλά στόχος του Δήμου είναι να εξασφαλίσει την πλήρη πρόσβαση σε όλα τα αγροτεμάχια. Έτσι σε κάθε Δ.Δ υπάρχουν ορισμένοι βασικοί αγροτικοί δρόμοι οι οποίοι πρέπει να συντηρηθούν με μικροδιανοίξεις, χαλικοστρώσεις και μικρά τεχνικά έργα, ώστε να είναι ευκολότερη και γρηγορότερη η σύνδεση των γεωργικών καλλιεργειών με το επαρχιακό δίκτυο.

5.1.2 Ύδρευση

Υπάρχουν τρεις γεωτρήσεις εν λειτουργία στην περιοχή του Δήμου Κυπρίνου.

α) Γεώτρηση οικισμού Ζώνης, που καλύπτει και τις ανάγκες των οικισμών Χελιδόνας και Μικρής Δοξιάρας. $Q = 60\text{m}^3/\text{h}$

β) Γεώτρηση οικισμού Φυλακίου, η γεώτρηση του οικισμού Φυλακίου που καλύπτει και τις ανάγκες του οικισμού Κεράμου είναι η πιο πρόσφατη αφού λειτούργησε πρώτη φορά το 2001. $Q = 100\text{m}^3/\text{h}$. Θα πρέπει να επισημάνω ότι πριν τη δημιουργία της γεώτρησης αυτής υπήρχε η γεώτρηση στον οικισμό Κεράμου η οποία εξυπηρετούσε και τον οικισμό Φυλακίου, αλλά λόγω των μετρήσεων η ποιότητα του νερού κρίθηκε ακατάλληλη και ο Δήμος προέβη στην αντικατάστασή της καθώς επίσης και στην αντικατάσταση πολλών σωληνώσεων οι οποίες είχαν διαβρωθεί και ορισμένα χημικά στοιχεία από τα λιπάσματα και φυτοφάρμακα που χρησιμοποιούν οι αγρότες κατέληγαν σε αυτές.

γ) Γεώτρηση Κυπρίνου, η οποία καλύπτει και τις ανάγκες του οικισμού Αμμόβουνου καθώς επίσης και των οικισμών Μηλιάς και Θεραπειού που ανήκουν στο Δήμο Τριγώνου, και οι μέχρι τώρα μετρήσεις δείχνουν ότι πρόκειται για το ποιοτικότερο νερό από όλες τις άλλες καθώς και της ευρύτερης περιοχής.

Η ποιότητα των νερών κρίνεται καλή έως πολύ καλή για το σύνολο των οικισμών. Τα προβλήματα που παρουσιάζονται στην ύδρευση είναι ότι το Δ.Δ Ζώνης παρουσιάζει ορισμένες φορές κατά τους θερινούς μήνες ανεπάρκεια νερού και ότι από τα 70 km περίπου που ανέρχεται το εσωτερικό δίκτυο του Δήμου το 50% των σωληνώσεων πρέπει να αντικατασταθούν άμεσα γιατί είναι αμιαντοσωλήνες. Τέλος θα πρέπει να γίνει υποδομή ύδρευσης στην επέκταση του οικισμού Κυπρίνου.

Αρδευτικά

Το μεγαλύτερο μέρος των ποτιστικών καλλιεργούμενων γεωργικών εκτάσεων του Δήμου αρδεύεται από τον ποταμό Άρδα και το υπόλοιπο από υδρογεωτρήσεις. Το πρόβλημα άρδευσης υπάρχει στο Δ.Δ Ζώνης , καθώς η περιοχή είναι εκτός αρδευτικών καναλιών και διωρύγων του ποταμού Άρδα.

5.1.3 Αποχέτευση - Διαχείριση Απορριμμάτων

Η αποχέτευση για τους κατοίκους του Δήμου Κυπρίνου είναι αυτόνομη για καθέναν, δεν υπάρχει δίκτυο αποχέτευσης ακαθάρτων ή όμβριων σε κανέναν οικισμό, κάθε σπίτι εξυπηρετείται με τον αντίστοιχο βόθρο που διαθέτει.

Στο Δήμο δεν υπάρχει ΧΥΤΑ⁸ κάτι το οποίο βρίσκεται υπό μελέτη. Κάθε οικισμός έχει το δικό του σκουπιδότοπο σε μια απόσταση περίπου 1000 μέτρων από τους οικισμούς, βέβαια υπάρχουν ειδικοί χώροι για τα απορρίμματα φυτοφαρμάκων και απαγορεύεται η απόρριψή τους στους σκουπιδότοπους. Παλαιότερα παρουσιαζόταν το φαινόμενο ορισμένοι να καίνε τα σκουπίδια στους χώρους αυτούς με συνέπεια να μολύνεται η ατμόσφαιρα, και πλέον οι παραβάτες τιμωρούνται με υψηλά πρόστιμα.

Η αποκομιδή των σκουπιδιών γίνεται από το απορριμματοφόρο του Δήμου καθώς υπάρχουν κάδοι σκουπιδιών σε όλους τους οικισμούς.

Παρότι όμως η αποκομιδή των απορριμμάτων βρίσκεται σε ικανοποιητικό επίπεδο σκοπός του Δήμου Κυπρίνου είναι να δημιουργηθεί ΧΥΤΑ με όλους τους προβλεπόμενους κανονισμούς.

5.2 Κοινωνική Υποδομή

5.2.1 Εκπαίδευση

Οι παρακάτω πίνακες παρουσιάζουν την θέση και τον αριθμό των εκπαιδευτικών υποδομών (σχολικά κτίρια) των αστυνομικών σταθμών και των αθλητικών χώρων(γήπεδα ποδοσφαίρου, γυμναστήρια κτλ.), καθώς και τον αριθμό νηπίων, μαθητών και εκπαιδευτικών.

Δημοτικό Διαμέρισμα	ΕΚΠΑΙΔΕΥΣΗ				ΥΠΗΡΕΣΙΕΣ-ΥΠΟΔΟΜΕΣ	
	Παιδικοί Σταθμοί	Νηπιαγωγεία	Δημοτικά	Γυμνάσια Λύκεια	Αστυνομικοί Σταθμοί	Αθλητικοί Χώροι
ΚΥΠΡΙΝΟΥ	1	2	1	1+1	1	5
ΦΥΛΑΚΙΟΥ		1	2			6
ΖΩΝΗΣ			1			4
ΣΥΝΟΛΑ	1	3	4	2	1	15

ΠΗΓΗ: Δήμος Κυπρίνου.

Δημοτικό Διαμέρισμα	Προσχολική Εκπ/ση		Πρωτοβάθμια Εκπ/ση		Δευτεροβάθμια Εκπ/ση	
	Νήπια	Νηπιαγωγοί	Μαθητές	Δάσκαλοι	Μαθητές	Καθηγητές
ΚΥΠΡΙΝΟΥ	22	1	78	12	80	12
ΦΥΛΑΚΙΟΥ	15	1	35	4		
ΖΩΝΗΣ						
ΣΥΝΟΛΑ	37	2	113	16	80	12

ΠΗΓΗ: Δήμος Κυπρίνου.

Η προσχολική εκπαίδευση απασχολεί δύο Νηπιαγωγούς με 22 παιδιά και 15 αντίστοιχα, ενώ και στον παιδικό σταθμό του Δήμου απασχολείται μια νηπιαγωγός με 9 παιδιά. Αξίζει να επισημάνουμε ότι πριν μια δεκαεπταετία λειτουργούσε νηπιαγωγείο και στον οικισμό Κεράμου αλλά λόγω της μη ύπαρξης παιδίων έκλεισε και οι ανάγκες των κατοίκων του εξυπηρετούνται από το νηπιαγωγείο του οικισμού Φυλακίου. Επίσης την περίοδο του 1990 τα Δημοτικά σχολεία καθώς και τα Γυμνάσια – Λύκεια είχαν τριπλάσιο αριθμό μαθητών από ότι σήμερα. Όμως όπως προανέφερα σε αυτό συνέβαλε το γεγονός της αστικοποίησης.

⁸ Χώρος Υγειονομικής Ταφής

Η πρωτοβάθμια εκπαίδευση περιλαμβάνει 2 Δημοτικά σχολεία γιατί πρόσφατα το Δημοτικό σχολείο Κεράμου έκλεισε και οι πέντε μαθητές μεταφέρθηκαν στο Δημοτικό σχολείο Φυλακίου που απασχολεί 4 Δασκάλους και 35 μαθητές. Τα σχολικά κτίρια βρίσκονται σε άριστη κατάσταση και η εκπαίδευση των μαθητών κρίνεται άριστη καθώς ένας εκπαιδευτικός αντιστοιχεί σε 9 μαθητές, που σημαίνει ότι δίνουν βάση και ενδιαφέρον σε όλα τα παιδιά. Το σχολικό κτίριο του οικισμού Κυπρίνου που δημιουργήθηκε πρόσφατα περιλαμβάνει 78 μαθητές και 12 δασκάλους.

Στο Δ.Δ Ζώνης δεν λειτουργεί ούτε σχολείο ούτε κάποιο εκπαιδευτικό κατάλυμα και αυτό λόγω μικρού αριθμού μαθητών που οι ανάγκες τους καλύπτονται είτε από τα εκπαιδευτικά ιδρύματα του οικισμού Κυπρίνου είτε αυτά της πόλης της Ορεστιάδας.

Στη Δευτεροβάθμια εκπαίδευση υπάρχουν 80 μαθητές και 12 Καθηγητές σε ένα σχολικό κτίριο το οποίο λειτουργεί στο Δ.Δ Κυπρίνου. Το σύνολο θα μπορούσε να ήταν μεγαλύτερο αλλά λόγω του ότι δεν λειτουργούν φροντιστήρια, τα οποία έχουν γίνει αναγκαία στις μέρες μας, παρά μόνο ένα φροντιστήριο Αγγλικών στον οικισμό Κυπρίνου αποτελεί την προτίμηση οι γονείς να στέλνουν τα παιδιά τους για εκπαίδευση στην πόλη της Ορεστιάδας για να μπορούν να πηγαίνουν και στα φροντιστήρια. Όμως το γεγονός ότι 12 καθηγητές διδάσκουν σε 80 μαθητές που και 150 να ήταν το μάθημα γίνεται σε επίπεδο φροντιστηρίου έτσι ώστε οι γονείς να μην χρειάζεται να πληρώνουν για ιδιωτική εκπαίδευση.

Τριτοβάθμια εκπαίδευση δεν υπάρχει στο Δήμο Κυπρίνου αλλά το ποσοστό το οποίο ακολουθεί την τριτοβάθμια εκπαίδευση αγγίζει το 80% σήμερα, που δείχνει το άριστο επίπεδο διδασκαλίας που γίνεται στην πρωτοβάθμια και δευτεροβάθμια εκπαίδευση του Δήμου.

5.2.2 Υγεία

Ο τομέας της υγείας παρουσιάζει αρκετά προβλήματα. Η ιατρική περίθαλψη δεν υπάρχει στο Δήμο Κυπρίνου και ο ασθενής θα πρέπει να νοσηλεύεται στο ΕΣΥ Ορεστιάδας. Στο Δήμο λειτουργούν 4 ιατρεία (Κυπρίνο, Φυλάκιο, Κέραμο και Ζώνη) τα οποία εκτός του ιατρείου της Ζώνης λειτουργούν με τη μορφή κινητής υπηρεσίας μια φορά την εβδομάδα, χωρίς όμως δυνατότητα περίθαλψης αφού λειτουργούν περισσότερο ως παθολογικά και για την συνταγή φαρμάκων. Ο εξοπλισμός είναι ελλιπής αφού τα ιατρεία στεγάζονται σε αίθουσες κοινοτικών καταστημάτων και διαθέτουν ένα μονο εξεταστικό κρεβάτι, και ο ασθενής πολλές φορές ανάλογα την πάθηση του υποχρεώνεται να μετέβη στο ΕΣΥ Ορεστιάδας.

Το πρώτο βήμα από πλευράς του Δήμου Κυπρίνου έγινε πρόσφατα με τα εγκαίνια του εξαρχής νέου ιατρείου στον οικισμό της Ζώνης το οποίο λειτουργεί όλη την εβδομάδα, είναι ικανοποιητικά εξοπλισμένο και έχει τη δυνατότητα νοσηλείας 5 ατόμων. Ήδη οι κάτοικοι του Δ.Δ Ζώνης έχουν εκφράσει την ανακούφιση τους διότι πλέον δεν ταλαιπωρούνται με μετακινήσεις στο ΕΣΥ Ορεστιάδας αφού η ιατρική περίθαλψη που τους προσφέρεται είναι άριστη. Βέβαια το ιατρείο της Ζώνης λειτουργεί σε συνεργασία με το ΕΣΥ Ορεστιάδας το οποίο ορίζει της καθημερινές βάρδιες των Ιατρών και Νοσοκόμων. Στόχος του Δήμου είναι στο άμεσο μέλλον να δημιουργήσει άλλα δύο νέα Ιατρεία το ένα στον Κυπρίνο και το άλλο στο Φυλάκιο έτσι ώστε όλοι οι κάτοικοι του Δήμου να εξυπηρετούνται πλήρως από τις υπηρεσίες των.

Στον τομέα της κτηνιατρικής δεν υπάρχει κάποιο πρόβλημα καθώς στην έδρα του Δήμου λειτουργεί κτηνιατρικό ιατρείο που καλύπτει όλες τις ανάγκες των οικισμών. Ο κτηνίατρος αφού κληθεί από οποιονδήποτε σπεύδει στην περιοχή για να προσφέρει τις υπηρεσίες του.

5.2.3 Αθλητισμός

Στο Δήμο Κυπρίνου υπάρχουν συνολικά 15 Αθλητικοί χώροι. Πιο συγκεκριμένα στον οικισμό Κυπρίνου υπάρχει ένα γήπεδο ποδοσφαίρου, ένα γήπεδο 5x5, ένα γήπεδο βόλεϊ, ένα γήπεδο καλαθοσφαίρισης και ένα γυμναστήριο το οποίο δεν είναι πλήρες εξοπλισμένο, από αυτούς τους αθλητικούς χώρους μεγάλη προτίμηση υπάρχει στο 5x5 και στο γήπεδο ποδοσφαίρου καθώς υπάρχει τοπική ομάδα που ασχολούνται τουλάχιστον 32 άτομα, τα γήπεδα του βόλεϊ και του μπάσκετ υπάρχει κινητικότητα αλλά από μικρά κυρίως παιδιά.

Στο τον οικισμό Φυλακίου υπάρχει γήπεδο ποδοσφαίρου με ομόθυμη τοπική ομάδα που συμμετέχουν 20 άτομα, ένα γήπεδο βόλεϊ ένα γήπεδο μπάσκετ και ένα γυμναστήριο με λίγα όργανα το οποίο λειτουργεί ως σχολή ταε κβον ντο με 34 μέλη κυρίως παιδιά.

Στον οικισμό Κεράμου και Ζώνης υπάρχουν από ένα γήπεδο ποδοσφαίρου και ένα γήπεδο μπάσκετ αντίστοιχα, τα οποία χρησιμοποιούνται μόνο τους θερινούς μήνες λόγω των διακοπών των εξωτερικών μεταναστών.

Όσο αφορά τους οικισμούς Αμμόβουνο, Χελιδόνα και Μικρή Δοξίπαρα υπάρχουν γήπεδα ποδοσφαίρου τα οποία όμως είναι εγκαταλειμμένα.

5.2.4 Πολιτισμός

Η πολιτιστική οργάνωση του Δήμου Κυπρίνου σε σχέση με τους υπόλοιπους Δήμους και περιοχές του Έβρου είναι ένας από τους φτωχότερους σε πολιτιστική δράση και λειτουργίες.

Το πρόβλημα εντοπίζεται καταρχήν στην έλλειψη συγκεκριμένων κτιρίων-υποδομών που να μπορούν να καλύψουν τις δραστηριότητες του τομέα. Ήθη και έθιμα υπάρχουν στην περιοχή αλλά τείνουν σιγά σιγά να εξαλειφθούν καθώς δεν υπάρχει ιδιαίτερο ενδιαφέρον.

Κτιριακά υπάρχει ένα πολιτιστικό κέντρο στον οικισμό Κυπρίνου το οποίο λειτουργεί εντελώς ευκαιριακά σε ενοικιαζόμενη αίθουσα, και μια Δημοτική Βιβλιοθήκη η οποία σύμφωνα με τα στοιχεία του διαχειριστή δείχνει να έχει μεγάλη κίνηση από τους κατοίκους μόνο του οικισμού Κυπρίνου.

Οι σύλλογοι γυναικών Κυπρίνου, Ζώνης, Φυλακίου και Κεράμου είναι οι μόνοι πολιτιστικοί φορείς που με διάφορες εκδηλώσεις χωρών με παραδοσιακές στολές, τήρηση εθίμων κρατούν κατά κάποιο τρόπο ζωντανές τις παραδόσεις της περιοχής. Η στέγασή τους εξασφαλίζεται είτε σε Δημοτικά κτίρια.

Οι μόνες πολιτιστικές εκδηλώσεις που προσελκύουν αρκετό κόσμο είναι το έθιμο του μπέη, η παρέλαση την περίοδο των καρναβαλιών, και οι εκδηλώσεις στις εμποροπανηγυρίς τα οποία οργανώνονται αποκλειστικά από το Δήμο Κυπρίνου με συνεργασία με τους συλλόγους γυναικών.

5.2.5 Υπηρεσίες

Οι Υπηρεσίες που εξυπηρετούν τους κατοίκους του Δήμου Κυπρίνου είναι : 1 κατάστημα ΕΛΤΑ στον Κυπρίνο , μια τεχνική υπηρεσία ΟΤΕ στον Κυπρίνο, ένας Αστυνομικός σταθμός και οι υπηρεσίες του ΟΤΑ όπου συμπεριλαμβάνονται το ΚΕΠ Κυπρίνου, ο θεσμός βοήθεια στο σπίτι, και τα δύο δημοτικά καταστήματα στο Φυλάκιο και στη Ζώνη αντίστοιχα.

5.2.6 Συνθήκες Διαβίωσης – Ποιότητα Ζωής

Εκείνο που χαρακτηρίζει την περιοχή είναι τα χαμηλά εισοδήματα, ειδικά στις ημιορεινές περιοχές του Δήμου (οικισμοί Δ.Δ. Ζώνης), τα οποία προέρχονται κύρια από γεωργικές εκμεταλλεύσεις.

Γενικά η περιοχή δεν προσφέρει ικανοποιητικές οικονομικές, πολιτιστικές και γενικότερα κοινωνικές συνθήκες ώστε να υπάρχουν κίνητρα διαμονής και δραστηριοποίηση των κατοίκων και ειδικά των νέων στην περιοχή.

Το γεγονός αυτό προβληματίζει την περιοχή και ειδικά το Δήμο Κυπρίνου ο οποίος προσπαθεί να βελτιώσει τις συνθήκες διαβίωσης ξεκινώντας από τον τομέα της υγείας και της εκπαίδευσης. Ευελπιστεί ότι στο άμεσο μέλλον θα καταφέρει όχι μόνο να μείνουν οι υπάρχοντες οικογένειες αλλά να επιστρέψουν και αυτές που έχουν μεταναστεύσει είτε στο εξωτερικό είτε στο εσωτερικό.

6. ΕΙΣΟΔΗΜΑΤΑ

6.1 Διάρθρωση Εισοδήματος

Η κατανομή της απασχόλησης στους κατοίκους της περιοχής, και τα επίσημα στοιχεία συνολικά για το Νομό Έβρου φαίνονται στους παρακάτω πίνακες:

Νομός Έβρου	Α' γενής τομέας	Β' γενής τομέας	Γ' γενής τομέας
Απασχόληση	40%	15%	45%
Εισόδημα	30%	27%	43%

Πηγή: ΕΣΥΕ, στοιχεία του έτους 2001

Δήμος Κυπρίνου	Α' γενής τομέας	Β' γενής τομέας	Γ' γενής τομέας
Απασχόληση	654	114	298
	61,3%	10,7%	28%
Εισόδημα	52,3%	15,8	31,9%

Πηγή: ΕΣΥΕ, στοιχεία του έτους 2001

Στον πρώτο πίνακα παρατηρείτε, το ποσοστό της μέσης απασχόλησης και η διάρθρωση του εισοδήματος στους τρεις παραγωγικούς τομείς σε ποσοστό ΑΕΠ.

Στον Πρωτογενή τομέα παρατηρούμε τη χαμηλή παραγωγικότητα, όπου απασχολείτε το 40% του εργατικού δυναμικού του Νομού, αλλά δημιουργεί μόνο το 30% του εισοδήματος σε επίπεδο Νομού (σχέση $30/40=0,75$). Στην χαμηλή παραγωγικότητα του Πρωτογενή τομέα οφείλεται κυρίως η χαμηλή τιμή που κατέχουν τα αγροτικά προϊόντα.

Στον Δευτερογενή τομέα εμφανίζεται η μεγαλύτερη παραγωγικότητα όπου το 15% της απασχόλησης δημιουργεί το 27% του εισοδήματος (σχέση $27/15=1,8$). Εδώ φαίνεται ότι το 15% της απασχόλησης του Δευτερογενή τομέα παράγει περισσότερο από το 40% του Πρωτογενή τομέα, πράγμα που σημαίνει ότι τα προϊόντα που παράγονται στον πρωτογενή τομέα αποκτούν πολύ μεγαλύτερη αξία μετά τη μεταποίηση τους, όπου μπορούμε να μιλήσουμε για μη σωστή κατανομή του εισοδήματος αφού υπάρχει μεγάλη διαφορά στις σχέσεις $0,75 < 1,8$.

Στον Τριτογενή τομέα το 45% της απασχόλησης δημιουργεί το 43% του εισοδήματος.

Στον δεύτερο πίνακα όπου παρατηρούμε τη διάρθρωση του εισοδήματος σε επίπεδο του Δήμου, λόγω των μη επαρκών στοιχείων, έγινε η υπόθεση, ότι σε επίπεδο Δήμου ισχύει η ίδια παραγωγικότητα με αυτή του Νομού και έγιναν οι σχετικές αναγωγές, με βάση τα στοιχεία απασχόλησης.

Ο συνολικά ενεργός πληθυσμός του Δήμου Κυπρίνου που απασχολείτε υπολογίζεται σε 1066 άτομα. Το 61,3% της απασχόλησης του Πρωτογενή τομέα έχει μικρή παραγωγικότητα ύψους 52,3%, στο γεγονός αυτό οφείλετε όπως προανέφερα η χαμηλή τιμή των προϊόντων καθώς επίσης ότι οι μονάδες είναι κυρίως μικρές οικογενειακές επιχειρήσεις και το πρόβλημα άρδευσης που υπάρχει στο Δ.Δ Ζώνης που έχει ως συνέπεια μικρές στρεμματικές αποδόσεις.

Στο Δευτερογενή τομέα ο βαθμός βιομηχανοποίησης της παραγωγής είναι σχετικά καλός, αφού το 10,7% της απασχόλησης παράγει το 15,8% του εισοδήματος.

Τέλος στον Τριτογενή τομέα παρατηρούμε ότι το 28% του απασχολούμενου πληθυσμού παράγει το 31,9% του συνολικού εισοδήματος στον Δήμο Κυπρίνου.

7. ΟΡΓΑΝΩΣΗ ΤΟΥ Ο.Τ.Α.

7.1 Δήμος Κυπρίνου υφιστάμενη κατάσταση

Ο Δήμος Κυπρίνου προέρχεται από την εφαρμογή του Ν.2539/97 και αποτελείται από τα ακόλουθα Δημοτικά Διαμερίσματα:

1. Δ.Δ Κυπρίνου που περιλαμβάνει τους οικισμούς Κυπρίνου (έδρα του Δήμου) και Γαλήνης (ακατοίκητος οικισμός)
2. Δ.Δ Φυλακίου που περιλαμβάνει τους οικισμούς Φυλάκιο, Κέραμο και Αμμόβουνο.
3. Δ.Δ Ζώνης που περιλαμβάνει τους οικισμούς Ζώνης, Χελιδόνας και Μικρής Δοξιάρας.

Στο σημείο αυτό θα γίνει η ανάλυση της παρούσας κατάστασης του Δήμου ώστε να προσδιορισθεί το πλαίσιο δραστηριοτήτων του, οι στόχοι και οι κατευθύνσεις της ανάπτυξης του.

Πριν αναφερθώ στην ανάλυση της παρούσας κατάστασης του Δήμου Κυπρίνου πρέπει να αναφερθεί το γεγονός ότι για τις ανάγκες των υπηρεσιών του νέου Δήμου χρειάστηκε να διαμορφωθούν οι εσωτερικοί χώροι του πρώην Κοινοτικού καταστήματος Κυπρίνου και να κατασκευαστεί νέο κτίριο (προσθήκη) δίπλα στο Δημοτικό Κατάστημα όπου στεγάστηκαν τα γραφεία των αιρετών (στον πρώτο όροφο) και του ΚΕΠ (στο ισόγειο).

Η μελέτη κατασκευής του νέου κτιρίου συντάχθηκε από την Τεχνική Υπηρεσία Δήμων και Κοινοτήτων (ΤΥΔΚ) Ν.Εβρου με προϋπολογισμό 234.776 Ευρώ και η πίστωση προερχόταν από το πρόγραμμα ΕΠΤΑ.

Ο εξοπλισμός των νέων γραφείων έγινε κατόπιν σχετικών μελετών της ΤΥΔΚ Ν.Εβρου και συνολικά η δαπάνη για προμήθεια επίπλων και διαμόρφωση εσωτερικών χώρων πρώην Δημοτικού καταστήματος ανήλθε στα 50.000 Ευρώ.

Το κτίριο διαθέτει σύγχρονους και άνετους χώρους εργασίας και εξυπηρέτησης πολιτών που είναι κατανοημένοι σε έναν όροφο και στο ισόγειο. Διαθέτει ευκολίες για εξυπηρέτηση πολιτών με ειδικές ανάγκες καθώς επίσης υποδομή για πλήρη ανάπτυξη πληροφορικού συστήματος Υπολογιστών. Διαθέτει επίσης μεγάλη αίθουσα εκδηλώσεων χωρητικότητας 250 ατόμων στην οποία πραγματοποιούνται ποικίλες εκδηλώσεις.

Από πλευράς αρχιτεκτονικής είναι παραδοσιακό, καλαισθητό, φωτεινό κτίριο στο κέντρο του οικισμού Κυπρίνου.

7.2 Περιουσιακά στοιχεία

Τα καταγεγραμμένα περιουσιακά στοιχεία του Δήμου Κυπρίνου είναι τα κάτωθι:

Δ.Δ	Είδος Ακινήτου	Περιγραφή-Χρήση	Εμβαδόν (m ²)
Δ.Δ. ΚΥΠΡΙΝΟΥ	Οικόπεδο	Δημοτικό Κατάστημα Κυπρίνου	696
	Κτίριο	Δημοτικό Κατάστημα Κυπρίνου	480
	Οικόπεδο	Δημοτικό Σχολείο Κυπρίνου	2500
	Κτίριο	Δημοτικό Σχολείο Κυπρίνου	408
	Οικόπεδο	Γυμνάσιο Κυπρίνου	13875
	Κτίριο	Γυμνάσιο Κυπρίνου	1310
	Οικόπεδο	Δημοτικό Σχολείο Γαλήνης	3000
	Κτίριο	Αναψυκτήριο Φράγμα	177
	Αγρός	Γήπεδο Ποδοσφαίρου Κυπρίνου	21700
	Αγρός	Φράγμα	71858
	Αγρός	Νεκροταφεία	22100
	Αγρός	Δεξαμενή Ύδρευσης	2000
	Αγρός	Αγροτεμάχια	24232
	Κτίριο	Δημοτική Βιβλιοθήκη	273
	Οικόπεδο	Περιφερειακό Ιατρείο	6617
	Κτίριο	Περιφερειακό Ιατρείο	250
Οικόπεδο	Δημοτικό Γυμναστήριο	5042	
Κτίριο	Δημοτικό Γυμναστήριο	550	
Δ.Δ. ΦΥΛΑΚΙΟΥ	Οικόπεδο	Κοινοτικό Κατάστημα Φυλακίου	1565
	Κτίριο	Κοινοτικό Κατάστημα Φυλακίου	150
	Κτίριο	Πνευματικό Κέντρο Φυλακίου	730
	Κτίριο	Πνευματικό Κέντρο Κεράμου	153
	Οικόπεδο	Δημοτικό Σχολείο Φυλακίου	6526
	Οικόπεδο	Δημοτικό Σχολείο Κεράμου	5203
	Οικόπεδο	Δημοτικό Σχολείο Αμμόβουνου	2896
	Κτίριο	Δημοτικό Σχολείο Φυλακίου	303
	Κτίριο	Δημοτικό Σχολείο Κεράμου	168
	Κτίριο	Δημοτικό Σχολείο Αμμόβουνου	156
	Κτίριο	Περιφερειακό Ιατρείο Αμμόβουνου	72
	Αγρός	Νεκροταφεία Φυλακίου	4890
	Αγρός	Νεκροταφεία Κεράμου	7400
	Αγρός	Νεκροταφεία Αμμόβουνου	3200
	Αγρός	Αγροτεμάχια Φυλακίου	21000
	Αγρός	Αγροτεμάχια Κεράμου	11300
	Αγρός	Γήπεδο Ποδοσφαίρου Φυλακίου	21900
	Αγρός	Γήπεδο Ποδοσφαίρου Κεράμου	27530
Αγρός	Γήπεδο Ποδοσφαίρου Αμμόβουνου	20875	
Δ.Δ. ΖΩΝΗΣ	Οικόπεδο	Κοινοτικό Κατάστημα Ζώνης	100
	Κτίριο	Κοινοτικό Κατάστημα Ζώνης	90
	Κτίριο	Πολιτιστικό Κέντρο Ζώνης	120
	Οικόπεδο	Δημοτικό Σχολείο Ζώνης	1500
	Οικόπεδο	Δημοτικό Σχολείο Μι.Δοξιάρας	3150
	Οικόπεδο	Δημοτικό Σχολείο Χελιδόνας	1360
	Κτίριο	Δημοτικό Σχολείο Ζώνης	90
	Κτίριο	Δημοτικό Σχολείο Μι.Δοξιάρας	65
	Κτίριο	Δημοτικό Σχολείο Χελιδόνας	154
	Οικόπεδο	Περιφερειακό Ιατρείο Ζώνης	3550
	Κτίριο	Περιφερειακό Ιατρείο Ζώνης	310
	Αγρός	Νεκροταφεία Ζώνης	8000
	Αγρός	Νεκροταφεία Μι.Δοξιάρας	9000
	Αγρός	Νεκροταφεία Χελιδόνας	2637
	Αγρός	Γήπεδο Ποδοσφαίρου Ζώνης	19000
	Αγρός	Αγροτεμάχια Ζώνης	30000
Αγρός	Αγροτεμάχια Χελιδόνας	35000	

Πηγή: Δήμος Κυπρίνου.

7.3 Εξωτερικό Περιβάλλον

Το βασικό θεσμικό πλαίσιο που καθορίζει τους σκοπούς, τις αρμοδιότητες, την οργάνωση και την λειτουργία της Τοπικής Αυτοδιοίκησης, αποτελείται από διάφορους νόμους οι οποίοι έχουν κωδικοποιηθεί με τον νέο Δημοτικό και Κοινοτικός Κώδικας.

7.4 Τοπικό Περιβάλλον

Με τον όρο τοπικό περιβάλλον, εννοούμε το οικονομικό και κοινωνικό περιβάλλον της περιοχής του Δήμου Κυπρίνου και ειδικότερα το πλαίσιο των προβλημάτων και δυνατοτήτων οικονομικής και κοινωνικής ανάπτυξης, εντός του οποίου λειτουργεί και αναπτύσσεται και ο Δήμος Κυπρίνου. Τα χαρακτηριστικά του τοπικού περιβάλλοντος επηρεάζουν και ορισμένες φορές προσδιορίζουν την δράση του Δήμου Κυπρίνου (π.χ εκτέλεση έργων). Επομένως η περιγραφή των προβλημάτων και δυνατοτήτων ανάπτυξης της περιοχής του, έχει ιδιαίτερη σημασία για το σχεδιασμό δράσεων ανάπτυξης του Δήμου Κυπρίνου.

Κυρίαρχα αναπτυξιακά προβλήματα του Δήμου Κυπρίνου

Η περιοχή του Δήμου Κυπρίνου είναι κατά κύριο λόγο γεωργική και παρουσιάζει, λίγο πολύ, τα τυπικά προβλήματα του ελληνικού αγροτικού χώρου, όπως:

- Μεγάλη εξάρτηση της τοπικής κοινωνίας από τη γεωργική παραγωγή
- Υψηλά ποσοστά απασχόλησης στο γεωργικό τομέα
- Ελλείψεις στα δίκτυα τεχνικών υποδομών
- Ελλείψεις στις υποδομές υγείας, πρόνοιας και εκπαίδευσης.
- Προβλήματα διαχείρισης του χώρου.

Ειδικότερα τα προβλήματα που παρουσιάζει ο Δήμος Κυπρίνου είναι τα ακόλουθα:

- Τα προβλήματα του κυκλώματος παραγωγής και εμπορίας της γεωργικής παραγωγής.
- Η κατάσταση του επαρχιακού και διακοινοτικού οδικού δικτύου
- Η ανάγκη για βελτίωση του αγροτικού οδικού δικτύου
- Η ρύπανση του περιβάλλοντος από τα σκουπίδια και τα γεωργικά φάρμακα
- Η έλλειψη ολοκληρωμένου συστήματος διαχείρισης των απορριμμάτων
- Η έλλειψη ολοκληρωμένου συστήματος διαχείρισης των υδάτινων πόρων
- Η παλαιότητα των δικτύων ύδρευσης
- Οι ελλείψεις στους τομείς της εκπαίδευσης και της υγείας
- Η απουσία συστήματος πολεοδομικού σχεδιασμού και ανάπτυξης των οικισμών.

Αναπτυξιακά πλεονεκτήματα του Δήμου Κυπρίνου

Η περιοχή του Δήμου Κυπρίνου διαθέτει μια σειρά αναπτυξιακών πλεονεκτημάτων όπως:

- Ο ποταμός Άρδας έχει χαρακτηριστεί περιοχή ιδιαίτερου φυσικού κάλλους, και περιοχή για τουριστική ανάπτυξη.
- Τα αρχαιολογικά ευρήματα στην περιοχή της Ζώνης βάζουν τις βάσεις για δημιουργία αρχαιολογικού χώρου
- Η μικρή απόσταση από το αστικό κέντρο της Ορεστιάδας
- Η υψηλή παραγωγικότητα της γεωργικής γης
- Οι περιβαλλοντικοί και φυσικοί πόροι
- Αναπτυξιακοί στόχοι του Δήμου

Παραγωγικοί στόχοι

Το προτεινόμενο μοντέλο ανάπτυξης της περιοχής έχει τις ακόλουθες διαστάσεις:

- Αναδιάρθρωση της γεωργικής παραγωγής και ειδικότερα, την ανάπτυξη νέων καλλιεργειών, την ανάπτυξη βιολογικών και οικολογικών προϊόντων.
- Ανάπτυξη μικρών μεταποιητικών επιχειρήσεων.
- Ανάπτυξη του τουρισμού.

Περιβαλλοντικοί στόχοι

Η διατήρηση και η προστασία του περιβάλλοντος αποτελούν πρωταρχικό στόχο για το Δήμο Κυπρίνου. Η επιλογή αυτή στηρίζεται στην πεποίθηση ότι το περιβάλλον είναι κοινωνικός και αναπτυξιακός πόρος, η προστασία του οποίου αποτελεί βασική προϋπόθεση για τη διατήρηση και την ανάπτυξη της υπαίθρου.

Στο πλαίσιο αυτό ο Δήμος Κυπρίνου επιδιώκει:

- Την προστασία του ποταμού Άρδα και του γύρω περιβάλλοντος του.
- Την προστασία και διαχείριση των υδάτινων πόρων.
- Την προστασία των δασών .
- Την προστασία της γεωργικής γης.
- Την προστασία του δομημένου περιβάλλοντος των οικισμών.

Στόχοι ανάπτυξης των υποδομών

Για την διασφάλιση της ένταξης της περιοχής στον ευρύτερο χώρο και την επίτευξη της ενδοδημοτικής ισορροπίας ο Δήμος Κυπρίνου επιδιώκει:

- Τη βελτίωση και την ανάπτυξη του επαρχιακού οδικού δικτύου για τη διασύνδεση της περιοχής με τα ευρύτερα δίκτυα μεταφορών.
- Τη βελτίωση των οδικών συνδέσεων μεταξύ των οικισμών για την αποκατάσταση της ενότητας της δημοτικής περιφέρειας.
- Την επέκταση και τον εκσυγχρονισμό του δικτύου ύδρευσης.
- Την εφαρμογή ενός ολοκληρωμένου συστήματος διαχείρισης απορριμμάτων.
- Την ανάπτυξη και δημιουργία αρδευτικών συστημάτων.
- Τη βελτίωση των συστημάτων παροχής υπηρεσιών εκπαίδευσης, υγείας, πρόνοιας και πολιτισμού καθώς και αθλητισμού.
- Αξιοποίηση ανανεώσιμων πηγών ενέργειας όπως η κατασκευή μικρού υδροηλεκτρικού έργου στον ποταμό Άρδα.

Οργανωτικοί στόχοι

Προκειμένου να διασφαλίσει την αποτελεσματική εφαρμογή των ανωτέρω στόχων ο Δήμος Κυπρίνου επιδιώκει το λειτουργικό και οργανωτικό εκσυγχρονισμό και την αναβάθμιση των υπηρεσιών του ειδικότερα:

- Τη στελέχωση με εξειδικευμένο προσωπικό
- Την αναβάθμιση των τεχνικών υπηρεσιών του
- Προτεινόμενες παρεμβάσεις οι οποίες είναι:
 - Βελτίωση αγροτικού, ενδημοτικού και περιφερειακού οδικού δικτύου.
 - Ύδρευση, επέκταση και αντικατάσταση δικτύων ύδρευσης, εμπλουτισμός υδραγωγείων.
 - Διαχείριση απορριμμάτων, σχεδιασμός και υλοποίηση ενός ολοκληρωμένου διαδημοτικού συστήματος διαχείρισης απορριμμάτων, το οποίο αποτελεί βασικό διαδημοτικό έργο προστασίας του περιβάλλοντος και της υγείας των κατοίκων της περιοχής.
 - Τουρισμός, ανάπλαση των όχθων του ποταμού Άρδα, αξιοποίηση αρχαιολογικού χώρου στη Μικρή Δοξιάρα, ανάπτυξη του οικολογικού τουρισμού.

- Γεωργία, συστήματα άρδευσης, υποστήριξη των γεωργών για την αναδιάρθρωση της γεωργικής παραγωγής, προώθηση νέων οικολογικών και βιολογικών προϊόντων.
- Προτεραιότητες, παραγωγική ανασυγκρότηση της περιοχής, προστασία του περιβάλλοντος, ένταξη της περιοχής στα ευρύτερα δίκτυα μεταφορών, εκτέλεση των έργων υποδομής.

Υδρευση – Αποχέτευση

- Επέκταση και αντικατάσταση δικτύων ύδρευσης.
- Εμπλουτισμός υδραγωγείων.
- Κατασκευή έργων αποχέτευσης.

Διαχείριση Απορριμμάτων

- Σχεδιασμός και υλοποίηση ενός ολοκληρωμένου διαδημοτικού συστήματος διαχείρισης των απορριμμάτων, το οποίο αποτελεί βασικό διαδημοτικό έργο προστασίας του περιβάλλοντος και της υγείας των κατοίκων της περιοχής.

Πολεοδομία – Περιβάλλον

- Ολοκλήρωση της πράξης εφαρμογής (Γ Φάση) του νέου Πολεοδομικού Σχεδίου Κυπρίνου.
- Αναπλάσεις πλατειών και χώρων εντός των οικισμών.

Κοινωνικός Εξοπλισμός

- Δημιουργία πνευματικού πολιτιστικού κέντρου
- Εκσυγχρονισμός αθλητικού κέντρου
- Δημιουργία και ανάπτυξη υπηρεσιών υγείας – πρόνοιας.
- Ενημέρωση και υποστήριξη των νέων σε θέματα κατάρτισης, προσανατολισμού, και απασχόλησης.

Τουρισμός

- Αξιοποίηση παράρδιων περιοχών.
- Αξιοποίηση μνημείων.
- Ανάπτυξη οικολογικού τουρισμού.
- Διασυννοριακές σχέσεις με Βουλγαρία.
- Ανάπτυξη του αρχαιολογικού τουρισμού.

Γεωργία

- Αναδασμός.
- Προώθηση νέων οικολογικών και βιολογικών προϊόντων.
- Συστήματα άρδευσης.
- Υποστήριξη και ενημέρωση των γεωργών για την αναδιάρθρωση της γεωργικής παραγωγής και για διάφορα επενδυτικά προγράμματα.

7.5 Εσωτερικό Περιβάλλον

Αντικείμενο του παρόντος τμήματος είναι η ανάλυση του εσωτερικού περιβάλλοντος και ειδικότερα, των εσωτερικών διαδικασιών λήψης αποφάσεων, των συστημάτων οικονομικού προγραμματισμού και σχεδιασμού και υλοποίησης έργων και της οργανωτικής δομής του Δήμου.

Σκοπός της ανάλυσης είναι ο προσδιορισμός πιθανών προβλημάτων και αδυναμιών και κατ' επέκταση, η υπόδειξη λύσεων και ο σχεδιασμός σχετικών προτάσεων.

Σύστημα λήψης αποφάσεων.

Τα όργανα λήψης αποφάσεων είναι το Δημοτικό Συμβούλιο, η Δημορχιακή Επιτροπή, ο Δήμαρχος και ο Αντιδήμαρχος-οι.

Σε θέματα αναπτυξιακού προγραμματισμού και υλοποίησης έργων, κυρίαρχο όργανο είναι το Δημοτικό Συμβούλιο και δευτερεύοντος η Δημορχιακή Επιτροπή.

Οι αρμοδιότητες του Δημάρχου, είναι περιορισμένες και αναφέρονται κυρίως, στην απευθείας ανάθεση της εκτέλεσης ορισμένων έργων και εργασιών, στην υπογραφή των συμβάσεων έργων και στην εκτέλεση των σχετικών αποφάσεων του Δημοτικού Συμβουλίου.

Για αναπτυξιακά θέματα το σύστημα λήψης αποφάσεων, που απαρτίζεται από το Δημοτικό Συμβούλιο και τη Δημορχιακή Επιτροπή, λειτουργεί ως εξής:

Η Δημορχιακή Επιτροπή επεξεργάζεται (μετά από προτάσεις των υπηρεσιών του Δήμου), τα αναπτυξιακά προγράμματα και τα υποβάλλει για έγκριση και λήψη απόφασης στο Δημοτικό Συμβούλιο, το Δημοτικό Συμβούλιο λαμβάνει απόφαση επι των ανωτέρω προτάσεων και ειδικότερα:

- Για την υλοποίηση της διαδικασίας του δημοκρατικού προγραμματισμού στο δήμο.
- Το πρόγραμμα των έργων
- Την μελέτη, κατασκευή και συντήρηση των έργων

Η Δημορχιακή Επιτροπή καταρτίζει τις διακηρύξεις για την μελέτη έργων και προγραμμάτων, διεξάγει και κατακυρώνει τους διαγωνισμούς για την ανάθεση εκτέλεση έργων.

Σύστημα προγραμματισμού και υλοποίησης έργων

Κάθε έτος ο προγραμματισμός γίνεται κατόπιν απόφασης του Δ.Σ σύμφωνα με την οποία ορίζονται τα έργα που θα εισαχθούν στο Τεχνικό Πρόγραμμα του Δήμου.

Στα επόμενα κεφάλαια θα γίνει ανάλυση των τεχνικών προγραμμάτων ώστε να εξαχθούν τα αναγκαία συμπεράσματα για τις επιλογές τις προτεραιότητες την χρηματοδότηση κτλ.

Οργανωτική δομή

Ο προγραμματισμός και υλοποίηση των έργων της Τοπικής Αυτοδιοίκησης ταυτίζεται με την διαδικασία σχεδιασμού, λήψης απόφασης και εφαρμογής των τεχνικών προγραμμάτων, και έχει ως παρακάτω:

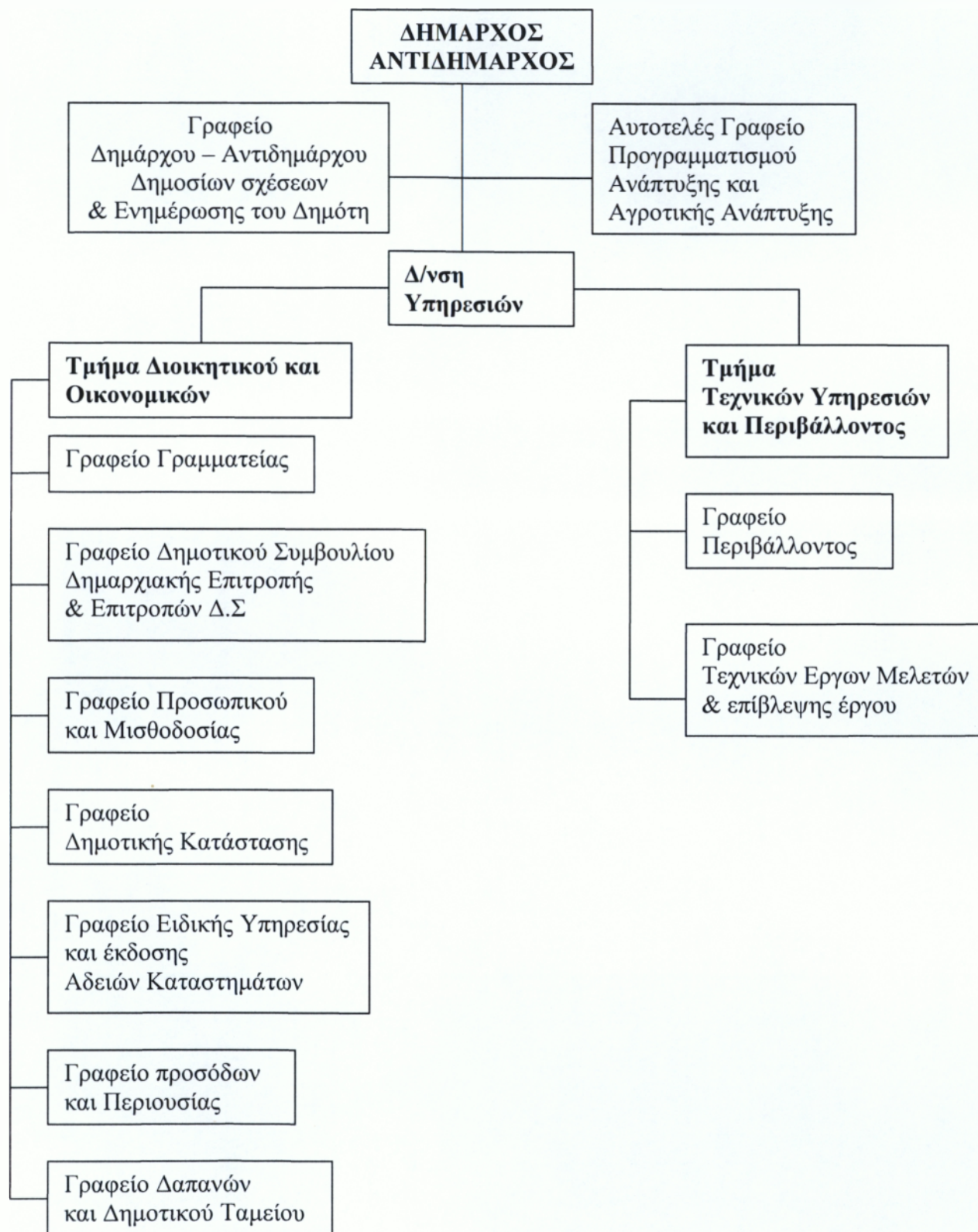
Η σύνταξη των προγραμμάτων γίνεται από το Δήμο με την υποστήριξη της ΤΥΔΚ Ν.Έβρου και εξωτερικών συνεργατών όταν απαιτείται. Στον Δήμο Κυπρίνου δεν λειτουργεί οργανωμένη τεχνική υπηρεσία για το λόγο αυτό μέχρι σήμερα η ένταξη έργου στο Τεχνικό Πρόγραμμα αποτελούσε πρόταση τόσο του Δημοτικού Συμβουλίου όσο και των Τοπικών Συμβουλίων των Δημοτικών Διαμερισμάτων του Δήμου.

Τις μελέτες των έργων που θα ενταχθούν στο Τεχνικό Πρόγραμμα του Δήμου συντάσσει η ΤΥΔΚ Ν.Έβρου ή όταν αυτή αδυνατεί εξωτερικοί συνεργάτες (μελετητές).

Η οικονομική διαχείριση της υλοποίησης των έργων γίνεται από την Οικονομική Υπηρεσία του Δήμου.

Η οργανωτική δομή του Δήμου Κυπρίνου περιγράφεται στον Οργανισμό Εσωτερικής Οργάνωσης και λειτουργίας. Οι υπηρεσίες του Δήμου είναι οργανωμένες σε διευθύνσεις και τμήματα όπως περιγράφεται στον παρακάτω πίνακα.

Η οργανωτική δομή του Δήμου Κυπρίνου περιγράφεται στον Οργανισμό Εσωτερικής Υπηρεσίας⁹ ο οποίος ψηφίστηκε από το Δημοτικό Συμβούλιο και δημοσιεύτηκε στην Εφημερίδα της Κυβερνήσεως. Σύμφωνα με τον Οργανισμό, οι υπηρεσίες του Δήμου είναι οργανωμένες σε διευθύνσεις και τμήματα όπως φαίνεται στον παρακάτω πίνακα:



⁹ ΦΕΚ 630/Β 30/4/2004

8. ΕΡΓΑ ΤΟΥ ΔΗΜΟΥ ΠΟΥ ΕΚΤΕΛΕΣΤΗΚΑΝ ΚΑΙ ΠΟΥ ΕΚΤΕΛΟΥΝΤΑΙ.

Ο Δήμος Κυπρίνου όπως και όλοι οι Δήμοι, χρηματοδοτείται από τα ΠΕΠ (Περιφερειακά Επιχειρησιακά Προγράμματα) τα ΟΠΑΑΧ (Ολοκληρωμένα Προγράμματα Ανασυγκρότησης Αγροτικού Χώρου(Υπ. Γεωργίας)) και το Πρόγραμμα ΘΗΣΕΑΣ από το οποίο ο Δήμος Κυπρίνου έχει όριο πιστώσεων έτους 2005 297.365€ και το σύνολο των εγκεκριμένων πιστώσεων ετών 2005-2009 ανέρχεται στο ποσό των 1.307.926€. Τέλος οι δήμοι κατασκευάζουν και έργα από δικούς τους πόρους όπως ΣΑΤΑ τα ανταποδοτικά έσοδα και χρηματοδοτήσεις από διάφορα Υπουργεία.

Στους παρακάτω πίνακες απεικονίζονται τα έργα που έχουν γίνει πρόσφατα καθώς και τα έργα που βρίσκονται υπό κατασκευή.

ΕΡΓΑ ΠΟΥ ΕΚΤΕΛΕΣΤΗΚΑΝ ΠΡΟΣΦΑΤΑ			
Α/Α	ΤΙΤΛΟΣ ΕΡΓΟΥ	ΠΡΟΫΠΟΛΟΓΙΣΜΟΣ	ΠΗΓΗ ΧΡΗΜΑΤΟΔΟΤΗΣΗΣ
1	Διαμορφωτής γαιών	293.500,00 €	ΘΗΣΕΑΣ
2	Εκσκαφείας γαιών	70.000,00 €	ΘΗΣΕΑΣ
3	Απορριμματοφόρο	103.840,00 €	ΘΗΣΕΑΣ
4	Φορτωτής γαιών	219.293,00 €	ΘΗΣΕΑΣ
5	Μελέτη Αποκατάστασης χώρων ανεξέλεγκτης διάθεσης απορριμμάτων (ΧΑΔΑ) Δήμου Κυπρίνου	27.000,00 €	ΘΗΣΕΑΣ
6	Προβολή συγκριτικών πλεονεκτημάτων Δήμου Κυπρίνου	30.000,00 €	ΟΠΑΑΧ
7	Δίκτυα Ύδρευσης Δήμου Κυπρίνου	400.000,00 €	ΟΠΑΑΧ
8	Ανάπλαση αύλειου χώρου Δημοτικής Βιβλιοθήκης Κυπρίνου	244.997,61 €	ΠΕΠ ΑΜΘ

Πηγή: Δήμος Κυπρίνου.

1. ΠΡΟΜΗΘΕΙΑ ΔΙΑΜΟΡΦΩΤΗ ΓΑΙΩΝ

Το έργο αφορά την προμήθεια ενός καινούργιου διαμορφωτή γαιών (Γκρέϊντερ), με κινητήρα πετρελαιοκίνητο-τετράχρονο, ισχύος 180hp περίπου, εξακύλινδρος υδρόψυκτος. Μετάδοση κίνησης με απευθείας κίνηση – κιβώτιο (POWER-SHIFT) 8 ταχύτητες μπρος και 6 πίσω, κίνηση στους τέσσερις πίσω τροχούς, με πλαίσιο βαρέως τύπου και υδραυλικό σύστημα διεύθυνσης, με ατσάλινη λεπίδα διαμόρφωσης (3,6 μήκος X 0,60 ύψος), υδραυλική λεπίδα χιονιού (2,7 μήκος X 0,90 ύψος) και υδραυλικό αναμοχλευτή 5 οδόντων πλάτους περίπου 2030 και βάθους 0,25 και θάλαμο οδήγησης τύπου CAB ROPS & FORS.

Το έργο θα καλύψει τις ανάγκες του Δήμου για κατασκευή – επισκευή των αγροτικών δρόμων του Δήμου καθώς και για τον αποχιονισμό των δρόμων εντός των οικισμών. Η προμήθεια του Διαμορφωτή γαιών σύμφωνα με το χρονοδιάγραμμα θα υλοποιούνταν σε 12 μήνες (αναμένεται εντός 6 μηνών). Η προμήθεια του διαμορφωτή γαιών μαζί με τη μελέτη του έργου κόστισε 293.500 € χρηματοδοτούμενο από το Πρόγραμμα ΘΗΣΕΑΣ.

2. ΠΡΟΜΗΘΕΙΑ ΕΚΣΚΑΦΕΑ ΓΑΙΩΝ

Το έργο αφορά την προμήθεια ενός καινούργιου εκσκαφέα-φορτωτή με πετρελαιοκίνητο κινητήρα τεσσάρων υδρόψυκτων κυλίνδρων, με μικτή ισχύ 100hp διπλό διαφορικό (4X4) και τετραδιεύθυνση, τέσσερα όμοια ελαστικά, βραχίονα εκσκαφής και κάδο φόρτωσης πολλαπλών χρήσεων.

Το έργο θα καλύψει τις ανάγκες της Τεχνικής Υπηρεσίας σε ότι αφορά τις κατασκευές, εκσκαφές, φορτώσεις και συντηρήσεις έργων, επιπλέον θα δημιουργήθηκε 1 θέση εργασίας. Η προμήθεια του Εκσκαφέα γαιών σύμφωνα με το χρονοδιάγραμμα θα υλοποιούνταν σε 12 μήνες (αναμένεται εντός 3 μηνών). Η προμήθεια του Εκσκαφέα κόστισε 70.000€ τα οποία χρηματοδοτήθηκαν από το Πρόγραμμα ΘΗΣΕΑΣ.

3. ΠΡΟΜΗΘΕΙΑ ΑΠΟΡΡΙΜΜΑΤΟΦΟΡΟΥ ΟΧΗΜΑΤΟΣ

Το έργο αυτό αφορά την προμήθεια ενός απορριμματοφόρου οχήματος με μεταχειρισμένο αυτοκίνητο πλαίσιο (πενταετίας) και καινούργια, κατάλληλου τύπου, υποκατασκευή με μέγιστο βάρος 19 τόνους, υδρόψυκτο τετράχρονο κινητήρα αντιρρυπαντικής τεχνολογίας, ιπποδύναμη 220hp και άνω, με 2 κινητήριους άξονες (4X4).

Το έργο θα καλύψει τις ανάγκες αποκομιδής των απορριμμάτων του Δήμου και των Δημοτικών Διαμερισμάτων. Επίσης δημιουργήθηκε μια νέα θέση εργασίας για οδηγό απορριμματοφόρου. Η υλοποίηση του έργου είχε διάρκεια ενός έτους και αναμένεται να ολοκληρωθεί εντός 4 μηνών. Το συνολικό κόστος του έργου επέρχεται σε 103.840€ ενταγμένο στο Πρόγραμμα ΘΗΣΕΑΣ.

4. ΠΡΟΜΗΘΕΙΑ ΦΟΡΤΩΤΗ

Το έργο αφορά την προμήθεια ενός καινούργιου ελαστικοφόρου φορτωτή, με κινητήρα πετρελαιοκίνητο, αντιρρυπαντικής τεχνολογίας σύμφωνα με τις προδιαγραφές της Ε.Ε, ελάχιστης καθαρής ιπποδύναμης 200hp και μικτής ιπποδύναμης 220hp περίπου με ελάχιστη χωρητικότητα κάδου γενικής χρήσης 3,1 κυβ.μ.

Το έργο θα καλύψει τις ανάγκες του Δήμου για κατασκευή επισκευή και αποχιονισμό των αγροτικών δρόμων του Δήμου και των Δημοτικών Διαμερισμάτων. Το όλο έργο μαζί με τη μελέτη κόστισε 221.340€ με πηγή χρηματοδότησης το Πρόγραμμα ΘΗΣΕΑΣ.

5. ΜΕΛΕΤΗ ΑΠΟΚΑΤΑΣΤΑΣΗΣ ΧΩΡΩΝ ΑΝΕΞΕΛΕΓΚΤΗΣ ΔΙΑΘΕΣΗΣ ΑΠΟΡΡΙΜΜΑΤΩΝ (ΧΑΔΑ) ΔΗΜΟΥ ΚΥΠΡΙΝΟΥ.

Η σύνταξη μελετών χρηματοδοτήθηκε από το πρόγραμμα ΘΗΣΕΑΣ με συνολικό ποσό 27.000€ εκ των οποίων τα 6.000€ αφορούσαν την οριστική τεχνική μελέτη περιβαλλοντικής αποκατάστασης ΧΑΔΑ Ζώνης στην περιοχή Αχλαδιές, τα 7.000€ αφορούσαν την οριστική τεχνική μελέτη περιβαλλοντικής αποκατάστασης ΧΑΔΑ Κεράμου στην περιοχή νεκροταφεία, τα 8.000€ αφορούσαν την οριστική τεχνική μελέτη περιβαλλοντικής αποκατάστασης ΧΑΔΑ Κυπρίνου στην περιοχή Λασκαράκη και τα 6.000€ αφορούσαν την οριστική τεχνική μελέτη περιβαλλοντικής αποκατάστασης ΧΑΔΑ Φυλακίου στην περιοχή Βλαγάδια. Η μελέτη ολοκληρώθηκε και εγκρίθηκε εντός του έτους 2006.

6. ΠΡΟΒΟΛΗ ΣΥΓΚΡΙΤΙΚΩΝ ΠΛΕΟΝΕΚΤΗΜΑΤΩΝ ΔΗΜΟΥ ΚΥΠΡΙΝΟΥ

Το προτεινόμενο έργο περιλαμβάνει δράσεις για την προβολή των συγκριτικών πλεονεκτημάτων του Δήμου, όσο αφορά στην προσέλκυση επενδυτών για τη διενέργεια μικρών επενδυτικών σχεδίων στους τομείς του Αγροτουρισμού, των εναλλακτικών μορφών τουρισμού, της γεωργίας – κτηνοτροφίας καθώς και όσον αφορά τους φυσικούς και πολιτιστικούς τους πόρους της περιοχής (Φράγμα του Άρδα, παρόχθια περιοχή, οικισμός Γαλήνη, αρχαιολογικά ευρήματα Μικρής Δοξιάρας κτλ.) οι οποίοι μπορούν να αποτελέσουν στοιχεία έλξης ειδικών ομάδων τουριστών.

Συγκεκριμένα το έργο περιλαμβάνει σειρά ενεργειών και δράσεων ώστε στην τριετία 2003-2006 να προβληθούν πανελλαδικά αλλά και διεθνώς όλα τα συγκριτικά πλεονεκτήματα της περιοχής του Δήμου Κυπρίνου, ώστε να αυξηθεί η επισκεψιμότητα στην περιοχή αλλά και να προσελκυστούν επενδυτές από όλη τη Θράκη.

- Σχεδιασμός, εκτύπωση και διανομή <<Τουριστικού Οδηγού>> του Δήμου Κυπρίνου, όπου θα περιέχονται όλες οι γεωγραφικές, τουριστικές, θεσμικές, παραγωγικές κλπ. πληροφορίες που αφορούν την περιοχή.
- Σχεδιασμός και εκτύπωση επενδυτικού οδηγού της περιοχής.
- Σχεδιασμός και εκτύπωση διαφημιστικών αφισών και δισέλιδων.
- Δημιουργία ιστοσελίδας του Δήμου, όπου στην οποία θα είναι καταχωρημένες όλες οι πληροφορίες που ενδιαφέρουν έναν επισκέπτη – τουρίστα ή έναν πιθανό επενδυτή.
- Διοργάνωση διασυνοριακών εκδηλώσεων με γειτονικούς Δήμους και φορείς της Βουλγαρίας και της Τουρκίας, στα πλαίσια της προβολής της περιοχής.
- Καταχωρήσεις σε Τουριστικούς Οδηγούς.
- Σχεδιασμός και παραγωγή διαφημιστικών CD με τους φυσικούς και πολιτισμικούς πόρους της περιοχής, καθώς και αποστολή – διανομή τους.

Το έργο έχει εγκριθεί και σύμφωνα με το χρονοδιάγραμμά του θα ολοκληρωθεί εντός ενός έτους, δηλαδή μέχρι το 2006.

Η πρώτη φάση του έργου που έχει ολοκληρωθεί, είναι ο σχεδιασμός και επιλογή του αναλυτικού περιεχομένου της προβολής και της διαφήμισης των συγκριτικών πλεονεκτημάτων της περιοχής καθώς και η περιγραφή της αναπτυξιακής κατεύθυνσης της περιοχής με θεσμικούς και κοινωνικοοικονομικούς όρους. Αυτό ανατέθηκε σε ειδικούς εξωτερικούς συνεργάτες οι οποίοι συνεργάστηκαν με τις υπηρεσίες του Δήμου και το παραδοτέο είχε την αποδοχή του Δ.Συμβουλίου και υλοποιήθηκε εντός 2 μηνών.

Η δεύτερη φάση του έργου που επίσης έχει υλοποιηθεί περιλάμβανε το σχεδιασμό και την παραγωγή του έντυπου υλικού και υλοποιήθηκε εντός 4 μηνών.

- Σχεδιασμός, εκτύπωση και διανομή <<Τουριστικού οδηγού>> του Δήμου Κυπρίνου, όπου περιέχονται όλες οι γεωγραφικές, τουριστικές, θεσμικές, παραγωγικές κλπ. πληροφορίες που αφορούν την περιοχή.
- Σχεδιασμός και εκτύπωση επενδυτικού οδηγού της περιοχής.
- Σχεδιασμός και εκτύπωση διαφημιστικών αφισών και δισέλιδων.

Η τρίτη φάση περιλαμβάνει την ηλεκτρονική προβολή της περιοχής και θα ολοκληρωθεί εντός του έτους 2006.

- Σχεδιασμό και παραγωγή διαφημιστικών CD με τους φυσικούς και πολιτισμικούς πόρους της περιοχής, καθώς και αποστολή – διανομή τους.
- Δημιουργία ιστοσελίδας του Δήμου.

Η τέταρτη φάση περιλαμβάνει τη διανομή του έντυπου και ηλεκτρονικού υλικού και τη γνωστοποίηση της περιοχής στο ευρύτερο κοινό.

Σκοπιμότητα του έργου

Το παρόν έργο με την προβολή των συγκριτικών πλεονεκτημάτων της περιοχής (φυσικό περιβάλλον ποταμού Άρδα και παρόχθιων περιοχών, παραγωγικές δυνατότητες στις γεωργικές καλλιέργειες, γεωγραφική και πολιτισμική γειτνίαση με τη Βουλγαρία κλπ.) έχει ως στόχους:

- Την αύξηση της επισκεψιμότητας στην περιοχή κατ' αρχήν με επισκέπτες της περιοχής το Βορείου Έβρου και στη συνέχεια όλης της Θράκης καθώς και της γειτονικής Βουλγαρίας με αποτέλεσμα την ενθάρρυνση των επενδύσεων στον αγροτουρισμό και τις εναλλακτικές μορφές τουρισμού.
- Την προσέλκυση επενδυτών στον τομέα της μεταποίησης γεωργικών προϊόντων, καθ' ότι η περιοχή είναι κατ' εξοχήν αγροτική με καλλιεργούμενες εκτάσεις 113.000 στρέμματα και τάσεις για ανάπτυξη σύγχρονων καλλιεργειών, με αποτέλεσμα την τόνωση του τοπικού εισοδήματος και αξιοποίηση του δυναμικού της περιοχής.
- Την γνωστοποίηση των φυσικών πολιτισμικών πόρων της περιοχής στο κοινό της Θράκης κατ' αρχήν και στη συνέχεια σε Εθνικό και διεθνές επίπεδο.

Το έργο είναι συμβατό με τις παρεμβάσεις της δράσεις 7.9.3 του Μέτρου 7.9 του ΕΠ. ΑΑ-ΑΥ 2000-2006 (ενημέρωση-προσέλκυση επενδυτών- γνωστοποίηση πόρων της περιοχής). η περιοχή ανήκει στις περιοχές εφαρμογής του Άξονα 7 (ΟΠΑΑΧ) του ΕΠ ΑΑ-ΑΥ 2000-2006. οι προαναφερόμενοι στόχοι του έργου συμβάλουν στους στόχους του Άξονα 7 γιατί συμβάλουν στην αξιοποίηση του δυναμικού της περιοχής, την τόνωση του τοπικού εισοδήματος και βελτίωση της ποιότητας ζωής.

Το συνολικό κόστος του έργου είναι 30.000€ εκ των οποίων το 70% (21.000€) χρηματοδοτήθηκε από τα ΟΠΑΑΧ και το 30% από ίδια συμμετοχή του Δήμου. πιο συγκεκριμένα 9.000€ κόστισαν 1000 Τουριστικοί οδηγοί, 1000 Τετράπτυχα και 100 Επιχειρηματικοί οδηγοί, 4.000€ κόστισαν 100 Λευκάματα, 5.000€ κόστισαν 1 CD με 100 αντίγραφα και 1 DVD με 100 αντίγραφα, 3.000€ κόστισαν οι καταχωρήσεις σε τουριστικούς οδηγούς και ΜΜΕ και τέλος 9.000€ κόστισε ο σχεδιασμός ιστοσελίδας (σε δύο γλώσσες) σε ένα διαδικτυακό τόπο.

7. ΔΙΚΤΥΑ ΥΔΡΕΥΣΗΣ ΔΗΜΟΥ ΚΥΠΡΙΝΟΥ

Το έργο αφορούσε την κατασκευή εξωτερικού δικτύου ύδρευσης και δεξαμενών (400κ.μ και 100κ.μ). Η κεντρική δεξαμενή θα τροφοδοτείται από υδρογεώτρηση βαθέων φρεάτων, συνολικής παροχής 200κ.μ / ώρα. Το νερό θα μεταφέρεται μέσω αγωγού φ200 στη δεξαμενή του οικισμού Ζώνης και του οικισμού Χελιδόνας. Ο οικισμός του Κυπρίνου θα τροφοδοτείται απευθείας από την κεντρική δεξαμενή, με φυσική ροή. Το έργο κόστισε συνολικά 400.000€ με πηγή χρηματοδότησης τα ΟΠΑΑΧ και υλοποιήθηκε σύμφωνα με το χρονοδιάγραμμα εντός 3 μηνών από την στιγμή ανάθεσης του έργου, που επέβλεπε η ΤΥΔΚ Ν.Έβρου. Τα γενικά οφέλη του έργου είναι η βελτίωση της ποιότητας ζωής, οι θετικές επιπτώσεις στο περιβάλλον της περιοχής καθώς συντέλεσε στην ορθολογική χρήση και εξοικονόμηση των υδατικών πόρων της περιοχής και επίσης έσοδα εκτός Δήμου διότι παρέχει υπηρεσίες ύδρευσης στους οικισμούς Μηλιάς και Θεραπειού που ανήκουν στο Δήμο Τριγώνου που λόγω της μεγάλης απόστασης από τους λοιπούς οικισμούς του Δήμου Τριγώνου και μη ύπαρξης ποιοτικής και ποσοτικής υδροφορίας στην περιοχή τους υδρεύονται από το Δήμο Κυπρίνου .

8. ΑΝΑΠΛΑΣΗ ΑΥΛΕΙΟΥ ΧΩΡΟΥ ΔΗΜΟΤΙΚΗΣ ΒΙΒΛΙΟΘΗΚΗΣ ΚΥΠΡΙΝΟΥ

Το έργο αφορούσε ανάπλαση του Αύλειου Χώρου της Δημοτικής βιβλιοθήκης Κυπρίνου (πρώην Δημοτικό Σχολείο). Η έκταση που αναπλάστηκε έχει έκταση 2.465τ.μ. και βρίσκεται μέσα στον οικισμό του Κυπρίνου στο Ο.Τ. 15 και προβλέπονταν διαμόρφωση περιμετρικά του γηπέδου, διαπλατύνσεις των πεζοδρομίων, πλακοστρώσεις, εργασίες πρασίνου, λιθοδομές χαμηλού ύψους, ηλεκτροφωτισμός και κατασκευή μεταλλικής κερκίδας 530 θέσεων, για την υποδοχή πολιτιστικών και λοιπών εκδηλώσεων. Το έργο χρηματοδοτήθηκε από ΠΕΠ-ΑΜΘ με το ποσό των 244.997,61€ και υλοποιήθηκε σε 6 μήνες από την έγκριση του έργου σύμφωνα με το χρονοδιάγραμμα.

Σκοπιμότητα του έργου

Η ανάπλαση της προτεινόμενης περιοχής αναβαθμίζει την ποιότητα του δομημένου περιβάλλοντος και αναδεικνύει τα πολιτιστικά και αρχιτεκτονικά στοιχεία της περιοχής. Το έργο ενοποιεί τους χώρους της Δημοτικής Βιβλιοθήκης με τους χώρους των δύο Ναών του Αγίου Γεωργίου που είναι στο διπλανό Οικοδομικό τετράγωνο, δημιουργώντας έτσι ένα ενιαίο χώρο για πολιτιστικές εκδηλώσεις, και ταυτόχρονα ένα ευχάριστο χώρο περιπάτου και αναψυχής. Η ανάπλαση του Αύλειου χώρου της Δημοτικής Βιβλιοθήκης Κυπρίνου ήταν σκόπιμη γιατί εντάσσονταν στο γενικό Αναπτυξιακό Στόχο για την Περιφέρεια ΑΜΘ: <<θετική πληθυσμιακή εξέλιξη...>>., καθώς και στους στόχους του Μέτρου 1.2 του ΠΕΠ ΑΜΘ <<Δημιουργία των απαραίτητων υποστηρικτικών υποδομών για την ανάδειξη της πολιτισμικής και οικονομικής σημασίας του αγροτικού Δήμου όπως είναι ο Δήμος Κυπρίνου και τέλος εμπίπτει στις πράξεις της Ομάδας Α' κατηγορίας Πράξεων 1.2.3. <<Δημιουργία – Αναβάθμιση βασικής Υποδομής οικισμών>> του Μέτρου 1.2.

ΕΡΓΑ ΠΟΥ ΕΚΤΕΛΟΥΝΤΑΙ			
Α/Α	ΤΙΤΛΟΣ ΕΡΓΟΥ	ΠΡΟΫΠΟΛΟΓΙΣΜΟΣ	ΠΗΓΗ ΧΡΗΜΑΤΟΔΟΤΗΣΗΣ
1	Κατασκευή Δημοτικού Γκαράζ	170.000,00 €	ΘΗΣΕΑΣ
2	Κατασκευή Σταθμού Παραγωγής Ηλεκτρικής Ενέργειας επί του ποταμού Άρδα, στο Δήμο Κυπρίνου	150.000,00 €	ΘΗΣΕΑΣ
3	Μελέτη Αποκατάστασης Χώρων Ανεξέλεγκτης Διάθεσης Απορριμμάτων (ΧΑΔΑ) Δήμου Κυπρίνου	956.429,30 €	ΥΠΕΧΩΔΕ-ΕΠΠΕΡ
4	Αντικατάσταση Τμήματος Εσωτερικού Δικτύου Ύδρευσης Οικισμού Φυλακίου	210.000,00 €	ΘΗΣΕΑΣ
5	Επισκευή Αναπαλαίωση Δημοτικής Βιβλιοθήκης Δ.Κυπρίνου	310.000,00 €	ΟΠΑΑΧ
6	Βελτίωση Δικτύων Ύδρευσης Οικισμών Δήμου Κυπρίνου	400.000,00 €	ΟΠΑΑΧ
7	Πολύκεντρο Ηλικιωμένων Κυπρίνου	261.325,00 €	ΠΕΠ ΑΜΘ

Πηγή: Δήμος Κυπρίνου.

1. ΑΝΕΓΕΡΣΗ ΧΩΡΩΝ ΣΤΑΘΜΕΥΣΗΣ ΟΧΗΜΑΤΩΝ ΤΟΥ ΔΗΜΟΥ

Το έργο αφορά την ανέγερση δυο υπόστεγων, ενός μεταλλικού και ενός από οπλισμένο σκυρόδεμα. Το έργο θα στεγάσει τα οχήματα του Δήμου, είναι ουδέτερο ως προς το περιβάλλον, ενώ πιθανότατα να δημιουργηθούν εποχιακές θέσεις εργασίας κατά τη φάση κατασκευής του έργου. Η μελέτη του έργου έχει ολοκληρωθεί και ο συνολικός προϋπολογισμός του έργου επέρχεται στις 170.000€ χρηματοδοτούμενο από το πρόγραμμα ΘΗΣΕΑΣ. Οι εργασίες εκτέλεσης του έργου έχουν ξεκινήσει και αναμένεται να ολοκληρωθεί σε 8 μήνες σύμφωνα με το χρονοδιάγραμμα.

2. ΚΑΤΑΣΚΕΥΗ ΣΤΑΘΜΟΥ ΠΑΡΑΓΩΓΗΣ ΗΛΕΚΤΡΙΚΗΣ ΕΝΕΡΓΕΙΑΣ ΕΠΙ ΤΟΥ ΠΟΤΑΜΟΥ ΑΡΔΑ, ΣΤΟ ΔΗΜΟ ΚΥΠΡΙΝΟΥ.

Το έργο θα χρηματοδοτηθεί από το Πρόγραμμα ΘΗΣΕΑΣ και ανήκει στο Υποπρόγραμμα 2: <<Τοπική ανάπτυξη και προστασία περιβάλλοντος>> Μέτρο 2.1β: <<Υποστήριξη της προσυμβατικής διαδικασίας των συμπράξεων ΟΤΑ με Ιδιώτες>>.

Η χρηματοδότηση εμπίπτει στο άρθρο 10 παρ.2,3) του Ν.3274/2004 και θα καταβληθεί σε δύο φάσεις:

Α ΦΑΣΗ: Προετοιμασία Master Plan και σεναρίων βιωσιμότητας – Προετοιμασία των διαδικασιών εγκρίσεων και της επιτυχούς προσέλευσης επενδυτών.

Β ΦΑΣΗ: Υλοποίηση των σταδίων Σύνταξης των Τευχών Δημοπράτησης – Υποστήριξη του ΟΤΑ στη διεξαγωγή του Διαγωνισμού και στη διαδικασία αξιολογήσεων – Υποστήριξη του ΟΤΑ στη φάση των διαπραγματεύσεων με τους υποψηφίους αναδόχους του έργου – Υποστήριξη του ΟΤΑ στην υπογραφή της σύμβασης.

Η Α και Β ΦΑΣΗ του έργου έχει πραγματοποιηθεί και αναμένεται η υπογραφή της σύμβασης, το κόστος των εργασιών αυτών αναλογεί σε 150.000€ εκ των οποίων τα 78.000€ για τη Α ΦΑΣΗ και τα 72.000€ για τη Β ΦΑΣΗ.

Η προτεινόμενη εγκατάσταση προβλέπεται να αξιοποιήσει ενεργειακά τις πλεονάζουσες εισροές του ποταμού Άρδα, ο οποίος διαθέτει σημαντικό υδατικό δυναμικό για την παραγωγή υδροηλεκτρικής ενέργειας, μέσω της αξιοποίησης της πρωτογενούς και ανανεώσιμης ενεργειακής αυτής πηγής.

Το έργο αυτό θα αποτελέσει μια επιπλέον βαθμίδα αξιοποίησης του ήδη υπάρχοντος ταμιευτήρα από το φράγμα του Κυπρίνου. Το έργο θα συμβάλει στην ανάπτυξη της περιοχής με την δημιουργία νέων θέσεων εργασίας, τόσο κατά την διάρκεια κατασκευής του όσο και κατά τον χρόνο της λειτουργίας του κατά την οποία θα δοθεί η δυνατότητα επαγγελματικής απασχόλησης εξειδικευμένων στελεχών. Ως αντικείμενο του έργου ορίζεται η διερεύνηση της βιωσιμότητας του εγχειρήματος με τον παράλληλο προσδιορισμό του εύρους του ρόλου του ιδιωτικού τομέα στην κατασκευή και εκμετάλλευσή του.

Η προτεινόμενη ενέργεια αφορά στην πρόσληψη συμβούλου υποστήριξης της προσυμβατικής διαδικασίας με καθήκοντα:

- την εκπόνηση μελέτης βιωσιμότητας η οποία θα διατυπώνει τα εναλλακτικά σενάρια χρηματοδότησης προκρίνοντας το καταλληλότερο με την υλοποίηση της σχετικής διαδικασίας διαβούλευσης.
- Την έκδοση οικοδομικής άδειας.
- Τον σχεδιασμό του προγράμματος επικοινωνίας του έργου.
- Την σύνταξη όλων των απαραίτητων νομικών κειμένων για την υλοποίηση της διαγωνιστικής διαδικασίας.
- Την διαρκή υποστήριξη του Δήμου σε όλη τη διάρκεια υλοποίησης του έργου.

Ο απαιτούμενος χρόνος ολοκλήρωσης της προτεινόμενης ενέργειας ορίζεται σε 6 μήνες από την πρόσληψη εξωτερικού συμβούλου.(η προτεινόμενη ενέργεια όπως προανέφερα έχει υλοποιηθεί).

Ο συνολικός χρόνος κατασκευής του έργου εκτιμάται σε 15 μήνες συμπεριλαμβανομένου και του χρόνου δοκιμών και θέσεως σε λειτουργία του εξοπλισμού ο οποίος υπολογίζεται σε ένα μήνα. Η έναρξη της εμπορικής λειτουργίας του σταθμού παραγωγής αναμένεται να πραγματοποιηθεί αμέσως μετά το πέρας των εργασιών κατασκευής.

Η εκτίμηση της ενεργειακής εκμετάλλευσής, έχει λάβει υπόψη ότι αφαιρουμένων των αρδευτικών αναγκών οι εναπομένοντες όγκοι εισροής είναι: $1466 \times 10^6 \text{ m}^3$ για τα μέσης υδραυλικότητας έτη και $474 \times 10^6 \text{ m}^3$ για τα ξηρά έτη, συνεπώς η ετήσια παραγωγή εκτιμάται σε 8960 MWh και 3034 MWh για τα ξηρά έτη. Σύμφωνα με τις διατάξεις του Ν.2773/99 η ενέργεια που παράγεται από ανανεώσιμες πηγές απορροφάτε κατά προτεραιότητα από το Σύστημα. Οι ιδιαίτεροι όροι σύμφωνα με τους οποίους θα λειτουργεί ο σταθμός σε σχέση με το σύστημα καθορίζονται στην Σύμβαση Αγοράς Ηλεκτρικής Ενέργειας που θα υπογραφεί μεταξύ διαχειριστή του συστήματος και ανεξάρτητου παραγωγού. Σύμφωνα με τις διατάξεις του Ν.2773/99 η απορρόφηση της ενέργειας που παράγεται από ανανεώσιμες πηγές ενέργειας γίνεται κατά προτεραιότητα από τον διαχειριστή του συστήματος (προτεραιότητα των υδροηλεκτρικών μονάδων εγκατεστημένης ισχύος μέχρι 10 MWe) ως εκ τούτου θεωρείται εξασφαλισμένη η πώληση της παραγόμενης ενέργειας. Το συνολικό κόστος κατασκευής εκτιμήθηκε σε 4.350.000€ σύμφωνα με την ανάλυση που ακολουθεί:

ΕΡΓΑΣΙΑ	ΚΟΣΤΟΣ(€)
Έλεγχος υδάτων	15.000
Εκσκαφές πάσης φύσεως	102.000
Επιχώσεις	130.000
Πάσης φύσεως σκυροδέματα με όλες τις συναφείς εργασίες	740.000
Οπλισμοί	500.000
Πασσαλοδιαφράγματα	203.000
Προμήθεια και εγκατάσταση κύριου και βοηθητικού Η/Μ εξοπλισμού (στρόβιλος, γεννήτρια, αυτοματισμοί, προστασίες, μετασχηματιστές, γερανογέφυρα κτλ.)	1.800.000
Μεταλλικές κατασκευές, θυροφράγματα, δικλείδες,	300.000
Δαπάνη διασύνδεσης και απρόβλεπτα	130.000
Μελέτες	560.000
Συνολο	4.480.000

Πηγή: Δήμος Κυπρίνου.

3. ΜΕΛΕΤΗ ΑΠΟΚΑΤΑΣΤΑΣΗΣ ΧΩΡΩΝ ΑΝΕΞΕΛΕΓΚΤΗΣ ΔΙΑΘΕΣΗΣ ΑΠΟΡΡΙΜΜΑΤΩΝ (ΧΑΔΑ) ΔΗΜΟΥ ΚΥΠΡΙΝΟΥ.

Η σύνταξη της μελέτης όπως προανέφερα χρηματοδοτήθηκε από το ΘΗΣΕΑΣ με ποσό 27.000€ ενώ το έργο αποκατάστασης ΧΑΔΑ που εκτελείται χρηματοδοτείται από το ΥΠΕΧΩΔΕ Πρόγραμμα ΕΠΠΕΡ (Περιβάλλον) και έχει συνολικό προϋπολογισμό 956.429,30€.

Και τα τέσσερα ακίνητα επι των οποίων θα υλοποιηθούν τα έργα είναι δημόσιες εποικιστικές εκτάσεις και διαχειρίζονται από το Υπουργείο Αγροτικής Ανάπτυξης και Τροφίμων. Οι εργασίες που πραγματοποιούνται και που θα γίνουν στα τέσσερα ακίνητα γενικά είναι:

- Εξομάλυνση του υπάρχοντος απορριμματικού ανάγλυφου
- Κατασκευή τάφρων απορροής των όμβριων
- Στρώση στραγγισμάτων
- Κατασκευή στεγανωτικής στρώσης
- Κατασκευή αποστραγγιστικής στρώσης
- Γεώφασμα
- Στρώση ανάπτυξης πρασίνου
- Περίφραξη και δενδροφύτευση
- Τοποθέτηση πινακίδων
- Μεταφροντίδα
- Περιβαλλοντικός έλεγχος (monitoring)

Όσο αφορά το χρονοδιάγραμμα του έργου αυτό θα υλοποιηθεί 9 μήνες από την ημερομηνία σύμβασης, δηλαδή στις 22/6/2007. ο φορέας λειτουργίας, δηλαδή ο Δήμος Κυπρίνου, θα έχει την ευθύνη για την καλή λειτουργία του έργου και την υποχρέωση για την λήψη των απαραίτητων μέτρων (συντήρηση, έλεγχος), ώστε το έργο να εξυπηρετεί τους στόχους για τους οποίους σχεδιάστηκε. Αναφορικά με τις εργασίες δενδροφύτευσης (σε όποιον ΧΑΔΑ προβλέπεται) ο τελικός δικαιούχος δεσμεύεται για την συντήρηση της για μια περίοδο τουλάχιστον τριών ετών από την ημερομηνία περάτωσης του έργου.

Τα αποτελέσματα από την υλοποίηση του έργου αναμένονται να είναι μόνο θετικά τόσο για το φυσικό περιβάλλον της περιοχής, η οποία αποτελείται επί το πλείστον από δημοτικά δάση, όσο και για τους κατοίκους της περιοχής. Ωφελούμενοι θα είναι οι κάτοικοι της περιοχής, καθόσον η υλοποίηση του έργου θα αναβαθμίσει το κοινωνικό και βιοτικό επίπεδο τους, αλλά και οι επισκέπτες της περιοχής. Πιο συγκεκριμένα, οι επιπτώσεις στο οικονομικό περιβάλλον θα είναι θετικές καθώς, μετά την αναβάθμιση των υποδομών διαχείρισης των αποβλήτων θα υπάρξει αύξηση ελκυστικότητας περιοχής, με αποτέλεσμα τη βελτίωση της οικονομικής δραστηριότητας. Θα προκύψουν θετικές επιπτώσεις στο φυσικό περιβάλλον, καθώς το έργο θα συμβάλει στη μείωση των κινδύνων ρύπανσης του φυσικού περιβάλλοντος και συνεπώς στην προστασία του περιβάλλοντος, αλλά και της δημόσιας υγείας. Το έργο θα συμβάλει αποφασιστικά στη διασφάλιση της δημόσιας υγείας, βελτίωση ποιότητας ζωής κατοίκων στην περιοχή παρέμβασης, αλλά και προσέλκυση επισκεπτών στην περιοχή, παρουσιάζοντας έτσι θετικές κοινωνικοοικονομικές επιπτώσεις.

4. ΑΝΤΙΚΑΤΑΣΤΑΣΗ ΤΜΗΜΑΤΟΣ ΕΣΩΤΕΡΙΚΟΥ ΔΙΚΤΥΟΥ ΥΔΡΕΥΣΗΣ ΟΙΚΙΣΜΟΥ ΦΥΛΑΚΙΟΥ

Σκοπός του έργου είναι να αντικαταστούν οι αμιαντοσωλήνες και να υπάρξει εκσυγχρονισμός του δικτύου ύδρευσης, έτσι γίνεται νέο εσωτερικό δίκτυο σε τμήμα ανατολικά της εισόδου του οικισμού Φυλακίου διότι το υπάρχον είναι από αμιαντοσωλήνες. Τα μήκη είναι 900μ Φ110, 1000μ. Φ125, 1100μ. Φ63 με PVC 10 ατμοσφαιρών. Η τάφρος που θα διανοιχτεί θα είναι διαστάσεων 0,70-1,20 για τις Φ110 και Φ125, 0,60-1,00 για τις Φ63. Για τις παρόδιες συνδέσεις 0,70-0,55 θα είναι από σωλήνα PE Φ22. Θα γίνει εγκιβωτισμός σε άμμο ενώ η επίχωση θα γίνει κατά ένα τμήμα με άμμο και το υπόλοιπο με αμμοχάλικο. Η αποκατάσταση των οδοστρωμάτων θα γίνει με ασφαλτόμιγμα

Η δαπάνη του έργου θα φτάσει το ποσό των 210.000€, τα οποία προέρχονται από το πρόγραμμα ΘΗΣΕΑΣ, εκ των οποίων 33.529,41€ είναι για Φ.Π.Α., η μελέτη υπογράφηκε στις 8/6/06 και ο χρόνος υλοποίησης του έργου είναι 8μήνες.

5. ΕΠΙΣΚΕΥΗ ΑΝΑΠΑΛΑΙΩΣΗ ΔΗΜΟΤΙΚΗΣ ΒΙΒΛΙΟΘΗΚΗΣ ΔΗΜΟΥ ΚΥΠΡΙΝΟΥ

Όσο αφορά το έργο αυτό, έχει γίνει η έγκρισή του και χρηματοδοτήθηκε με το ποσό των 310.000€ και αναμένεται έγκριση δημοπράτησης του έργου η οποία υπολογίζεται να γίνει μέχρι 31/12/2006. Το έργο πρόκειται να υλοποιηθεί στο Δήμο Κυπρίνου και συγκεκριμένα στην έδρα του Δήμου, στον οικισμό Κυπρίνου. Το κτίριο στο οποίο θα γίνουν παρεμβάσεις συντήρησης και αναπαλαίωσης είναι το παλιό Δημοτικό Σχολείο του Κυπρίνου, το οποίο έχει περιέλθει στην ιδιοκτησία του Δήμου και στεγάζει τη Δημοτική Βιβλιοθήκη. Το κτίριο είναι διώροφο, κατασκευάστηκε στις αρχές του αιώνα και δέχθηκε προσθήκη δυο τμημάτων για βοηθητική χρήση τη δεκαετία του 70'. Η επιφάνεια του ισόγειου είναι 207,88τ.μ το αρχικό κτίριο και $36,48 \times 2 = 72,96\tau.μ$ οι μεταγενέστερες προσθήκες, σύνολο επιφάνειας ισόγειου 280,84τ.μ., και του ορόφου 207,88τ.μ..

Το ποσό έγκρισης είναι όπως προανέφερα 310.000€ το οποίο θα διανεμηθεί ως εξής:

ΠΕΡΙΓΡΑΦΗ ΕΡΓΑΣΙΑΣ	ΠΡΟΥΠΟΛΟΓΙΣΜΟΣ
Καθαιρέσεις - Αμμοβολές	20.929,31
Επιχρίσματα - Επενδύσεις	5.199,13
Ξυλουργικά	149.497,57
Επιστρώσεις - Επικαλύψεις	22.048,47
Χρωματισμοί	6.319,51
Ηλεκτρολογικές Εργασίες	3.171,61
Θέρμανση	5.035,47
Απρόβλεπτα - Αναθεώρηση	48.302,50
ΦΠΑ	49.495,80
Σύνολο	309.999,37

Πηγή: Δήμος Κυπρίνου.

6. ΒΕΛΤΙΩΣΗ ΔΙΚΤΥΩΝ ΥΔΡΕΥΣΗΣ ΟΙΚΙΣΜΩΝ ΔΗΜΟΥ ΚΥΠΡΙΝΟΥ

Το έργο αφορά στην αναβάθμιση και βελτίωση του δικτύου ύδρευσης των οικισμών Κυπρίνου, Μηλιάς και Θεραπειού. Η βελτίωση σχετίζεται με την παροχτευόμενη ποσότητα και την ποιότητα του δικτύου. Για το λόγο αυτό θα γίνει ένας καταθλιπτικός αγωγός από διαθέσιμη γεώτρηση που βρίσκεται στην περιοχή του οικισμού Αμμόβουνου, προς την μεγάλη δεξαμενή του Δήμου που βρίσκεται στον Κυπρίνο, ώστε να εξασφαλιστεί η απαιτούμενη ποσότητα της κατανάλωσης. Ο καταθλιπτικός αγωγός θα γίνει από σωλήνες ΡΕ Φ200/10 ατμ. και θα είναι μήκους 6500μ. Από την δεξαμενή θα γίνουν δύο προσαγωγοί (ΡΕ Φ200/10 και ΡVС Φ110/10) που θα κατευθύνονται αντίστοιχα προς τις δευτερεύουσες δεξαμενές του Κυπρίνου και Μηλιάς-Θεραπειού. Τα μήκη αυτών των αγωγών θα είναι αντίστοιχα 2000μ. και 1500μ. Οι τάφροι των δικτύων προβλέπεται να είναι διαστάσεων 0,70*1,40, ενώ οι σωλήνες θα είναι καλυμμένες περιμετρικά από άμμο πάχους τουλάχιστον 10εκ. Η έκταση εντός της οποίας θα υλοποιηθεί το έργο είναι κατά κανόνα κοινόχρηστοι χώροι και σε ελάχιστα μήκη διέρχονται οι αγωγοί από ιδιοκτησίες δημοτών.

Τα αναμενόμενα αποτελέσματα του έργου αυτού θα είναι η βελτίωση ποιότητας ζωής των κατοίκων της περιοχής καθώς και η ανταγωνιστικότητα της περιοχής. Ο προϋπολογισμός του έργου ανέρχεται σε 400.000€ και η πηγή χρηματοδότησης είναι τα ΟΠΑΑΧ και πιο συγκεκριμένα το Ε.Π ΑΑ-ΑΥ 2000-2006 Άξονας 7 <<Προγράμματα ανάπτυξης αγροτικού χώρου>> Μέτρο 7.5 <<Ανακαίνιση και ανάπτυξη χωριών – Προστασία και διατήρηση της αγροτικής κληρονομιάς>>. Το έργο έχει ενταχθεί και αναμένεται η έγκριση της δημοπράτησης μέχρι τις 31/12/2006.

7. ΠΟΛΥΚΕΝΤΡΟ ΗΛΙΚΙΩΜΕΝΩΝ ΚΥΠΡΙΝΟΥ

Το έργο χρηματοδοτήθηκε από το ΠΕΠ-ΑΜΘ με το ποσό των 261.325€ και εντάσσεται στο Μέτρο 5.2 <<Υποδομές Υγείας-Πρόνοιας>> Κατηγορίας πράξεων 5.2.2 <<Δημιουργία-Βελτίωση υποδομής Κοινωνικής Μέριμνας>>.

Το έργο αφορά στην κατασκευή κτιρίου για τη στέγαση και λειτουργία Πολύκεντρο Ηλικιωμένων στον οικισμό Φυλακίου του Δήμου Κυπρίνου. Το κτίριο θα έχει συνολικό εμβαδόν 242μ. και θα αποτελείται από μια αίθουσα, ένα γραφείο κοινωνικής λειτουργού, ένα εξεταστήριο - ιατρείο και τους απαιτούμενους βοηθητικούς χώρους. Αναπτύσσεται σε ένα επίπεδο (ισόγειο). Θα υποδέχεται δράσεις κοινωνικής μέριμνας, όπως ΚΗΦΗ, ΚΕΦΟ κλπ, πιθανή λειτουργία ΚΑΠΗ, καθώς και παντός είδους εκδηλώσεις για τους ηλικιωμένους του Δήμου Κυπρίνου. Σχετικά με την πορεία του έργου έχει εγκριθεί η ένταξη του στο ΠΕΠ αλλά αναμένεται η έγκριση δημοπράτησης του έργου μέχρι τις 31/12/2006.

ΜΕΡΟΣ 3^ο

Στο κεφάλαιο αυτό παρουσιάζω τα αποτελέσματα του ερωτηματολογίου που έχω αναπτύξει και αναφέρομαι στα έργα που έχουν γίνει πρόσφατα, καθώς επίσης και στα έργα τα οποία βρίσκονται σε εξέλιξη.

ΑΝΑΛΥΣΗ ΕΡΩΤΗΜΑΤΟΛΟΓΙΟΥ ΚΑΤΟΙΚΩΝ ΔΗΜΟΥ ΚΥΠΡΙΝΟΥ ΓΙΑ ΤΗΝ ΑΠΟΨΗ ΤΟΥΣ ΣΧΕΤΙΚΑ ΜΕ ΤΟΝ Ο.Τ.Α.

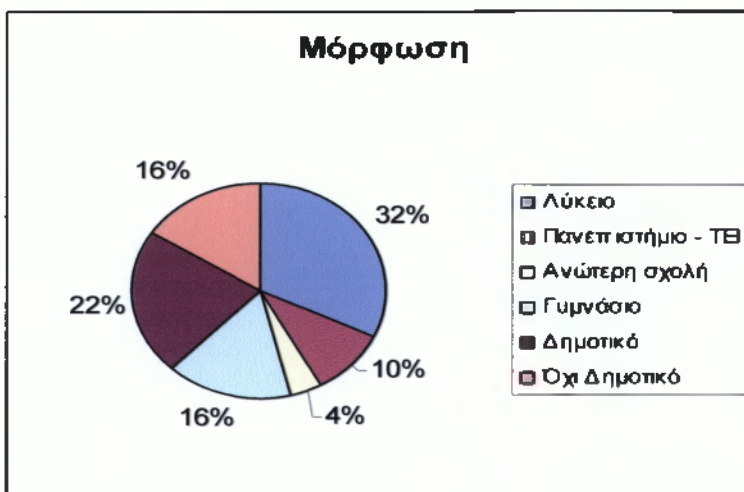
Τα ερωτηματολόγια συμπληρώθηκαν από τυχαίο δείγμα των πενήντα (50) πρώτων ατόμων που επισκέφτηκαν το ΚΕΠ του Δήμου Κυπρίνου. Τα αποτελέσματα από τα ερωτηματολόγια αναλύονται παρακάτω:

Το 68% (34 άτομα) δηλώνουν ότι είναι οικονομικά ενεργοί ενώ το 32% (16 άτομα) είναι άνεργοι.



Πηγή: Προσωπική Έρευνα Πεδίου

Από το σύνολο των 50 ατόμων που συμπλήρωσαν τα ερωτηματολόγια το 32% έχει τελειώσει το Λύκειο το 10% Πανεπιστήμιο-ΤΕΙ το 4% Ανώτερη Σχολή το 16% Γυμνάσιο το 22% Δημοτικό και το 16% δεν έχει τελειώσει Δημοτικό.



Πηγή: Προσωπική Έρευνα Πεδίου

Από τους οικονομικά ενεργούς το 20,6% είναι Δημόσιοι υπάλληλοι το 20,6% Ελεύθεροι επαγγελματίες το 11,8% Ιδιωτικοί υπάλληλοι και το 47% Γεωργοί. (έχουν δηλώσει ακόμη 5 άτομα ότι είναι Γεωργοί αλλά έχουν δηλώσει και άνεργοι διότι παίρνουν αγροτική σύνταξη.).



Πηγή: Προσωπική Έρευνα Πεδίου

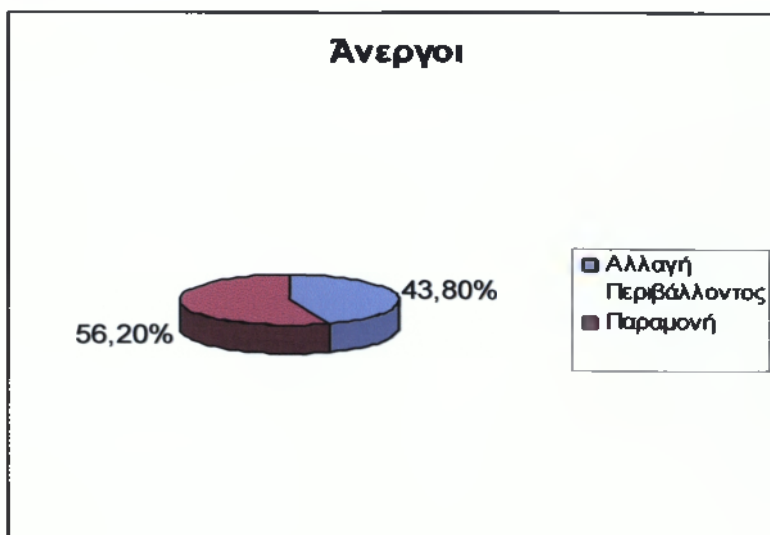
Το 47% των οικονομικά ενεργών είναι ευχαριστημένοι με το εισόδημά τους ενώ το 53% όχι. Το 17,7% των οικονομικά ενεργών σκέφτονται το ενδεχόμενο για αλλαγή περιβάλλοντος με προτίμηση τα μεγάλα Αστικά Κέντρα, ενώ το 82,3 % δεν σκέφτεται να εγκατασταθεί κάπου αλλού. Από τους άνεργους αυτοί που σκέφτονται να φύγουν από την περιοχή του Δήμου αγγίζουν το 43,8% ενώ αυτοί που θέλουν να παραμείνουν στην περιοχή φτάνουν το 56,2%.



Πηγή: Προσωπική Έρευνα Πεδίου



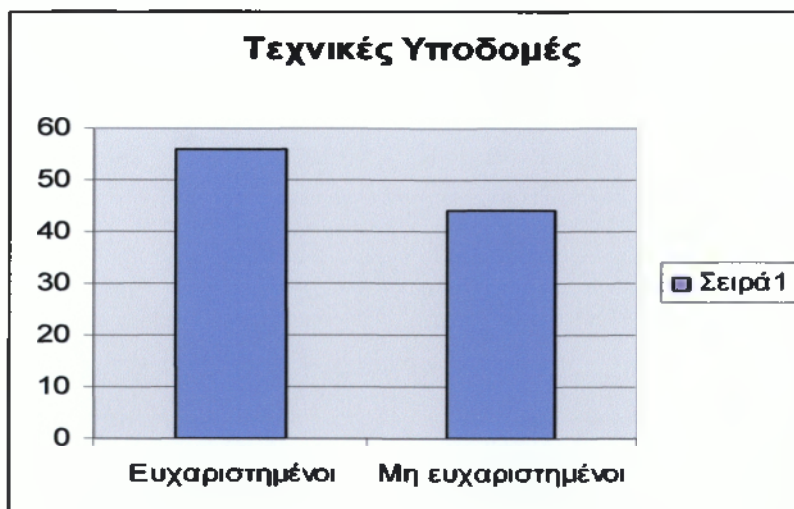
Πηγή: Προσωπική Έρευνα Πεδίου



Πηγή: Προσωπική Έρευνα Πεδίου

Στην ερώτηση εάν ο Δήμος θα μπορούσε να συμβάλει στην αύξηση του εισοδήματος το 100% απάντησαν όχι.

Όσο αφορά τις Τεχνικές Υποδομές του Δήμου το 56% είναι ευχαριστημένοι παρόλο που όπως τονίζουν μερικοί χρειάζεται κάποια βελτίωση σε ορισμένα σημεία του οδικού δικτύου και στην διαχείριση απορριμμάτων, ενώ το 44% δεν είναι ευχαριστημένοι διότι θεωρούν ότι το οδικό δίκτυο είναι προβληματικό σε μεγάλο βαθμό και ότι όσο αφορά τη διαχείριση των απορριμμάτων οι σκουπιδότοποι είναι σε άθλια κατάσταση.



Πηγή: Προσωπική Έρευνα Πεδίου

Η Κοινωνική Υποδομή του Δήμου κρίνεται κατά 40% μέτρια, 38% κακή και 22% καλή ενώ οι ελλείψεις στην Κοινωνική Υποδομή του Δήμου Κυπρίνου εντοπίζεται σε ποσοστό 94% στην Υγεία, 92% στον Πολιτισμό, 36% στην Εκπαίδευση, 56% στον Αθλητισμό και 4% στον τομέα των Υπηρεσιών.

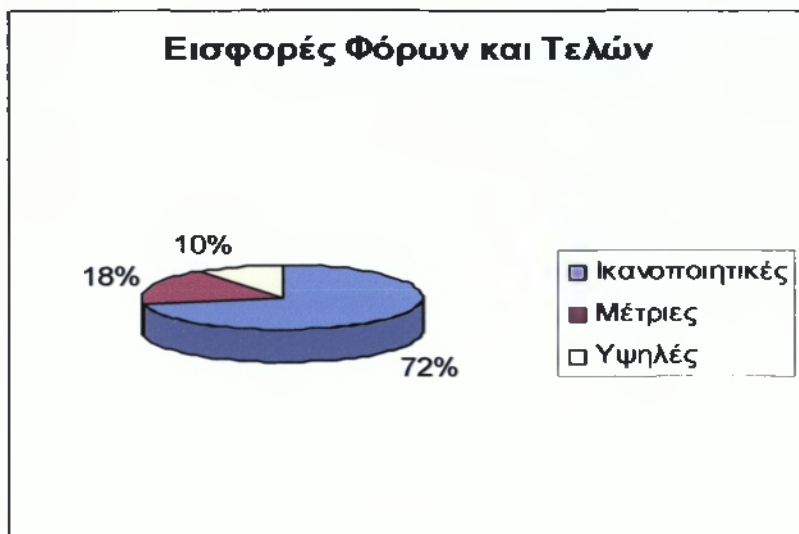


Πηγή: Προσωπική Έρευνα Πεδίου

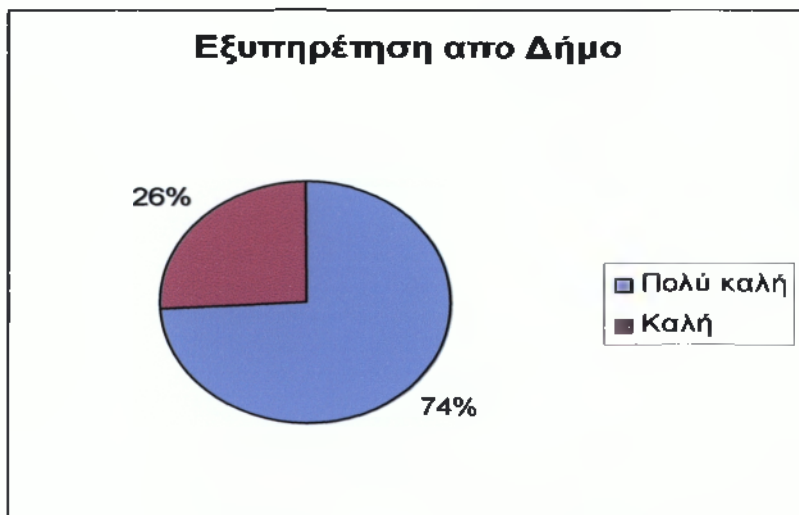


Πηγή: Προσωπική Έρευνα Πεδίου

Οι εισφορές των κατοίκων στο Δήμο Κυπρίνου για τέλη και φόρους κρίνονται κατά 72% ικανοποιητικές κατά 18% μέτριες και κατά 10% υψηλές και όσο αφορά την εξυπηρέτηση τους από το προσωπικό του Δήμου αυτή κρίνεται κατά 74% πολύ καλή και κατά 26% καλή.



Πηγή: Προσωπική Έρευνα Πεδίου



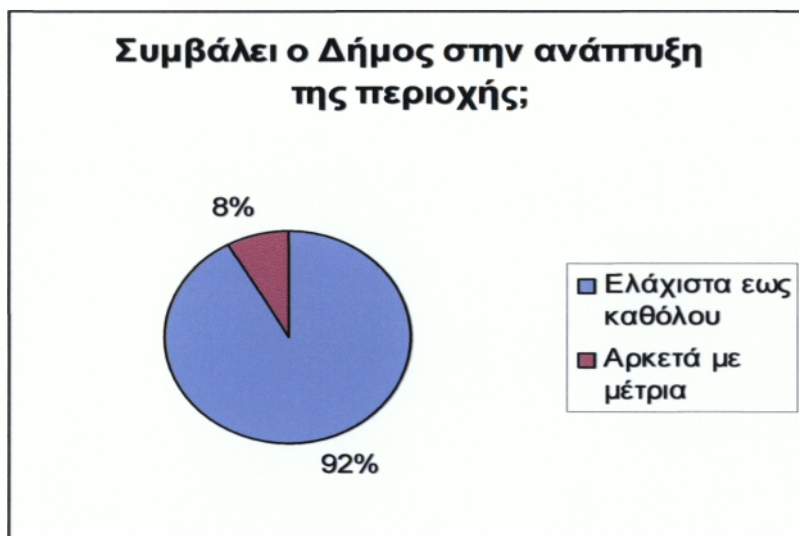
Πηγή: Προσωπική Έρευνα Πεδίου

Οι κτιριακές εγκαταστάσεις του Δήμου σύμφωνα με τους ερωτηθέντες κρίνεται κατά 48% καλή, 4% πολύ καλή, 12% κακή, και 36% μέτρια.



Πηγή: Προσωπική Έρευνα Πεδίου

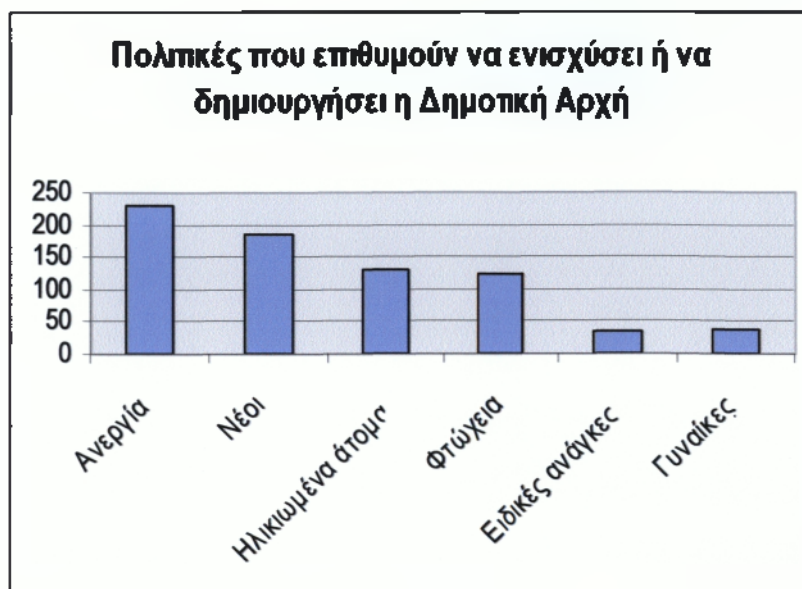
Ο Δήμος συμβάλει στην ανάπτυξη της περιοχής κατά 8% αρκετά με μέτρια σύμφωνα με τους ερωτηθέντες και 92% ελάχιστα έως καθόλου.



Πηγή: Προσωπική Έρευνα Πεδίου

Σχετικά με την ερώτηση για το που πιστεύουν ότι υπάρχουν δυνατότητες μελλοντικά κυριαρχεί ο Πρωτογενής Τομέας έπειτα ο Δευτερογενής Τομέας και μόνο το 22% θεωρεί τον Τριτογενή Τομέα. Το 60% πιστεύει ότι η περιοχή θα αναπτυχθεί εάν κατασκευαστεί εργοστάσιο μεταποίησης αγροτικών και κτηνοτροφικών προϊόντων.

Για τις πολιτικές που θέλουν να δημιουργήσει ή να ενισχύσει η Δημοτική Αρχή πάρα πολύ σημαντική με 231 βαθμούς είναι οι πολιτικές που ασχολούνται με τα άτομα που πλήττονται από την ανεργία, ακολουθούν οι πολιτικές που ασχολούνται με τους νέους με 184 βαθμούς, σχετικά σημαντική είναι οι πολιτικές που ασχολούνται με τα ηλικιωμένα άτομα (130 βαθμοί) και λίγο σημαντική με 125 βαθμούς η πολιτική που ασχολείται με τα άτομα που πλήττονται από τη φτώχεια, τέλος καθόλου σημαντικές κρίνονται οι πολιτικές που ασχολούνται με άτομα με ειδικές ανάγκες και τις γυναίκες με 35 και 38 βαθμούς αντίστοιχα.



Πηγή: Προσωπική Έρευνα Πεδίου

Τα αποτελέσματα του ερωτηματολογίου σε διαχωρισμό φύλλου αναλύονται παρακάτω:

Από τα 50 άτομα τα 33 ήταν άνδρες και τα 17 γυναίκες. Όσο αφορά τους άνδρες το 72,7% είναι οικονομικά ενεργοί και το 27,3 άνεργοι.



Πηγή: Προσωπική Έρευνα Πεδίου

Από αυτούς το 30,3% έχει τελειώσει το Λύκειο το 3% Ανώτερη Σχολή, το 6,1% Πανεπιστήμιο – ΤΕΙ, το 18,2% Γυμνάσιο, το 24,2% Δημοτικό και το 18,2 δεν έχει τελειώσει Δημοτικό.



Πηγή: Προσωπική Έρευνα Πεδίου

Από τους οικονομικά ενεργούς το 54,2% είναι Γεωργοί το 25% Δημόσιοι Υπάλληλοι το 16,7% Ελεύθεροι Επαγγελματίες και το 4,1% Ιδιωτικοί Υπάλληλοι, από τους οποίους το 50% είναι ευχαριστημένοι από το εισόδημά τους και το 50% όχι.



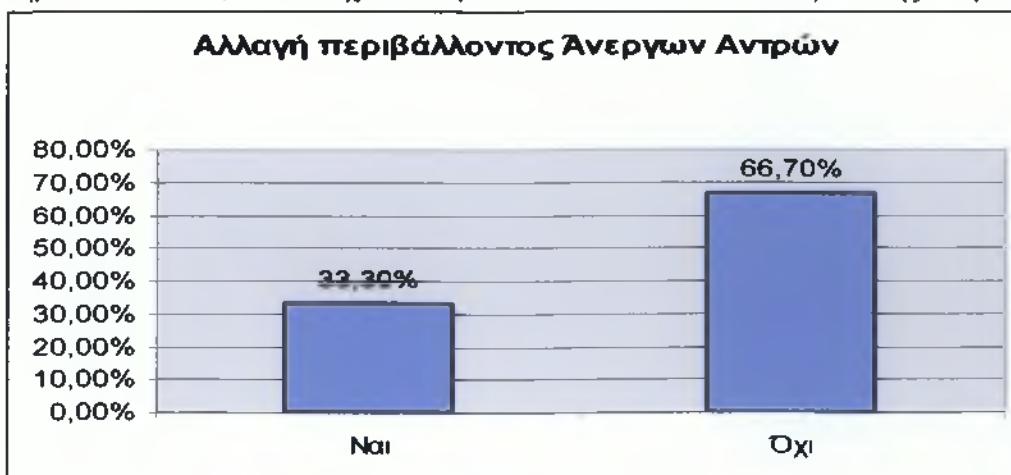
Πηγή: Προσωπική Έρευνα Πεδίου

Το 76,6% των οικονομικά ενεργών δηλώνει ότι δεν σκέφτεται το ενδεχόμενο αλλαγής περιβάλλοντος ενώ το 23,4% οδεύει προς την εγκατάσταση σε μεγάλο Αστικό Κέντρο.



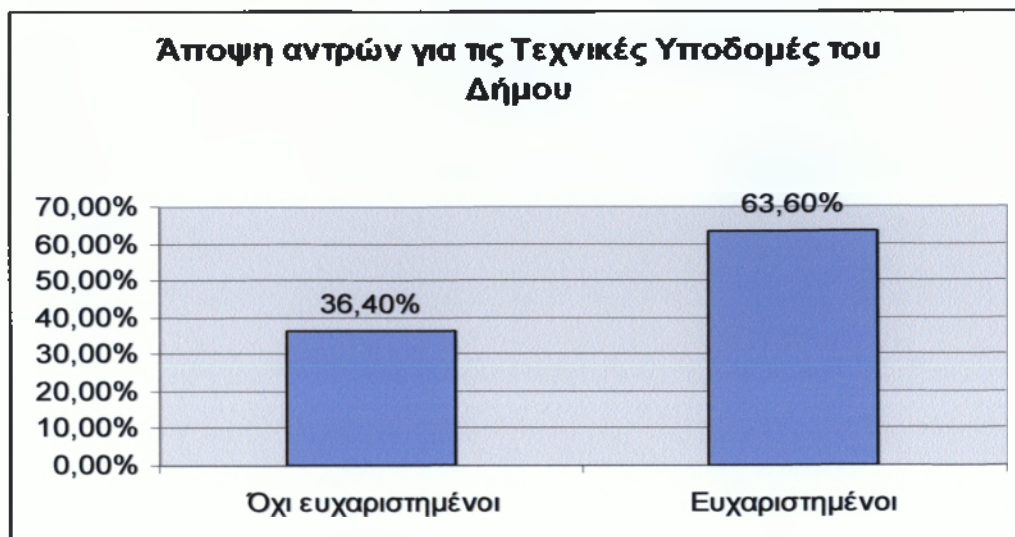
Πηγή: Προσωπική Έρευνα Πεδίου

Οι άνεργοι άνδρες σε ποσοστό 66,7% προτιμούν να μείνουν στην περιοχή του Δήμου ενώ το 33,3 % ενδέχεται να μεταναστεύσουν στο εσωτερικό της Χώρας.



Πηγή: Προσωπική Έρευνα Πεδίου

Όσο αφορά τις Τεχνικές Υποδομές του Δήμου το 63,6% των αντρών είναι ευχαριστημένοι, ενώ το 36,4% δεν είναι ευχαριστημένοι διότι θεωρούν ότι το οδικό δίκτυο είναι ελλιπές και ότι όσο αφορά τη διαχείριση των απορριμμάτων οι σκουπιδότοποι είναι σε κακή κατάσταση.

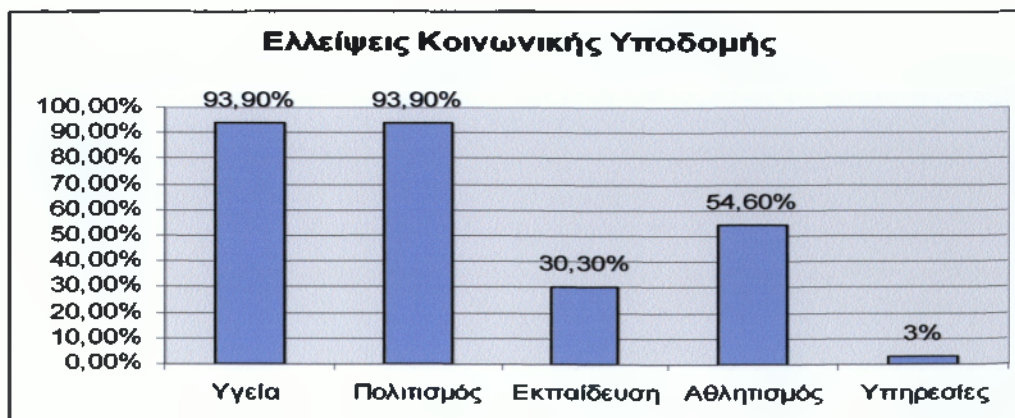


Πηγή: Προσωπική Έρευνα Πεδίου

Η Κοινωνική Υποδομή του Δήμου κρίνεται κατά 36,4% μέτρια, 39,4% κακή και 24,2% καλή ενώ οι ελλείψεις στην Κοινωνική Υποδομή του Δήμου Κυπρίνου εντοπίζεται σε ποσοστό 93,9% στην Υγεία, 93,9% στον Πολιτισμό, 30,3% στην Εκπαίδευση, 54,6% στον Αθλητισμό και 3% στον τομέα των Υπηρεσιών.



Πηγή: Προσωπική Έρευνα Πεδίου



Πηγή: Προσωπική Έρευνα Πεδίου

Οι εισφορές των αρένων κατοίκων στο Δήμο Κυπρίνου για τέλη και φόρους κρίνονται κατά 69,7% ικανοποιητικές κατά 21,2% μέτριες και κατά 9,1% υψηλές και όσο αφορά την εξυπηρέτησή τους από το προσωπικό του Δήμου αυτή κρίνεται κατά 75,8% πολύ καλή και κατά 24,2% καλή.



Πηγή: Προσωπική Έρευνα Πεδίου

Οι κτριακές εγκαταστάσεις του Δήμου σύμφωνα με τους άντρες κρίνεται κατά 45,5% καλή, 3% πολύ καλή, 12,1% κακή, και 39,4% μέτρια.



Πηγή: Προσωπική Έρευνα Πεδίου

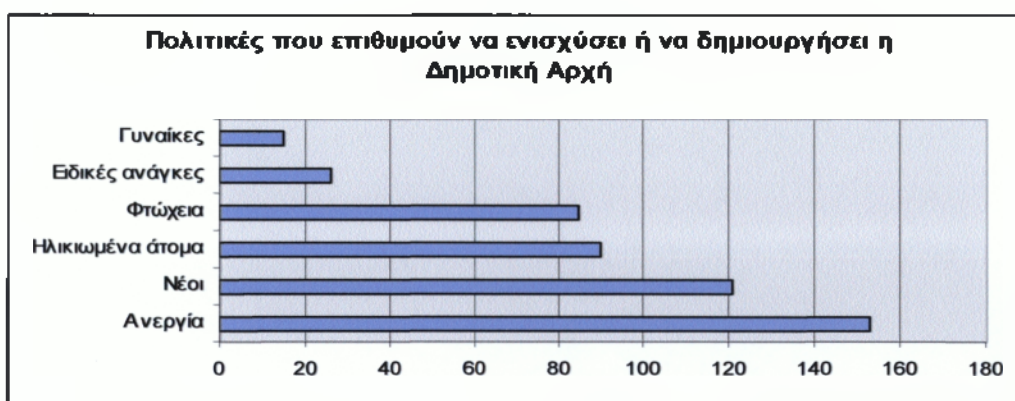
Ο Δήμος συμβάλει στην ανάπτυξη της περιοχής κατά 6,1% αρκετά με μέτρια σύμφωνα με τους άντρες και 93,9% ελάχιστα έως καθόλου.



Πηγή: Προσωπική Έρευνα Πεδίου

Σχετικά με την ερώτηση για το που πιστεύουν ότι υπάρχουν δυνατότητες μελλοντικά κυριαρχεί ο Πρωτογενής Τομέας έπειτα ο Δευτερογενής Τομέας και μόνο το 27,3% θεωρεί τον Τριτογενή Τομέα. Το 60,6% πιστεύει ότι η περιοχή θα αναπτυχθεί εάν κατασκευαστεί εργοστάσιο μεταποίησης αγροτικών και κτηνοτροφικών προϊόντων.

Για τις πολιτικές που θέλουν να δημιουργήσει ή να ενισχύσει η Δημοτική Αρχή σύμφωνα με τους άντρες πάρα πολύ σημαντική με 153 βαθμούς είναι οι πολιτικές που ασχολούνται με τα άτομα που πλήττονται από την ανεργία, ακολουθούν οι πολιτικές που ασχολούνται με τους νέους με 121 βαθμούς, σχετικά σημαντική είναι οι πολιτικές που ασχολούνται με τα ηλικιωμένα άτομα (90 βαθμοί) και λίγο σημαντική με 85 βαθμούς η πολιτική που ασχολείται με τα άτομα που πλήττονται από τη φτώχεια, τέλος καθόλου σημαντικές κρίνονται οι πολιτικές που ασχολούνται με άτομα με ειδικές ανάγκες και τις γυναίκες με 26 και 15 βαθμούς αντίστοιχα.



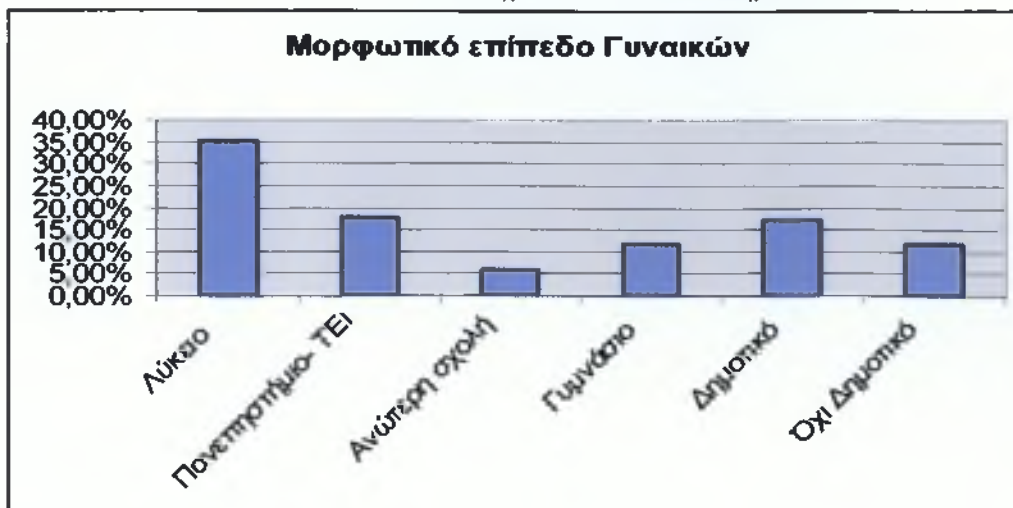
Πηγή: Προσωπική Έρευνα Πεδίου

Σχετικά με τις Γυναίκες το 41,2% είναι άνεργες και το 58,8% είναι οικονομικά ενεργές.



Πηγή: Προσωπική Έρευνα Πεδίου

Το 35,3% έχει αποφοιτήσει από το Λύκειο, το 17,7% έχει Πτυχίο από Πανεπιστήμιο – ΤΕΙ, το 5,8 ανώτερη Σχολή, το 11,8% έχει τελειώσει το Γυμνάσιο, το 17,6% το Δημοτικό και το 11,8% δεν έχει τελειώσει το Δημοτικό.



Πηγή: Προσωπική Έρευνα Πεδίου

Από τις οικονομικά ενεργές γυναίκες το 10% είναι Δημόσιοι Υπάλληλοι το 30% Γεωργοί το 30% Ελεύθεροι Επαγγελματίες και το 30% Ιδιωτικοί Υπάλληλοι.

Οι περισσότερες γυναίκες που επαγγέλλονται με ποσοστό 60% δεν είναι ευχαριστημένες με το εισόδημά τους ενώ το 40% είναι ικανοποιημένες. Όσο αφορά την απόφαση για αλλαγή περιβάλλοντος προβληματίζεται το 30% ενώ το 70% προτιμά να παραμείνει στην ευρύτερη περιοχή του Δήμου.



Πηγή: Προσωπική Έρευνα Πεδίου

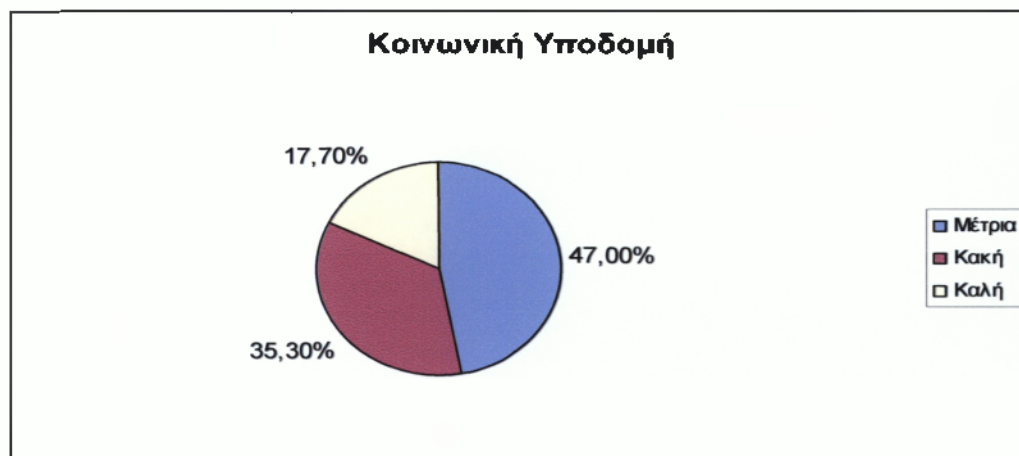
Οι άνεργες γυναίκες προτιμούν στην πλειοψηφία να αλλάξουν περιβάλλον σε ποσοστό 57,1% ενώ το 42,9 όχι.

Όσο αφορά τις Τεχνικές Υποδομές του Δήμου το 41,2% των γυναικών είναι ευχαριστημένες, ενώ το 58,8% δεν είναι ευχαριστημένες.

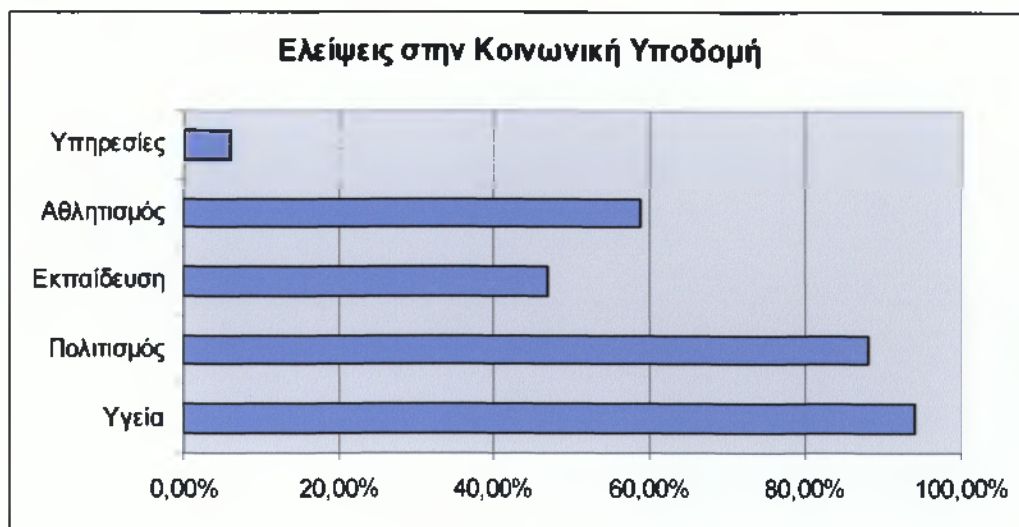


Πηγή: Προσωπική Έρευνα Πεδίου

Η Κοινωνική Υποδομή του Δήμου κρίνεται κατά 47% μέτρια, 35,3% κακή και 17,7% καλή ενώ οι ελλείψεις στην Κοινωνική Υποδομή του Δήμου Κυπρίνου εντοπίζεται σε ποσοστό 94,1% στην Υγεία, 88,2% στον Πολιτισμό, 47% στην Εκπαίδευση, 58,8% στον Αθλητισμό και 5,9% στον τομέα των Υπηρεσιών.



Πηγή: Προσωπική Έρευνα Πεδίου

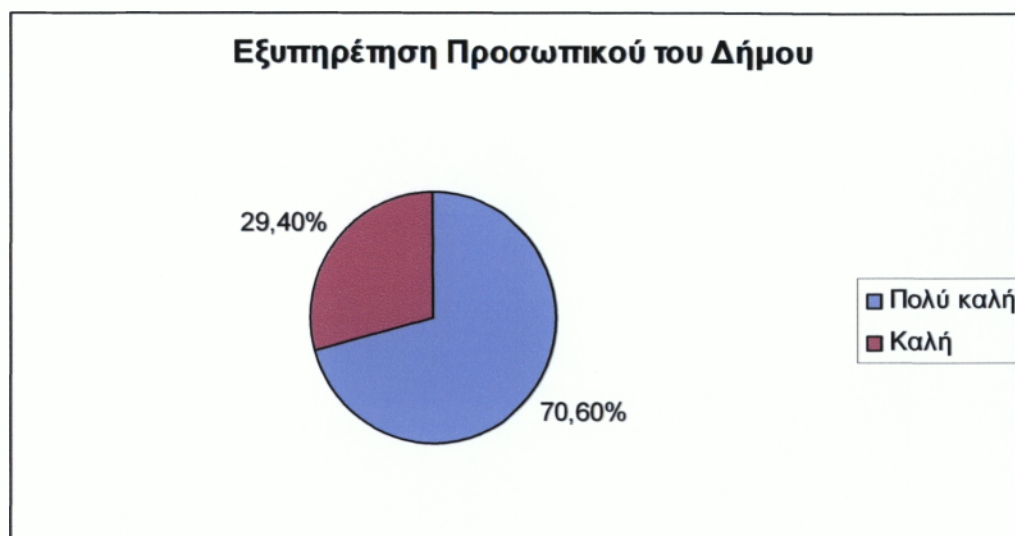


Πηγή: Προσωπική Έρευνα Πεδίου

Οι εισφορές των γυναικών στο Δήμο Κυπρίνου για τέλη και φόρους κρίνονται κατά 76,6% ικανοποιητικές κατά 11,7% μέτριες και κατά 11,7% υψηλές και όσο αφορά την εξυπηρέτηση τους από το προσωπικό του Δήμου αυτή κρίνεται κατά 70,6% πολύ καλή και κατά 29,4% καλή.



Πηγή: Προσωπική Έρευνα Πεδίου



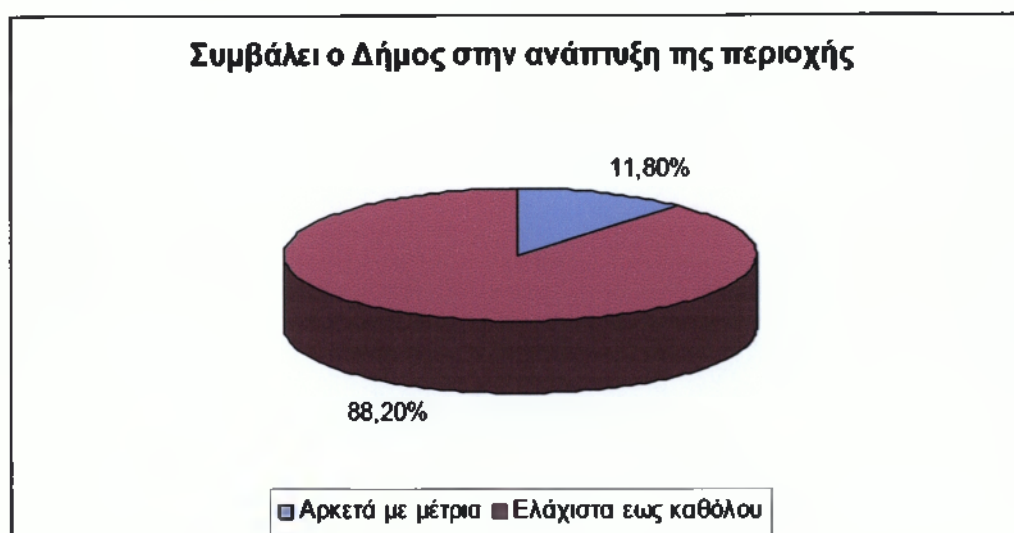
Πηγή: Προσωπική Έρευνα Πεδίου

Οι κτιριακές εγκαταστάσεις του Δήμου σύμφωνα με τις γυναίκες κρίνεται κατά 52,9% καλή, 5,9% πολύ καλή, 11,8% κακή, και 29,4% μέτρια.



Πηγή: Προσωπική Έρευνα Πεδίου

Ο Δήμος συμβάλει στην ανάπτυξη της περιοχής κατά 11,8% αρκετά με μέτρια σύμφωνα με τις γυναίκες και 88,2% ελάχιστα έως καθόλου.



Πηγή: Προσωπική Έρευνα Πεδίου

Σχετικά με την ερώτηση για το που πιστεύουν ότι υπάρχουν δυνατότητες μελλοντικά κυριαρχεί ο Πρωτογενής Τομέας έπειτα ο Δευτερογενής Τομέας και μόνο το 11,8% θεωρεί τον Τριτογενή Τομέα. Το 85% πιστεύει ότι η περιοχή θα αναπτυχθεί εάν κατασκευαστεί εργοστάσιο μεταποίησης αγροτικών και κτηνοτροφικών προϊόντων.

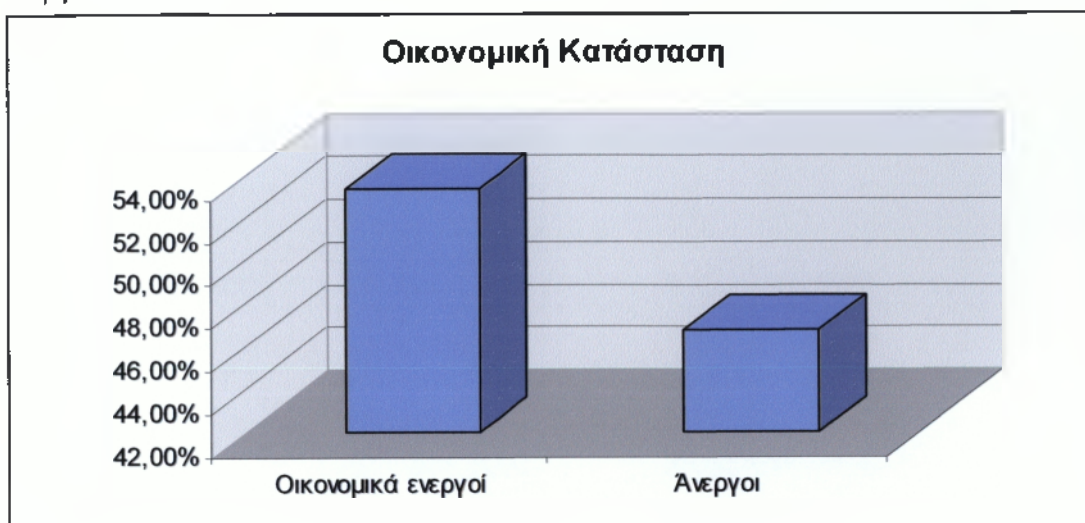
Για τις πολιτικές που θέλουν να δημιουργήσει ή να ενισχύσει η Δημοτική Αρχή σύμφωνα με τις γυναίκες πάρα πολύ σημαντική με 78 βαθμούς είναι οι πολιτικές που ασχολούνται με τα άτομα που πλήττονται από την ανεργία, ακολουθούν οι πολιτικές που ασχολούνται με τους νέους με 63 βαθμούς, σχετικά σημαντική είναι οι πολιτικές που ασχολούνται με τα ηλικιωμένα άτομα (40 βαθμοί) και λίγο σημαντική με 40 βαθμούς η πολιτική που ασχολείται με τα άτομα που πλήττονται από τη φτώχεια, τέλος καθόλου σημαντικές κρίνονται οι πολιτικές που ασχολούνται με άτομα με ειδικές ανάγκες και τις γυναίκες με 9 και 23 βαθμούς αντίστοιχα.



Πηγή: Προσωπική Έρευνα Πεδίου

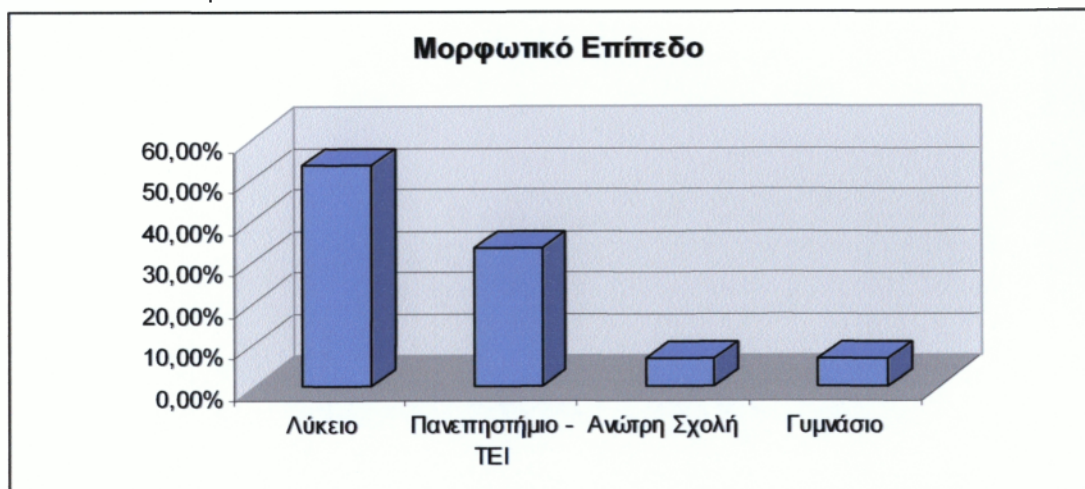
Προσωπική Έρευνα Πεδίου με βάση τις ηλικιακές ομάδες (15-29, 30-39, 40-49, 50-59, 60+).

Στην ηλικιακή ομάδα 15-29 το 53,3% είναι οικονομικά ενεργοί και το 46,7% άνεργοι.



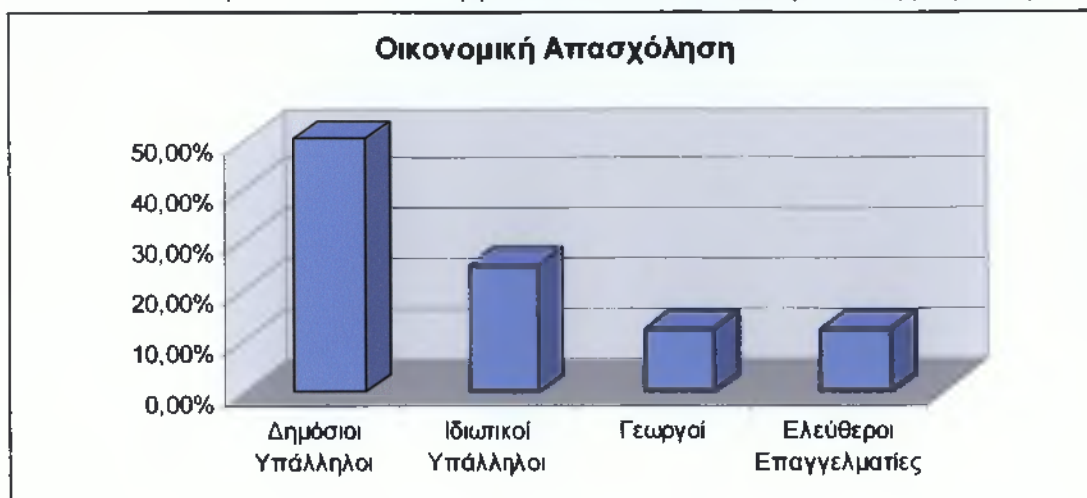
Πηγή: Προσωπική Έρευνα Πεδίου

Όσο αφορά τη μόρφωσή τους το 53,3% έχει τελειώσει το Λύκειο το 33,3% είναι απόφοιτοι Πανεπιστημίου – ΤΕΙ το 6,6% Ανώτερη Σχολή και το 6,6% έχει τελειώσει το Γυμνάσιο.



Πηγή: Προσωπική Έρευνα Πεδίου

Από τους οικονομικά ενεργούς το 50% είναι Δημόσιοι Υπάλληλοι το 25% Ιδιωτικοί Υπάλληλοι το 12,5% Γεωργοί και το 12,5% Ελεύθεροι Επαγγελματίες.



Πηγή: Προσωπική Έρευνα Πεδίου

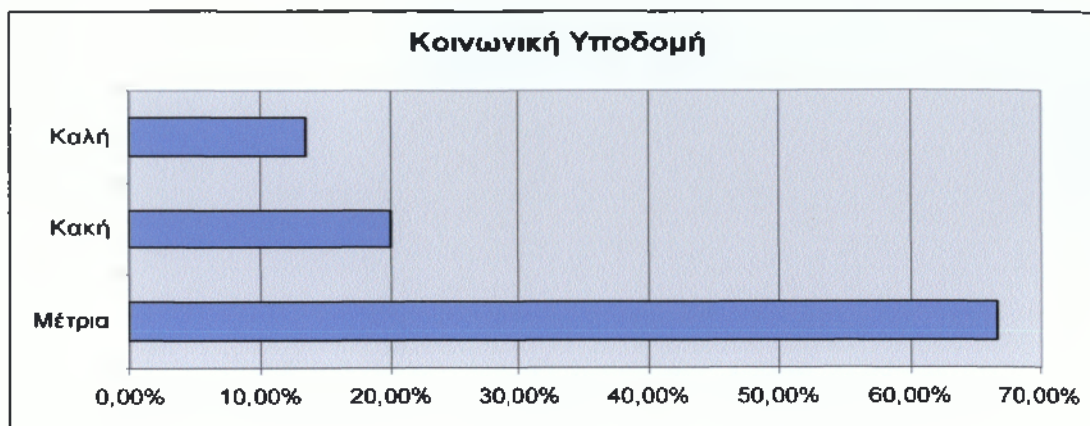
Από τους οικονομικά ενεργούς το 62,5% είναι ευχαριστημένοι με το εισόδημά τους και το 25% είναι το ποσοστό που παρόλο είναι οικονομικά ενεργοί σκέφτονται το ενδεχόμενο για αλλαγή περιβάλλοντος. Οι άνεργοι που θέλουν να παραμείνουν στην περιοχή του Δήμου Κυπρίνου αντιστοιχεί μόλις στο 14,3% και το 85,7% ενδέχεται να φύγουν για μεγάλα Αστικά κέντρα με κύριο λόγο την εύρεση εργασίας.

Στην ερώτηση 8 για τις Τεχνικές Υποδομές του Δήμου το 53,3% είναι ευχαριστημένοι, ενώ το 46,7% δεν είναι ευχαριστημένοι διότι θεωρούν ότι το οδικό δίκτυο είναι ελλιπές και ότι όσο αφορά τη διαχείριση των απορριμμάτων οι σκουπιδότοποι είναι σε κακή κατάσταση.

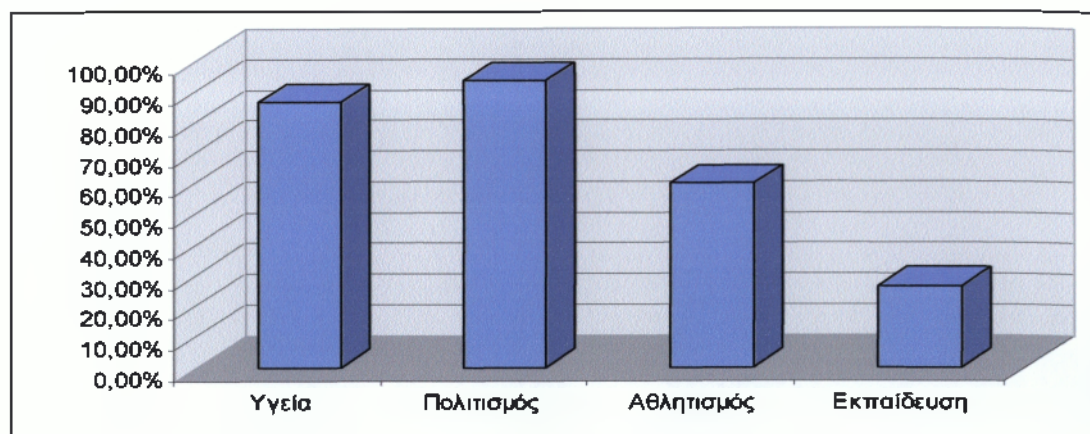


Πηγή: Προσωπική Έρευνα Πεδίου

Η Κοινωνική Υποδομή του Δήμου κρίνεται κατά 66,6% μέτρια, 20% κακή και 13,4% καλή ενώ οι ελλείψεις στην Κοινωνική Υποδομή του Δήμου Κυπρίνου εντοπίζεται σε ποσοστό 86,6% στην Υγεία, 93,3% στον Πολιτισμό, 26,6% στην Εκπαίδευση και 60% στον Αθλητισμό.



Πηγή: Προσωπική Έρευνα Πεδίου

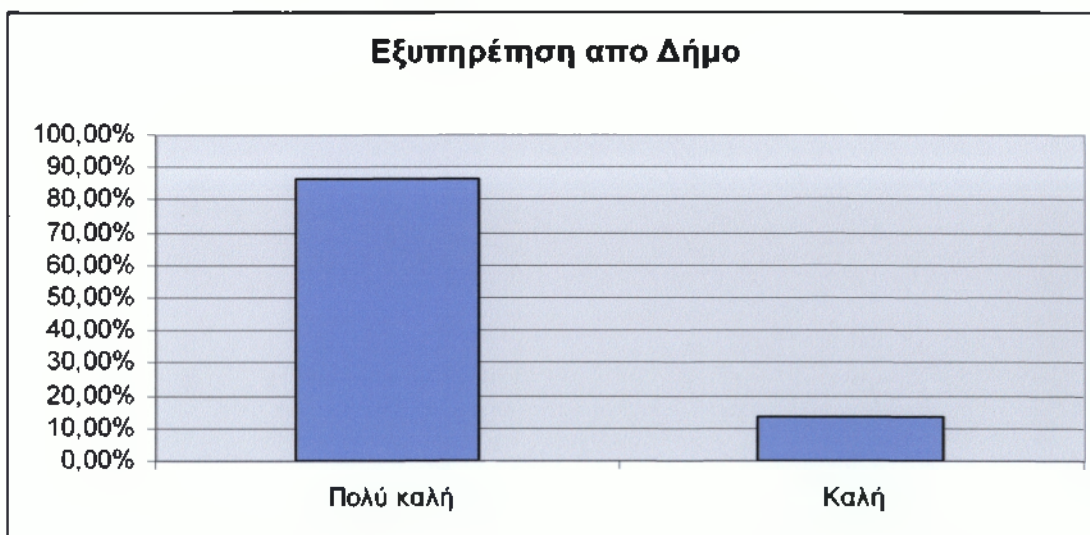


Πηγή: Προσωπική Έρευνα Πεδίου

Οι εισφορές στο Δήμο Κυπρίνου για τέλη και φόρους κρίνονται κατά 80% ικανοποιητικές κατά 20% μέτριες και όσο αφορά την εξυπηρέτησή τους από το προσωπικό του Δήμου αυτή κρίνεται κατά 86,6% πολύ καλή και κατά 13,4% καλή.



Πηγή: Προσωπική Έρευνα Πεδίου



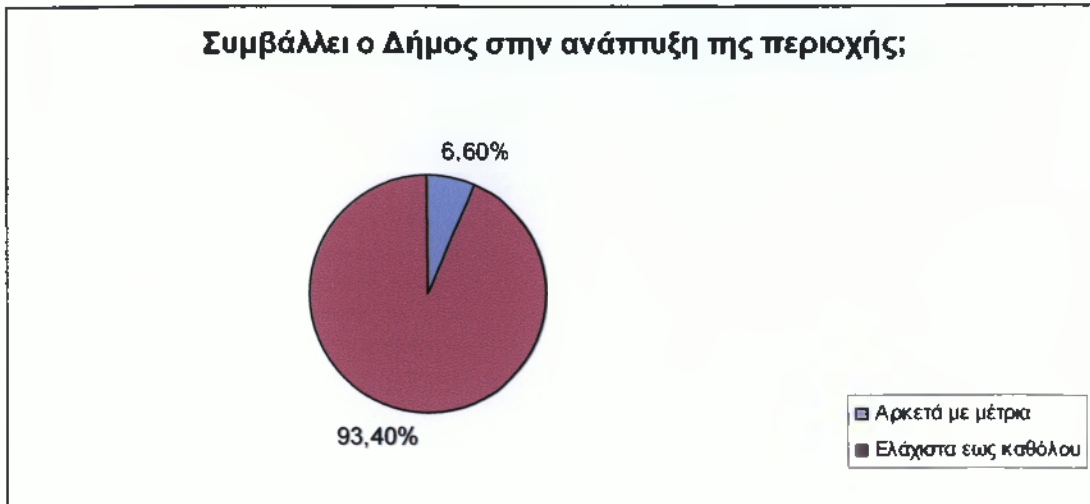
Πηγή: Προσωπική Έρευνα Πεδίου

Οι κτιριακές εγκαταστάσεις του Δήμου κρίνονται κατά 40% καλή, 13,3% πολύ καλή, 13,3% κακή και 33,4% μέτρια.



Πηγή: Προσωπική Έρευνα Πεδίου

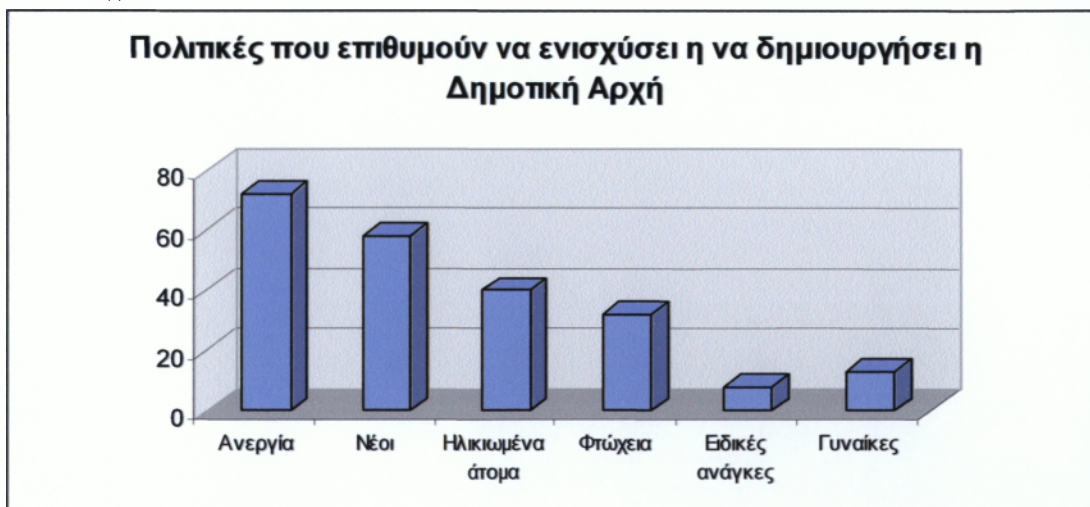
Ο Δήμος συμβάλει στην ανάπτυξη της περιοχής κατά 6,6% αρκετά με μέτρια και 93,4% ελάχιστα έως καθόλου.



Πηγή: Προσωπική Έρευνα Πεδίου

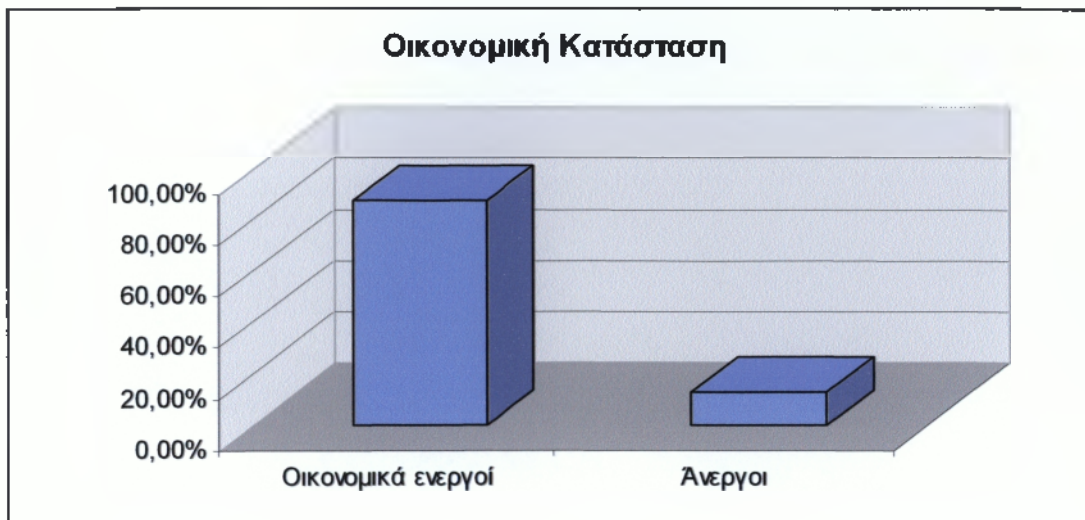
Σχετικά με την ερώτηση για το που πιστεύουν ότι υπάρχουν δυνατότητες μελλοντικά κυριαρχεί ο Τριτογενής Τομέας με 46,6% έπειτα ο Πρωτογενής Τομέας και τελευταίος ο Δευτερογενής Τομέας. Το 45% περίπου πιστεύει ότι η περιοχή θα αναπτυχθεί εάν κατασκευαστεί εργοστάσιο μεταποίησης αγροτικών και κτηνοτροφικών προϊόντων.

Για τις πολιτικές που θέλουν να δημιουργήσει ή να ενισχύσει η Δημοτική Αρχή σύμφωνα με τους νέους πάρα πολύ σημαντική με 72 βαθμούς είναι οι πολιτικές που ασχολούνται με τα άτομα που πλήττονται από την ανεργία, ακολουθούν οι πολιτικές που ασχολούνται με τους νέους με 58 βαθμούς, σχετικά σημαντική είναι οι πολιτικές που ασχολούνται με τα ηλικιωμένα άτομα (40 βαθμοί) και λίγο σημαντική με 32 βαθμούς η πολιτική που απασχολείται με τα άτομα που πλήττονται από τη φτώχεια, τέλος καθόλου σημαντικές κρίνονται οι πολιτικές που ασχολούνται με άτομα με ειδικές ανάγκες και τις γυναίκες με 8 και 13 βαθμούς αντίστοιχα.



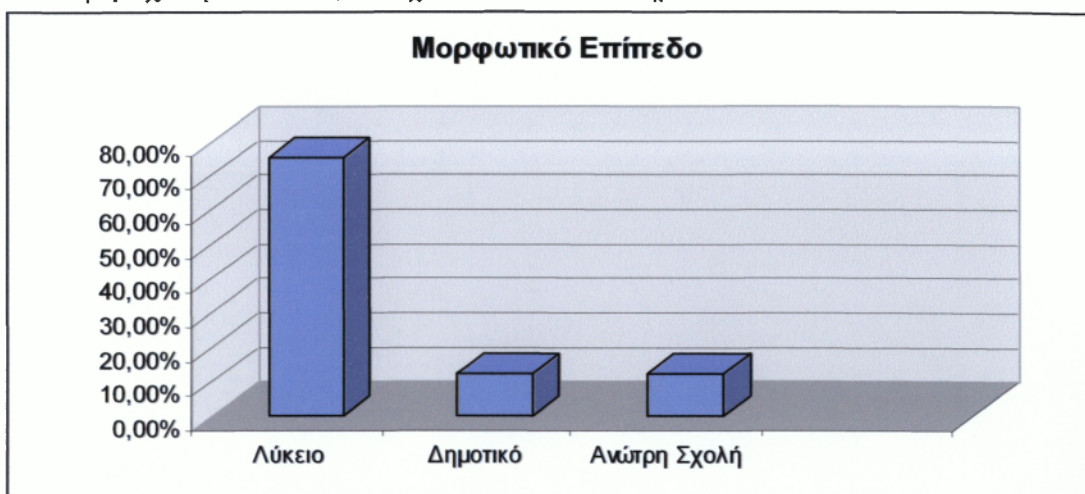
Πηγή: Προσωπική Έρευνα Πεδίου

Στην ηλικιακή ομάδα 30-39 το 87,5% είναι οικονομικά ενεργοί και το 12,5% άνεργοι.



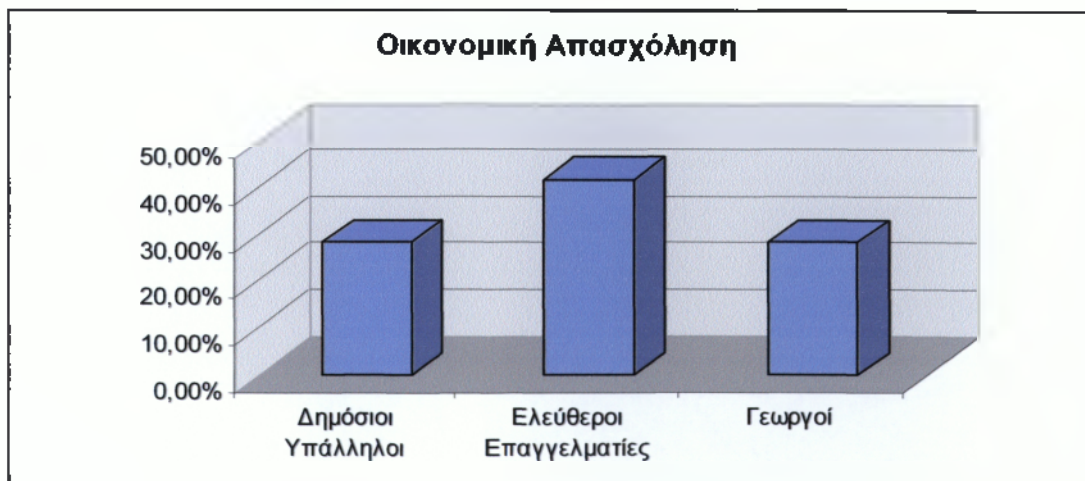
Πηγή: Προσωπική Έρευνα Πεδίου

Όσο αφορά τη μόρφωσή τους το 75% έχει τελειώσει το Λύκειο το 12,5% Ανώτερη Σχολή και το 12,5% έχει τελειώσει το Δημοτικό.



Πηγή: Προσωπική Έρευνα Πεδίου

Από τους οικονομικά ενεργούς το 28,5% είναι Δημόσιοι Υπάλληλοι το 28,5% Γεωργοί και το 42% Ελεύθεροι Επαγγελματίες.



Πηγή: Προσωπική Έρευνα Πεδίου

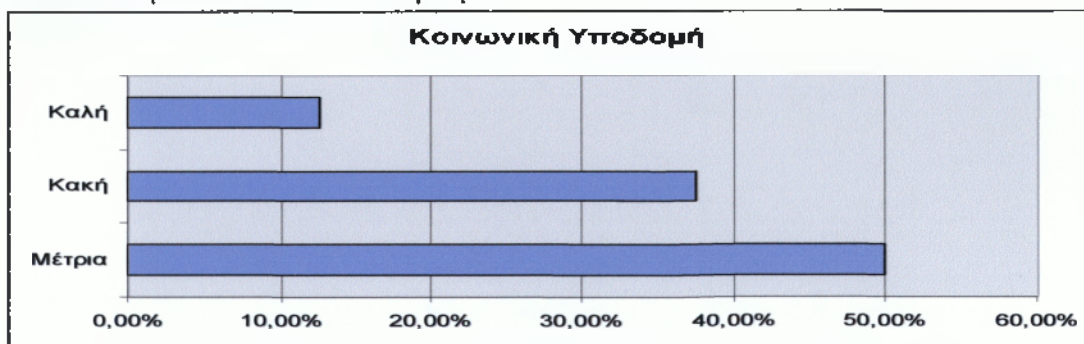
Από τους οικονομικά ενεργούς το 42,8% είναι ευχαριστημένοι με το εισόδημά τους και το 57,2% όχι, το ποσοστό που παρόλο είναι οικονομικά ενεργοί και σκέφτονται το ενδεχόμενο για αλλαγή περιβάλλοντος αντιστοιχεί στο 14,2% . Οι άνεργοι που ενδέχεται να φύγουν για μεγάλα Αστικά κέντρα με κύριο λόγο την εύρεση εργασίας αντιστοιχεί στο 100%.

Στην ερώτηση 8 για τις Τεχνικές Υποδομές του Δήμου το 50% είναι ευχαριστημένοι, ενώ το 50% δεν είναι ευχαριστημένοι διότι θεωρούν ότι το οδικό δίκτυο είναι ελλιπής και ότι όσο αφορά τη διαχείριση των απορριμμάτων οι σκουπιδότοποι είναι σε κακή κατάσταση.

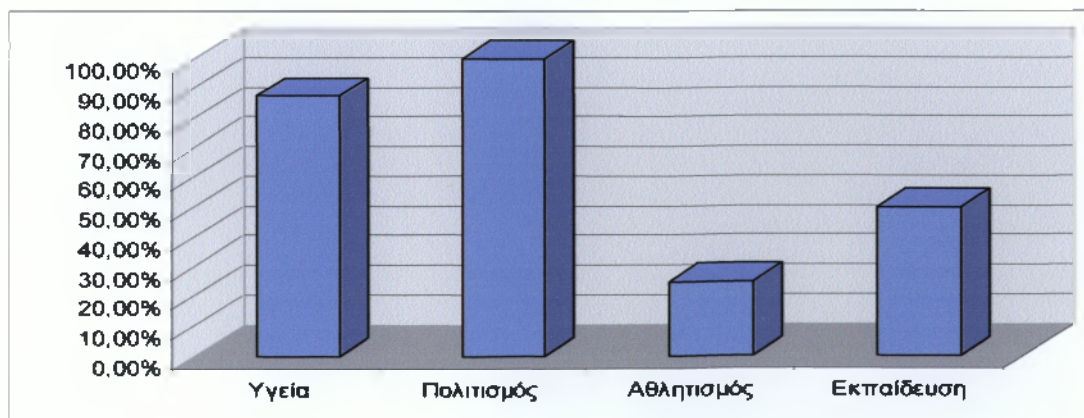


Πηγή: Προσωπική Έρευνα Πεδίου

Η Κοινωνική Υποδομή του Δήμου κρίνεται κατά 50% μέτρια, 37,5% κακή και 12,5% καλή ενώ οι ελλείψεις στην Κοινωνική Υποδομή του Δήμου Κυπρίνου εντοπίζεται σε ποσοστό 87,5% στην Υγεία, 100% στον Πολιτισμό, 25% στην Εκπαίδευση και 50% στον Αθλητισμό.



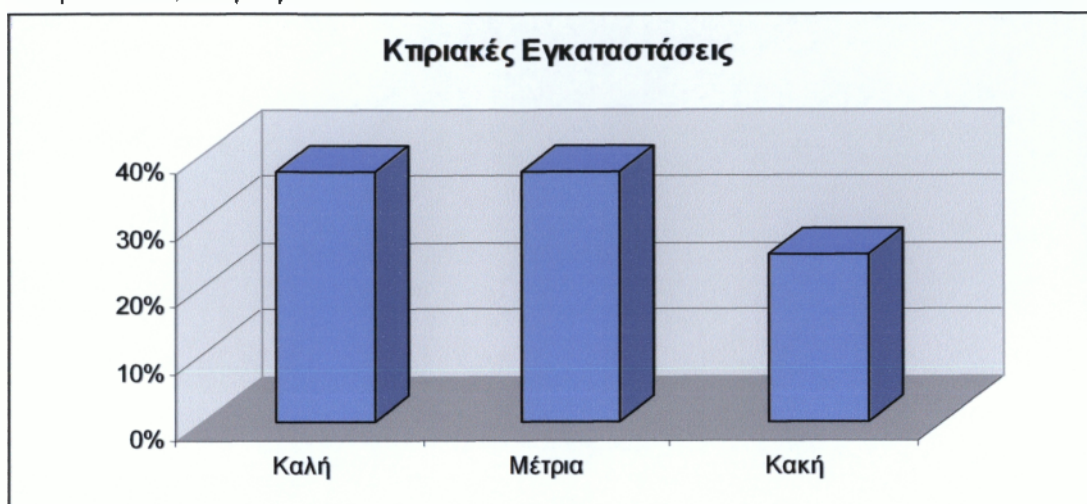
Πηγή: Προσωπική Έρευνα Πεδίου



Πηγή: Προσωπική Έρευνα Πεδίου

Οι εισφορές στο Δήμο Κυπρίνου για τέλη και φόρους κρίνονται κατά 87,5% ικανοποιητικές κατά 12,5% μέτριες και όσο αφορά την εξυπηρέτησή τους από το προσωπικό του Δήμου αυτή κρίνεται κατά 87,5% πολύ καλή και κατά 12,5% καλή.

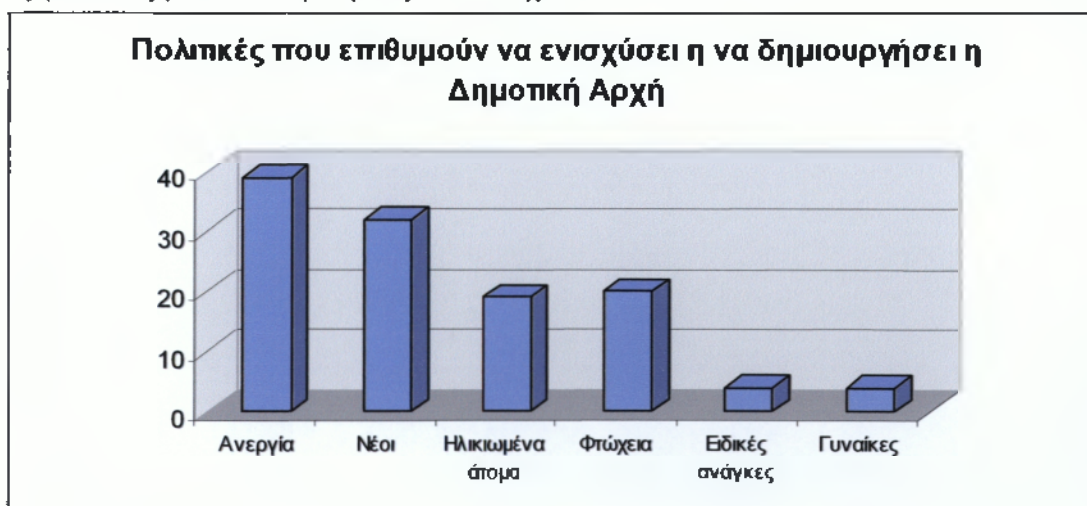
Οι κτιριακές εγκαταστάσεις του Δήμου κρίνονται κατά 37,5% καλή 25% κακή και 37,5% μέτρια.



Πηγή: Προσωπική Έρευνα Πεδίου

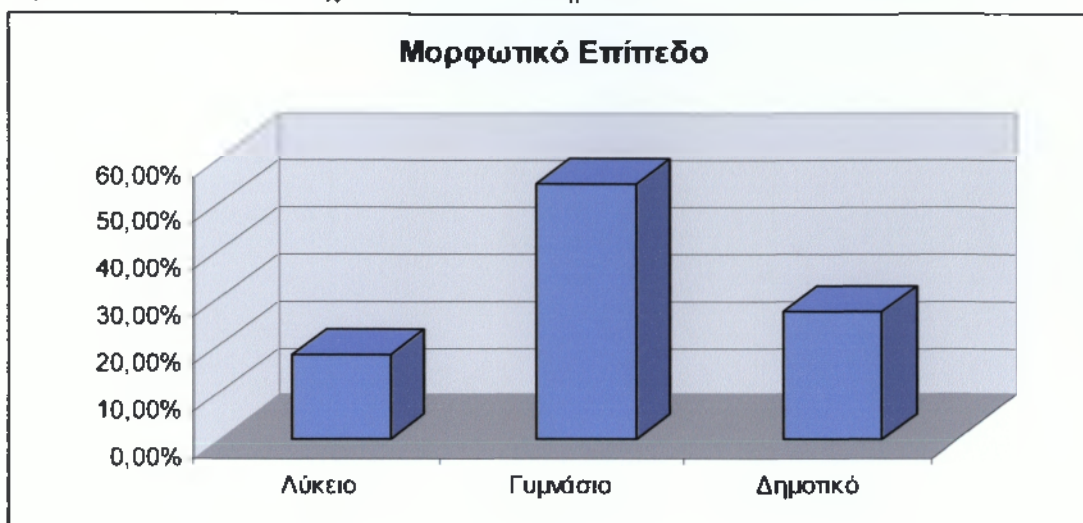
Ο Δήμος συμβάλει στην ανάπτυξη της περιοχής σύμφωνα με την ηλικιακή ομάδα 30-39 ελάχιστα έως καθόλου κατά 100%. Σχετικά με την ερώτηση για το που πιστεύουν ότι υπάρχουν δυνατότητες μελλοντικά κυριαρχεί ο Πρωτογενής Τομέας έπειτα ο Δευτερογενής Τομέας και τελευταίος ο Τριτογενής Τομέας με ποσοστό 25%.

Για τις πολιτικές που θέλουν να δημιουργήσει ή να ενισχύσει η Δημοτική Αρχή πάρα πολύ σημαντική με 39 βαθμούς είναι οι πολιτικές που ασχολούνται με τα άτομα που πλήττονται από την ανεργία, ακολουθούν οι πολιτικές που ασχολούνται με τους νέους με 32 βαθμούς, σχετικά σημαντική είναι η πολιτική που απασχολείται με τα άτομα που πλήττονται από τη φτώχεια (20 βαθμοί) και λίγο σημαντική με 19βαθμούς οι πολιτικές που ασχολούνται με τα ηλικιωμένα άτομα, τέλος καθόλου σημαντικές κρίνονται οι πολιτικές που ασχολούνται με άτομα με ειδικές ανάγκες και τις γυναίκες με 4 και 4 βαθμούς αντίστοιχα.



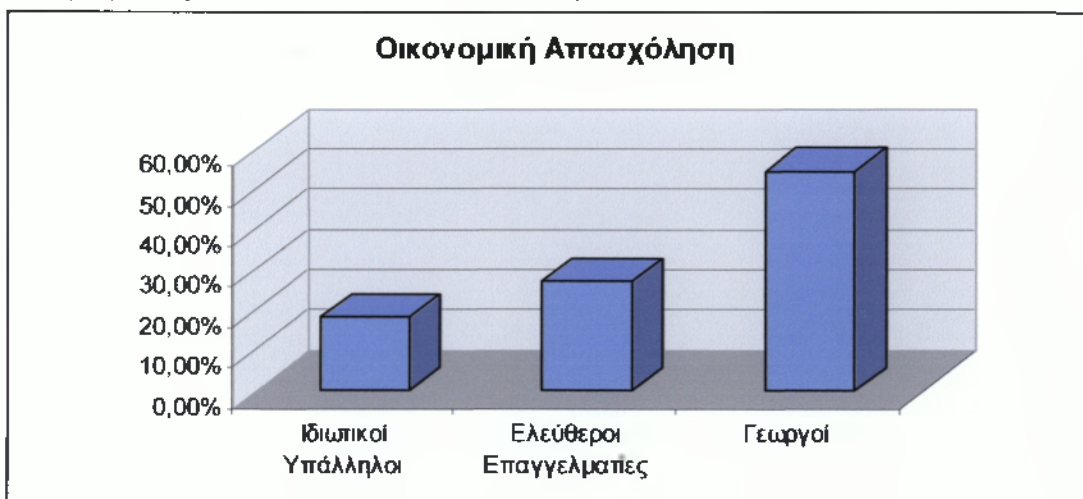
Πηγή: Προσωπική Έρευνα Πεδίου

Στην ηλικιακή ομάδα 40-49 το 100% είναι οικονομικά ενεργοί. Όσο αφορά τη μόρφωσή τους το 18,2% έχει τελειώσει το Λύκειο το 54,5% έχει τελειώσει το Γυμνάσιο και το 27,3% έχει τελειώσει το Δημοτικό.



Πηγή: Προσωπική Έρευνα Πεδίου

Από τους οικονομικά ενεργούς το 54,5% είναι Γεωργοί το 27,3% Ελεύθεροι Επαγγελματίες και το 18,2 Ιδιωτικοί Υπάλληλοι.



Πηγή: Προσωπική Έρευνα Πεδίου

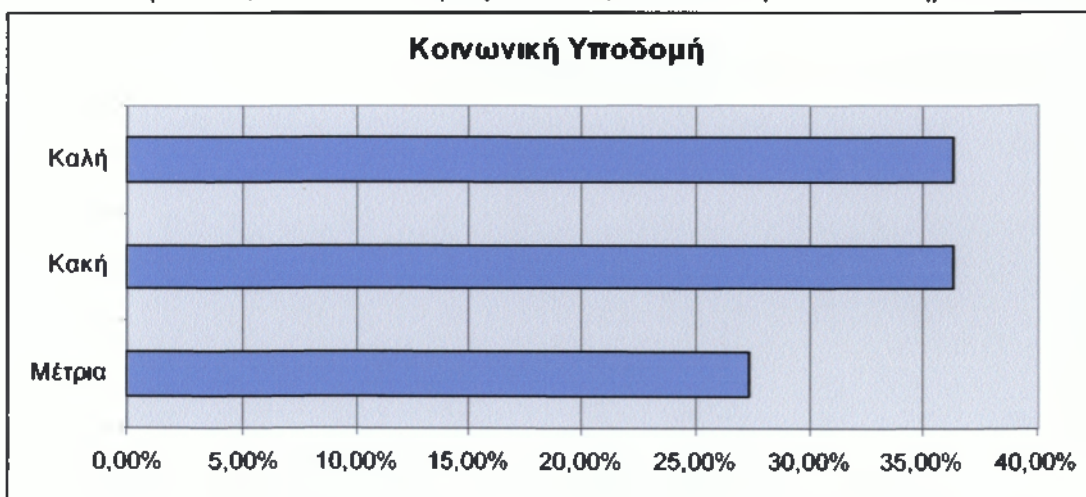
Από τους οικονομικά ενεργούς το 36,3% είναι ευχαριστημένοι με το εισόδημά τους και το 27,2% είναι το ποσοστό που παρόλο είναι οικονομικά ενεργοί σκέφτονται το ενδεχόμενο για αλλαγή περιβάλλοντος.

Στην ερώτηση 8 για τις Τεχνικές Υποδομές του Δήμου το 45,4% είναι ευχαριστημένοι, ενώ το 54,6% δεν είναι ευχαριστημένοι διότι θεωρούν ότι το οδικό δίκτυο είναι ελλιπές και ότι όσο αφορά τη διαχείριση των απορριμμάτων οι σκουπιδότοποι είναι σε κακή κατάσταση.

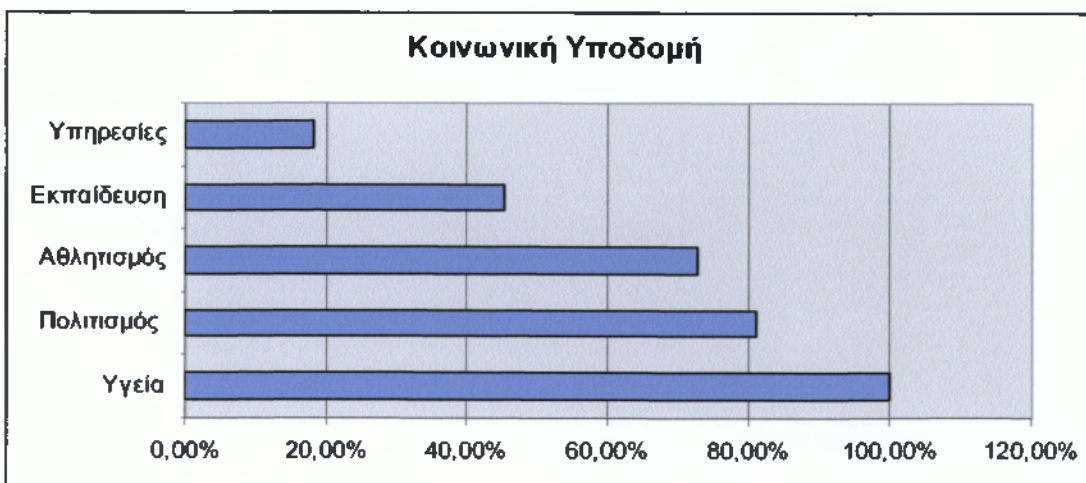


Πηγή: Προσωπική Έρευνα Πεδίου

Η Κοινωνική Υποδομή του Δήμου κρίνεται κατά 27,4% μέτρια, 36,3% κακή και 36,3% καλή ενώ οι ελλείψεις στην Κοινωνική Υποδομή του Δήμου Κυπρίνου εντοπίζεται σε ποσοστό 100% στην Υγεία, 81,8% στον Πολιτισμό, 45,4% στην Εκπαίδευση και 72,7% στον Αθλητισμό και 18,1% στον τομέα των Υπηρεσιών.



Πηγή: Προσωπική Έρευνα Πεδίου



Πηγή: Προσωπική Έρευνα Πεδίου

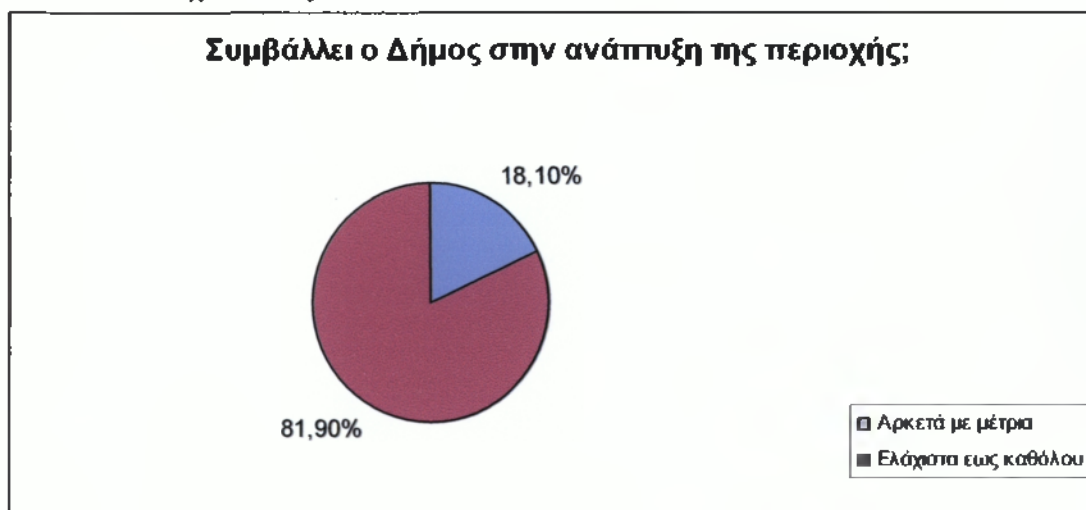
Οι εισφορές στο Δήμο Κυπρίνου για τέλη και φόρους κρίνονται κατά 90,9% ικανοποιητικές κατά 9,1% υψηλές και όσο αφορά την εξυπηρέτησή τους από το προσωπικό του Δήμου αυτή κρίνεται κατά 54,5% πολύ καλή και κατά 45,6% καλή.

Οι κτιριακές εγκαταστάσεις του Δήμου κρίνονται κατά 63,7% καλή, 9% κακή και 27,3% μέτρια.



Πηγή: Προσωπική Έρευνα Πεδίου

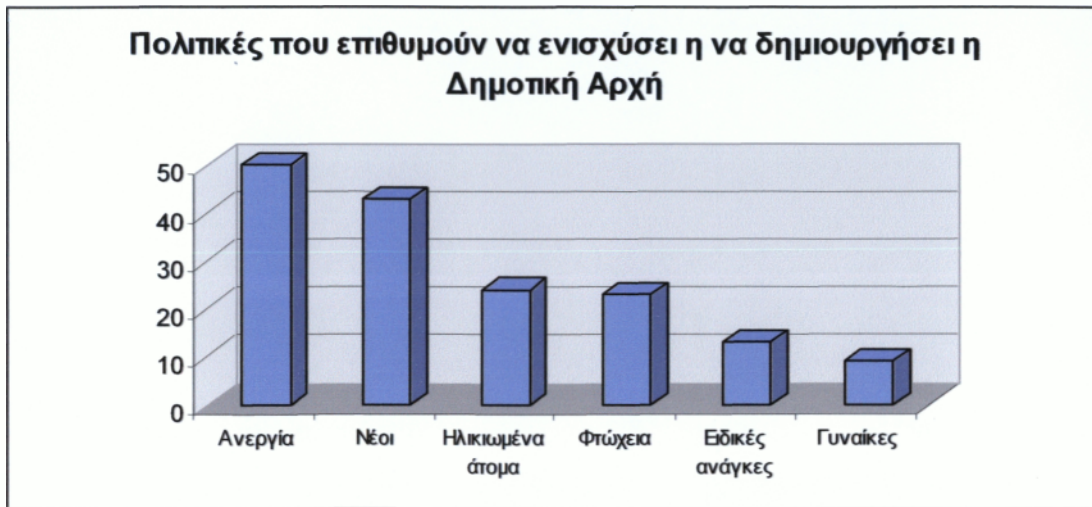
Ο Δήμος συμβάλει στην ανάπτυξη της περιοχής κατά 18,1% αρκετά με μέτρια και 81,9% ελάχιστα έως καθόλου.



Πηγή: Προσωπική Έρευνα Πεδίου

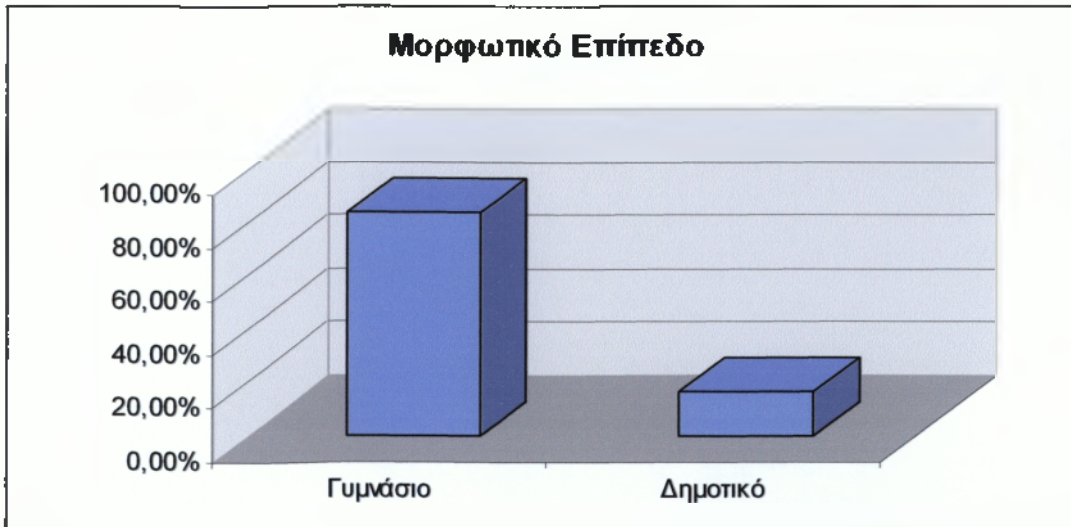
Σχετικά με την ερώτηση για το που πιστεύουν ότι υπάρχουν δυνατότητες μελλοντικά κυριαρχεί ο Πρωτογενής Τομέας και έπειτα ο Δευτερογενής Τομέας ενώ στον Τριτογενή Τομέα δεν ελπίζει κανένας. Το 90% περίπου πιστεύει ότι η περιοχή θα αναπτυχθεί εάν κατασκευαστεί εργοστάσιο μεταποίησης αγροτικών και κτηνοτροφικών προϊόντων.

Για τις πολιτικές που θέλουν να δημιουργήσει ή να ενισχύσει η Δημοτική Αρχή πάρα πολύ σημαντική με 50 βαθμούς είναι οι πολιτικές που ασχολούνται με τα άτομα που πλήττονται από την ανεργία, ακολουθούν οι πολιτικές που ασχολούνται με τους νέους με 43 βαθμούς, σχετικά σημαντική είναι οι πολιτικές που ασχολούνται με τα ηλικιωμένα άτομα (24 βαθμοί) και λίγο σημαντική με 23 βαθμούς η πολιτική που απασχολείται με τα άτομα που πλήττονται από τη φτώχεια, τέλος καθόλου σημαντικές κρίνονται οι πολιτικές που ασχολούνται με άτομα με ειδικές ανάγκες και τις γυναίκες με 13 και 9 βαθμούς αντίστοιχα.



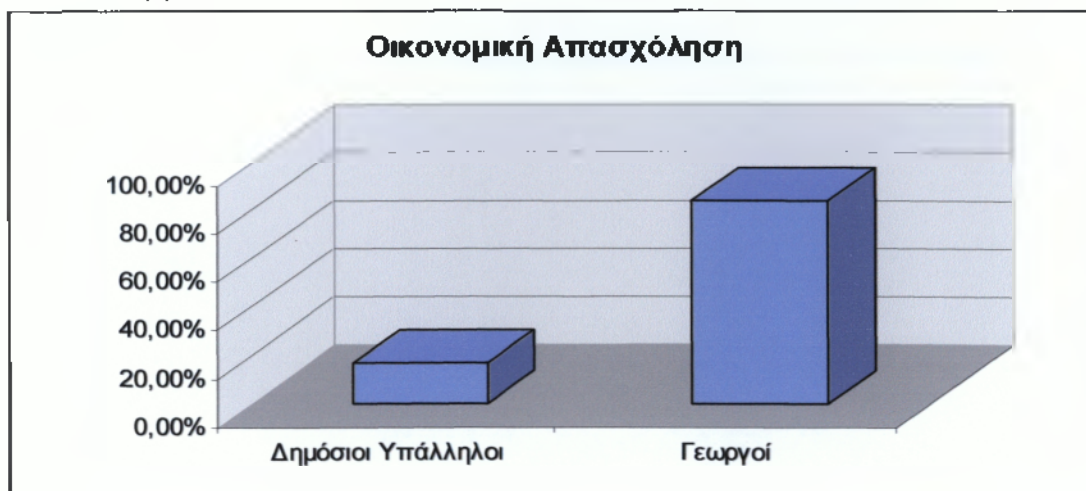
Πηγή: Προσωπική Έρευνα Πεδίου

Στην ηλικιακή ομάδα 50-59 το 100% είναι οικονομικά ενεργοί. Όσο αφορά τη μόρφωσή τους το 16,7% έχει τελειώσει το Δημοτικό και το 83,3% είναι απόφοιτοι Γυμνασίου.



Πηγή: Προσωπική Έρευνα Πεδίου

Από τους οικονομικά ενεργούς το 16,7% είναι Δημόσιοι Υπάλληλοι και το 83,3% Γεωργοί.



Πηγή: Προσωπική Έρευνα Πεδίου

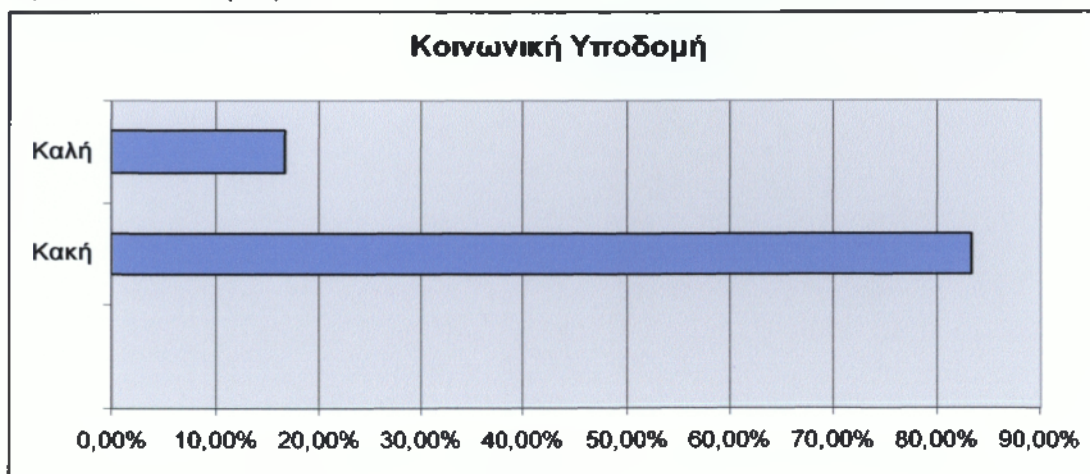
Από τους οικονομικά ενεργούς το 50% είναι ευχαριστημένοι με το εισόδημά τους και το 100% είναι το ποσοστό που δεν σκέφτονται το ενδεχόμενο για αλλαγή περιβάλλοντος.

Στην ερώτηση 8 για τις Τεχνικές Υποδομές του Δήμου το 33,3% είναι ευχαριστημένοι, ενώ το 66,7% δεν είναι ευχαριστημένοι διότι θεωρούν ότι το οδικό δίκτυο είναι ελλιπές και ότι όσο αφορά τη διαχείριση των απορριμμάτων οι σκουπιδότοποι είναι σε κακή κατάσταση.

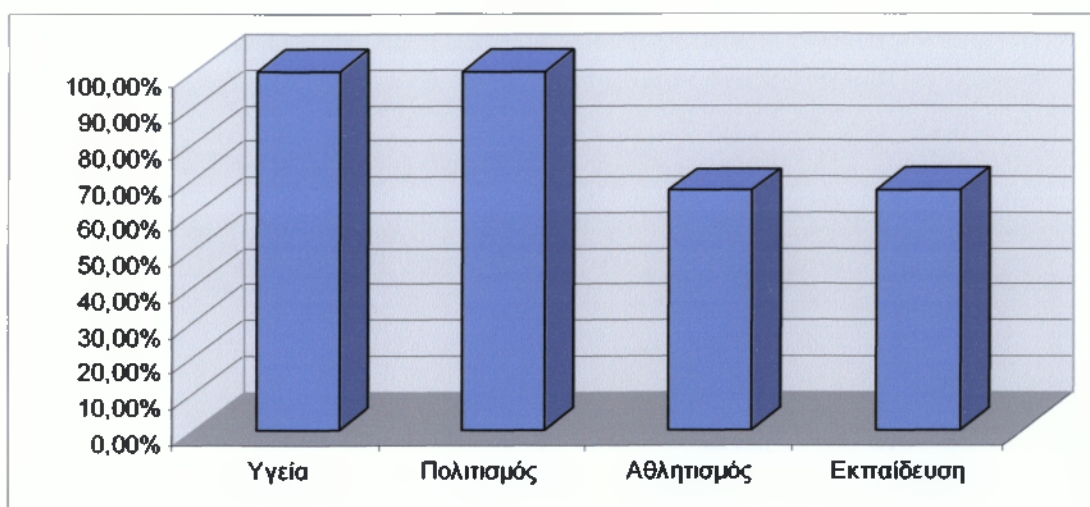


Πηγή: Προσωπική Έρευνα Πεδίου

Η Κοινωνική Υποδομή του Δήμου κρίνεται κατά 83,3% κακή και 16,7% καλή ενώ οι ελλείψεις στην Κοινωνική Υποδομή του Δήμου Κυπρίνου εντοπίζεται σε ποσοστό 100% στην Υγεία, 100% στον Πολιτισμό, 66,6% στην Εκπαίδευση και 66,6% στον Αθλητισμό.



Πηγή: Προσωπική Έρευνα Πεδίου



Πηγή: Προσωπική Έρευνα Πεδίου

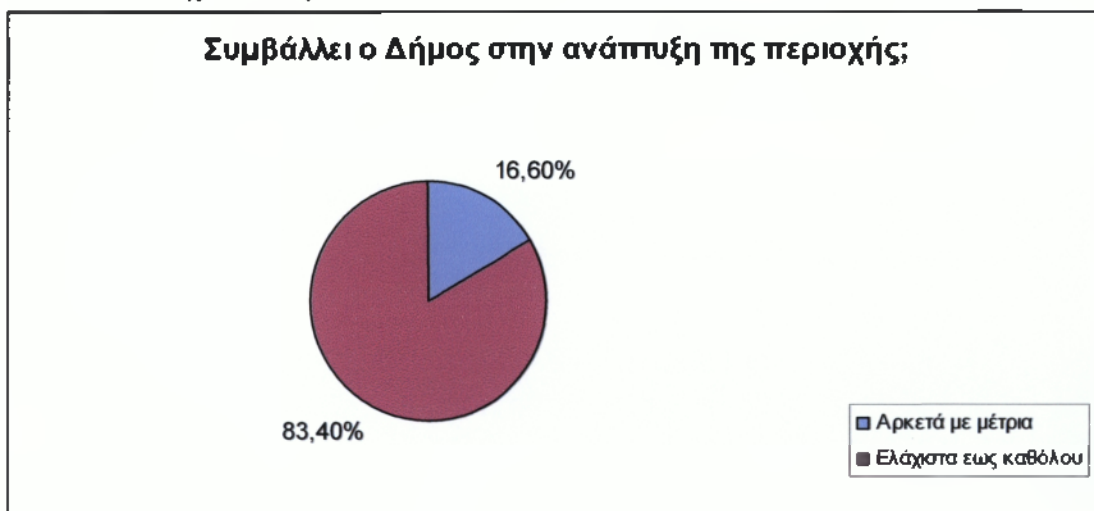
Οι εισφορές στο Δήμο Κυπρίνου για τέλη και φόρους κρίνονται κατά 83,3% ικανοποιητικές κατά 16,7% μέτριες και όσο αφορά την εξυπηρέτηση τους από το προσωπικό του Δήμου αυτή κρίνεται κατά 66,7% πολύ καλή και κατά 33,3% καλή.

Οι κτηριακές εγκαταστάσεις του Δήμου κρίνονται κατά 16,6% καλή, 16,6% κακή και 66,7% μέτρια.



Πηγή: Προσωπική Έρευνα Πεδίου

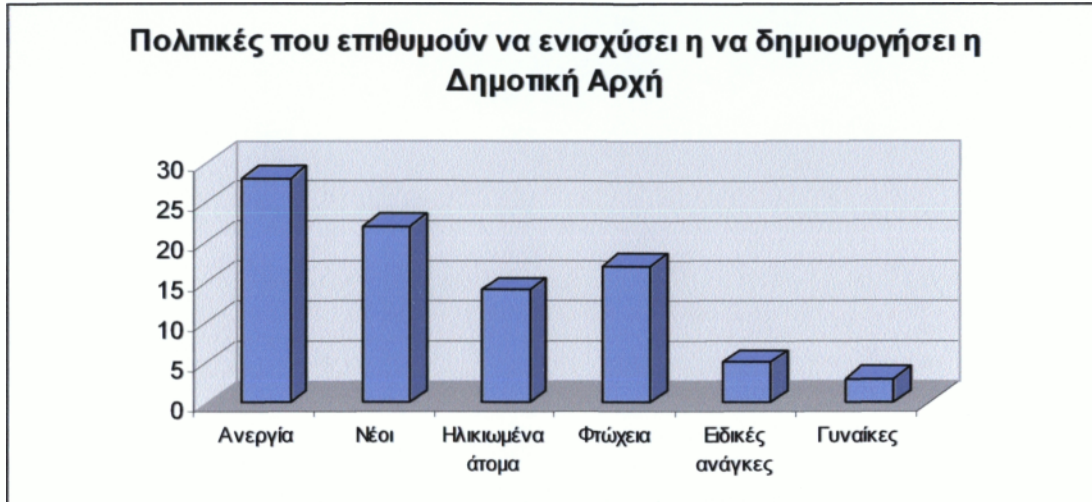
Ο Δήμος συμβάλλει στην ανάπτυξη της περιοχής κατά 16,6% αρκετά με μέτρια και 83,4% ελάχιστα έως καθόλου.



Πηγή: Προσωπική Έρευνα Πεδίου

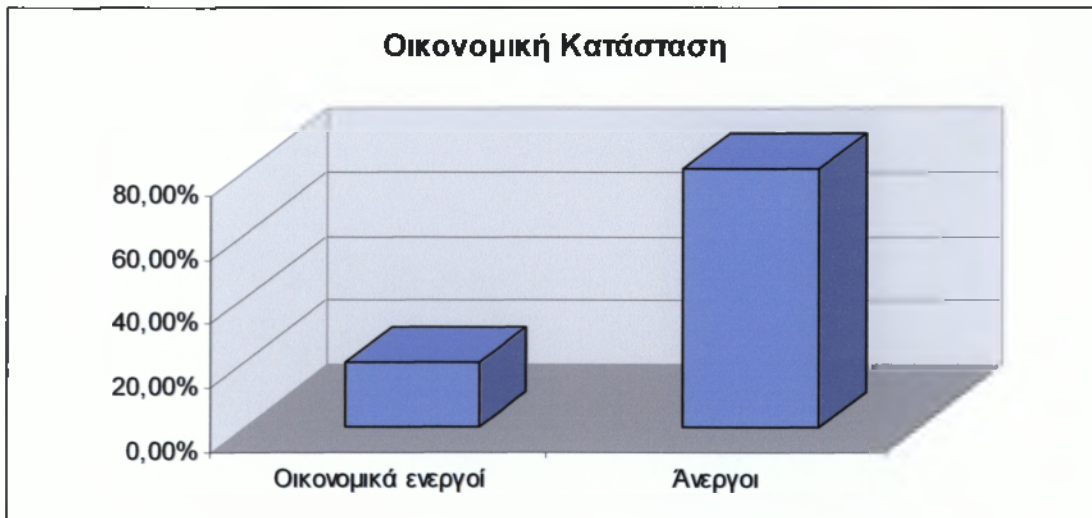
Σχετικά με την ερώτηση για το που πιστεύουν ότι υπάρχουν δυνατότητες μελλοντικά κυριαρχεί ο Πρωτογενής Τομέας έπειτα ο Δευτερογενής Τομέας και τελευταίος ο Τριτογενής Τομέας με ποσοστό 33,3%. Το 60% περίπου πιστεύει ότι η περιοχή θα αναπτυχθεί εάν κατασκευαστεί εργοστάσιο μεταποίησης αγροτικών και κτηνοτροφικών προϊόντων.

Για τις πολιτικές που θέλουν να δημιουργήσει ή να ενισχύσει η Δημοτική Αρχή σύμφωνα με τους νέους πάρα πολύ σημαντική με 28 βαθμούς είναι οι πολιτικές που ασχολούνται με τα άτομα που πλήττονται από την ανεργία, ακολουθούν οι πολιτικές που ασχολούνται με τους νέους με 22 βαθμούς, σχετικά σημαντική με 17 βαθμούς η πολιτική που απασχολείται με τα άτομα που πλήττονται από τη φτώχεια και λίγο σημαντική είναι οι πολιτικές που ασχολούνται με τα ηλικιωμένα άτομα (14 βαθμοί), τέλος καθόλου σημαντικές κρίνονται οι πολιτικές που ασχολούνται με άτομα με ειδικές ανάγκες και τις γυναίκες με 5 και 3 βαθμούς αντίστοιχα.



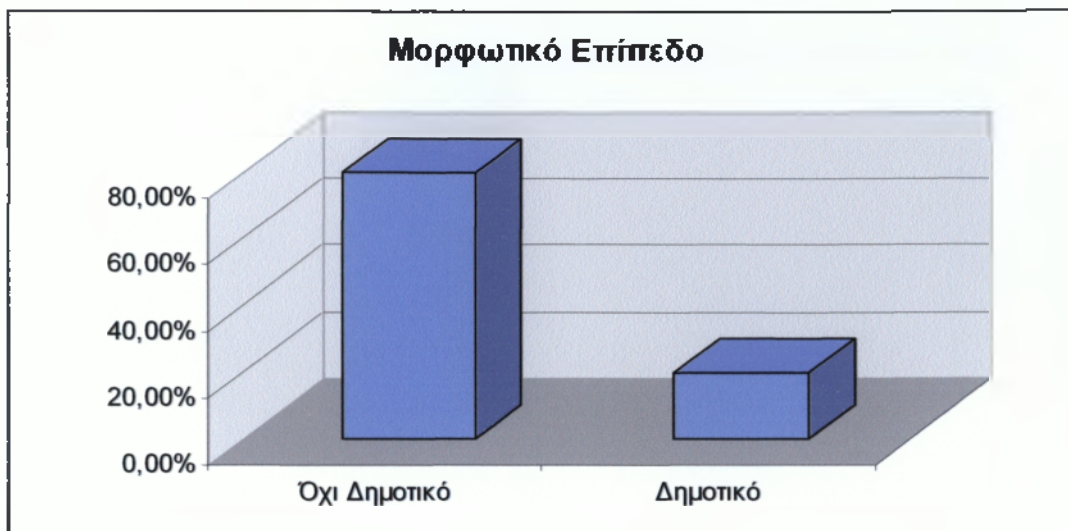
Πηγή: Προσωπική Έρευνα Πεδίου

Στην ηλικιακή ομάδα 60+ το 20% είναι οικονομικά ενεργοί και το 80% άνεργοι (βέβαια το εισόδημά τους επέρχεται από τη σύνταξη).



Πηγή: Προσωπική Έρευνα Πεδίου

Όσο αφορά τη μόρφωσή τους το 20% έχει τελειώσει το Δημοτικό και το 80% δεν έχει τελειώσει το Δημοτικό.



Πηγή: Προσωπική Έρευνα Πεδίου

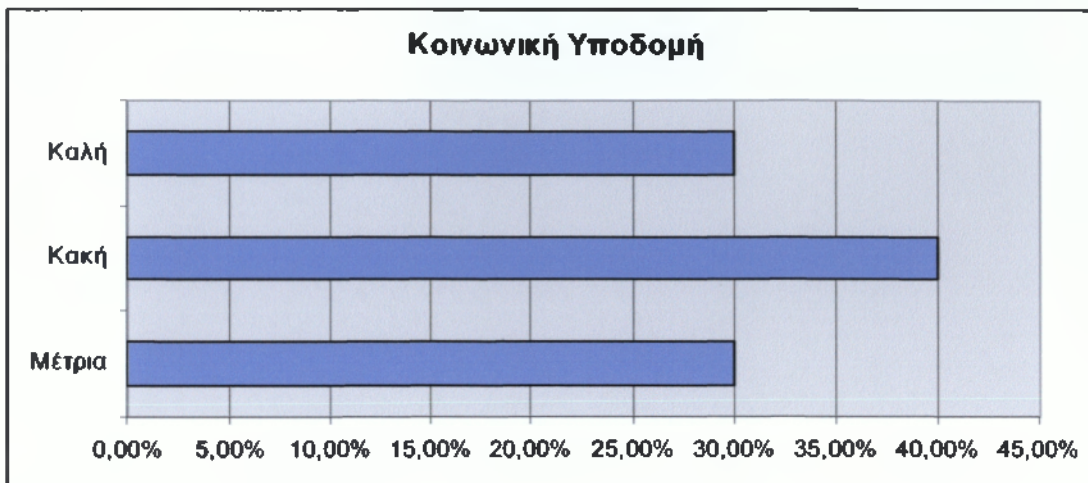
Από τους οικονομικά ενεργούς το 100% είναι Γεωργοί. Από τους οικονομικά ενεργούς το 50% είναι ευχαριστημένοι με το εισόδημά τους και το 50% όχι. Από τους οικονομικά ενεργούς και τους άνεργους το 100% δεν σκέφτονται το ενδεχόμενο για αλλαγή περιβάλλοντος.

Στην ερώτηση 8 για τις Τεχνικές Υποδομές του Δήμου το 90% είναι ευχαριστημένοι, ενώ το 10% δεν είναι ευχαριστημένοι διότι θεωρούν ότι το οδικό δίκτυο είναι ελλιπές και ότι όσο αφορά τη διαχείριση των απορριμμάτων οι σκουπιδότοποι είναι σε κακή κατάσταση.

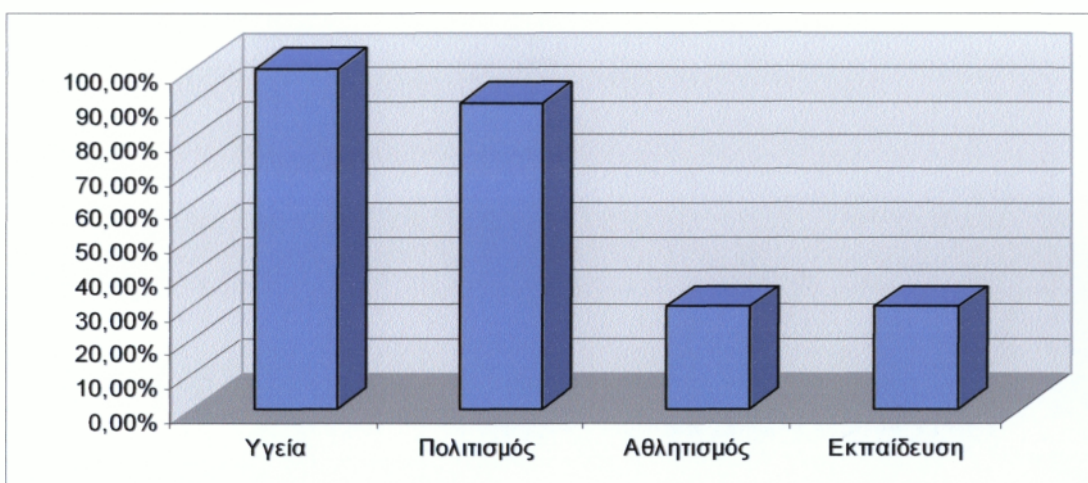


Πηγή: Προσωπική Έρευνα Πεδίου

Η Κοινωνική Υποδομή του Δήμου κρίνεται κατά 30% μέτρια, 40% κακή και 30% καλή ενώ οι ελλείψεις στην Κοινωνική Υποδομή του Δήμου Κυπρίνου εντοπίζεται σε ποσοστό 100% στην Υγεία, 90% στον Πολιτισμό, 30% στην Εκπαίδευση και 30% στον Αθλητισμό.



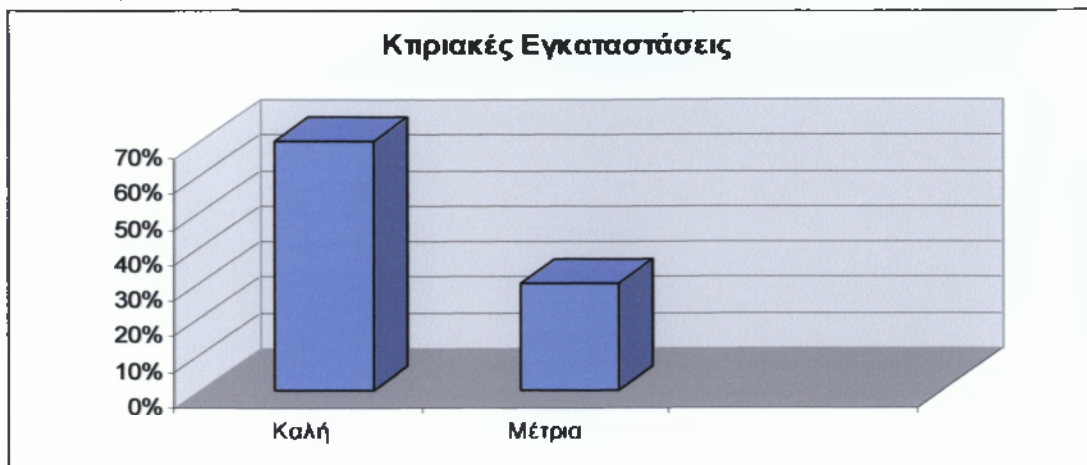
Πηγή: Προσωπική Έρευνα Πεδίου



Πηγή: Προσωπική Έρευνα Πεδίου

Οι εισφορές στο Δήμο Κυπρίνου για τέλη και φόρους κρίνονται κατά 20% ικανοποιητικές κατά 40% υψηλές και 40% μέτριες, όσο αφορά την εξυπηρέτηση τους από το προσωπικό του Δήμου αυτή κρίνεται κατά 70% πολύ καλή και κατά 30% καλή.

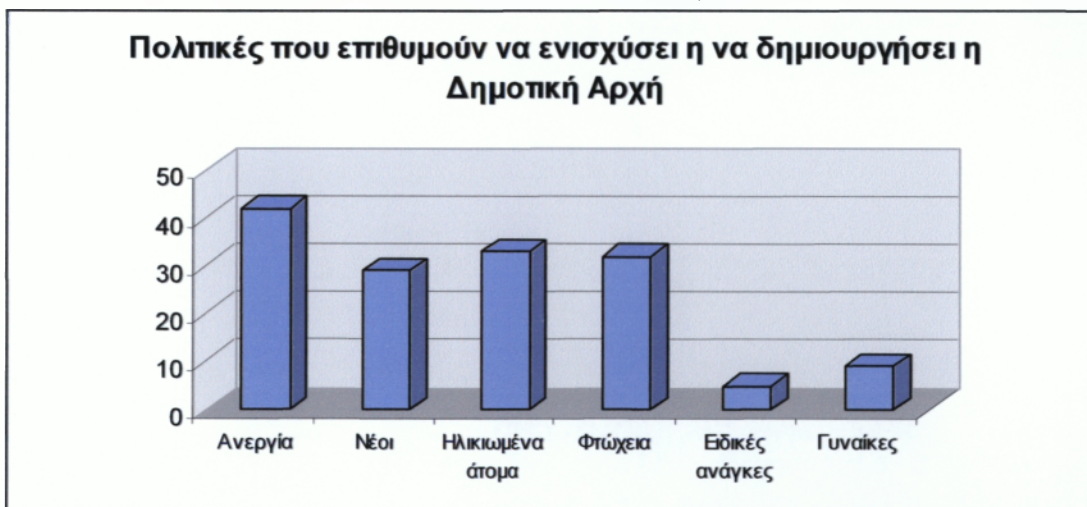
Οι κτιριακές εγκαταστάσεις του Δήμου κρίνονται κατά 70% καλή και κατά 30% μέτρια.



Πηγή: Προσωπική Έρευνα Πεδίου

Ο Δήμος συμβάλει στην ανάπτυξη της περιοχής κατά 100% ελάχιστα έως καθόλου σύμφωνα με την Τρίτη ηλικία. Σχετικά με την ερώτηση για το που πιστεύουν ότι υπάρχουν δυνατότητες μελλοντικά κυριαρχεί ο Πρωτογενής Τομέας και έπειτα ο Δευτερογενής Τομέας ενώ στον Τριτογενή Τομέα δεν ελπίζει κανένας. Το 90% περίπου πιστεύει ότι η περιοχή θα αναπτυχθεί εάν κατασκευαστεί εργοστάσιο μεταποίησης αγροτικών και κτηνοτροφικών προϊόντων.

Για τις πολιτικές που θέλουν να δημιουργήσει ή να ενισχύσει η Δημοτική Αρχή πάρα πολύ σημαντική με 42 βαθμούς είναι οι πολιτικές που ασχολούνται με τα άτομα που πλήττονται από την ανεργία, ακολουθούν οι πολιτικές που ασχολούνται με τα ηλικιωμένα άτομα με 33 βαθμούς, σχετικά σημαντική είναι οι πολιτικές που ασχολούνται με τα άτομα που πλήττονται από τη φτώχεια με 32 βαθμούς και λίγο σημαντική με 29 βαθμούς η πολιτική που απασχολείται με τους νέους, τέλος καθόλου σημαντικές κρίνονται οι πολιτικές που ασχολούνται με άτομα με ειδικές ανάγκες και τις γυναίκες με 5 και 9 βαθμούς αντίστοιχα.



Πηγή: Προσωπική Έρευνα Πεδίου

Συμπεράσματα Έρευνας

- Σχετικά με τη μόρφωση τους η πλειοψηφία του πληθυσμού έχει αποφοιτήσει από Γυμνάσιο και πάνω σε ποσοστό 62%. Οι γυναίκες υπερέχουν από τους άντρες με 17,7% έναντι 6,1% όσο αφορά την αποφοίτησή τους από Πανεπιστήμιο ή ΤΕΙ γεγονός που δείχνει ότι οι γυναίκες δίνουν περισσότερη βάση στη μόρφωση από ότι οι άνδρες. Στην ηλικιακή ομάδα 15-29 το 33,3% έχει αποφοιτήσει από ΤΕΙ ή Πανεπιστήμιο και το 53,3% από το Λύκειο, στοιχείο που δείχνει σε σύγκριση με τις άλλες ηλικιακές ομάδες ότι οι νέοι σήμερα δίνουν μεγάλη σημασία στην μόρφωση τους, χαρακτηριστικό αυτού είναι ότι στην ηλικιακή ομάδα 60+ το 80% δεν έχει τελειώσει το Δημοτικό. Με μια γενικότερη ματιά βλέπουμε ότι οι μεγάλοι σε ηλικία είναι σχεδόν αγράμματοι και σταδιακά προς τις πιο κάτω ηλικίες η μόρφωση αυξάνεται με αποκορύφωμα τους νέους, σε αυτό βέβαια συνέβαλε και οι εκάστοτε συνθήκες ζωής.
- Οι οικονομικά ενεργοί κάτοικοι του Δήμου αντιστοιχούν στο 68% του πληθυσμού από τους οποίους οι περισσότεροι απασχολούνται με την γεωργική. Οι περισσότεροι άντρες είναι γεωργοί και η μετέπειτα απασχόληση που ακολουθεί είναι ο Δημόσιος Τομέας. Το γεγονός αυτό οφείλετε στο ότι η περιοχή είναι αγροτική και από ηλικίες 25 και άνω πολλοί ασχολούνται με την γεωργία ενώ το 25% που εισήχθη στο Δημόσιο Τομέα αφορά περισσότερο τους νέους εισήχθησαν στα Σώματα Ασφαλείας. Οι γυναίκες βλέπουμε ότι είναι ισορροπημένες με την απασχόληση καθώς το 30% ασχολείται με την γεωργία, έστω και εικονικά (διότι οι καλλιεργούμενες εκτάσεις είναι στο όνομά τους αλλά τα δουλεύουν οι γονείς ή κάποιο άλλο μέλος της οικογένειας), το 30% είναι Ελεύθεροι Επαγγελματίες, έχουν δηλαδή κάποια μικρή επιχείρηση και το 30% στον Ιδιωτικό Τομέα. Στην ηλικιακή ομάδα 15-29 το 50% απασχολείται στο Δημόσιο Τομέα και αυτό οφείλεται στο ότι έχουν τις δυνατότητες να εισαχθούν στον Τομέα αυτό βάση της μόρφωσής τους αλλά περισσότερο αντιπροσωπεύει τους νέους οι οποίοι μονιμοποιήθηκαν στα σώματα ασφαλείας. Στις άλλες ηλικιακές ομάδες κυρίαρχο επάγγελμα είναι αυτό του γεωργού εκτός από την ηλικιακή ομάδα 30-39 όπου υπερισχύουν οι Ελεύθεροι Επαγγελματίες.
- Η ανεργία πλήττει τους νέους και τις νέες καθώς από την ηλικία των 40 ετών και άνω όλοι είναι οικονομικά ενεργοί. Στο σύνολο του πληθυσμού του Δήμου άνω των 40 ετών είναι ευχαριστημένοι στο σύνολό τους με το εισόδημα και ελάχιστοι σκέφτονται την αλλαγή περιβάλλοντος διότι και είναι δεμένοι με την περιοχή αλλά και το ρίσκο μεγάλο. Οι νέοι όμως σε ποσοστό 40% σκέφτονται να εγκατασταθούν σε άλλη περιοχή είτε για έυρεση εργασίας είτε για περισσότερες ανέσεις όπως φροντιστήρια για παιδιά, κοινωνική ζωή κτλ.
- Σχετικά με την 8^η ερώτηση για το αν οι κάτοικοι είναι ευχαριστημένοι με τις Τεχνικές Υποδομές του Δήμου Κυπρίνου το 56% απάντησε θετικά και το 44% αρνητικά, ποσοστά που πάνω κάτω συμπίπτουν με τις απαντήσεις αντρών και γυναικών αλλά και ανάμεσα στις ηλικιακές ομάδες που έχω ξεχωρίσει. Από το 44% που δεν είναι ευχαριστημένοι με τις Τεχνικές Υποδομές του Δήμου οι περισσότεροι ισχυρίζονται ότι υπάρχουν προβλήματα στο οδικό δίκτυο καθώς αρκετοί δρόμοι θέλουν διορθώσεις και μερικοί πρέπει να ασφαλτοστρωθούν, στην ύδρευση επίσης τονίζεται το γεγονός ότι η ποιότητα του νερού δεν είναι καλή και ότι χρειάζεται αντικατάσταση των σωληνώσεων καθώς οι δεξαμενές και οι γεωτρήσεις είναι καινούργιες. Τέλος με τους σκουπιδότοπους αναφέρουν ότι μυρίζουν έντονα καθώς δεν ασκείτε κάποιος έλεγχος και αρκετοί πετούνε διάφορα απόβλητα καθώς και δηλητηριώδες φάρμακα. Μόνο η ηλικιακή ομάδα 60+ πιστεύει κατά 90% ότι οι Τεχνικές Υποδομές του Δήμου είναι καλές και αυτό οφείλεται στο ότι γνώριζαν και έζησαν και την παλαιότερη κατάσταση των Τεχνικών Υποδομών που βλέπουν ότι χρόνο με το χρόνο υπάρχει αισθητή βελτίωση.

- Η Κοινωνική Υποδομή του Δήμου κρίνεται μέτρια και έπειτα κακή ενώ ελάχιστοι πιστεύουν ότι είναι καλή. Οι περισσότερες ελλείψεις με ποσοστό 94% και 92% αφορούν αντίστοιχα την Υγεία και τον Πολιτισμό. Το υψηλό αυτό ποσοστό υποστηρίζει ότι στον τομέα της Υγείας τα προβλήματα παρόλο τις βελτιώσεις που έχουν γίνει είναι ακόμη σημαντικά καθώς στον οικισμό Κεράμου, Φυλακίου, Μικρής Δοξιάρας ο Ιατρός επισκέπτεται τους οικισμούς αυτούς μια φορά την εβδομάδα, και τα εξεταστικά κέντρα είναι απλές αίθουσες από τα κλειστά Δημοτικά Σχολεία. Ο πολιτισμός του Δήμου δεν αναπτύσσεται αλλά αντιθέτως σιγοσβήνει καθώς οι δραστηριότητες των συλλόγων έχουν ελαττωθεί, πράγμα που οφείλεται στην έλλειψη ενδιαφέροντος λόγω των προβλημάτων της καθημερινότητας. Το 56% υποστηρίζει ότι πρόβλημα υπάρχει και στον Αθλητισμό, κάτι όμως αναμενόμενο αφού δεν υπάρχουν αρκετά παιδιά και νέοι για να γεμίσουν τους αθλητικούς χώρους. Η εκπαίδευση κρίνεται μέτρια με το 36% να υποστηρίζει ότι υπάρχει πρόβλημα, που όπως και με τον αθλητισμό δεν υπάρχουν πολλά παιδιά και έτσι κάποια σχολεία είναι κλειστά (Κεράμου, Αμμόβουνου, Μικρής Δοξιάρας.) αφού είναι αδύνατον να λειτουργήσουν με πέντε και δέκα μαθητές. Όσο για τις Υπηρεσίες σύμφωνα με τις ανάγκες του τόπου κρίνονται άριστες καθώς μόνο το 4% πιστεύει ότι υπάρχει ανεπάρκεια.
- Στην ερώτηση 11 που αφορά τις εισφορές για τέλη και φόρους στο Δήμο Κυπρίνου η πλειοψηφία των κατοίκων δηλώνει ότι είναι ικανοποιητικές εκτός από τους ηλικιωμένους που πιστεύουν ότι είναι μέτριες προς υψηλές.
- Η εξυπηρέτηση των πολιτών γενικά από τη Δημοτική Αρχή είναι πολύ καλή αλλά για το εάν ο Δήμος συμβάλλει στην ανάπτυξη της περιοχής το 92% απαντάει ελάχιστα έως καθόλου.
- Οι κτιριακές εγκαταστάσεις του Δήμου σύμφωνα με τους ερωτηθέντες κρίνεται καλή με μέτρια. Ένα ποσοστό 12% πιστεύει ότι οι κτιριακές εγκαταστάσεις είναι κακές και δηλώνει ότι προβλήματα υπάρχουν στα Δημοτικά Σχολεία και στα Ιατρεία, βέβαια τα Δημοτικά Σχολεία Κυπρίνου, Ζώνης και Φυλακίου είναι πολύ καλά και πολύ προσεγμένα αλλά αυτά των οικισμών Κεράμου, Αμμοβούνου και Μικρής Δοξιάρας που είναι παραμελημένα αξιοποιούν μόνο από μία αίθουσα για να καλυφτούν οι ανάγκες στέγασης των τοπικών Ιατρείων, δικαιολογούν απόλυτα αυτό το ποσοστό. Όσο για το Δημοτικό κτίριο αυτό κρίνεται άψογο. Σύμφωνα με το Δήμαρχο και τους Δημοτικούς Συμβούλους αφού ολοκληρώθηκε το έργο ανακαίνισης του Δημοτικού κτιρίου στο άμεσο μέλλον θα ακολουθήσουν έργα βελτίωσης και συντήρησης διαφόρων δημοτικών κτιρίων και χώρων.
- Το 22% των κατοίκων του Δήμου Κυπρίνου πιστεύει ότι δυνατότητες μελλοντικά υπάρχουν στον Τριτογενή Τομέα, και πιο συγκεκριμένα το ποσοστό αυτό αντιπροσωπεύει την ηλικιακή ομάδα 15-29 και προπαντός τους άντρες οι οποίοι υποστηρίζουν ότι έτσι όπως έχει η σημερινή συγκυρία το μέλλον για τους νέους μπορεί να εξασφαλιστεί μόνο στον Τριτογενή Τομέα και ειδικότερα στα σώματα ασφαλείας (Ελληνικό Στρατό, Πυροσβεστική, Συνοριοφυλακή και Αγροφυλακή). Το 78% των κατοίκων ισχυρίζεται ότι το μέλλον ανήκει είτε στον Πρωτογενή είτε στον Δευτερογενή Τομέα. Από το 78% το 60% των κατοίκων είναι πεπεισμένοι ότι η περιοχή είναι αγροτική και γι' αυτό το μέλλον βρίσκεται στον Αγενή και Βγενή Τομέα μόνο με την προϋπόθεση ότι θα δημιουργηθεί ένα εργοστάσιο μεταποίησης ή και κατασκευής που θα έχει ως πρώτη ύλη τα αγροτικά και κτηνοτροφικά προϊόντα. Έτσι πολλοί θα πλαισιώσουν τις θέσεις εργασίας που θα δημιουργηθούν αλλά και οι αγρότες καθώς και οι κτηνοτρόφοι δεν θα προβληματίζονται για το που θα πουλήσουν την παραγωγή τους, και πιστεύουν ότι έτσι στην περιοχή δεν θα υπάρχει ανεργία και βασανιστικά εισοδήματα και έτσι η περιοχή θα αναπτύσσεται γενικότερα.

- Οι κοινωνικές υπηρεσίες και πολιτικές που θέλουν να δημιουργήσει ή να ενισχύσει η Δημοτική Αρχή οι κάτοικοι του Δήμου που μετείχαν στο ερωτηματολόγιο απαντούν ότι πάρα πολύ σημαντική είναι η πολιτική που ασχολείται με τα άτομα που πλήττονται από την ανεργία , σε αυτό συμφωνούν όλοι οι ερωτηθέντες ασχέτως ηλικίας και φύλλου, όπως επίσης και ότι πολύ σημαντική είναι η πολιτική που ασχολείται με τους νέους, διότι το μέλλον βρίσκεται στα δικά τους χέρια και σε συνδυασμό με την πολιτική της ανεργίας εάν υπάρξει αποτελεσματικότητα και βρεθούν λύσεις η περιοχή θα αρχίσει μια ανοδική πορεία ανάπτυξης με κύριο κορμό τους νέους και τις νέες. Σχετικά σημαντική είναι η πολιτική που ασχολείται με τα ηλικιωμένα άτομα και αυτό το δικαιολογώ διότι τα ηλικιωμένα άτομα στην περιοχή του Δήμου είναι αρκετά, σε αυτόν τον τομέα υπάρχει μεγάλη κινητικότητα από πλευράς του Δήμου διότι το ΚΑΠΗ του οικισμού Κυπρίνου είναι πλήρες οργανωμένο. Λίγο σημαντική είναι η πολιτική που ασχολείται με τα άτομα που πλήττονται από τη φτώχεια , άποψή μου είναι πως φτώχεια με όλη την σημασία της λέξεως δεν υπάρχει στην περιοχή, υπάρχουν τα χαμηλά εισοδήματα, τα οποία όμως καλύπτουν τις βασικές ανάγκες ενός ανθρώπου, έτσι το συμπέρασμά μου από την θέση που καταλαμβάνει αυτή η επιλογή από τους ερωτηθέντες είναι ότι αρκετοί είναι αυτοί που δεν είναι οικονομικά άνετοι για διάφορες οικονομικές σπατάλες είτε αυτές είναι αναγκαστικές (μια βόλτα για καφέ οικογενειακά, για αγορά ακριβών τροφίμων κτλ) είτε όχι (μπουζούκια, διακοπές). Τέλος καθόλου σημαντικές κρίνονται οι πολιτικές που ασχολούνται με τις γυναίκες και τα άτομα με ειδικές ανάγκες. Συμφωνώ με αυτήν την επιλογή των ερωτηθέντων διότι οι γυναίκες πλέον έχουν αναπτυχθεί πολύ σε σχέση βεβαία με τα παλαιότερα χρόνια και δεν αποτελούν το αδύναμο φύλλο για να χρειάζονται κάποια ειδική μεταχείριση και όσο αφορά τα άτομα με ειδικές ανάγκες βοήθονται από το κέντρο ΑΜΕΑ της Ορεστιάδας καθημερινά παρόλο που είναι λίγοι ηλικιωμένοι που πλήττονται από την αναπηρία.

ΓΕΝΙΚΑ ΣΥΜΠΕΡΑΣΜΑΤΑ- ΠΡΟΤΑΣΕΙΣ

Ο Δήμος Κυπρίνου στα πλαίσια επίτευξης των στρατηγικών του στόχων και των προτεραιοτήτων που θέτει για την τοπική ανάπτυξη, πέραν των πιστώσεων που προέρχονται από τα προγράμματα του ΘΗΣΣΕΑΣ, Π.Ε.Π, ΟΠΑΑΧ, κτλ, διαθέτει και πιστώσεις προερχόμενες από τα τακτικά και έκτακτα έσοδά του όπως:

- Ετήσια τακτική επιχορήγηση (προερχόμενη από τους Κεντρικούς Αυτοτελείς Πόρους.).
- ΣΑΤΑ, η οποία διατίθεται μόνο για επενδυτικούς σκοπούς.
- Μισθώσεις ακινήτων και εκμετάλλευση διαφόρων υλικών.
- Έκτακτες χρηματοδοτήσεις από προγράμματα διαφόρων Υπουργείων (όπως το πρόγραμμα ΑΚΡΙΤΑΣ του Υπουργείου Μακεδονίας και Θράκης.).
- Ανταποδοτικά έσοδα υπηρεσιών Ύδρευσης, Αποχέτευσης, Ηλεκτροφωτισμού κλπ.
- Δάνεια, Κληρονομίες, Δωρεές κλπ.

Τα 15 έργα που προανέφερα μόνο θετικές επιπτώσεις θα έχουν για το Δήμο Κυπρίνου ο οποίος παρόλο που είναι ένας από τους μικρότερους Δήμους, τα τελευταία χρόνια έχει κάνει μεγάλα βήματα όσο αφορά την ανάπτυξη του τόπου και την αξιοποίηση διάφορων προγραμμάτων προς όφελος του. Θα πρέπει να τονίσω ότι ο δήμος θα πρέπει να προβεί στην αξιοποίηση του γραφείου Προγραμματισμού προβαίνοντας στην πρόσληψη κατάλληλου προσωπικού το οποίο θα ασχολείται αποκλειστικά με τέτοιου είδους θέματα, διότι η ένταξη των έργων στα διάφορα χρηματοδοτικά προγράμματα γίνεται ύστερα από σχετική ενημέρωση με συνέπεια ο Δήμος να λειτουργεί με στενότητα χρόνου, ενώ εάν υπήρχε το κατάλληλο προσωπικό ο Δήμος θα ήταν πιο ενημερωμένος και προετοιμασμένος για τέτοιου είδους ενέργειες.

Αυτή τη στιγμή στο Δήμο Κυπρίνου προγραμματισμός έργων υπάρχει μόνο στο πρόγραμμα ΘΗΣΣΕΑΣ και τα έργα που αποφασίστηκε να ενταχθούν στο πρόγραμμα είναι:

ΕΡΓΑ ΠΡΟΣ ΕΝΤΑΞΗ ΣΤΟ ΠΡΟΓΡΑΜΜΑ ΘΗΣΣΕΑΣ	
1	Αποδυτήρια και W.C. στο γήπεδο Κυπρίνου
2	Συντήρηση Δημοτικού Καταστήματος Φυλακίου
3	Συντήρηση Δημοτικού Καταστήματος Ζώνης
4	Κατασκευή παιδικού σταθμού
5	Εσωτερική οδοποιία
6	Βελτίωση δικτύου απορροής όμβριων υδάτων
7	Δημιουργία μουσειακού χώρου στο Δήμο Κυπρίνου
8	Προμήθεια Ανυψωτικού μηχανήματος (Καλάθι)
9	Προμήθεια Αυτοκινήτου πλυντήριο κάδων
10	Αντικατάσταση σωληνών ύδρευσης αμιάντου

Πηγή: Δήμος Κυπρίνου.

Σύμφωνα με τις ανάγκες του Δήμου θα πρέπει να προβεί και σε έργα Αγροτικής οδοποιίας και σε έργα συντήρησης της αγροτικής οδοποιίας διότι η περιοχή είναι αγροτική και τα αγροτικά μηχανήματα που διέρχονται από τους αγροτικούς δρόμους τους φθείρουν με συνέπεια σε πολλά σημεία οι δρόμοι να είναι επικίνδυνοι.

Επίσης λόγω των καιρικών φαινομένων στην περιοχή ο Δήμος πέρα από τα μηχανήματα καθαρισμού του χιονιού που διαθέτει θα πρέπει να προβεί και στην προμήθεια ενός μηχανήματος διανομέα αλατιού για γρηγορότερα αποτελέσματα όσο αφορά το οδικό δίκτυο του Δήμου (διότι σε περίπτωση χιονόπτωσης τον καθαρισμό του οδικού δικτύου αναλαμβάνει η Νομαρχία Έβρου με συνέπεια το οδικό δίκτυο να καθαρίζεται με κάποια σχετική καθυστέρηση).

Με βάση τα φυσικά κάλλη που διαθέτει ο Δήμος θα πρέπει να προβεί σε κατασκευή ενός παρόχθιου πάρκου όπου θα προστατεύονται διάφορα είδη ζώων, πτηνών, καθώς και πρασίνου.

Ακόμα ο Δήμος Κυπρίνου θα πρέπει να δρομολογήσει διαδικασίες για την ορθολογική εκμετάλλευση των αμμοληψιών του ποταμού Άρδα, ενταγμένες στα πλαίσια της αειφόρου ανάπτυξης. Θα πρέπει να γίνει η εκπόνηση ενός διαχειριστικού σχεδίου, όπου να προσδιορίζεται ο φορέας εκμετάλλευσης και η βιωσιμότητα του, οι περιοχές από όπου θα γίνονται οι αμμοληψίες, τα μέτρα προστασίας και αποκατάστασης του περιβάλλοντος (για να μην υπάρχει κακοδιαχείριση που θα προκαλέσει καταστροφή του περιβάλλοντος) καθώς και τα μέτρα για την αστυνόμευση της παράνομης αμμοληψίας.

Ένα σημαντικό έργο που θα πρέπει να υλοποιηθεί στην περιοχή του Δήμου Κυπρίνου και συγκεκριμένα στην περιοχή του οικισμού Ζώνης είναι να γίνουν αρδευτικά έργα τα οποία θα βελτιώσουν σημαντικά τη συνολική αγροτική παραγωγή του Δήμου.

Με μια συζήτηση που είχα με το Δήμαρχο Κυπρίνου στόχος για το μέλλον είναι να ενταχθούν στο Δήμο Κυπρίνου οι οικισμοί Μηλιάς και Θεραπειού καθώς και του οικισμού Πενταλόφου οι οποίοι οικισμοί ανήκουν στο Δήμο Τριγώνου. Η πραγματοποίηση αυτού του στόχου αφενός θα προβληματίσει το Δήμο Τριγώνου διότι θα αδυνατίσει κατά κάποιο τρόπο από την άλλη όμως ο Δήμος Κυπρίνου θα αποκτήσει μεγαλύτερα εδαφικά όρια καθώς επίσης και κατοίκους, οι οποίοι από την πλευρά τους επιθυμούν την ένταξη τους στο Δήμο Κυπρίνου για το λόγο ότι και οι χιλιομετρικές αποστάσεις τους ευνοούν αλλά και επειδή εμπιστεύονται το Δ.Κυπρίνου περισσότερο για το έργο που εκτελεί.

Η επάνδρωση των τοπικών φορέων κυρίως των δήμων με ανθρώπους καταρτισμένους στη διαχείριση των ευρωπαϊκών προγραμμάτων θα συντελούσε στην αποφυγή κακών επιλογών σε ό, τι αφορά τη διαχείριση των προγραμμάτων και θα είχε ως συνέπεια την αποτελεσματική λειτουργία τους που θα οδηγούσε στην ολοκληρωμένη τοπική ανάπτυξη.

Να αξιοποιηθεί η πολιτιστική κληρονομιά, να αναδειχθούν οι παραδοσιακές δραστηριότητες, και σε συνδυασμό με την αξιοποίηση του αξιόλογου φυσικού και ανθρωπογενούς περιβάλλοντος της περιοχής να επιτευχθεί η δικτύωση δράσεων για τη δημιουργία βιώσιμων επιχειρήσεων και η δημιουργία θεματικών διαδρομών, πόλων έλξης, με διττή λειτουργία : γνωριμία με το φυσικό και ιστορικό πλούτο της περιοχής και ανάδειξη και ενσωμάτωση των διαφόρων επιμέρους παραγωγικών δραστηριοτήτων της περιοχής μέσα σε ευρύτερα σύνολα.

ΕΠΙΛΟΓΟΣ

Στην παρούσα χρονική περίοδο η Τοπική Αυτοδιοίκηση βρίσκεται μπροστά σε μια νέα φάση της πολύχρονης πορείας της, η οποία χαρακτηρίζεται αφενός από τη σταδιακή υποχώρηση του κεντρικού κράτους προς όφελος της Περιφέρειας και της Τοπικής Αυτοδιοίκησης στο πλαίσιο της αρχικής της επικουρικότητας και αφετέρου από τη διαμόρφωση μιας πραγματικότητας στον ευρωπαϊκό αλλά και διεθνή χώρο που αποτυπώνεται στο Δ'ΚΠΣ.

Αυτή ακριβώς η ανάγκη να ανταποκριθεί ο Δήμος Κυπρίνου με επιτυχία στις αυξημένες απαιτήσεις που παρουσιάζονται, επιβάλλει την εκπόνηση επιχειρησιακού προγράμματος στο οποίο θα περιλαμβάνει τον οικονομικό και αναπτυξιακό του προγραμματισμό και να υιοθετήσει στόχους και να θεσπίσει εργαλεία σχεδιασμού, παρακολούθησης και αξιολόγησης.

Τέλος, η ανάγκη ύπαρξης σωστών υποδομών σε ό, τι αφορά το οδικό δίκτυο, τις μεταφορές αλλά και τις οικιστικές υποδομές (ύδρευση-αποχέτευση), η συγκέντρωση ενδιαφέροντος από τους κατοίκους του Δήμου Κυπρίνου καθώς και σωστή προώθηση από τους τοπικούς φορείς των ευρωπαϊκών προγραμμάτων θα συντελέσουν στη δημιουργία μιας νέας δημιουργικής πραγματικότητας που θα έχει θετικό αντίκτυπο στην τοπική ανάπτυξη του Δήμου .

ΒΙΒΛΙΟΓΡΑΦΙΑ-ΠΗΓΕΣ ΠΛΗΡΟΦΟΡΙΩΝ.

1. Στατιστική Υπηρεσία Έβρου. (ΕΣΥΕ)
2. Αγροτικοί Συνεταιρισμοί Δήμου Κυπρίνου.
3. Δήμος Κυπρίνου.
4. Δασαρχείο Ορεστιάδας.
5. Διεύθυνση Αγροτικής Ανάπτυξης Ορεστιάδας.
6. Αλεξόπουλος Α, (2005), Σημειώσεις στο μάθημα Αναπτυξιακές Πρακτικές των ΟΤΑ
7. Στοιχεία από διάφορα έγγραφα της ΤΥΔΚ Έβρου, Τεχνικά Δελτία ΕΠΤΑ, ΥΠΕΧΩΔΕ.
8. Τοπική Ένωση Δήμων και Κοινοτήτων Ν. Έβρου.
9. Υπουργείο Βιομηχανίας Ενέργειας και Τεχνολογίας (1994)
10. Υπουργείο Εσωτερικών, Πρόγραμμα Ι. Καποδίστριας, Καταγραφή της ακίνητης περιουσίας και χαρακτηριστικών της ΤΑ Α΄ Βαθμού, Τεχνικά Δελτία Δήμου Κυπρίνου, Τεχνικά Δελτία ΕΠΤΑ.
11. Ημερίδα <<Διαχείριση Υδάτινων Πόρων ΑΜΘ>>, Διοργάνωση Υπουργείου Μακεδ.-Θράκης και Αριστοτέλειο Πανεπιστήμιο Θεσ/νίκης.
12. ΔΙΗΜΕΡΙΔΑ <<Θέματα Πρωτοβάθμιας Αυτοδιοίκησης Επιμόρφωση Αιρετών>>. Θεσσαλονίκη 17 & 18 Μαρτίου 2006.
14. Η περιοχή Κυπρίνου στο σταυροδρόμι της Ιστορίας. Θεόδωρος Κυρκούδης.
15. Οργανισμός Εσωτερικής Υπηρεσίας Δήμου Κυπρίνου
16. Σχέδιο Υπουργικής Απόφασης για τη δομή και το περιεχόμενο των Επιχειρησιακών Προγραμμάτων και των ετήσιων Προγραμμάτων Δράσης των Ο.Τ.Α.
17. www.statistiki.gr

ΠΑΡΑΡΤΗΜΑ

ΕΡΩΤΗΜΑΤΟΛΟΓΙΟ ΚΑΤΟΙΚΩΝ ΔΗΜΟΥ ΚΥΠΡΙΝΟΥ ΓΙΑ ΤΗΝ ΑΠΟΨΗ ΤΟΥΣ ΣΧΕΤΙΚΑ ΜΕ ΤΟΝ Ο.Τ.Α.

1. Ποια είναι η ηλικία σας;

2. Φύλο Άνδρας

Γυναίκα

3. Ποιο είναι το κύριο επάγγελμά σας;

α) Γεωργός.

β) Δημόσιος Υπάλληλος.

γ) Ιδιωτικός Υπάλληλος.

δ) Ελεύθερος Επαγγελματίας (έμπορος, υδραυλικός, ηλεκτρολόγος, κλπ.).

ε) Ελεύθερος Επαγγελματίας (γιατρός, δικηγόρος, μηχανικός, κλπ.).

4. Ποια εκπαιδευτική βαθμίδα έχετε τελειώσει;

α) Δεν έχω τελειώσει Δημοτικό.

β) Δημοτικό.

γ) Γυμνάσιο.

δ) Τεχνική Σχολή.

ε) Λύκειο.

στ) Ανώτερη (ΙΕΚ κλπ)

ζ) Πανεπιστήμιο- ΤΕΙ-ΑΕΙ

η) Μεταπτυχιακό

5. Είστε άνεργος;

ΝΑΙ

ΟΧΙ

5.1 Είστε ικανοποιημένος με το εισόδημά σας;

ΝΑΙ

Αν ΟΧΙ, νομίζεται ότι σε αυτό οφείλετε η περιοχή στην οποία δραστηριοποιείστε (Δήμος Κυπρίνου);

6. Υπάρχει το ενδεχόμενο σκέψης για αλλαγή περιβάλλοντος;

ΟΧΙ

Αν ΝΑΙ, τι από τα παρακάτω και για πιο λόγο:
α) μεταδημότευση
β) εξωτερική μετανάστευση
γ) εγκατάσταση σε μεγάλο Αστικό Κέντρο

(π.χ μεταδημότευση λόγω υψηλών φόρων από το Δήμο, εξωτερική μετανάστευση λόγω έλλειψης εργασίας, κλπ)

7. Πιστεύετε ότι ο Δήμος Κυπρίνου θα μπορούσε να συμβάλει στην αύξηση του εισοδήματός σας; Αν ναι με ποιο τρόπο κατά τη γνώμη σας;

ΝΑΙ _____

ΟΧΙ _____

8. Είστε ευχαριστημένος με τις Τεχνικές Υποδομές του Δήμου (οδικό δίκτυο, αποχέτευση, ύδρευση, διαχείριση απορριμμάτων.);

ΝΑΙ

ΟΧΙ

Αιτιολογήστε: _____

9. Πως κρίνετε την Κοινωνική Υποδομή του Δήμου Κυπρίνου (Εκπαίδευση, Υγεία, Αθλητισμός, Πολιτισμός, Υπηρεσίες);

Κακή

Μέτρια

Καλή

Αρίστη

9.1 Που νομίζετε ότι υπάρχουν ελλείψεις όσο αφορά την Κοινωνική Υποδομή του Δήμου;

- Εκπαίδευση
- Υγεία
- Αθλητισμό
- Πολιτισμό
- Υπηρεσίες

10. Με βάση τη σημερινή συγκυρία που νομίζετε ότι υπάρχουν δυνατότητες μελλοντικά; Και γιατί;

- α) Πρωτογενή τομέα
 - Γεωργία
 - Κτηνοτροφία
 - β) Δευτερογενή τομέα
 - Μεταποίηση
 - Κατασκευές
 - γ) Τριτογενή τομέα
-
-

11. Οι εισφορές σας στο Δήμο Κυπρίνου για τέλη και φόρους κρίνονται κατά τη γνώμη σας:

- Υψηλές
- Μέτριες
- Ικανοποιητικές
- Χαμηλές

12. Όσο αφορά την εξυπηρέτηση σας από το Δήμο για διάφορα θέματα (πιστοποιητικά, ενημερωτικά, αγροτικά κτλ.) κρίνεται κατά τη γνώμη σας:

- Κακή
 Μέτρια
 Καλή
 Πολύ καλή

13. Ποιες κοινωνικές υπηρεσίες και πολιτικές θα θέλατε να δημιουργήσει και /η να ενισχύσει η Δημοτική Αρχή;

Επιλέξτε τις πέντε σημαντικότερες από αυτές.

Βαθμολογήστε καθεμιά από αυτές από 1 έως 5 (κλίμακα βαθμολόγησης: 1=καθόλου σημαντική, 2=λίγο σημαντική, 3=σχετικά σημαντική, 4=πολύ σημαντική, 5=παρά πολύ σημαντική)

Πολιτικές που ασχολούνται με τους νέους	
Πολιτικές που ασχολούνται με τις γυναίκες	
Πολιτικές που ασχολούνται με άτομα που πλήττονται από την ανεργία	
Πολιτικές που ασχολούνται με ηλικιωμένα άτομα	
Πολιτικές που ασχολούνται με άτομα που πλήττονται από τη φτώχεια	
Πολιτικές που ασχολούνται με άτομα με ειδικές ανάγκες	
Πολιτικές που ασχολούνται με μονογονεϊκές οικογένειες	
Πολιτικές που ασχολούνται με τους παλιννοστούντες	
Πολιτικές που ασχολούνται με τους οικονομικούς μετανάστες	

14. Πως κρίνεται τις κτιριακές εγκαταστάσεις (Σχολεία, Ιατρεία, Δημ.Κτίριο κτλ.) του Δήμου ;

- Κακή
 Μέτρια
 Καλή
 Πολύ καλή

Παρατηρήσεις:

15. Συμβάλλει ο Δήμος στην ανάπτυξη της περιοχής;

- Αρκετά
 Μέτρια
 Ελάχιστα
 Καθόλου

Γραφείο Δημάρχου – Αντιδημάρχου Δημοσίων Σχέσεων & Ενημέρωσης του Δημότη.

- Δακτυλογράφηση, αναπαραγωγή, διεκπεραίωση και αρχειοθέτηση προσωπικής αλληλογραφίας και αποφάσεων του Δημάρχου.
- Ρύθμιση συναντήσεων και επικοινωνιών του Δημάρχου και τήρηση ημερολογίου των προσωπικών επαφών του, εντός και εκτός του Δήμου.
- Τήρηση προσωπικού αρχείου εγγράφων του Δημάρχου.
- Τήρηση πρακτικών συναντήσεων ή συμβουλίων στα οποία μετέχει ο Δήμαρχος.
- Συγκέντρωση στοιχείων ή εγγράφων που πρέπει να υπογραφούν από το Δήμαρχο και μέριμνα για την υπογραφή και τη διεκπεραίωση τους.
- Τήρηση αρχείου αποφάσεων του Δημάρχου.
- Εκτέλεση κάθε διοικητικής υποστήριξης που ανατίθεται από τον Δήμαρχο και η οποία δεν ανήκει στην αρμοδιότητα των υπολοίπων υπηρεσιών.
- Διεκπεραίωση κάθε υπόθεσης που αναθέτει ο Αντιδήμαρχος στα πλαίσια των αρμοδιοτήτων του.
- Φροντίδα για τις δημόσιες σχέσεις του Δήμου, δηλαδή:
 - Μεριμνά για την επικοινωνία και τις δημόσιες σχέσεις του Δήμου με φορείς και πολίτες.
 - Παρακολουθεί τα αφορώντα το Δήμο δημοσιεύματα του ημερησίου και περιοδικού τύπου, ενημερώνει πάνω σε αυτά το Δήμαρχο και μεριμνά για την δημοσίευση των σχετικών απαντήσεων.
 - Μεριμνά για την αποστολή και δημοσίευση στις εφημερίδες των ανακοινώσεων και λοιπών δελτίων τύπου του Δήμου, τηρώντας ιδιαίτερο βιβλίο στο οποίο καταχωρεί τις περιλήψεις τους.
 - Διευκολύνει τους δημοσιογράφους για την σύνταξη ρεπορτάζ πάνω σε Δημοτικά θέματα και οργανώνει τις συνεντεύξεις τύπου.
 - Ενημερώνει το κοινό πάνω σε θέματα δραστηριότητας του Δήμου, για την σύνταξη και έκδοση ενημερωτικών εντύπων και για την προσέκλυση ενδιαφέροντος των δημοτών προς συνεργασία με το Δήμο.
 - Τηρεί βιβλίο τοπικών και εθνικών εορτών με στοιχεία που αφορούν στην διοργάνωση αυτών.
 - Τηρεί βιβλίο επισήμων προσώπων, σωματείων και Οργανώσεων με τις διευθύνσεις αυτών.
 - Οργανώνει τις τελετές δεξιώσεις και γεύματα του Δήμου, την υποδοχή, την φιλοξενία και την ξενάγηση προσωπικοτήτων ή ομάδων, προσώπων της ημεδαπής και αλλοδαπής καθώς και τις επαφές με Δημοτικούς Αρχόντες του εξωτερικού.
 - Συνεργάζεται με τους αρμόδιους φορείς της δημόσιας διοίκησης για την διοργάνωση των επισήμων τελετών.
 - Μεριμνά για την εκτύπωση προσκλήσεων και για την έγκαιρη αποστολή τους προς τα πρόσωπα που καλούνται στις διοργανούμενες από το Δήμο εκδηλώσεις.
 - Μεριμνά για την κατάλληλη διακόσμηση του Δημαρχιακού καταστήματος και των αιθουσών αυτού, κατά τις διοργανούμενες από το Δήμο τελετές και δεξιώσεις.
 - Μεριμνά για το σημαιοστολισμό και την φωταγώγηση των κεντρικών οδών του Δήμου και των Δημοτικών Καταστημάτων, κατά τις Εθνικές και λοιπές εορταστικές εκδηλώσεις.
 - Ενημερώνει τον Δήμαρχο για τις διοργανούμενες εορτές και δεξιώσεις των διαφόρων Αρχών, Οργανώσεων και Σωματείων.
 - Προβαίνει στις αναγκαίες υπηρεσιακές ενέργειες για την απονομή τιμητικών διακρίσεων.

¹⁰ Συμφωνα με τον ΟΕΥ

- Τηρεί μητρώο των προσώπων που έχουν τιμηθεί με οποιονδήποτε τρόπο από το Δήμο, καθώς και ιδιαίτερο μητρώο επίτιμων δημοτών.
 - Ενημερώνει τους πολίτες για τα δικαιώματά τους και τις ενέργειες που απαιτούνται για την διεκπεραίωση των υποθέσεών τους και κατευθύνει τους πολίτες για την καλύτερη αντιμετώπιση των προβλημάτων και υποθέσεών τους.
 - Συγκεντρώνει όλα τα αιτήματα και τις προτάσεις πολιτών, φορέων και τοπικών συμβουλίων, τις οποίες υποβάλλει στις αρμόδιες υπηρεσίες και φροντίζει να δίνονται σε εύλογο χρονικό διάστημα οι σχετικές απαντήσεις.
-
- Πληροφόρηση των δημοτών για κάθε δραστηριότητα του Δήμου.
 - Ενημέρωση των δημοτών για τα δικαιώματά τους και τις ενέργειες που απαιτούνται για τη διεκπεραίωση των υποθέσεών τους καθώς και ο εφοδιασμός τους με τα απαραίτητα πληροφοριακά στοιχεία και έντυπα.
 - Παραλαβή υποδείξεων, προτάσεων και παραπόνων των δημοτών.

A) Προγραμματισμός της τοπικής ανάπτυξης και της δράσης του Δήμου.

- Συνεχής έρευνα και παρακολούθηση των εξελίξεων στην περιοχή του Δήμου και τεκμηρίωση τους μέσω της συγκέντρωσης στατιστικών στοιχείων και δεικτών, που περιγράφουν την οικονομική, περιβαλλοντική, κοινωνική, πολιτιστική κατάσταση της.
- Συγκέντρωση πληροφοριών από το εξωτερικό περιβάλλον του Δήμου που επηρεάζουν τις δραστηριότητες του (πλαίσια του εθνικού, περιφερειακού και νομαρχιακού προγραμματισμού, χρηματοδοτήσεις, δημόσιες πολιτικές, κατευθύνσεις των συλλογικών οργάνων της Τ.Α., προγράμματα φορέων υποστήριξης της Τ.Α., προγράμματα Ε.Ε.)
- Φροντίδα για τη συγκέντρωση μελετών και τεχνογνωσίας που είναι δυνατόν να βοηθήσουν τις επιδιώξεις του Δήμου (κλαδικές και αναπτυξιακές μελέτες, έρευνες, ειδικές μελέτες διαμόρφωσης και τυποποίησης τεχνογνωσίας στο χώρο της Τοπικής Αυτοδιοίκησης κλπ.).
- Εισηγήσεις προς τα αιρετά όργανα για την οργάνωση των διαδικασιών στρατηγικού/επιχειρησιακού προγραμματισμού του Δήμου συνολικά και στους επιμέρους τομείς (Τεχνικά, Πολεοδομικά, Οικονομικά, Κοινωνικά και Πολιτιστικά ζητήματα.).
- Υποστήριξη των διαδικασιών σύνταξης των μεσοπρόθεσμων και ετησίων Προγραμμάτων του Δήμου και υποστήριξη της λειτουργίας του Δήμου ως φορέα προγραμματισμού στο πλαίσιο της διαδικασίας του Αναπτυξιακού προγραμματισμού της Χώρας (π.χ. Ν.1622/86 για τον Δημοκρατικό προγραμματισμό, διαδικασία σχεδιασμού Κοινοτικού Πλαισίου Στήριξης).
- Υποστήριξη των διαδικασιών προώθησης της υλοποίησης, παρακολούθησης της εφαρμογής, αξιολόγησης και αναθεώρησης των μεσοπρόθεσμων και ετησίων Προγραμμάτων του Δήμου.
- Διερεύνηση των πηγών χρηματοδότησης και διατύπωση προτάσεων για την εξεύρεση πόρων για την υλοποίηση του προγράμματος δράσης του Δήμου.
- Συγκέντρωση του σχετικού υλικού που απαιτείται για την τεκμηριωμένη λήψη αποφάσεων από το Δ.Σ., τη Δ.Ε., τις επιτροπές του Δημοτικού Συμβουλίου και τα Τοπικά Συμβούλια.
- Συνεργασία με τις υπηρεσίες της Ν.Α., της ΤΕΔΚ, της Περιφέρειας, των Κεντρικών Φορέων καθώς και με τους φορείς διαδημοτικής συνεργασίας στην ευρύτερη περιοχή του Δήμου.

B) Προγράμματα Ευρωπαϊκής Ένωσης .

Σχετικά με τα προγράμματα της Ε.Ε οι αρμοδιότητες του γραφείου είναι:

- Ενημέρωση της Δημοτικής αρχής για τα προγράμματα της Ε.Ε. που ενδιαφέρουν το Δήμο και υποστήριξη των αρμόδιων υπηρεσιών στο σχεδιασμό, στην υλοποίηση και στην αξιολόγηση σχετικών ενεργειών.
- Κατάρτιση αιτήσεων (σε συνεργασία με τις αρμόδιες υπηρεσίες) συμμετοχής του Δήμου σε συγκεκριμένα προγράμματα και η παρακολούθηση και αξιολόγηση της υλοποίησής τους.
- Αναζήτηση συνεργασιών στο εσωτερικό και εξωτερικό για την αξιοποίηση των δυνατοτήτων που προσφέρουν τα προγράμματα.
- Διακίνηση μέσα στο Δήμο εντύπων και άλλων μέσων πληροφόρησης για τις Ευρωπαϊκές εξελίξεις που αφορούν την Τοπική Αυτοδιοίκηση./
- Ενημέρωση των υπαλλήλων και των αιρετών στα Κοινοτικά ζητήματα.

Γ) Τουριστική Ανάπτυξη.

- Συγκέντρωση και επεξεργασία στοιχείων που αφορούν την υφιστάμενη κατάσταση του τουρισμού στο Δήμο.
- Εισήγηση και σχεδιασμός των προγραμμάτων παρέμβασης του Δήμου στον χώρο της παροχής τουριστικών υπηρεσιών.
- Παρακολούθηση της υλοποίησης προγραμμάτων τουριστικής προβολής της περιοχής του Δήμου.
- Συνεργασία και συντονισμός με τους αρμόδιους φορείς τουρισμού, ενώσεις ξενοδόχων κ.α επαγγελματικών φορέων καθώς και με κάθε φορέα ή άτομο που δραστηριοποιείται στον τουρισμό για την καταγραφή των προβλημάτων του τομέα και για την βελτίωση των παρεχόμενων υπηρεσιών.

Δ) Προστασία / Διαχείριση Δασών.

- Επεξεργασία προτάσεων προς τις αρμόδιες υπηρεσίες για την προστασία και διαχείριση δασικών περιοχών του Δήμου.
- Σε συνεργασία με την τεχνική υπηρεσία διατύπωση προτάσεων μελέτης και εκτέλεσης; έργων υποδομής (δασική οδοποιία κτλ.).
- Διατύπωση προτάσεων στο Δασαρχείο ή στο Τμήμα Αναδάσωσης του Υπουργείου Γεωργίας για την αναδάσωση περιοχών.
- Συμμετοχή του Δήμου στην οργάνωση της πυροπροστασίας των δασών.
- Υποβολή προτάσεων στην Ε.Ε και στο Υπουργείο Γεωργίας για χρηματοδότηση ενεργειών προστασίας/αξιοποίησης δασών και ανάπτυξης ορεινών/μειονεκτικών περιοχών.

Ε) Αγροτική Ανάπτυξη.

- Επεξεργασία προτάσεων προς τις αρμόδιες υπηρεσίες για την εκπόνηση μελετών, τη σύνταξη σχεδίων και την υλοποίηση προγραμμάτων για την αγροτική ανάπτυξη της περιοχής του Δήμου.
- Παροχή συμβουλευτικών υπηρεσιών και ενημέρωση / πληροφόρηση των αγροτών σε θέματα γεωπονίας.
- Υποστήριξη της συμμετοχής του Δήμου στην κατάρτιση των Νομαρχιακών Προγραμμάτων αγροτικής ανάπτυξης και παρακολούθηση των εφαρμοζόμενων μέτρων.
- Συνεργασία με τα αρμόδια τμήματα της Ν.Α. και συμμετοχή σε προγράμματα ενημέρωσης για την ανάπτυξη νέων βιολογικών καλλιεργειών, την εφαρμογή προγραμμάτων αναδιάρθρωσης, την προστασία των περιοχών γης υψηλής παραγωγικότητας, την ορθολογική αξιοποίηση των βοσκότοπων και την βελτίωση τους.
- Συμμετοχή στα προγράμματα της Ν.Α., της Περιφέρειας και του κράτους για την ισόρροπη ανάπτυξη της γεωργικής βιομηχανίας, την ενημέρωση για την τήρηση των περιβαλλοντικών όρων λειτουργίας.
- Εντοπισμός ελλείψεων αγροτικής οδοποιίας και άλλων έργων υποδομής και υποβολή σχετικών προτάσεων στις αρμόδιες υπηρεσίες του Νομού και της Περιφέρειας.
- Αξιοποίηση Φράγματος και παράρτιων περιοχών.

ΣΤ) Οργάνωση, Μηχανοργάνωση, Ανάπτυξη Ανθρώπινου Δυναμικού, Πληροφορική.

- Υποστήριξη του Δήμου και των θυγατρικών φορέων του σε θέματα βελτίωσης της Οργάνωσης και των διαδικασιών Διοίκησης και Λειτουργίας.
- Υποστήριξη στην ίδρυση / λειτουργία ΝΠΔΔ και Δημοτικών Επιχειρήσεων.
- Οργάνωση και εκτέλεση προγραμμάτων επιμόρφωσης του προσωπικού του Δήμου καθώς και οργάνωση προγραμμάτων ενημέρωσης αιρετών οργάνων.
- Φροντίδα για την εγκατάσταση, βελτίωση και σωστή λειτουργία του μηχανογραφικού εξοπλισμού του Δήμου καθώς και την εποπτεία της συντήρησης των εφαρμογών.

Ζ) Διαχείριση θεμάτων Δημοτικής Επιτροπής Παιδείας και Σχολικών Επιτροπών.

- Μέριμνα για τη συγκρότηση και τη λειτουργία των σχολικών επιτροπών όλων των σχολείων Α/θμιας και Β/θμιας εκπαίδευσης και της Δημοτικής Επιτροπής Παιδείας.
- Διοικητική υποστήριξη της Δημοτικής Επιτροπής Παιδείας.
- Συνεργασία με την Τεχνική Υπηρεσία για την καταγραφή των στεγαστικών αναγκών των σχολείων, για απαλλοτριώσεις χώρων για ανέγερση νέων διδακτηρίων και τη διεκπεραίωση κτιριακών θεμάτων που έχουν σχέση με συντηρήσεις, ανεγέρσεις, προσθήκες αιθουσών, επεκτάσεις χώρων στα υπάρχοντα σχολεία, αγορές οικοπέδων νέων σχολικών μονάδων.
- Καταγραφή καταστάσεων κατανομής λειτουργικών δαπανών και ενημέρωσης των σχολείων για την παραλαβή των χρημάτων.

Η) Αθλητισμός.

- Καταγραφή αθλητικών αναγκών σε συνεργασία με τους φορείς και τους ειδικούς επιστήμονες.
- Καταγραφή και αξιολόγηση των υπάρχοντων αθλητικών χώρων – εγκαταστάσεων μέριμνα για την καλή λειτουργία και βελτίωση της αθλητικής υποδομής.
- Οργάνωση λειτουργία προγραμμάτων Μαζικού Αθλητισμού.
- Επικοινωνία με ομοσπονδίες, ομίλους και γενικότερα με φορείς που σχετίζονται με τον αθλητισμό.
- Διοργάνωση αθλητικών συναντήσεων.

Τμήμα Διοικητικών και Οικονομικών Υπηρεσιών.

Γραφείο Γραμματείας

- Τήρηση των διαδικασιών πρωτοκόλλησης των κάθε είδους εισερχόμενων εγγράφων στο Δήμο. Διανομή των εγγράφων στις επιμέρους υπηρεσίες του Δήμου.
- Τήρηση των διαδικασιών πρωτοκόλλησης των κάθε είδους εξερχόμενων εγγράφων από το Δήμο. Διεκπεραίωση / αποστολή των εγγράφων αυτών στους αποδέκτες.
- Τήρηση ενεργών και ιστορικών αρχείων εγγράφων σύμφωνα με τις ισχύουσες διατάξεις. Τήρηση του γενικού αρχείου του Δήμου.
- Παροχή κάθε είδους Δακτυλογράφησης και γραμματειακής υποστήριξης προς τις διάφορες υπηρεσιακές μονάδες.
- Μέριμνα για την εκτέλεση των γενικών βοηθητικών λειτουργιών υποστήριξης για τις ανάγκες των υπηρεσιών του Δήμου.
- Διαχείριση διαδικασιών που σχετίζονται με τον ΟΓΑ. Με αποζημιώσεις του ΕΛΓΑ και με επιδοτήσεις της Διεύθυνσης Γεωργίας της Ν.Α..

Γραφείο Δημοτικού Συμβουλίου Δημαρχιακής Επιτροπής & Επιτροπών Δ.Σ..

- Κατάρτιση σε συνεργασία με τον πρόεδρο του Δ.Σ, της ημερήσιας διάταξης του Δ.Σ και ενημέρωση των μελών του Δ.Σ για θέματα και το χρόνο/ τόπο κάθε συνεδρίασης.
- Συγκέντρωση, αναπαραγωγή και αποστολή στα μέλη του Δ.Σ των διάφορων εισηγήσεων και γενικά του ενημερωτικού υλικού που αντιστοιχεί στα θέματα των συνεδριάσεων.
- Μεριμνά για το χώρο συνεδριάσεων, την καλή λειτουργία των εγκαταστάσεων, την ύπαρξη των κατάλληλων μέσων κ.λ.π.
- Τήρηση πρακτικών κατά τη διάρκεια συνεδριάσεων.
- Τήρηση αρχείου πρακτικών και αποφάσεων του Δ.Σ.
- Δακτυλογράφηση? Αναπαραγωγή αποφάσεων του Δ.Σ και αποστολή τους στην Υπηρεσία Τ.Α της Περιφέρειας.
- Ενημέρωση των υπηρεσιών του Δήμου για τις εγκεκριμένες αποφάσεις του Δ.Σ.
- Ενημέρωση των αρμόδιων επιτροπών του Δ.Σ για θέματα που παραπέμποντας σε αυτές από το Δημοτικό Συμβούλιο προς μελέτη.
- Παρακολούθηση της διαδικασίας επεξεργασίας τους και προετοιμασία για την έγκαιρη επανεισαγωγή τους στο Δημοτικό Συμβούλιο προς λήψη οριστικής απόφασης.
- Παροχή κάθε είδους γραμματειακής υποστήριξης προς τη Δημαρχιακή Επιτροπή και τις μόνιμες και έκτακτες επιτροπές που συνιστά το Δημοτικό Συμβούλιο (ενημέρωση για τα θέματα και τον χρόνο κάθε συνεδρίασης, διανομή εισηγήσεων προς τα μέλη των Επιτροπών, τήρηση πρακτικών, δακτυλογράφηση/ αναπαραγωγή εισηγήσεων κλπ.)
- Τήρηση αρχείου εκπροσώπων του Δήμου σε διάφορους φορείς και όργανα. Φροντίδα για την αποστολή στοιχείων προς τους προηγούμενους εκπροσώπους, επικοινωνία, παραλαβή και εσωτερική διεκπεραίωση των εκθέσεων των εκπροσώπων προς το Δήμο.
- Εκτέλεση των λειτουργιών διοικητικής υποστήριξης (τήρηση αρχείων, γραμματειακή υποστήριξη, πρακτικά, ενημέρωση Δημάρχου και Δημ. Συμβουλίου κλπ) που είναι αναγκαίες για τη λειτουργία των ΝΠΔΔ του Δήμου. Συνεργασία με τις διοικήσεις και τις υπηρεσίες των ΝΠΔΔ και το Οικονομικό Τμήμα για θέματα οικονομικό Τμήμα για θέματα οικονομικής διαχείρισης των ΝΠΔΔ.

Γραφείο Προσωπικού και Μισθοδοσίας.

- Φροντίδα για τη συγκέντρωση των διατάξεων της νομοθεσίας και την κανονική εφαρμογή των γενικών ρυθμίσεων της Πολιτείας στα θέματα του προσωπικού, οποιαδήποτε σχέσης εργασίας του Δήμου.
- Διαχείριση των διαδικασιών που αφορούν την πρόσληψη, απόλυση, προαγωγή, παραίτηση, τοποθέτηση, μετακίνηση, απόσπαση, μετάταξη κ.λ.π. του προσωπικού του Δήμου με οποιαδήποτε σχέση εργασίας, σύμφωνα με τις εκάστοτε ισχύουσες διατάξεις.
- Διαχείριση των διαδικασιών ελέγχου παρουσίας, παροχής αδειών, αξιολόγησης και άσκησης πειθαρχικού δικαίου στο προσωπικό του Δήμου, με οποιαδήποτε σχέση εργασίας, σύμφωνα με τις εκάστοτε ισχύουσες διατάξεις.
- Τήρηση των μητρώων και φακέλων του προσωπικού του Δήμου, με οποιαδήποτε εργασιακή σχέση, με τη συγκέντρωση και καταγραφή των κάθε είδους μεταβολών της οικογενειακής, υπηρεσιακής και ατομικής κατάστασης (προσόνζτα, οικογενειακή κατάσταση, υπηρεσιακή εξέλιξη, απόδοση, αμοιβές, ποινές, άδειες, απουσίες κτλ.).
- Τήρηση των διαδικασιών συγκέντρωσης, καταγραφής των πληροφοριών που έχουν σχέση με τον καθορισμό των κάθε φύσης αμοιβών και παροχών προς το προσωπικό οποιασδήποτε εργασιακής σχέσης του Δήμου.
- Παροχή κάθε είδους πληροφοριών, προφορικών ή γραπτών προς το προσωπικό του Δήμου που αφορούν την υπηρεσιακή τους κατάσταση.
- Παρακολούθηση της εφαρμογής και των μεταβολών της οργανωτικής δομής και στελέχωσης των υπηρεσιών του Δήμου. Παρακολούθηση της κατανομής των θέσεων εργασίας στις επιμέρους υπηρεσίες του Δήμου.
- Συγκέντρωση στοιχείων μεταβολών του προσωπικού ή αντίστοιχων καταβληθέντων παροχών ή καταλογισθέντων ποσών προς το προσωπικό του Δήμου, με οποιαδήποτε εργασιακή σχέση, που αντιστοιχούν και έχουν επίδραση στην καταβολή των αμοιβών τους.
- Ενημέρωση των μηχανογραφικών αρχείων του προσωπικού με τα προηγούμενα στοιχεία και την εξαγωγή των περιοδικών μισθολογικών καταστάσεων ή γενικά των καταστάσεων πληρωμής κάθε είδους αμοιβής προς το προσωπικό του Δήμου.
- Έλεγχος των προηγούμενων καταστάσεων και έγκαιρη διαβίβαση ενός αντιγράφου στο Ταμείο για πληρωμές.
- Τήρηση αρχείου καταβληθέντων αμοιβών στο προσωπικό του Δήμου και έκδοση των αντίστοιχων βεβαιώσεων αποδοχών.

Γραφείο Δημοτικής Κατάστασης.

- Σύνταξη, ενημέρωση και τήρηση των βιβλίων του δημοτολογίου και πληθυσμού.
- Τήρηση για κάθε οικογένεια, ιδιαίτερου φακέλου με τα σχετικά δικαιολογητικά και αρχείου αποφάσεων μεταβολών στο δημοτολόγιο.
- Έκδοση πιστοποιητικών προσωπικής, οικογενειακής κατάστασης και ταυτοπροσωπίας των δημοτών.
- Επιμέλεια της εφαρμογής των σχετικών με τους δημότες διατάξεων του Δημοτικού / Κοινοτικού Κώδικα, του Κώδικα Ελληνικής Ιθαγένειας.
- Τήρηση και συνεχής ενημέρωση αρχείων στα οποία καταγράφονται τα ληξιαρχικά γεγονότα που συμβαίνουν στην περιφέρεια του Δήμου καθώς και κάθε μεταγενέστερο γεγονός που συνδέεται με αυτά, σύμφωνα με τις θεσμοθετημένες διατάξεις.
- Τήρηση αρχείων επίσημων εγγράφων ληξιαρχικών γεγονότων.
- Έκδοση αντιγράφων αποσπασμάτων ληξιαρχικών πράξεων ή άλλων θεσμοθετημένων πιστοποιητικών.
- Περιοδική ενημέρωση των Κρατικών Υπηρεσιών για τις γεννήσεις, γάμους, θανάτους που συνέβησαν στην περιφέρεια του Δήμου.
- Ενημέρωση των αντίστοιχων υπηρεσιών άλλων ΟΤΑ για τα ληξιαρχικά γεγονότα που επηρεάζουν τα στοιχεία των μητρώων/αρχείων που τηρούνται στα τμήματα αυτά.
- Συνεργασία με Ληξιαρχεία άλλων ΟΤΑ σε περιπτώσεις μεταβολών ή προσθήκης ληξιαρχικών πράξεων που βρίσκονται καταχωρημένες εκεί.
- Κατάρτιση ετησίως των μητρώων αρρένων, τήρηση των αρχείων αυτών, ενημέρωση και τήρηση αρχείου των αποφάσεων των μεταβολών που επέρχονται σε αυτά.
- Κατάρτιση των στρατολογικών πινάκων και έκδοση των απαιτούμενων πιστοποιητικών.
- Μέριμνα για την έκδοση και δημοσίευση των αποφάσεων των στρατιωτικών συμβουλίων.
- Έκδοση των αναγκαίων πιστοποιητικών για την εισαγωγή των ενδιαφερόμενων στις διάφορες στρατιωτικές σχολές.
- Σύνταξη και τήρηση των μητρώων διαφόρων απογραφών στρατολογικού ενδιαφέροντος.
- Επιμέλεια της εφαρμογής της εκλογικής νομοθεσίας και εκτέλεση των καθηκόντων που ανατίθενται στο Δήμο από το εκλογικό νόμο.
- Τήρηση εκλογικών καταλόγων, ενημέρωση και έκδοση των σχετικών πιστοποιητικών για την έκδοση εκλογικών βιβλιαρίων.
- Μέριμνα για την τήρηση των θεσμοθετημένων διαδικασιών για την διεξαγωγή των πολιτικών γάμων.

Γραφείο Ειδικής Υπηρεσίας και έκδοσης Αδειών Καταστημάτων.

- Χορήγηση αδειών ίδρυσης και λειτουργίας όλων των καταστημάτων και επιχειρήσεων, οι όποιοι λειτουργίας των οποίων καθορίζονται από τις υγειονομικές διατάξεις.
- Χορήγηση αδειών μικροπωλητών και η κατασκευή, λειτουργία και εκμετάλλευση περιπτέρων και κυλικείων εντός κοινόχρηστων χώρων.
- Χορήγηση των αδειών εγκατάστασης και λειτουργίας θεάτρων, κινηματογράφων και παρεμφερών επιχειρήσεων, που προβλέπονται από τους Α.Ν.445/1937 και 446/1937.
- Χορήγηση των αδειών λειτουργίας μουσικής σε δημόσια κέντρα, που προβλέπονται από αστυνομικές διατάξεις και χορηγούνται σύμφωνα με την Α5/3010/85 υγειονομική διάταξη.
- Χορήγηση των αδειών εγκατάστασης και λειτουργίας ψυχαγωγικών παιχνιδιών, που προβλέπονται από αστυνομικές διατάξεις και δεν υπάγονται στις διατάξεις του ν.2000/1991.
- Επιβολή διοικητικών κυρώσεων σε παραβάτες των όρων λειτουργίας των καταστημάτων.
- Τήρηση αρχείου των αδειών καταστημάτων υγειονομικού ενδιαφέροντος.
- Η έκδοση άδειας λειτουργίας καταστημάτων εκμίσθωσης μοτοποδηλάτων.
- Έλεγχος της εφαρμογής των κανονιστικών αποφάσεων που εκδίδει το Δημοτικό Συμβούλιο.
- Έλεγχος της τήρησης των διατάξεων που αφορούν στην καθαριότητα, την κυκλοφορία και στάθμευση των οχημάτων, την οικοδόμηση, την ύδρευση, την αποχέτευση, την ηχορύπανση και την προστασία του περιβάλλοντος.
- Έλεγχος της τήρησης των διατάξεων που αφορούν στη λειτουργία των πάσης φύσεως επιτηδευμάτων και επαγγελμάτων.
- Έλεγχος της λειτουργίας των εμποροπανηγύρεων, των λαϊκών αγορών και των δημοτικών αγορών.
- Έλεγχος της τήρησης των διατάξεων των σχετικών με τη χορήγηση αδειών ίδρυσης και λειτουργίας καταστημάτων.
- Έλεγχος της τήρησης των διατάξεων των σχετικών με τις διαφημίσεις.
- Παρακολούθηση και υποβοήθηση της κυκλοφορίας των τροχοφόρων στην περιφέρεια του Δήμου με την αποτροπή γεγονότων που εμποδίζουν την κανονική κίνησή τους.
- Μέριμνα για την κανονική χρήση των κοινόχρηστων χώρων στην περιφέρεια του Δήμου.
- Εντοπισμός και έλεγχος της αυθαίρετης δόμησης και τη σχετική ενημέρωση της Υπηρεσίας έκδοσης αδειών για την από κοινού νόμιμη δράση.
- Εκτέλεση οποιασδήποτε νέας αρμοδιότητας ανατίθεται με νομοθετική ρύθμιση στις υπηρεσίες της δημοτικής αστυνομίας.
- Η εφαρμογή διατάξεων για την κοινή ησυχία, την καθαριότητα και αισθητική χώρων, ευκοσμία και ευταξία.
- Ο έλεγχος της τήρησης των διατάξεων που αφορούν την λειτουργία των καταστημάτων και επιχειρήσεων υγειονομικού ενδιαφέροντος, θεάτρων, κινηματογράφων, ψυχαγωγικών παιδιών, εκμίσθωσης μοτοποδηλάτων.
- Ο έλεγχος στάθμευσης οχημάτων.
- Ο έλεγχος σήμανσης των εργασιών που εκτελούνται στις οδούς.
- Η ρύθμιση της κυκλοφορίας.
- Ο έλεγχος εκπομπών ρυπών, θορύβων κλπ από οχήματα.
- Ο έλεγχος τήρησης υποχρεώσεων αυτών που εκτελούν έργα και εναποθέτουν υλικά και εργαλεία στις οδούς, στο δημοτικό η κοινοτικό δίκτυο.

- Η εφαρμογή Γενικού Οικοδομικού Κανονισμού και των διατάξεων για τις επικίνδυνες οικοδομές.
- Η επίβλεψη εφαρμογής διακοπής εργασιών λόγω έλλειψης μέτρων ασφαλείας και υγιεινής.
- Ο έλεγχος του ωραρίου λειτουργίας κέντρων διασκέδασης και συναφών καταστημάτων, καθώς και εμπορικών καταστημάτων.
- Η αφαίρεση άδειας οικοδόμησης για ασφαλιστικές εισφορές.
- Η επιθεώρηση αμαξωτών καντινών ως προς την εμφάνιση τους.
- Ο έλεγχος επιχειρήσεων τουριστικού ενδιαφέροντος σχετικά με την εφαρμογή της τουριστικής νομοθεσίας.
- Η προστασία σπηλαίων.
- Ο έλεγχος της τήρησης των διατάξεων που αφορούν την αλιεία στα εσωτερικά ύδατα.
- Η εφαρμογή των διατάξεων που αφορούν τους χώρους εγκατάστασης πλανόδιων νομάδων, παράνομης βόσκησης και καταπάτησης δημοτικών και δημόσιων εκτάσεων.
- Ο έλεγχος της τήρησης των διατάξεων που αφορούν την κατάληψη κοινόχρηστων χώρων.
- Ο έλεγχος της τήρησης των διατάξεων που αφορούν το υπαίθριο εμπόριο και τις λαϊκές αγορές.
- Η βεβαίωση μόνιμης κατοικίας για μεταδημότευση.

Γραφείο Προσόδων και Δημοτικής Περιουσίας.

- Κατάρτιση Δημοτικού Προϋπολογισμού εσόδων, παρακολούθηση εκτέλεσης του.
- Μελέτη οικονομικών ζητημάτων του Δήμου και υποβολή σχετικής εισήγησης.
- Υποβάλλει εισηγήσεις σχετικά με την α)επιβολή, κατάργηση, μείωση ή αύξηση των υπέρ του Δήμου Φόρων, τελών, δικαιωμάτων και εισφορών, σύμφωνα με τις κείμενες διατάξεις. β)εκμετάλλευση της Δημοτικής Περιουσίας.
- Εκτέλεση κάθε εργασίας, σύμφωνα με τις κείμενες διατάξεις και τους ισχύοντες κανονισμούς, που αφορά στη βεβαίωση των εσόδων του Δήμου από α) φόρους, τέλη, δικαιώματα, εισπράξεις, κλπ β) την εκμετάλλευση της Δημοτικής Περιουσίας.
- Έλεγχος των στοιχείων βεβαίωσης κάθε δημοτικής προσόδου, βεβαίωση αυτών και αποστολή στο Ταμείο του Δήμου των οικείων βεβαιωτικών τίτλων, χρημάτων, καταλόγων κλπ.
- Παρακολούθηση της φορολογητέας, από το Δήμο, ύλης και συγκέντρωση στοιχείων που αφορούν τις δημοτικές φορολογίες.
- Εκτέλεση κάθε προπαρασκευαστικής εργασίας που αφορά στη διαγραφή βεβαιωθέντων ή επιστροφή αχρεωστήτως εισπραχθέντων φόρων, τελών και δικαιωμάτων και κατάρτιση των οικείων πινάκων διαγραφής ή επιστροφής.
- Εκτέλεση κάθε εργασίας που αφορά στη διαδικασία εκμίσθωσης ή εκποίησης πραγμάτων του Δήμου.
- Διεξαγωγή κάθε προπαρασκευαστικής εργασίας για τη δικαστική ή διοικητική επίλυση των φορολογικών διαφορών μεταξύ του Δήμου και των Δημοτών.
- Έκδοση και κοινοποίηση αποσπασμάτων των βεβαιωτικών καταλόγων.
- Μέριμνα για την έκδοση και την κοινοποίηση αποφάσεως καταλογισμού ή επιβολής προστίμου σε περιπτώσεις παραβάσεως των κείμενων φορολογικών διατάξεων και των ισχυόντων κανονισμών του Δήμου.
- Μέριμνα για την αρίθμηση, σφράγιση και θεώρηση των βιβλίων και εντύπων της δημοτικής διαχείρισης χρηματικού και των διπλότυπων εισπραξης των δημοτικών εν γένει εσόδων.

- Τήρηση ημερησίων δελτίων κίνησης των γραμματίων και διπλότυπων εισπραξής φόρων, τελών, εισφορών και δικαιωμάτων, που παραδίδονται στον Ταμία και τα λοιπά επί των εισπράξεων όργανα του Δήμου.
- Επιμέλεια για τη σύνταξη των πινάκων, οι οποίοι συνοδεύουν τον ετήσιο απολογισμό και περιλαμβάνουν α) τα θεωρηθέντα, β) τα χρησιμοποιηθέντα από τον Ταμία και τα λοιπά επί των εισπράξεων όργανα του Δήμου και γ) τα μη χρησιμοποιηθέντα και επιστραφέντα τριπλότυπα και διπλότυπα εισπραξής φόρων, τελών, δικαιωμάτων και εισφορών.
- Διεκπεραίωση κάθε εργασίας για την ολοκλήρωση της απόκτησης κληροδοσιών και δωρεών ακινήτων και τήρηση σχετικού αρχείου.
- Συγκέντρωση κάθε φύσεως τίτλου της ακίνητης και της κοινόχρηστης περιουσίας του Δήμου.
- Κατάρτιση φακέλου για κάθε ακίνητο του Δήμου που περιλαμβάνει όλα τα στοιχεία που θεμελιώνουν τα δικαιώματα επί του ακινήτου.
- Μέριμνα για τη σύνταξη διακηρύξεων προς μίσθωση των Δημοτικών κτημάτων.
- Μέριμνα για την βεβαίωση των εσόδων που προέρχονται από την ακίνητη και κοινόχρηστη περιουσία του Δήμου.
- Προστασία της ακίνητης περιουσίας του Δήμου και δια του Νομικού Συμβούλου, αποβολή των καταπατητών δια της Διοικητικής και Δικαστικής οδού.
- Παρακολούθηση των συμβάσεων μίσθωσης των ακινήτων και εισήγηση για την αύξηση των μισθωμάτων, την έκπτωση, την αποβολή των μη εκτελούντων τους όρους εκμίσθωσης, καθώς και την βεβαίωση των εσόδων από τις παραπάνω εκπτώσεις και σύνταξη των σχετικών αποφάσεων του Γραφείου.
- Σύνταξη και ενημέρωση του βιβλίου της δημοτικής ακίνητης περιουσίας της δωρούμενης ή παραχωρούμενης ή εκμίσθωσης ή πωλούμενης από το Δήμο και χορήγηση των σχετικών βεβαιώσεων.
- Εκτέλεση κάθε σχετικής εργασίας με την αγροφυλακή για αγροζημιές και καταπατήσεις.
- Εκτέλεση κάθε σχετικής εργασίας με την εκποιούμενη ακίνητη περιουσία του Δήμου και βεβαίωση όλων των καταλογιστικών πράξεων του γραφείου προσωπικού.
- Διεκπεραίωση της διαδικασίας βεβαίωσης των φόρων, τελών και δικαιωμάτων.
- Έκδοση πιστοποιητικών κυριότητας ζώων, πλην ίππων, όνων και ημιόνων.
- Επιμέλεια και παρακολούθηση της άσκησης προσφυγών ή εφέσεων και σε συνεργασία με το Νομικό Σύμβουλο και την Δημαρχιακή Επιτροπή, υπεράσπιση των δικαιωμάτων του Δήμου.

Γραφείο Δαπανών και Δημοτικού Ταμείου.

- Κατάρτιση, σε συνεργασία με τις αρμόδιες υπηρεσίες, του Προϋπολογισμού εσόδων και εξόδων και των σχετικών εκθέσεων που τον συνοδεύουν.
- Παρακολούθηση της πορείας εκτέλεσης του Προϋπολογισμού εσόδων – εξόδων και εισήγησή των αναμορφώσεων αυτού με την εγγραφή νέων εσόδων και αναπληρωματικών ή εκτάκτων πιστώσεων.
- Εκτέλεση κάθε εργασίας που αφορά θέματα Προϋπολογισμού και στις παραβάσεις για την έκθεση αυτού, σύμφωνα με τα αποτελέσματα που εμφανίζονται κατά την πορεία της εκτέλεσής τους.
- Εισήγηση επί των σχεδίων των αποφάσεων και συμβάσεων οι οποίες πρόκειται να επηρεάσουν τον Προϋπολογισμό.
- Συλλογή στατιστικών στοιχείων χρήσιμων για τις προβλέψεις του Προϋπολογισμού.
- Τήρηση ειδικού αρχείου προϋπολογισμού, με όλες τις συναφείς αποφάσεις εγκρίσεις κλπ.

- Επιμέλεια έγκρισης, εκκαθάρισης και εντολής πληρωμής, κάθε δαπάνης προς εξόφληση της νομιμότητας.
- Αναγνώριση των πιστώσεων του Δήμου με προσυπογραφή των συντασσόμενων στους οικείους λογαριασμούς πράξεων εκκαθαρίσεων και με βάση αυτά έκδοση στο όνομα των δικαιούχων μέσα στα όρια του προϋπολογισμού, των οικείων χρηματικών ενταλμάτων, καταχώρηση αυτών στα οικεία βιβλία και αποστολή τους στον Ταμία του Δήμου, υπογεγραμμένα από τον Προϊστάμενο του Τμήματος και τον Δήμαρχο.
- Τήρηση του λογαριασμού των παθητικών υπολοίπων.
- Συγκέντρωση, έλεγχος και καταχώρηση στα οικεία λογιστικά βιβλία των αποτελεσμάτων της εκτέλεσης του Προϋπολογισμού κατά τα οριζόμενα από τις ισχύουσες εκάστοτε διατάξεις, περί οικονομικής διοικήσεως και λογιστικού των Δήμων.

Ο Δημοτικός Ταμίας με προσωπική του ευθύνη διεξάγει μαζί με τα ειδικά οριζόμενα διαχειριστικά εισπρακτικά όργανα την Ταμιακή Υπηρεσία του Δήμου, όπως ορίζουν οι διατάξεις του Δημοτικού και Κοινοτικού Κώδικα και οι διατάξεις περί οικονομικής Διοικήσεως και Λογιστικού των Δήμων και ειδικότερα:

- Κατευθύνει και ελέγχει τα υπαγόμενα σε αυτόν όργανα. Είναι υπεύθυνος για την περιουσία σε μετρητά χρεόγραφα και κινητές αξίες του Δήμου καθώς και για την φύλαξη και διατήρηση των διαφόρων παρακαταθηκών και εγγυήσεων εν γένει.
- Εποπτεύει την τήρηση των προβλεπόμενων από τις οικείες διατάξεις λογιστικών και ταμειακών βιβλίων, παρακολουθεί την όλη κίνηση των Εσόδων και Εξόδων, ευθυνόμενος για κάθε παρατυπία ή παράλειψη και ρυθμίζει τα της χρηματικής διαχειρίσεως των διαχειριστικών και εισπρακτικών οργάνων.
- Εισηγείται τα θέματα που ανήκουν στην αρμοδιότητα του γραφείου, ενεργεί την αλληλογραφία αυτού και τηρεί φάκελο των διοικητικών υποθέσεων του.
- Εντέλλεται τη λήψη των επιτρεπόμενων από το νόμο αναγκαστικών μέτρων εισπράξεως των καθυστερούμενων εσόδων του Δήμου.
- Παραλαμβάνει καθημερινά τις πραγματοποιούμενες από τους επιμελητές εισπράξεως ημερήσιες εισπράξεις.
- Εξοφλεί τα διαβιβαζόμενα στο Ταμείο εντάλματα πληρωμών.
- Ελέγχει τους χρηματικούς τίτλους που διαβιβάζονται στο Ταμείο από τις αρμόδιες Υπηρεσίες και εκδίδει το αποδεικτικό παραλαβής των εισπρακτέων εσόδων.
- Επιμελείται την κοινοποίηση των ατομικών ή γενικών ή ειδικών προσκλήσεων προς τους οφειλέτες του Δήμου.
- Ενεργεί πριν από κάθε χρηματική κατάθεση εκ μέρους των επιμελητών εισπράξεων έλεγχο των διπλότυπων εισπράξεων, παραλαμβάνει τις εισπράξεις, εκδίδοντας γραμμάτιο τακτοποιητέων εισπράξεων και παραδίδει αυτές στο Δημοτικό Ταμείο.
- Εκδίδει τα γραμμάτια εισπραξης των διαφόρων εσόδων του Δήμου.
- Εκκαθαρίζει τις οφειλές των Δημοτών και εισηγείται στο Δημοτικό Ταμείο. Όποτε απαιτείται, τη λήψη αναγκαστικών μέτρων εισπραξης κατά των οφειλετών.
- Επιμελείται με τους διατιθέμενους επιμελητές εισπράξεων, την αναγκαστική εισπραξη των οφειλών και τηρεί τα προβλεπόμενα από το νόμο βιβλία καταχώρησης, κατάσχεσης και ενταλμάτων προσωποκράτησης.
- Ενεργεί την πίστωση των πληρωσάντων οφειλετών στους οικείους χρηματικούς καταλόγους και βεβαιώνει την ενέργεια αυτή στον καθένα από τα οικεία αποσπάσματα των καταλόγων.
- Μεριμνά για την απόδοση των υπέρ τρίτων κρατήσεων για την αγορά των ενσήμων του ΙΚΑ των εργαζόμενων στο Δήμο και τηρεί όλα τα απαραίτητα για το σκοπό αυτό βιβλία.

- Τηρεί τα προβλεπόμενα από το νόμο λογιστικά βιβλία εσόδων, καταρτίζει τους μηνιαίους και ετήσιους λογαριασμούς της διαχείρισης εσόδων, συντάσσει τους στατιστικούς πίνακες που υποβάλλονται στο Υπουργείο, Νομαρχία κλπ., συγκεντρώνει τα στοιχεία που απαιτούνται για τον ετήσιο απολογισμό εσόδων του Ταμείου και καταρτίζει τον απολογισμό αυτών.
- Ενεργεί τον έλεγχο των εκδοθέντων και διαβιβασθέντων στο Ταμείο ενταλμάτων και βάσει αυτών, προβαίνει στην πληρωμή των δικαιούχων, σύμφωνα με τις οικείες διατάξεις περί λογιστικού των Δήμων και Κοινοτήτων.
- Τηρεί τα προβλεπόμενα από το νόμο λογιστικά βιβλία εξόδων, καταρτίζει τους μηνιαίους και ετήσιους λογαριασμούς της διαχείρισης εξόδων, συντάσσει τους στατιστικούς πίνακες που υποβάλλονται στα Υπουργεία κλπ., συγκεντρώνει τα στοιχεία που απαιτούνται για τον ετήσιο απολογισμό εξόδων του Ταμείου και καταρτίζει τον απολογισμό αυτών.
- Τήρηση των βιβλίων και αρχείων του λογιστικού συστήματος των ΟΤΑ.
- Τήρηση του διπλογραφικού λογιστικού συστήματος των ΟΤΑ.
- Τήρηση Μητρώων παγίων.
- Σύνταξη οικονομικών καταστάσεων.

Τμήμα Τεχνικών Υπηρεσιών και Περιβάλλοντος.

Γραφείο Τεχνικών Έργων – Μελετών και Επίβλεψης Έργων.

- Προσδιορισμός στόχων, ετησίων και μεσοπρόθεσμων, που αφορούν τον προγραμματισμό τεχνικής δραστηριότητας του Δήμου ως προς την εκτέλεση νέων τεχνικών έργων στην περιοχή του Δήμου την εκτέλεση εργασιών συντήρησης της υφιστάμενης κοινόχρηστης υποδομής και τις εργασίες των λοιπών τομέων της Τεχνικής Υπηρεσίας.
- Προγραμματισμός ετήσιος και μακροπρόθεσμος μελετών και κατασκευών νέων έργων και συντηρήσεων που αναλαμβάνει ο Δήμος.
- Παρακολούθηση υλοποίησης προηγούμενου προγραμματισμού και τήρηση απολογιστικών και στατιστικών στοιχείων.
- Προγραμματισμός προμηθειών του Δήμου και εισήγηση της σκοπιμότητας τους σε συνεργασία με την Οικονομική Υπηρεσία.
- Εισήγηση για τη σκοπιμότητα ανάθεσης συγκεκριμένων μελετών τεχνικών έργων σε τρίτους εκτός του Δήμου. Κατάρτιση προδιαγραφών μελετών και τήρηση των διαδικασιών ανάθεσης συγκεκριμένων μελετών σε τρίτους.
- Παρακολούθηση της εκπόνησης μελετών τεχνικών έργων που ανατίθεται σε τρίτους, τήρηση των διαδικασιών παρακολούθησης ελέγχου και παραλαβής των Μελετών από ποιοτικής και συμβατικής άποψης.
- Σύνταξη τεχνικών μελετών είτε για έργα που θα εκτελεστούν με αυτεπιστασία είτε για έργα που θα ανατεθούν σε τρίτους, στις περιπτώσεις που αποφασίζετε η εκπόνηση μελετών από τις υπηρεσίες του Δήμου.
- Εισήγηση για τη σκοπιμότητα ανάθεσης της κατασκευής τεχνικών έργων σε τρίτους. Κατάρτιση προδιαγραφών τεχνικών έργων και τήρηση των διαδικασιών ανάθεσης έργων σε τρίτους.
- Επίβλεψη εκτέλεσης τεχνικών έργων που εκτελούνται είτε με αυτεπιστασία είτε από τρίτους. Τήρηση των διαδικασιών παρακολούθησης και ελέγχου εκτέλεσης και παραλαβής τεχνικών έργων από ποιοτικής, ποσοτικής άποψης και συμβατικής άποψης.
- Φροντίδα για την παρακολούθηση και τήρηση της νομοθεσίας που έχει σχέση με την ανάθεση, παρακολούθηση εκτέλεση και παραλαβή μελετών και τεχνικών έργων.
- Εκτέλεση κάθε φύσης σχεδιαστικών εργασιών για τις ανάγκες της Υπηρεσίας.

- Συγκρότηση – Προγραμματισμός – παρακολούθηση των συνεργειών του γραφείου.
- Επισκευή, συντήρηση έργων οδοποιίας και λοιπών έργων υποδομής.
- Επισκευή συντήρηση έργων διαμόρφωσης υπαίθριων χώρων. Εκτέλεση εργασιών νεκροταφείου που περιλαμβάνουν: την συντήρηση και κατασκευή ταφών και τη συντήρηση της τεχνικής υποδομής και του πρασίνου στις εγκαταστάσεις του νεκροταφείου - την καθαριότητα, ευπρέπεια, διακόσμηση κλπ στους χώρους του νεκροταφείου – ταφές/εκταφές – τη φύλαξη του νεκροταφείου.
- Εκτέλεση εργασιών ηλεκτροφωτισμού, σήμανσης οδών με αυτεπιστασία ή επίβλεψη εργασιών που ανατίθενται σε τρίτους που περιλαμβάνουν: α) την επέκταση, συντήρηση, επισκευή και βελτίωση του δικτύου ηλεκτροφωτισμού των οδών και γενικά των κοινόχρηστων υπαίθριων χώρων του Δήμου καθώς και του φωτισμού για την ανάδειξη των δημοτικών κτιρίων, μνημείων και αρχαιολογικών χώρων της περιοχής. β) την επέκταση, συντήρηση και επισκευή της σήμανσης και διαγράμμισης οδών για τη ρύθμιση της κυκλοφορίας στην περιοχή του Δήμου. γ) την εγκατάσταση και συντήρηση κάθε είδους πληροφοριακών πινακίδων στην περιοχή του Δήμου. δ) την τοποθέτηση και συντήρηση προστατευτικών μέσων για την ασφάλεια της κυκλοφορίας των οχημάτων και πεζών.

Γραφείο Περιβάλλοντος.

Οι αρμοδιότητες του Γραφείου περιβάλλοντος αφορούν τους τομείς:

- Ύδρευσης – Αποχέτευσης: Φροντίδα καλής λειτουργίας και συντήρησης του συστήματος ύδρευσης/αποχέτευσης. Καταμέτρηση της κατανάλωσης νερού και ενημέρωση με τα σχετικά στοιχεία της Οικονομικής Υπηρεσίας.
- Καθαριότητας: εκτέλεση εργασιών καθαριότητας των κοινόχρηστων χώρων μέσα στην περιφέρεια του Δήμου. Εκτέλεση εργασιών αποκομιδής, μεταφοράς και απόρριψης απορριμμάτων.
- Πρασίνου: εκτέλεση εργασιών ανάπτυξης πρασίνου δηλαδή συντήρησης, καθαριότητας, φυτοπροστασίας, βελτίωσης και επέκτασης των χώρων πρασίνου καθώς και των υπαίθριων χώρων γενικότερα μέσα στα όρια του Δήμου.