

ΠΤΥΧΙΑΚΗ ΕΡΓΑΣΙΑ

ΘΕΜΑ:

«Η ΚΟΙΝΩΝΙΚΗ ΣΥΝΘΕΣΗ ΤΩΝ ΑΙΡΕΤΩΝ ΟΡΓΑΝΩΝ ΤΗΣ ΤΟΠΙΚΗΣ
ΑΥΤΟΔΙΟΙΚΗΣΗΣ
ΠΕΡΙΠΤΩΣΗ ΝΟΜΟΥ ΚΕΡΚΥΡΑΣ»

ΣΠΟΥΔΑΣΤΡΙΑ:
ΜΠΑΝΤΟΥΝΟΥ ΔΕΣΠΟΙΝΑ

ΕΠΟΠΤΕΥΩΝ ΚΑΘΗΓΗΤΗΣ:
Κος ΔΙΟΝΥΣΗΣ ΘΩΜΑΣ

ΠΙΝΑΚΑΣ ΠΕΡΙΕΧΟΜΕΝΩΝ

ΜΕΡΟΣ Α

Εισαγωγή.....	σελ 1
Σκοπός της εργασίας.....	σελ 1

ΚΕΦΑΛΑΙΟ 1

Η ΕΞΕΛΙΞΗ ΤΗΣ ΤΟΠΙΚΗΣ ΑΥΤΟΔΙΟΙΚΗΣΗΣ

1.1 Οι απαρχές του ελληνικού κράτους.....	σελ 1-3
1.2 Από το Β' Παγκόσμιο Πόλεμο μέχρι τη Μεταπολίτευση.....	σελ 3
1.3 Η δευτεροβάθμια Τοπική Αυτοδιοίκηση ξανά στο προσκήνιο.....	σελ 4
1.4 Πρώτες προσπάθειες εκσυγχρονισμού.....	σελ 4-5
1.5 Τι επιχειρήθηκε έως την εφαρμογή του νόμου Καποδίστρια.....	σελ 5-6
1.6 Ο «Καποδίστριας».....	σελ 6-7
1.6.1 Στόχοι του Προγράμματος «Ι. Καποδίστριας».....	σελ 7-8
1.6.2 Αρχές του Προγράμματος.....	σελ 8
1.7 Το σημερινό σύστημα.....	σελ 8-11
1.8 Οργανισμοί Τοπικής Αυτοδιοίκησης.....	σελ 11
1.8.1 Πρώτη βαθμίδα τοπικής αυτοδιοίκησης (Δήμοι-Κοινότητες)...	σελ 11-13
1.8.2 Δεύτερη βαθμίδα τοπικής αυτοδιοίκησης Ν.Α.....	σελ 13-14

ΚΕΦΑΛΑΙΟ 2

ΑΝΑΛΥΣΗ ΟΡΩΝ -ΕΝΝΟΙΩΝ ΓΙΑ ΤΗΝ ΚΑΛΥΤΕΡΗ ΚΑΤΑΝΟΗΣΗ ΤΗΣ ΕΡΕΥΝΑΣ

2.1 Απογραφές πληθυσμού στην Ελλάδα.....	σελ 15
2.1.1 Απογραφή.....	σελ 15
2.1.2 Πραγματικός και μόνιμος πληθυσμός.....	σελ 16
2.2 Εθνική Στατιστική Υπηρεσία της Ελλάδος.....	σελ 16
2.2.1 Πηγές από τις οποίες η ΕΣΥΕ εξασφαλίζει στοιχεία.....	σελ 17
2.2.2 Τα στοιχεία που συγκεντρώνονται.....	σελ 17
2.2.3 Χρήση των στοιχείων της ΕΣΥΕ.....	σελ 17
2.2.4 Σημεία ιδιαίτερης σημασίας για την ΕΣΥΕ.....	σελ 18

ΜΕΡΟΣ Β

ΚΕΦΑΛΑΙΟ 1

ΝΟΜΟΣ ΚΕΡΚΥΡΑΣ

1.1 Διοικητική ένταξη.....	σελ 18
1.2 Δημογραφική εξέλιξη.....	σελ 19
1.3 Οικονομική κατάσταση	
1.3.1 ΑΕΠ.....	σελ 19-20

ΤΟΜΕΙΣ ΠΑΡΑΓΩΓΗΣ

1.4.Πρωτογενής Τομέας.....	σελ 20
1.4.1 Γεωργία.....	σελ 20
1.4.2 Ζωική παραγωγή.....	σελ 21
1.4.3 Μελισσοκομία.....	σελ 21
1.4.3 Αλιεία.....	σελ 21

1.5 Εμπόδια Ανάπτυξης.....	σελ 22
1.6 Δευτερογενής τομέας.....	σελ 23
1.6.1 Επιχειρήσεις.....	σελ 23
1.7 Τριτογενής τομέας.....	σελ 24
1.7.1 Αφίξεις από Ηγουμενίτσα.....	σελ 24
1.7.2 Αφίξεις από Ιταλία.....	σελ 24
1.7.3 Αφίξεις στο αεροδρόμιο της Κέρκυρας.....	σελ 25
1.7.4 Τουριστικό Δυναμικό Νομού Κέρκυρας.....	σελ 26
1.7.5 Δυναμικότητα ξενοδοχείων ανά Δήμο.....	σελ 27
1.8 Ποιότητα ζωής.....	σελ 28-32
1.8.1 Υποδομές.....	σελ 28
1.8.2 Μεταφορές.....	σελ 28-29
1.8.3 Ύδρευση-Αποχέτευση.....	σελ 29
1.8.4 Υγεία-Πρόνοια.....	σελ 29
1.8.5 Επικοινωνίες.....	σελ 30
1.9 Αστική ανάπτυξη.....	σελ 30
1.10 Ανάπτυξη της υπαίθρου.....	σελ 31
1.11 Πολιτισμός.....	σελ 31-32
1.12 Έργα στα πλαίσια του 3 ^{ου} ΚΙΣ.....	σελ 32-33
1.13 Πληθυσμός του Νομού.....	σελ 34
1.14 Οικονομικά ενεργός-μη ενεργός πληθυσμός.....	σελ 34
1.15 Οικονομικά ενεργός πληθυσμός.....	σελ 35
1.16 Επαγγελματική δραστηριότητα πληθυσμού.....	σελ 35
1.17 Διαχωρισμός πληθυσμού ανά φύλο.....	σελ 35
1.18 Μορφωτικό επίπεδο πληθυσμού.....	σελ 36

ΚΕΦΑΛΑΙΟ 2

ΔΗΜΟΣ ΑΓΙΟΥ ΓΕΩΡΓΙΟΥ

2.1 Παρουσίαση Δήμου.....	σελ 36
2.2 Διαχωρισμός πληθυσμού ανά φύλο.....	σελ 37
2.3 Οικονομικά ενεργός – μη ενεργός πληθυσμός.....	σελ 37
2.4 Επαγγελματική δραστηριότητα πληθυσμού.....	σελ 38
2.5 Μορφωτικό επίπεδο πληθυσμού.....	σελ 39

ΚΕΦΑΛΑΙΟ 3

ΔΗΜΟΣ ΕΣΠΕΡΙΩΝσελ 40-43

ΚΕΦΑΛΑΙΟ 4

ΔΗΜΟΣ ΘΙΝΑΛΙΩΝ.....σελ 44-48

ΚΕΦΑΛΑΙΟ 5

ΔΗΜΟΣ ΚΑΣΣΩΠΑΙΩΝ.....σελ 49-52

ΚΕΦΑΛΑΙΟ 6

ΔΗΜΟΣ ΦΑΙΑΚΩΝ.....σελ 53-56

ΚΕΦΑΛΑΙΟ 7

ΔΗΜΟΣ ΠΑΛΑΙΟΚΑΣΤΡΙΤΩΝ.....σελ 56-59

<u>ΚΕΦΑΛΑΙΟ 8</u>	
ΔΗΜΟΣ ΠΑΡΕΛΙΩΝ.....	σελ 59-62
<u>ΚΕΦΑΛΑΙΟ 9</u>	
ΔΗΜΟΣ ΚΕΡΚΥΡΑΙΩΝ.....	σελ 62-66
<u>ΚΕΦΑΛΑΙΟ 10</u>	
ΔΗΜΟΣ ΑΧΙΛΛΕΙΩΝ.....	σελ 66-70
<u>ΚΕΦΑΛΑΙΟ 11</u>	
ΔΗΜΟΣ ΜΕΛΙΤΕΙΩΝ.....	σελ 70-73
<u>ΚΕΦΑΛΑΙΟ 12</u>	
ΔΗΜΟΣ ΚΟΡΙΣΣΙΩΝ.....	σελ 73-76
<u>ΚΕΦΑΛΑΙΟ 13</u>	
ΔΗΜΟΣ ΛΕΥΚΙΜΜΑΙΩΝ.....	σελ 76-80
<u>ΚΕΦΑΛΑΙΟ 14</u>	
ΔΗΜΟΣ ΠΑΞΩΝ.....	σελ 80-84
<u>ΚΕΦΑΛΑΙΟ 15</u>	
ΚΟΙΝΟΤΗΤΕΣ: ΕΡΕΙΚΟΥΣΣΑΣ-ΟΘΩΝΩΝ-ΜΑΘΡΑΚΙΟΥ.....	σελ 84-95

ΜΕΡΟΣ Γ

1.1 Γενικά.....	σελ 96-97
1.2 Διαδικασία επιλογής αιρετών εκπροσώπων.....	σελ 97-98
1.2.1 Κριτήρια δημοτικής ψήφου.....	σελ 98-100
1.3 Συμπεράσματα για τον Νομό Κέρκυρας.....	σελ 100
1.4 Προφίλ αιρετών που επανεκλέγησαν στο Νομό Κερκύρας.....	σελ 100-104
1.5 Οικογενειακή κατάσταση.....	σελ 104
1.6 Ηλικία.....	σελ 104-105
1.7 Κατοικία.....	σελ 105
1.8 Κομματική ένταξη.....	σελ 105
1.9 Μορφωτικό επίπεδο.....	σελ 106-107

ΜΕΡΟΣ Δ

<u>ΚΕΦΑΛΑΙΟ 1</u>	
ΑΡΜΟΔΙΟΤΗΤΕΣ ΔΗΜΟΤΙΚΟΥ ΣΥΜΒΟΥΛΙΟΥ.....	σελ 107-108
<u>ΚΕΦΑΛΑΙΟ 2</u>	
Η ΚΟΙΝΩΝΙΚΗ ΣΥΝΘΕΣΗ ΤΟΥ ΝΟΜΑΡΧΙΑΚΟΥ ΣΥΜΒΟΥΛΙΟΥ.....	σελ 108-110
<u>ΚΕΦΑΛΑΙΟ 3</u>	
Η ΚΟΙΝΩΝΙΚΗ ΣΥΝΘΕΣΗ ΤΟΥ ΔΗΜΟΤΙΚΟΥ ΣΥΜΒΟΥΛΙΟΥ ΤΟΥ ΔΗΜΟΥ ΚΕΡΚΥΡΑΙΩΝ	
σελ 111-112	

ΚΕΦΑΛΑΙΟ 4

Η ΚΟΙΝΩΝΙΚΗ ΣΥΝΘΕΣΗ ΤΟΥ ΔΗΜΟΤΙΚΟΥ ΣΥΜΒΟΥΛΙΟΥ ΤΟΥ ΔΗΜΟΥ ΜΕΛΙΤΕΙΩΝ
Σελ 113-114

ΚΕΦΑΛΑΙΟ 5

Η ΚΟΙΝΩΝΙΚΗ ΣΥΝΘΕΣΗ ΤΟΥ ΔΗΜΟΤΙΚΟΥ ΣΥΜΒΟΥΛΙΟΥ ΤΟΥ ΔΗΜΟΥ ΚΟΡΙΣΣΙΩΝ
Σελ 115-116

ΚΕΦΑΛΑΙΟ 6

Η ΚΟΙΝΩΝΙΚΗ ΣΥΝΘΕΣΗ ΤΟΥ ΔΗΜΟΤΙΚΟΥ ΣΥΜΒΟΥΛΙΟΥ ΤΟΥ ΔΗΜΟΥ ΑΓΙΟΥ
ΓΕΩΡΓΙΟΥ
Σελ 117-118

ΚΕΦΑΛΑΙΟ 7

Η ΚΟΙΝΩΝΙΚΗ ΣΥΝΘΕΣΗ ΤΟΥ ΔΗΜΟΤΙΚΟΥ ΣΥΜΒΟΥΛΙΟΥ ΤΟΥ ΔΗΜΟΥ ΚΑΣΣΩΠΑΙΩΝ
Σελ 119-120

ΚΕΦΑΛΑΙΟ 10

Η ΚΟΙΝΩΝΙΚΗ ΣΥΝΘΕΣΗ ΤΟΥ ΔΗΜΟΤΙΚΟΥ ΣΥΜΒΟΥΛΙΟΥ ΤΟΥ ΔΗΜΟΥ
ΠΑΛΑΙΟΚΑΣΤΡΙΤΩΝ
Σελ 121-122

ΚΕΦΑΛΑΙΟ 11

Η ΚΟΙΝΩΝΙΚΗ ΣΥΝΘΕΣΗ ΤΟΥ ΔΗΜΟΤΙΚΟΥ ΣΥΜΒΟΥΛΙΟΥ ΤΟΥ ΔΗΜΟΥ ΕΣΠΕΡΙΩΝ
Σελ 123-124

ΚΕΦΑΛΑΙΟ 12

Η ΚΟΙΝΩΝΙΚΗ ΣΥΝΘΕΣΗ ΤΟΥ ΔΗΜΟΤΙΚΟΥ ΣΥΜΒΟΥΛΙΟΥ ΤΟΥ ΔΗΜΟΥ ΠΑΞΩΝ
Σελ 125-126

ΚΕΦΑΛΑΙΟ 13

Η ΚΟΙΝΩΝΙΚΗ ΣΥΝΘΕΣΗ ΤΟΥ ΔΗΜΟΤΙΚΟΥ ΣΥΜΒΟΥΛΙΟΥ ΤΟΥ ΔΗΜΟΥ ΘΙΝΑΛΙΩΝ
Σελ 127-128

ΚΕΦΑΛΑΙΟ 14

Η ΚΟΙΝΩΝΙΚΗ ΣΥΝΘΕΣΗ ΤΟΥ ΔΗΜΟΤΙΚΟΥ ΣΥΜΒΟΥΛΙΟΥ ΤΟΥ ΔΗΜΟΥ ΛΕΥΚΙΜΜΑΙΩΝ
Σελ 128-130

ΚΕΦΑΛΑΙΟ 15

Η ΚΟΙΝΩΝΙΚΗ ΣΥΝΘΕΣΗ ΤΟΥ ΔΗΜΟΤΙΚΟΥ ΣΥΜΒΟΥΛΙΟΥ ΤΟΥ ΔΗΜΟΥ ΦΑΙΑΚΩΝ
Σελ 131-133

ΚΕΦΑΛΑΙΟ 16

Η ΚΟΙΝΩΝΙΚΗ ΣΥΝΘΕΣΗ ΤΟΥ ΔΗΜΟΤΙΚΟΥ ΣΥΜΒΟΥΛΙΟΥ ΤΟΥ ΔΗΜΟΥ ΑΧΙΛΛΕΙΩΝ
Σελ 133-135

ΚΕΦΑΛΑΙΟ 17

Η ΚΟΙΝΩΝΙΚΗ ΣΥΝΘΕΣΗ ΤΟΥ ΔΗΜΟΤΙΚΟΥ ΣΥΜΒΟΥΛΙΟΥ ΤΟΥ ΔΗΜΟΥ ΠΑΡΕΛΙΩΝ
Σελ 135-136

ΚΕΦΑΛΑΙΟ 18

Η ΚΟΙΝΩΝΙΚΗ ΣΥΝΘΕΣΗ ΤΟΥ ΚΟΙΝΟΤΙΚΟΥ ΣΥΜΒΟΥΛΙΟΥ ΚΟΙΝΟΤΗΤΑΣ ΕΡΕΙΚΟΥΣΣΗΣ
Σελ 137-139

ΚΕΦΑΛΑΙΟ 19

Η ΚΟΙΝΩΝΙΚΗ ΣΥΝΘΕΣΗ ΤΟΥ ΚΟΙΝΟΤΙΚΟΥ ΣΥΜΒΟΥΛΙΟΥ ΚΟΙΝΟΤΗΤΑΣ ΟΘΩΝΩΝ

Σελ 140-141

ΣΥΜΠΕΡΑΣΜΑΤΑ

ΒΙΒΛΙΟΓΡΑΦΙΑ-ΠΗΓΕΣ

ΜΕΡΟΣ Α

ΕΙΣΑΓΩΓΗ

Ο χώρος της Τοπικής Αυτοδιοίκησης, είναι κοινά παραδεκτό πως αποτελεί ... ανδρική υπόθεση . Παράλληλα , οι τοπικοί μας εκπροσώποι εμφανίζονται πιστοί στις παραδόσεις, είναι στην πλειοψηφία τους μεσήλικες, κάτοχοι πτυχίου ανώτατης εκπαίδευσης (όσον αφορά τους Δημάρχους), και Δευτεροβάθμιας εκπαίδευσης για τους Δημοτικούς Συμβούλους, οι οποίοι επαγγέλλονται , ελεύθερο επάγγελμα.. Η έρευνα που επιχειρούμε παρακάτω, στόχο έχει να διαπιστώσει σε τι βαθμό , τα αιρετά όργανα του Νομού της Κέρκυρας, καλύπτουν τα παραπάνω χαρακτηριστικά και το αν αντιπροσωπεύουν την κοινωνική σύνθεση της κοινωνίας της οποίας προέρχονται.

ΣΚΟΠΟΣ ΤΗΣ ΕΡΓΑΣΙΑΣ

Σκοπός της εργασίας είναι:

- Να δούμε την κοινωνική σύνθεση του νομού Κέρκυρας αλλά και των Δήμων του ξεχωριστά
- Να δούμε την κοινωνική σύνθεση των Δημοτικών Συμβούλων κάθε Δήμου και,
- Να δούμε την κοινωνική σύνθεση των Δημάρχων και,
- Να συγκρίνουμε αν τα αποτελέσματα της έρευνας αποδεικνύουν την σύγκλιση μεταξύ της κοινωνικής σύστασης των δημοτών και των αιρετών οργάνων.

Κεφάλαιο 1

Η ΕΞΕΛΙΞΗ ΤΗΣ ΤΟΠΙΚΗΣ ΑΥΤΟΔΙΟΙΚΗΣΗΣ¹

¹ Άρθρο του Χρήστου Τόμπρα με στοιχεία από το βιβλίο Αποκέντρωση και Αυτοδιοίκηση Διαπιστώσεις-Προτάσεις-Κέντρο Έρευνας της Ελληνικής Κοινωνίας-Ακαδημία Αθηνών 2000

Οι απαρχές του ελληνικού κράτους

Ο βασικός θεσμός τοπικής διοίκησης (και αυτοδιοίκησης) στην Οθωμανική Αυτοκρατορία ήταν αυτός της κοινότητας, η καταγωγή του οποίου ανάγεται στα χρόνια της Βυζαντινής Αυτοκρατορίας. Μια κοινότητα περιελάμβανε ένα ή περισσότερα χωριά και είχε υπό την ευθύνη της, μεταξύ άλλων, την πληρωμή των φόρων στην κεντρική εξουσία και την κατανομή των χρεών στην τοπική κοινωνία.

Πολλές κοινότητες ανέπτυξαν υψηλό βαθμό αυτοδιοίκησης και απέβησαν σημαντικά κέντρα τοπικού πολιτισμού. Σύμφωνα με πολλούς ιστορικούς, ο θεσμός αυτός συνέβαλε στη διατήρηση της εθνικής συνείδησης των Ελλήνων κατά την περίοδο πριν από την Ελληνική Επανάσταση. Αμέσως έπειτα από την τελευταία, ωστόσο, οι ίδιες αυτές οι κοινότητες θεωρήθηκαν εμπόδια στην προσπάθεια δημιουργίας ενός ενιαίου και συμπαγούς εθνικού κράτους, λόγω του τοπικιστικού πνεύματος που είχε αναπτυχθεί σε πολλές από αυτές.

Σε μια πρώτη προσπάθεια διοικητικής διαίρεσης η ελληνική επικράτεια χωρίστηκε αρχικά σε επαρχίες, υπο-επαρχίες (ή 'αντεπαρχίες') πρώτης και δεύτερης τάξεως και κοινότητες. Έπαρχοι και κοινοτάρχες διορίζονταν από την κεντρική διοίκηση, αλλά ειδικά οι τελευταίοι επιλέγονταν από άτομα που πρότειναν οι τοπικές κοινωνίες. Το 1833 το οργανωτικό αυτό σχήμα ακυρώθηκε και επιχειρήθηκε η διαίρεση της χώρας σε νομούς (στην αρχή ήταν δέκα) και σε επαρχίες. Οι νομάρχες υπάγονταν στη γραμματεία (υπουργείο) των Εσωτερικών και διορίζονταν από αυτήν, όπως και όλα τα υπηρεσιακά στελέχη των νομαρχιών. Την ίδια χρονιά καταργήθηκαν οι κοινότητες που υπήρχαν ακόμα από την Τουρκοκρατία και οι οικισμοί τους συνενώθηκαν διοικητικά σε δήμους τριών διαφορετικών τάξεων μεγέθους, ανάλογα με τον πληθυσμό τους.

Οι δήμοι είχαν αρκετές αρμοδιότητες, όπως, για παράδειγμα, η στοιχειώδης εκπαίδευση (εξ ου και τα 'δημοτικά' σχολεία), η στρατολόγηση ή η τήρηση της τάξης, ενώ κάλυπταν τις ανάγκες τους με τοπικούς φόρους, άμεσους και έμμεσους. Τα δημοτικά συμβούλια εκλέγονταν από τις τοπικές κοινωνίες και στη συνέχεια ο δήμαρχος επιλεγόταν από το νομάρχη ή το βασιλιά μέσα από έναν κατάλογο υποψηφίων που προτεινόταν από το δημοτικό συμβούλιο. Είναι

ενδιαφέρον ότι μέχρι το 1843 η Τοπική Αυτοδιοίκηση ήταν ο μόνος θεσμός που επέτρεπε την έκφραση της λαϊκής βούλησης μέσω εκλογών.

Το μοντέλο αυτό, το οποίο είχε 'εισαχθεί' από τη δυτική Ευρώπη, συνάντησε κάποια προβλήματα στην Ελλάδα, ειδικά σε σχέση με την ουσιαστική απουσία μιας εύπορης αστικής τάξης που θα αναλάμβανε αμισθί και 'τιμής ένεκεν' την τοπική διοίκηση. Σύντομα, οι θεσμοί της Τοπικής Αυτοδιοίκησης διαβρώθηκαν από τις 'πελατειακές' σχέσεις που αναπτύχθηκαν ανάμεσα στα στελέχη της και την κεντρική διοίκηση.

Από το Β' Παγκόσμιο Πόλεμο μέχρι τη Μεταπολίτευση

Στις δεκαετίες που ακολούθησαν τη λήξη του πολέμου, η ελληνική πολιτεία βρέθηκε αντιμέτωπη με τα τεράστια προβλήματα της χώρας, τα οποία επιτείνονταν από τις θεμελιώδεις μεταβολές στην ελληνική κοινωνία, χαρακτηριστικότερη των οποίων -αλλά όχι μοναδική- ήταν η πρωτοφανής αστυφιλία/ερήμωση της υπαίθρου.

Αποτέλεσμα των αποσπασματικών και πολλές φορές αντιφατικών αποφάσεων που λαμβάνονταν ήταν η δημιουργία ενός πολυπλοκότερου γραφειοκρατικού συστήματος σχέσεων κέντρου-περιφέρειας, κατά το οποίο τελικά όλα ξεκινούσαν από το κέντρο και όλα κατέληγαν επίσης σε αυτό. Οι αρμοδιότητες των διάφορων φορέων (νομαρχίες, 'διανομαρχιακές υπηρεσίες', 'επιθεωρήσεις', 'περιφερειακές διευθύνσεις' κ.λπ.) παρουσίαζαν αλληλοεπικαλύψεις και ο μεταξύ τους ανταγωνισμός δυσχέραινε -αν δεν ματαιώνε- την κατάρτιση και την εκτέλεση των αναπτυξιακών προγραμμάτων.

Η κατάσταση παρέμεινε έτσι και κατά τη διάρκεια της Δικτατορίας, η οποία προσπάθησε να μοιράσει την επικράτεια σε επτά ανά υπουργείο διανομαρχιακές υπηρεσίες, αλλά και κατά τη Μεταπολίτευση, καθώς οι πρώτες κυβερνήσεις μετά την αποκατάσταση της δημοκρατίας έδειξαν πολύ διστακτικές απέναντι στο ζήτημα του διοικητικού εκσυγχρονισμού της χώρας.

Η δευτεροβάθμια Τοπική Αυτοδιοίκηση ξανά στο προσκήνιο

Η άνοδος του ΠΑΣΟΚ στην εξουσία με άνετη κοινοβουλευτική πλειοψηφία, το 1981, επανέφερε στο προσκήνιο το θέμα της δευτεροβάθμιας (Νομαρχιακής) Αυτοδιοίκησης. Ο ξεχασμένος σχεδόν θεσμός των νομαρχιακών συμβουλίων αναβαθμίστηκε με το 'μεταβατικό' νόμο 1235/1982, ενώ με το προεδρικό διάταγμα 51/1986 η επικράτεια μοιράστηκε σε 13 περιφέρειες, με βάση τις οποίες θα έπρεπε να αναδιαρθρωθούν οι υπηρεσίες διανομαρχιακού επιπέδου των υπουργείων.

Με το νόμο 1878/1990 διευθετήθηκαν διάφορες λεπτομέρειες που αφορούσαν στο θεσμό της Νομαρχιακής Αυτοδιοίκησης (π.χ., η πρόβλεψη για τη διάσπαση ορισμένων νομών σε περισσότερες της μιας νομαρχιακές αυτοδιοικήσεις) και προσδιορίστηκε ότι οι πρώτες εκλογές για την ανάδειξη νομαρχιακών συμβουλίων θα γίνονταν μαζί με τις δημοτικές εκλογές του 1990. Εν τέλει, η κυβέρνηση της Νέας Δημοκρατίας, που ανέβηκε σύντομα μετά στην εξουσία, ανέβαλε τις πρώτες νομαρχιακές εκλογές για το 1994, προκειμένου να ολοκληρωθεί η προετοιμασία.

Με το νόμο 2218/1994 που ψήφισε το ΠΑΣΟΚ όταν επανήλθε στην εξουσία, το σύνολο σχεδόν των αρμοδιοτήτων της παλαιάς νομαρχίας μεταβιβαζόταν στη Νομαρχιακή Αυτοδιοίκηση και τα αμιγώς αιρετά της όργανα, το Νομάρχη, το Νομαρχιακό Συμβούλιο και τις Νομαρχιακές Επιτροπές. Για να αποφευχθούν μερικές 'δυσάρεστες' παρενέργειες, όπως, π.χ., το ενδεχόμενο να ψηφιστεί μειονοτικός νομάρχης στους ευαίσθητους νομούς της Ανατολικής Μακεδονίας-Θράκης, εισήχθη, με το νόμο 2240/1994 και ο θεσμός του 'Περιφερειακού Διευθυντή', στον οποίο θα υπάγονταν πλέον οι κρατικές υπηρεσίες, ενώ για τις 'κρίσιμες' περιοχές προβλέφθηκε η σύσταση δύο 'διευρυμένων Νομαρχιακών Αυτοδιοικήσεων' (Έβρου-Ροδόπης και Δράμας-Καβάλας-Ξάνθης).

Πρώτες προσπάθειες εκσυγχρονισμού

Κατά τη δεκαετία του 1880 ο Χαρίλαος Τρικούπης επιχείρησε να εξορθολογίσει το σύστημα, υιοθετώντας το νομό ως εκλογική περιφέρεια και καθιερώνοντας τα

Λεγόμενα 'νομαρχιακά συμβούλια' σε μια προσπάθεια να διαρρήξει τις πελατειακές σχέσεις των τοπικών αρχόντων με την κεντρική διοίκηση. Στην πράξη, ωστόσο, το σχέδιό του δεν πέτυχε. Τα νομαρχιακά συμβούλια περιορίστηκαν σε ελεγκτικές δραστηριότητες και σύντομα καταργήθηκαν.

Μια δεύτερη και πιο εκτεταμένη προσπάθεια εξυγίανσης του συστήματος έγινε από τον Ελευθέριο Βενιζέλο το 1912. Με το λεγόμενο 'νόμο περί συστάσεως Δήμων και Κοινοτήτων' επιχειρήθηκε μια 'επιστροφή' στο εξιδανικευμένο παρελθόν των κοινοτήτων της Τουρκοκρατίας, όταν, υποτίθεται, οι άνθρωποι έπαιρναν τις τοπικές υποθέσεις στα χέρια τους.

Στην πράξη, ωστόσο, ο κατακερματισμός των δήμων και η δημιουργία χιλιάδων θνησιγενών, όπως αποδείχθηκε, κοινοτήτων σε ολόκληρη την επικράτεια συνέβαλαν στην ουσιαστική απαξίωση των τελευταίων ως θεσμών τοπικής αυτοδιοίκησης. Οι κοινότητες κατέληξαν να λειτουργούν ως τοπικά παραρτήματα της κρατικής διοικητικής μηχανής που διεκπεραίωναν κρατικές υποθέσεις (ληξιαρχείου κ.λπ.).

Οι μεταρρυθμιστικές προσπάθειες που ξεκίνησαν την ίδια εκείνη περίοδο για το μετασχηματισμό των νομαρχιών σε δεύτερο βαθμό Τοπικής Αυτοδιοίκησης, σκόνταψαν στην κρατικοκεντρική τάση που ήθελε τη νομαρχία ως ένα είδος φορέα κρατικής αποκέντρωσης και όχι Τοπικής Αυτοδιοίκησης. Με τις ρυθμίσεις που αποφασίστηκαν κατά τη διάρκεια της δικτατορίας του Μεταξά, πλήθος αρμοδιοτήτων πέρασε στους νομάρχες, η θέση των οποίων ως αποκεντρωμένων οργάνων της κρατικής διοίκησης ενισχύθηκε σημαντικά.

Τι επιχειρήθηκε έως την εφαρμογή του νόμου Καποδίστρια

- Διαδοχικές Κυβερνήσεις επιχείρησαν από το 1981 να αντιμετωπίσουν το πρόβλημα της πολυδιάσπασης:
- Με τις (ασχεδίαστες και εθελοντικές) συνενώσεις και τους αναπτυξιακούς συνδέσμους του Ν. 1416/1984.

- Με τις (σχεδιασμένες αλλά εθελοντικές) συνενώσεις του Ν. 1622/1986.
- Με τα συμβούλια περιοχής του Ν. 2218/1994.

Οι μεταρρυθμιστικές αυτές προσπάθειες είχαν θετική κατεύθυνση, αλλά δεν είχαν ικανοποιητικά αποτελέσματα διότι:

1. Η υλοποίηση της μεταρρύθμισης (συνεργασίας και συνένωσης) ανατέθηκε στους ίδιους τους Ο.Τ.Α., ενώ είναι - ουσιαστικά και νομικά - ευθύνη της Πολιτείας ("κρατική υπόθεση")
2. Οι θεσμικές ρυθμίσεις δεν συνοδεύτηκαν από μεσοχρόνιο ολοκληρωμένο πρόγραμμα υποστήριξης των νέων θεσμών και τα αναγκαία μέτρα πολιτικής.

Ο «Καποδίστριας»

ο 1997 παρουσιάστηκε στη Βουλή και ψηφίστηκε ο νόμος 2539/1997, περισσότερο γνωστός ως Πρόγραμμα 'Ιωάννης Καποδίστριας'. Ήταν η πρώτη, μεταπολεμικά, και πιο προσεγμένη προσπάθεια 'αναδιάρθρωσης της πρωτοβάθμιας αυτοδιοίκησης' της χώρας.

Οι υπάρχοντες μέχρι τότε πρωτοβάθμιοι Οργανισμοί Τοπικής Αυτοδιοίκησης (δήμοι και κοινότητες) ξαναμοιράστηκαν σύμφωνα με πληθυσμιακά και χωροταξικά κριτήρια. Συγκεκριμένα, με την εφαρμογή του 'Καποδίστρια', από τους 369 δήμους και τις 5.554 κοινότητες που υπήρχαν σε ολόκληρη τη χώρα βάσει της απογραφής του 1991, φτάσαμε στους 900 δήμους και τις 133 κοινότητες. Οι 747 από τους δήμους αυτούς προήλθαν από τη συνένωση δήμων και κοινοτήτων, δύο κοινότητες αναγνωρίστηκαν ως δήμοι και 151 δήμοι παρέμειναν αμετάβλητοι. Όσον αφορά στις κοινότητες, οι 111 παρέμειναν αμετάβλητες και 22 προήλθαν από συνένωση άλλων κοινοτήτων.

Την 1 Μαρτίου 2006, υπερψηφίστηκε από τη Βουλή τροπολογία του υπουργείου Εσωτερικών για την εκ νέου διοικητική αυτονόμηση των κοινοτήτων Βραχασίου και Μιλάτου (Λασιθίου), Τσαριτσάνης (Λαρίσης) και Ζωνιανών (Ρεθύμνης), οι οποίες ζητούσαν με δυναμικές κινητοποιήσεις την εξαίρεσή τους από της ρυθμίσεις του 'Καποδίστρια'.

Στόχοι του Προγράμματος «Ι. Καποδίστριας»

- Η παροχή υπηρεσιών ισοδύναμης αποτελεσματικότητας στους κατοίκους των πόλεων και των χωριών και επομένως ο εκσυγχρονισμός του διοικητικού μας συστήματος
- Η ουσιαστικοποίηση του ρόλου των Ο.Τ.Α. και η αναβάθμιση των αιρετών και επομένως ο εκσυγχρονισμός του τοπικού πολιτικού συστήματος στη χώρα μας και η διεύρυνση της πολιτικής βαρύτητας της Πρωτοβάθμιας Τ.Α.
- Η δημιουργία ουσιαστικών προϋποθέσεων για την διοικητική και οικονομική αυτοτέλεια των Ο.Τ.Α.
- Ο συντονισμός των τοπικών δημοσίων επενδύσεων για έργα τεχνικής υποδομής και κοινωνικού εξοπλισμού.
- Η ενίσχυση του "ενδογενούς" δυναμικού της ελληνικής περιφέρειας, που είναι αναγκαία προϋπόθεση για μια διαρκή και "βιώσιμη" περιφερειακή και τοπική ανάπτυξη (Να σταματήσει η ερήμωση της Περιφέρειας)
- Η διαφάνεια στη διαχείριση των πόρων και ο κοινωνικός έλεγχος της τοπικής εξουσίας, που οδηγούν στην εξασφάλιση της νομιμότητας και της προστασίας των πολιτών.

- Οικονομίες κλίμακας στις λειτουργικές δαπάνες και αναβάθμιση του ανθρώπινου δυναμικού.

Αρχές του Προγράμματος

- Ο συνδυασμός των αρχών της δημοκρατικότητας και της αποτελεσματικότητας (μεγάλοι Ο.Τ.Α. αλλά με ισχυρή δημοτική αποκέντρωση).
- Η συντονισμένη εφαρμογή νομικών ρυθμίσεων και αναπτυξιακών μέτρων
- Η αναπτυξιακή ενδοδημοτική ισορροπία (κατοχύρωση της ενδοδημοτικής αποκέντρωσης των δημοσίων επενδύσεων)
- Η εξασφάλιση της ευρύτερης δυνατής πολιτικής και κοινωνικής συναίνεσης.

Το σημερινό σύστημα

Συνοπτικά, το σύστημα της περιφερειακής διοίκησης και τοπικής αυτοδιοίκησης στο σύγχρονο ελληνικό κράτος έχει ως εξής: Η χώρα διαιρείται σε δεκατρείς περιφέρειες, που έχουν ως κύρια δραστηριότητα τον προγραμματισμό και το συντονισμό της περιφερειακής ανάπτυξης. Υπάρχουν, επιπλέον, δύο 'χωρικά' υπουργεία (Μακεδονίας-Θράκης και Αιγαίου), που θεωρούνται διάδοχοι των παλαιότερων γενικών διευθύνσεων. Η σκοπιμότητα της ύπαρξης των υπουργείων αυτών πείθει, σύμφωνα με αρκετούς αναλυτές, όλο και λιγότερο (βλ. Αποκέντρωση και Αυτοδιοίκηση, σ. 135).

Πέραν τούτων, αρκετά υπουργεία έχουν και περιφερειακές υπηρεσίες που

βρίσκονται εκτός του συστήματος των περιφερειών (π.χ., οι εφορείες του υπουργείου Πολιτισμού, οι επιθεωρήσεις τελωνείων του υπουργείου Οικονομίας και Οικονομικών κ.λπ.), ενώ διατηρούνται και άλλες περιφερειακές υπηρεσίες σε επίπεδο νομού, οι οποίες δεν εντάσσονται στο σύστημα των περιφερειών (π.χ., οι ΔΟΥ του υπουργείου Οικονομίας και Οικονομικών κ.λπ.).

Σε επίπεδο νομών έχουμε πρώτα τις τρεις διευρυμένες νομαρχιακές αυτοδιοικήσεις (Αθηνών-Πειραιώς, Έβρου-Ροδόπης, Δράμας-Καβάλας-Ξάνθης) και τις απλές νομαρχιακές αυτοδιοικήσεις που καθιερώθηκαν ως μονάδες Τοπικής Αυτοδιοίκησης δεύτερης βαθμίδας το 1994.

Η χαμηλότερη, τέλος, βαθμίδα τοπικής αυτοδιοίκησης ανήκει στους πρωτοβάθμιους ΟΤΑ, οι οποίοι είναι, σύμφωνα με τη συνταγματική επιταγή, οι δήμοι και οι κοινότητες.

Στο Νομό Κέρκυρας, σύμφωνα με το Νόμο Καποδίστρια συνιστώνται οι κατωτέρω Δήμοι:

Δήμος Αγίου Γεωργίου: Αποτελείται από 13 Δημοτικά Διαμερίσματα : Αγίου Αθανασίου, Αγρού , Αρκαδάδων, Αρμενάδων, Αφιώνα , Δροσάτου, Δάφνης, Καββαδάδων, Καστελλάνων, Μεσσαρία, Πάγων, Ραχτάδων ,Χωροεπισκόπων.

Δήμος Εσπερίων : Αποτελείται από τα διαμερίσματα:Αγ.Δούλων, Αγραφών, Αντιπερνών, Αυλιωτών, Βαλανιού , Βελονάδων, Καβαλουρίου, Καρουσάδων, Μαγουλάδων, Περουλάδων και Σιδαρίου.

Δήμος Θιναλίων

Έδρα του Δήμου είναι η Αχαράβη.

Αποτελείται από τα δημοτικά διαμερίσματα:

Αγίου Παντελεήμονα ,Επίσκεψης, Κληματίας, Λαυκίου, Λουτσών, Νυμφών, Ξανθάτων, Περίθειας, Πετάλειας, Σφακερών.

Δήμος Κασσωπαίων: Έδρα του Δήμου είναι η Κασσιώπη.

Αποτελείται από τα Δημοτικά Διαμερίσματα : Γιμαρίου, Κασσιόπης, Νησακίου, Σινίων.

Δήμος Φαιάκων: Έδρα του Δήμου είναι ο Ύψος . Αποτελείται από τα Δημοτικά Διαμερίσματα: Αγ.Μάρκου, Άνω Κορακιάνας ,Ζυγού, Κάτω Κορακιάνας, Σγουράδων, Σπαρτύλα , Σωκρακίου.

Δήμος Παλαιοκαστριτών : Έδρα του έχει τους Λάκωνες . Περιλαμβάνει τα δημοτικά διαμερίσματα των :Λακώνων, Αλειμματάδων, Γαρδελάδων, Δουκάδων, Κρήνης, Λιαπάδων, Μακράδων, Σκριπερού.

Δήμος Παρελίων : Έδρα του Δήμου είναι το δημοτικό διαμέρισμα Κοκκινίου. Περιλαμβάνει επίσης τα δημοτικά διαμερίσματα : Αγ. Ιωάννου, Άφρας, Γιαννάδων, Πέλεκα, Κοκκινίου, Βάτου, Κανακάδων, Κομπιτσιού, Μαρμάρου, Σιναράδων.

Στο **Κέντρο** του νησιού εκτείνεται ο **Δήμος Κερκυραίων:**

Με έδρα την πόλη της Κέρκυρας .

Περιλαμβάνει τα δημοτικά διαμερίσματα των: Κερκυραίων, Αλεπούς, Εβροπούλων, Καναλίων.

Δήμος Αχιλλείων: Έδρα του Δήμου είναι το Γαστούρι. Περιλαμβάνει τα δημοτικά διαμερίσματα : Γαστουρίου, Αγ.Προκοπίου, Αγ.Δέκα, Άνω Γαρούνας, Βαρυπατάδων, Βυρού, Καλαφατιώνων, Καμάρας, Καστελλάνων Μέσης, Κάτω Γαρούνα, Κυνοπιαστών, Κουραμάδων, Μπενιτσών, Σταυρού.

Δήμος Μελιτειών: Έδρα του Δήμου είναι τα Μοραΐτικα .

Περιλαμβάνει τα δημοτικά διαμερίσματα:Μοραΐτικων , Αγίου Ματθαίου, Άνω Παυλιάνας, Βουνιατάδων, Κάτω Παυλιάνας, Πεντατίου, Στρογγυλής, Χλοματιανών, Χλομού.

Δήμος Κορισίων

Η έδρα του δήμου είναι στις Αργυράδες. Περιλαμβάνει τους οικισμούς:

Άγιο Νικόλαο, Αργυράδες, Βασιλάτικα, Κουσπάδες, Περιβόλι και Πετριτή.

Δήμος Λευκιμμαίων Έχει έδρα την Λευκίμμη.

Αποτελείται από τα παρακάτω Δημοτικά Διαμερίσματα:

Λευκίμμης, Άνω Λευκίμμης, Βιταλάδων και Νεοχωρίου.

Δήμος Παξών. Έχει έδρα το Γάιο.

Αποτελείται από τα δημοτικά διαμερίσματα:Γαίου, Λάκκας, Λογγού και Μαγαζιών.

Ο νομός περιλαμβάνει, τις κοινότητες: Οθωνών με έδρα τους Οθωνούς, της

Ερείκουσας με έδρα την Ερείκουσσα και του **Μαθρακίου** με έδρα το Μαθράκι.

ΟΡΓΑΝΙΣΜΟΙ ΤΟΠΙΚΗΣ ΑΥΤΟΔΙΟΙΚΗΣΗΣ

Ο θεσμός της τοπικής Αυτοδιοίκησης κατοχυρώνεται από το Σύνταγμα (άρθρο 102), το οποίο θεμελιώνει τον Α΄ και Β΄ βαθμό Αυτοδιοίκησης.

Η ελληνική επικράτεια-με εξαίρεση την περιοχή του Αγίου Όρους, για την οποία προβλέπεται ιδιαίτερο καθεστώς- είναι διαιρεμένη σε Οργανισμούς Τοπικής Αυτοδιοίκησης (ΟΤΑ) . Οι ΟΤΑ σκοπό έχουν να δημιουργήσουν ευκαιρίες ενεργητικής συμμετοχής του πολίτη στα κοινά και να ενδυναμώσουν το αίσθημα ευθύνης και καθήκοντος του πολίτη απέναντι στη κοινωνία. **Δημιουργώντας καλύτερη τοπική κοινωνία δημιουργούμε καλύτερο κράτος.**

Συγκεκριμένα:

Πρώτη βαθμίδα τοπικής αυτοδιοίκησης (Δήμοι-Κοινότητες)

Τους ΟΤΑ αποτελούν οι Δήμοι και οι Κοινότητες. Σήμερα υπάρχουν 914 Δήμοι και 120 Κοινότητες (προηγούμενη κατάσταση: 5.800 περίπου Δήμοι και Κοινότητες).

Επικεφαλής των Δήμων είναι οι Δήμαρχοι, οι Κοινοτάρχες και τα Δημοτικά και Κοινοτικά Συμβούλια αντίστοιχα.

Οι ΟΤΑ αποτελούν Ν.Π.Δ.Δ. (Νομικά Πρόσωπα Δημοσίου Δικαίου) και απολαύουν διοικητικής και οικονομικής αυτοτέλειας. Αυτό σημαίνει ότι έχουν δικαιώματα και υποχρεώσεις, δική τους περιουσία, δικό τους προϋπολογισμό και απασχολούν δικούς τους υπαλλήλους.

Η οικονομική τους δυνατότητα είναι βασικός παράγοντας για την ουσιαστική λειτουργία τους.

Γι' αυτό, το κράτος μεριμνά για την εξασφάλιση των αναγκαίων πόρων τους. Η μέριμνα αυτή πραγματώνεται με ρυθμίσεις εκ μέρους του κράτους οι οποίες εξασφαλίζουν έσοδα, όπως π.χ. από τον φόρο ακίνητης περιουσίας. Η πολιτεία ασκεί διοικητική εποπτεία στους ΟΤΑ με τρόπο, όμως, που να μην εμποδίζει την πρωτοβουλία και την ελεύθερη δράση τους, δηλαδή ασκεί έλεγχο νομιμότητας των πράξεων τοπικής αρμοδιότητάς τους και όχι έλεγχο σκοπιμότητας (δεν εξετάζει αν οι πράξεις τους εξυπηρετούν κάποιο σκοπό ή όχι).

Στην αρμοδιότητα των ΟΤΑ ανήκουν οι τοπικές υποθέσεις.

Τοπική υπόθεση είναι εκείνη που αναφέρεται στην προαγωγή των συμφερόντων των κατοίκων της περιφέρειας των ΟΤΑ. Ο Νόμος καθορίζει το εύρος και τις κατηγορίες των τοπικών υποθέσεων, καθώς και την κατανομή τους στους επί μέρους βαθμούς. Ο Δημοτικός και Κοινοτικός Κώδικας απαριθμεί, ενδεικτικά, ορισμένες αρμοδιότητες που ανήκουν στην αποκλειστική αρμοδιότητα των ΟΤΑ πρώτης βαθμίδας. Τέτοιες αρμοδιότητες αποτελούν: Η κατασκευή, συντήρηση και βελτίωση των κοινοχρήστων δημοτικών χώρων (δρόμοι, πάρκα, πλατείες, κ.λπ.), η καθαριότητα και η περισυλλογή των απορριμμάτων, η συντήρηση των σχολικών κτιρίων, η διαχείριση των δημοτικών επιχειρήσεων, η κατασκευή και συντήρηση βρεφονηπιακών σταθμών και νοσηλευτικών ιδρυμάτων, κ.λπ.

Τα όργανα των ΟΤΑ εκλέγονται απευθείας από το λαό με άμεση, μυστική, και καθολική ψηφοφορία κάθε 4 χρόνια. Η αμεσότητα της εκλογής των οργάνων αποτελεί έκφραση λαϊκής κυριαρχίας.

Και είναι μονομελή: ο Δήμαρχος ή ο αντιδήμαρχος για τους δήμους, ο Πρόεδρος και ο αντιπρόεδρος για τις κοινότητες και συλλογικά: το Δημοτικό Συμβούλιο και η Δημαρχιακή Επιτροπή, της δε κοινότητας το κοινοτικό συμβούλιο. Ο Δήμαρχος και ο Πρόεδρος εκτελούν τις αποφάσεις των δημοτικών και κοινοτικών συμβουλίων, προϊστανται των υπηρεσιών του δήμου ή της κοινότητας και τους εκπροσωπούν.

Δήμοι με πληθυσμό περισσότερο από 100.000 κατοίκους μπορεί να διαιρεθούν σε διαμερίσματα. Όργανα των διαμερισμάτων είναι το συμβούλιο του διαμερίσματος και ο πρόεδρος του. Στους Δήμους και στις Κοινότητες που συστήθηκαν με το Σχέδιο ΚΑΠΟΔΙΣΤΡΙΑΣ (Ν.2539/1997), η εδαφική περιφέρεια κάθε Ο.Τ.Α που καταργήθηκε και κάθε οικισμού που προσαρτήθηκε ονομάζεται

«Τοπικό Διαμέρισμα». Προβλέπεται, επίσης, και η δυνατότητα διαίρεσης μιας περιοχής του Δήμου ή της Κοινότητας σε συνοικίες (συνοικιακά συμβούλια).

Για την καλύτερη συνεργασία των ΟΤΑ έχουν συσταθεί:

❖ οι Ενώσεις Δήμων και Κοινοτήτων (ΤΕΔΚ).

Οι ενώσεις αυτές είναι ΝΠΔΔ και διακρίνονται σε τοπικές, (ΤΕΔΚ Νομού -...κατά περιφέρεια νομού) και στις:

❖ Κεντρική Ένωση Δήμων και Κοινοτήτων Ελλάδας (ΚΕΔΚΕ)

❖ Ένωση Νομαρχιακών Αυτοδιοικήσεων Ελλάδας (ΕΝΑΕ).

Η συμμετοχή των δήμων και κοινοτήτων στις ενώσεις αυτές είναι υποχρεωτική. Σκοπός των ενώσεων είναι η προαγωγή της αυτοδιοίκησης, η έρευνα και μελέτη σχετικών προβλημάτων, κ.λπ.

Με γνώμονα την ανάπτυξη της άμεσης δημοκρατίας σε τοπικό επίπεδο και την ενεργοποίηση του πολίτη στο πλαίσιο των τοπικών κοινωνιών, με τον νέο Δημοτικό και Κοινοτικό Κώδικα (ν.3463/2006) εισάγονται σημαντικοί καινοτόμοι θεσμοί. Στο πλαίσιο αυτό:

Καθιερώνεται, για πρώτη φορά, ο **θεσμός του τοπικού δημοψηφίσματος**.

Τούτο είναι δυνατό να διεξαχθεί είτε με πρωτοβουλία του δημοτικού και κοινοτικού συμβουλίου, είτε με λαϊκή πρωτοβουλία για θέματα που ρητά ορίζονται στον Δ.Κ.Κ.(Δημοτικός και Κοινοτικός Κώδικας).

Συγχρόνως, εισάγεται σύστημα θεσμών συμμετοχής των πολιτών στη διαμόρφωση των αποφάσεων που λαμβάνουν τα δημοτικά και κοινοτικά συμβούλια. Στους θεσμούς αυτούς εντάσσεται και η διαβούλευση των οργάνων λήψης αποφάσεων με συλλογικούς φορείς και ενδιαφερόμενες ομάδες του πληθυσμού. Περαιτέρω, καθιερώνονται η Χάρτα Δικαιωμάτων του Δημότη, η κατάρτιση Οδηγού του Δημότη.

Δεύτερη βαθμίδα τοπικής αυτοδιοίκησης Ν. Α.(Νομαρχία)

Μέχρι το έτος 1994 οι επικεφαλής των Νομών, Νομάρχες, διορίζονταν και παύονταν με ΠΔ που εκδιδόταν μετά από πρόταση του Υπουργού Εσωτερικών. Από το 1994 (Ν. 2218/1994 και 2240/1994) οι νομοί αποτέλεσαν τον Β΄ βαθμό Τοπικής Αυτοδιοίκησης και αποτελούν ΝΠΔΔ. Τα όργανά τους και το

Νομαρχιακό Συμβούλιο είναι αιρετά και αποτελούν όργανα της Τοπικής Αυτοδιοίκησης.

(“Κώδικας Νομαρχιακής Αυτοδιοίκησης” Π.Δ. 30/96 ΦΕΚ Α' 21) .

Η Νομαρχιακή Αυτοδιοίκηση διακρίνεται στις απλές διοικητικές περιφέρειες, (Νομός) και στις διευρυμένες (διοικητική περιφέρεια περισσοτέρων νομών).

Σήμερα, υπάρχουν συνολικά 50 Νομαρχιακές Αυτοδιοικήσεις (απλές και διευρυμένες).

Οι διευρυμένες (υπερνομαρχίες) είναι οι εξής:

α) Αθηνών-Πειραιώς, β) Ροδόπης-Έβρου και γ) Δράμας –Καβάλας – Ξάνθης).

Οι δυο βαθμίδες τοπικής αυτοδιοίκησης είναι ανεξάρτητες μεταξύ τους και ως εκ τούτου οι Ν.Α. δεν ασκούν εποπτεία στους Δήμους και στις Κοινότητες.

Για την εκπλήρωση του σκοπού τους οι Ν.Α. διαθέτουν πόρους που προέρχονται από ίδια έσοδα (φόροι, τέλη, δικαιώματα κ.λπ.) και από κρατική επιχορήγηση. Η οριοθέτηση των αρμοδιοτήτων των Νομαρχιών καθίσταται προβληματική, γιατί αυτές βρίσκονται ανάμεσα στις αρμοδιότητες της κρατικής διοίκησης αφενός και στις αρμοδιότητες των Δήμων και Κοινοτήτων αφετέρου. Στις Ν.Α. ανήκει πάντως η αρμοδιότητα διοίκησης τοπικών υποθέσεων νομαρχιακού επιπέδου. π.χ. χορήγηση αδειών εγκατάστασης, επέκτασης, διαρρύθμισης και λειτουργίας βιομηχανιών, εξασφάλιση της δημόσιας υγιεινής, η κατασκευή σχολικών κτιρίων, κ.τλ.

Όργανα των Ν.Α.: α) το Νομαρχιακό Συμβούλιο β) Οι Νομαρχιακές Επιτροπές και γ) ο Νομάρχης. Ο Νομάρχης και τα μέλη του Νομαρχιακού Συμβουλίου εκλέγονται με άμεση, καθολική και μυστική ψηφοφορία και η θητεία τους είναι τετραετής. Όλες οι πράξεις των Νομαρχιακών Συμβουλίων και των Νομαρχιακών Επιτροπών αποστέλλονται στον Γενικό Γραμματέα της Περιφέρειας για να ελεγχθούν αν είναι νόμιμες ή όχι. Η ΚΕΔΚΕ και ΤΕΔΚΝΑ δημιούργησαν το Ινστιτούτο Τοπικής Αυτοδιοίκησης (Ι.Τ.Α.), για να καλύψουν την ανάγκη της μελέτης και επιστημονικής προσέγγισης των ζητημάτων που αφορούν την Αυτοδιοίκηση.²

² Εγκυκλοπαίδεια Βικιπαίδεια

Κεφάλαιο 2

ΑΝΑΛΥΣΗ ΟΡΩΝ -ΕΝΝΟΙΩΝ ΓΙΑ ΤΗΝ ΚΑΛΥΤΕΡΗ ΚΑΤΑΝΟΗΣΗ ΤΗΣ ΕΡΕΥΝΑΣ

Απογραφές πληθυσμού στην Ελλάδα

Στην Ελλάδα η απογραφή πληθυσμού οργανώνεται από την Εθνική Στατιστική Υπηρεσία (Ε.Σ.Υ.Ε.) κάθε δέκα χρόνια. Η τελευταία απογραφή είναι αυτή που έγινε το 2001.

Στην απογραφή αναφέρεται ο πραγματικός πληθυσμός (όσοι βρέθηκαν στο συγκεκριμένο τόπο κατά τη στιγμή της απογραφής) και ο μόνιμος πληθυσμός (εκεί που ο καθένας έχει τη μόνιμη κατοικία του).

Απογραφή

Είναι η καταγραφή του αριθμού και/ή των χαρακτηριστικών όλων των μελών ενός πληθυσμού (όχι απαραίτητα ανθρώπων). Αντίθετα, όταν γίνεται δειγματοληψία καταγράφονται χαρακτηριστικά από μερικά -όχι όλα- τα μέλη ενός πληθυσμού.

Μια απογραφή μπορεί να αφορά (ενδεικτικά):

απογραφή πληθυσμού (για φορολογικούς ή δημογραφικούς λόγους, για την στράτευση)

απογραφή εμπορευμάτων (σε κατάσταση ή αποθήκη)

απογραφή πλοίου

απογραφή περιουσίας (για κληρονομίες κλπ)

Πραγματικός και μόνιμος πληθυσμός

Ως πραγματικό πληθυσμό ενός τόπου ορίζουμε το συνολικό πληθυσμό που βρέθηκε και απογράφηκε κατά την απογραφή στο συγκεκριμένο αυτό τόπο, ανεξάρτητα από το αν διαμένει μόνιμα στον τόπο αυτό, ή αν είναι προσωρινός ή περαστικός.

Παράδειγμα (και διαφορά από τον μόνιμο πληθυσμό): Κάποιος την ώρα της απογραφής ήταν στην Πάτρα. Όμως εκεί βρέθηκε τυχαία, ή ήταν περαστικός και διαμένει μόνιμα στη Λάρισα. Αυτό το δηλώνει. Έτσι, καταγράφεται στον πραγματικό πληθυσμό Πάτρας (αφού απογράφηκε εκεί) και ταυτόχρονα στο μόνιμο πληθυσμό Λάρισας (αφού μόνιμα διαμένει στη Λάρισα).

Ως μόνιμο πληθυσμό ορίζουμε το συνολικό πληθυσμό που δήλωσε ως μόνιμη κατοικία του κατά την απογραφή του τον συγκεκριμένο τόπο, ανεξάρτητα από το πού βρέθηκε και απογράφηκε στην επικράτεια της χώρας.

Παράδειγμα (και διαφορά από τον πραγματικό πληθυσμό): Κάποιος την ώρα της απογραφής ήταν στην Πάτρα. Όμως εκεί βρέθηκε τυχαία, ή ήταν περαστικός και διαμένει μόνιμα στη Λάρισα. Αυτό το δηλώνει. Έτσι, καταγράφεται στον πραγματικό πληθυσμό Πάτρας (αφού απογράφηκε εκεί) και ταυτόχρονα στο μόνιμο πληθυσμό Λάρισας (αφού μόνιμα διαμένει στη Λάρισα). Ο πληθυσμός σε μία δεδομένη γεωγραφική περιοχή εκφράζει το ποσοτικό άθροισμα των κατοίκων της και μπορεί να αναφέρεται στα πλαίσια ενός χωριού, μιας πόλης ή μιας χώρας.

Εθνική Στατιστική Υπηρεσία της Ελλάδος

Είναι Γενική Γραμματεία του Υπουργείου Οικονομίας και Οικονομικών, διαρθρωμένη ως εξής: Κεντρική Υπηρεσία, με δύο Γενικές Διευθύνσεις και δώδεκα Κεντρικές Διευθύνσεις και μία αποκεντρωμένη Διεύθυνση. Ο συνολικός αριθμός υπαλλήλων ανέρχεται σε 1.118, εκ των οποίων 800 ανήκουν στην Κεντρική Υπηρεσία και 318 στις Αποκεντρωμένες Υπηρεσίες (Περιφερειακές και Νομούς).

Πηγές από τις οποίες η ΕΣΥΕ εξασφαλίζει στοιχεία

Άτομα, νοικοκυριά, επιχειρήσεις δημόσιες και ιδιωτικές όλων σχεδόν των κλάδων δραστηριότητας, (γεωργικές, βιομηχανικές, εμπορικές, παροχής υπηρεσιών), κρατικές υπηρεσίες, τοπική αυτοδιοίκηση, οργανισμοί κοινής ωφέλειας, εκπαιδευτικά ιδρύματα, νοσοκομεία, οργανισμοί κοινωνικής ασφάλισης κ.ά. αποτελούν τις πηγές από τις οποίες η ΕΣΥΕ συγκεντρώνει στοιχεία, που στη συνέχεια, ύστερα από κατάλληλες επεξεργασίες μετατρέπονται σε πίνακες. Ο βαθμός ανταπόκρισης των παραπάνω πηγών θεωρείται ικανοποιητικός και τούτο διευκολύνει το συλλεκτικό έργο της ΕΣΥΕ

Τα στοιχεία που συγκεντρώνονται

Οι στατιστικές που καταρτίζει η ΕΣΥΕ -μηνιαίες, τριμηνιαίες, ετήσιες, ανά 5ετία και ανά 10ετία- καλύπτουν όλους σχεδόν τους τομείς

δραστηριότητας. Πληθυσμιακά στοιχεία

(πληθυσμός κατά διάφορες διακρίσεις, φυσική κίνηση πληθυσμού –γάμοι - γεννήσεις - θάνατοι), στοιχεία απασχόλησης και ανεργίας, στοιχεία που αφορούν στην υγεία και στην κοινωνική ασφάλιση, την παιδεία, τη δικαιοσύνη, την παραγωγική διαδικασία, τα δημόσια οικονομικά, τις τιμές, το εθνικό εισόδημα και, τέλος, της πολιτιστικές δραστηριότητες, συνιστούν το βασικό υλικό από το οποίο προκύπτουν οι στατιστικοί πίνακες και οι διάφοροι δείκτες που καταρτίζει η ΕΣΥΕ, σε βραχυχρόνια και μακροχρόνια βάση.

Χρήση των στοιχείων της ΕΣΥΕ

Βασικός χρήστης των στατιστικών και δεικτών που καταρτίζει η ΕΣΥΕ είναι το Κράτος, που με βάση αυτά σχεδιάζει, υλοποιεί και παρακολουθεί τις πολιτικές του στους διάφορους τομείς. Ακολουθούν η Ευρωπαϊκή Ένωση που χρειάζεται τα επιμέρους στοιχεία των κρατών-μελών της για να συνθέσει τις ευρωπαϊκές στατιστικές, διεθνείς οργανισμοί (ΟΗΕ, UNESCO, FAO, Ι, ΟΟΣΑ κ.ά), επιχειρηματικός κόσμος, επιστήμονες, μελετητές και αναλυτές, αλλά και απλοί πολίτες.

Σημεία ιδιαίτερης σημασίας για την ΕΣΥΕ

Η Εθνική Στατιστική Υπηρεσία της Ελλάδος επικεντρώνει την προσοχή της και δρα αναλόγως προκειμένου να:

Συντονίζει αποτελεσματικά όλες τις στατιστικές εργασίες. Διασφαλίζει την εναρμόνιση των στατιστικών που καταρτίζονται στη χώρα μέσω προτύπων, εννοιών, ορισμών και ταξινομήσεων που θα εφαρμόζονται από όλους τους φορείς ·

Παρέχει μεθοδολογική υποστήριξη σε φορείς που ζητούν τη βοήθειά της. ·

Κατασκευάζει και ενημερώνει τις βάσεις δεδομένων και μεταδεδομένων.

Παρέχει προϊόντα υψηλών ποιοτικών προδιαγραφών.³

ΜΕΡΟΣ Β

ΝΟΜΟΣ ΚΕΡΚΥΡΑΣ

Διοικητική ένταξη

Η Κέρκυρα ανήκει στην περιφέρεια Ιόνιων νησιών και το Νομό Κέρκυρας, που αποτελείται από το νησί μαζί με τα νησάκια Παξοί, Αντίπαξοι, Οθωνοί, Μαθράκι και Ερείκουσσα. Η πόλη της Κέρκυρας είναι πρωτεύουσα του Νομού και της περιφέρειας Ιόνιων Νησιών (ΠΙΝ). Σύμφωνα με την απογραφή του 2001, το νησί είχε 107.879 κατοίκους

Πρόκειται για ένα Νομό απείρου φυσικού κάλλους και ιδιαίτερης ιστορίας. Ο κερκυραϊκός ελαιώνας , που αποτελείται από 4.000.000 ελαιόδενδρα, η χαρακτηριστική αρχιτεκτονική του αστικού χώρου αλλά και των χωριών, οι αρχαιολογικοί χώροι, η κουλτούρα και ο κοσμοπολίτικος χαρακτήρας του, τον καθιστούν πόλο έλξης εκατοντάδων χιλιάδων επισκεπτών ετησίως. -Σήμα κατατεθέν του Νομού η πολιτιστική του κληρονομιά (λειτουργία 18 Φιλαρμονικών,

³ ΕΣΥΕ, Εθνική Στατιστική Υπηρεσία της Ελλάδας

πολλών χορωδιών, χορευτικών συγκροτημάτων πολιτιστικών σωματείων και συλλόγων).⁴

Δημογραφική εξέλιξη

Ο πληθυσμός των Ιονίων Νησιών παρουσίασε συνεχή μείωση τη μεταπολεμική περίοδο.

Αντίθετα τη δεκαετία του 1980 παρουσίασε αντιστροφή της πτωτικής του πορείας, η οποία συνεχίστηκε μέχρι τα τέλη της δεκαετίας του '90.

Όμως η φυσική αύξηση του πληθυσμού (γεννήσεις – θάνατοι), αν και με επιβραδυνόμενο ρυθμό, παραμένει αρνητική.

Παράλληλα, συνεχίζεται η ροή μεταναστών προς την Περιφέρεια από άλλες περιοχές της χώρας και το εξωτερικό.

ΟΙΚΟΝΟΜΙΚΗ ΚΑΤΑΣΤΑΣΗ

Α.Ε.Π.

Από την προσέγγιση ορισμένων γενικών δεικτών (όπως η εξέλιξη του πληθυσμού) και οικονομικών δεικτών της Περιφέρειας (όπως το ΑΠΠ), φαίνεται η σημαντική ανάπτυξη που έχει συντελεσθεί κατά τα τελευταία χρόνια στα Ιόνια Νησιά, αλλά και η εξάρτησή της από τον τριτογενή τομέα (κυρίως από τον τουρισμό), όπως επίσης και η διαφοροποίηση πλούτου που υπάρχει μεταξύ των νησιών. Ο νομός Κέρκυρας αποτελεί τον πλουσιότερο.

Γενικά η Περιφέρεια των Ιονίων Νήσων, λόγω της σημαντικής ανάπτυξης του τουριστικού τομέα τις τελευταίες δεκαετίες, δίνει την εντύπωση στον μακρινό παρατηρητή ότι πρόκειται για μια σχετικά ανεπτυγμένη Περιφέρεια. Στην πραγματικότητα όμως πρόκειται για μια νησιωτική ακριτική περιφέρεια με τις συνακόλουθες ενδοπεριφερειακές διαφορές στο επίπεδο της κοινωνικοοικονομικής ανάπτυξης και με σημαντικά προβλήματα οργανικής διασύνδεσης μεταξύ των νησιών αλλά και στην σύνδεσή τους με την ηπειρωτική χώρα.⁵

Η Περιφέρεια κατατάσσεται στην 9η θέση μεταξύ των πιο φτωχών Περιφερειών της Ευρωπαϊκής Ένωσης έναντι της 12ης του 1988

⁴ Ιδρωμένου Μ Ανδρέας, *Συνοπτική Ιστορία της Κέρκυρας*, α'πόστροφος, Κέρκυρα 1999, σελ 10-18

⁵ ΠΠΝ, Περιφέρεια Ιονίων Νήσων

Ο πρωτογενής και ο δευτερογενής τομέας με βάση τη συμμετοχή τους στην παραγωγή του ΑΕΠ διαρκώς συρρικνώνονται (περίπου στο 10% σήμερα) προς όφελος του τριτογενή τομέα. Διαχρονικά, παρατηρείται μια στροφή της περιφερειακής οικονομίας των Ιονίων προς τον τριτογενή τομέα, ενώ έχει μειωθεί η συμμετοχή των άλλων δύο τομέων της οικονομίας.

ΟΙ ΤΟΜΕΙΣ ΠΑΡΑΓΩΓΗΣ

Πρωτογενής Τομέας

Ο αγροτικός χώρος με το πρότυπο της αειφόρου ανάπτυξης, όπως εξάλλου τίθεται και από την Agenda 2000, αρχίζει να αποτελεί χώρο άσκησης πολλαπλών παραγωγικών και πολιτισμικών δραστηριοτήτων που είναι ζωτικές για το κοινωνικό σύνολο. Η βιωσιμότητα των αγροτικών περιοχών απαιτεί μια παραγωγική βάση στηριγμένη στην τοπική ανάπτυξη, στην αξιοποίηση των τοπικών πόρων, του τοπικού δυναμικού και στην βελτίωση των υποδομών ώστε να ενθαρρυνθούν οι συμπληρωματικές και εναλλακτικές ως προς τον πρωτογενή τομέα δραστηριότητες με στόχο την συγκράτηση του πληθυσμού στις αγροτικές περιοχές.

Γεωργία

Όσον αφορά το γεωργικό εισόδημα το οποίο σε μεγάλο βαθμό στηρίζεται στις επιδοτήσεις της Ε.Ε., την κατανομή του ανά νομό και την εξέλιξή του, σύμφωνα με στοιχεία της περιόδου 1987-1995, φαίνεται ότι από το 1993 και μετά το συνολικό του μέγεθος αυξάνει με εντονότερο ρυθμό. Το ρυθμό αυτό ακολουθεί ο νομός της Κέρκυρας στον οποίο αναλογεί διαχρονικά μερίδιο μεγαλύτερο του 50%.

Περίπου το μισό του συνόλου της γεωργικής γης του Νομού καλύπτεται από δενδρώδεις καλλιέργειες, το 95% των οποίων αφορούν ελαιώνες. Οι αρδευόμενες εκτάσεις χρησιμοποιούνται κατά 45% σε αροτριαίες καλλιέργειες, κατά 40% στην παραγωγή κηπευτικών και κατά 15% σε δενδρώδεις καλλιέργειες. Η ελαιοκαλλιέργεια είναι η κυρίαρχη μορφή γεωργικής εκμετάλλευσης, ενώ

απαντώνται σε μικρότερα ποσοστά αμπέλια, εσπεριδοειδή και κηπευτικά. Τα τελευταία χρόνια παρατηρείται εγκατάλειψη των αροτριάων καλλιεργειών και αύξηση στις δενδρώδεις, ενώ η έλλειψη υδάτων για άρδευση έχει προκαλέσει μείωση στην παραγωγή κηπευτικών.

Η κτηνοτροφία δεν αποτελεί σημαντικό οικονομικό πόρο, εξαιτίας κυρίως των μικρών οικογενειακών μονάδων που λειτουργούν συμπληρωματικά με τη γεωργία.

Ζωική Παραγωγή

Η διάρθρωση του πρωτογενούς τομέα χαρακτηρίζεται από την επικράτηση της φυτικής παραγωγής έναντι της ζωϊκής και την κυριαρχία της ελαιοκαλλιέργειας στο σύνολο της φυτικής παραγωγής.

Κτηνοτροφία εντοπίζεται στις περιοχές : Πετάλειας, Σωκρακίου, Κυνοπιαστών, Καστελλάνων Μέσης, Αφρας, Γιαννάδων και Στρογγυλής.

Μελισσοκομία

Το μέλι της Κέρκυρας ανήκει στο ποιοτικό μέλι, λόγω της εξαιρετικής ποικιλίας ανθέων και αρωματικών φυτών. Οι μελισσοκόμοι του νησιού ανέρχονται στους 170 και αριθμούνται γύρω στις 8.000 κυψέλες. Κάθε κυψέλη παράγει 15-20 κιλά μέλι.

Αλιεία

Στην Κέρκυρα αριθμούνται 574 ενεργά σκάφη και 800-1000 επαγγελματίες ψαράδες.

Οργανώνονται σε 16 Αλιευτικούς Σύλλογους και 1 Ομοσπονδία.

Η παραγωγή είναι 4000 τόνοι το χρόνο.

Υπάρχει 1 μονάδα θαλάσσιας Ιχθυοκαλλιέργειας,

2 Εργοστάσια μεταποίησης ψαριού,

και 3 Λιμνοθαλάσσιες Ιχθυοκαλλιέργειες (Κορισσίων, Αντινιώτης και Χαλκιοπούλου)

Εμπόδια ανάπτυξης

Η στασιμότητα της ανάπτυξης του πρωτογενούς τομέα στα Ιόνια Νησιά, παρά το ότι πρόκειται για τον δεύτερο σε σημασία τομέα μετά τον τουρισμό, συνδυάζεται με έλλειψη εύφορων πεδινών εδαφών καθώς και υδάτινων πόρων για αρδεύσεις. Έτσι, η εξέλιξή του βασίστηκε στη βελτίωση και στην σχετική ανάπτυξη ορισμένων κυρίαρχων παραδοσιακών ξηρικών καλλιεργειών.

Σε πρόσφατη έκθεση του Υπουργείου Γεωργίας για τα προβλήματα της ελληνικής γεωργίας, παρατηρείται ότι υφίσταται σημαντικό πρόβλημα πολυτεμαχισμού του κλήρου καθώς και καθυστέρηση στην αναδιάρθρωση της παραγωγής της ελιάς . Λοιπά στοιχεία που περιορίζουν την ανάπτυξη του πρωτογενούς τομέα είναι ο ανταγωνισμός που δέχεται λόγω της τουριστικής ανάπτυξης , η αδυναμία της παραγωγής να προσαρμοσθεί στις δυνατότητες και απαιτήσεις που δημιουργεί η τουριστική ανάπτυξη, οι αρνητικές περιβαλλοντικές επιπτώσεις ορισμένων κτηνοτροφικών μονάδων, ο παραδοσιακός τρόπος λειτουργίας των γεωργικών εκμεταλλεύσεων που συνεπάγεται χαμηλή παραγωγικότητα, κ.λ.π.

Κατά συνέπεια, οι μάλλον περιορισμένες δυνατότητες ανάπτυξης του πρωτογενούς τομέα στο μέλλον φαίνεται να εξαρτώνται αφ' ενός μεν από τον τρόπο προσέγγισης των ανταγωνιστικών αλλά και των συμπληρωματικών παραμέτρων γεωργικής και τουριστικής ανάπτυξης, αφ' ετέρου δε από τον βαθμό επίλυσης των διαφόρων διαρθρωτικών προβλημάτων του τομέα (αρδεύσεις, εκμηχάνιση, εκσυγχρονισμό, προσπελασιμότητα αγροτικών περιοχών, κ.α.).

Ο Νομός υστερεί σε αρκετά προϊόντα του πρωτογενούς τομέα, εκτός του ελαιολάδου στο οποίο παρατηρούνται δυσχέρειες ως προς την τυποποίηση και διάθεση. Η πρωτογενής παραγωγή δεν είναι συνδεδεμένη με την μεταποίηση και τον τουρισμό, ώστε να ανταποκριθεί στην αυξανόμενη ζήτηση. Επίσης θα πρέπει να επισημανθεί ότι σημαντικός ανασχετικός παράγοντας στον εκσυγχρονισμό και αναβάθμιση του πρωτογενούς τομέα είναι η δυσκολία του να προσελκύσει νέα και δυναμικά άτομα τα οποία στρέφονται σε μεγάλο βαθμό στον τουριστικό τομέα.⁶

⁶ Διεύθυνση Γεωργίας Νομού Κερκύρας

Δευτερογενής Τομέας

Τα Ιόνια Νησιά μπορούν να αποτελέσουν ένα επιτυχημένο παράδειγμα συνεργασίας των παραγωγικών τομέων και είναι εφικτή η εφαρμογή μιας στρατηγικής ανάπτυξης του δευτερογενούς τομέα μέσα από την διασύνδεση της μεταποίησης με την αγροτική παραγωγή αλλά και με την τουριστική αγορά, καθώς και την δημιουργία της κατάλληλης υποδομής για την προώθηση των μικρομεσαίων επιχειρήσεων της Ιόνιας οικονομίας. Επειδή η πορεία της μεταποίησης στα Ιόνια Νησιά γενικά επηρεάζεται από τις ανάγκες της τουριστικής βιομηχανίας και από τους διαθέσιμους πόρους της Περιφέρειας γι' αυτό και επικεντρώνεται κυρίως στους κλάδους τροφίμων και ποτών, επίπλων, χημικών ουσιών και προϊόντων από μη μεταλλικά ορυκτά.

Ο δευτερογενής τομέας είναι αρκετά μειωμένης σημασίας για την οικονομική ζωή της Κέρκυρας, σαφώς μικρότερη σε σχέση με την υπόλοιπη Ελλάδα.

Επιχειρήσεις

Με βάση τα στοιχεία του τζίρου αλλά και τον αριθμό των επιχειρήσεων ανά κλάδο του δευτερογενή, ξεχωρίζουν οι κλάδοι «τροφίμων-ποτών» (οινοποιεία, ελαιουργεία, τυροκομεία, αλλαντικά), «ξύλου & επίπλων», «κατασκευής προϊόντων από μη μεταλλικά ορυκτά» (παραγωγή αμμοχάλικου τσιμοντόλιθων, σκυροδέματος), «επισκευής-συντήρησης οχημάτων», «μηχανημάτων», «ένδυσης-δέρματος» και φυσικά ο κλάδος των «κατασκευών-οικοδομικών υλικών».

Ο κλάδος των κατασκευών-οικοδομικών υλικών, τα τελευταία χρόνια (2003-2007) γνωρίζει τεράστια άνθιση. Αυτό συμβαίνει επειδή μεγάλο ποσοστό γης είναι προς πώληση σε διάφορα μεσιτικά γραφεία, ενώ αντίστοιχος αριθμός ξένων αγοραστών, αγοράζει οικόπεδο στην Κερκυραϊκή γη για να χτίσει την δική του εξοχική κατοικία (συνήθως πολυτελή).

Όσον αφορά την εξορυκτική δραστηριότητα, υπάρχουν διάσπαρτα λατομεία αδρανών υλικών, ενώ δεν υπάρχουν μεταλλεία.

Γενικά, ο δευτερογενής τομέας έχει αναπτυχθεί στο χώρο χωρίς ιδιαίτερο προγραμματισμό και συγκρότηση.⁷

Τριτογενής Τομέας

Γενικά, ο τουρισμός αποτελεί για το νησί τη σημαντικότερη και δυναμικότερη δραστηριότητα της οικονομίας της και δεσπόζει στον τριτογενή τομέα.

Κατέχει εξέχουσα θέση στην τουριστική ανάπτυξη τόσο σε επίπεδο χώρας, όσο και σε επίπεδο Ευρωπαϊκής Ένωσης.

Ωστόσο και το χονδρεμπόριο είναι αρκετά ανεπτυγμένο, η δε περαιτέρω ανάπτυξή του είναι συνάρτηση της δημιουργίας κατάλληλων χωρικών υποδομών.

Το μεγαλύτερο μερίδιο αγοράς αποτελείται από Άγγλους τουρίστες (ποσοστό αφίξεων στο αεροδρόμιο της Κέρκυρας 47% για το 2006, δεύτεροι έρχονται οι Γερμανοί με ποσοστό αγοράς 18,43% και στη συνέχεια οι Ολλανδοί, οι Αυστριακοί και οι Βέλγοι. ⁸

Αφίξεις από Ιταλία

Σημαντικότερο μερίδιο αγοράς αποτελούν επίσης οι Ιταλοί, οι οποίοι πραγματοποιούν περισσότερες από 100.000 αφίξεις το χρόνο στο λιμάνι της Κέρκυρας.

ΕΤΟΣ	ΑΦΙΞΕΙΣ ΣΤΟ ΛΙΜΑΝΙ ΤΗΣ ΚΕΡΚΥΡΑΣ ΑΠΟ ΙΤΑΛΙΑ
2002	153.921
2003	136.903
2004	120.271
2005	118.465
2006	118.086

Αφίξεις από Ηγουμενίτσα

Η κινητικότητα των Ελλήνων τουριστών με προορισμό την Κέρκυρα, χρόνο με το χρόνο αυξάνεται. Το ίδιο και οι αφίξεις στο λιμάνι της Κέρκυρας από την Ηγουμενίτσα. Ενδεικτικά αναφέρουμε τις αφίξεις των τελευταίων ετών:

ΕΤΟΣ	ΑΦΙΞΕΙΣ ΑΠΟ ΗΓΟΥΜΕΝΙΤΣΑ
2004	420.328
2005	476.031
2006	665.972

⁷ Εμπορικό Επιμελητήριο Νομού Κερκύρας

⁸ ΕΟΤ, Ελληνικός Οργανισμός Τουρισμού

ΑΦΙΞΕΙΣ ΣΤΟ ΑΕΡΟΔΡΟΜΙΟ ΤΗΣ ΚΕΡΚΥΡΑΣ

ΕΤΟΣ	2000	2001	2002	2003	2004	2005	2006	2007
ΑΓΓΛΙΑ	471.678	491.458	514.250	501.247	427.900	438.202	404.137	359.705
ΓΕΡΜΑΝΙΑ	210.460	204.152	198.467	165.488	136.736	160.875	158.496	143.559
ΟΛΛΑΝΔΙΑ	50.075	49.473	41.838	38.253	32.574	41.305	51.157	47.875
ΑΥΣΤΡΙΑ	37.893	37.312	31.016	32.615	35.651	38.888	41.663	38.339
ΣΟΥΗΔΙΑ	30.110	33.024	22.662	21.203	13.405	12.299	12.249	11.520
ΒΕΛΓΙΟ	27.243	29.706	30.166	32.504	30.325	35.443	39.755	37.505
ΟΥΓΓΑΡΙΑ	23.453	19.019	15.322	14.965	12.176	18.782	24.355	22.355
ΝΟΡΒΗΓΙΑ	22.197	22.065	12.369	7.652	4.065	3.832	3.859	3.899
ΤΣΕΧΙΑ	17.337	19.205	21.581	18.900	17.862	16.173	19.023	18.646
ΔΑΝΙΑ	14.289	14.899	12.277	7.661	5.192	6.348	10.105	10.194
ΓΑΛΛΙΑ	13.989	14.995	14.538	22.812	15.251	24.563	29.142	23.476
ΣΛΟΒΑΚΙΑ	8.611	3.775	3.907	4.808	3.900	6.020	7.975	9.671
ΙΡΛΑΝΔΙΑ	7.524	9.516	7.386	6.398	6.291	4.925	3.305	6.605
ΕΛΒΕΤΙΑ	6.442	6.300	5.947	2.653	5.273	4.582	3.703	9.841
ΦΙΛΑΝΔΙΑ	4.924	4.887	4.605	4.725	4.488	4.606	4.468	7.706
ΙΤΑΛΙΑ	3.742	3.121	3.686	2.849	2.215	3.058	4.997	4.108
ΓΙΟΥΓΚΟΣΛΑΒΙΑ	2.316	3.985	4.505	5.730	4.739	6.295	7.123	7.620
ΙΣΡΑΗΛ	1.582	412	1.544	0	0	0	0	0
ΡΩΣΙΑ	1.462	94	1.849	3.272	4.936	6.980	10.901	16.390
ΣΛΟΒΕΝΙΑ	742	2.013	287	170	1.045	4.932	2.921	1.654
ΑΛΒΑΝΙΑ			13	0	0	0	0	0
ΚΥΠΡΟΣ			2.869	2.270	2.553	2.672	2.530	1.959
ΛΟΥΞΕΜΒΟΥΡΓΟ			3.994	6.054	4.637	4.484	4.579	3.963
ΠΟΛΩΝΙΑ			4.051	2.687	2.295	4.401	4.794	6.279
ΜΑΛΤΑ							3.788	1.597
ΡΟΥΜΑΝΙΑ							3.162	7.224
U.S.A.								243
ΛΟΙΠΕΣ ΧΩΡΕΣ	7.246	9.233	700	106	1.134	1.272	1.684	3.196
ΣΥΝΟΛΟ	963.315	978.644	959.829	905.022	774.643	850.937	859.871	805.129

ΤΟΥΡΙΣΤΙΚΟ ΔΥΝΑΜΙΚΟ ΝΟΜΟΥ ΚΕΡΚΥΡΑΣ		
	ΕΠΙΧΕΙΡΗΣΕΙΣ	ΚΛΙΝΕΣ
ΞΕΝΟΔΟΧΕΙΑ	443	45.530
ΕΝΟΙΚΙΑΖΟΜΕΝΑ ΔΩΜΑΤΙΑ	4.772	58.618
ΕΠΙΠΛΩΜΕΝΕΣ ΚΑΤΟΙΚΙΕΣ	88	837
ΤΟΥΡΙΣΤΙΚΑ ΓΡΑΦΕΙΑ	202	
ΚΑΜΠΙΝΓΚ	10	3.046
ΤΕΟΜ	29	
ΛΕΩΦΟΡΕΙΑ	203	
ΕΝΟΙΚΙΑΣΕΙΣ ΑΥΤΟΚΙΝΗΤΩΝ	144	
ΕΝΟΙΚΙΑΣΕΙΣ .ΜΟΤΟΣΥΚΛΕΤΩΝ	33	
ΤΟΥΡΙΣΤΙΚΑ ΚΑΤΑΣΤΗΜΑΤΑ	200	

Ο κλάδος του τουρισμού χαρακτηρίζεται από μεγάλες αντιθέσεις ανάμεσα αφενός στις τουριστικά αναπτυγμένες περιοχές αφετέρου στις προβληματικές περιοχές της ενδοχώρας καθώς και στα μικρά νησιά.

ΔΥΝΑΜΙΚΟΤΗΤΑ ΞΕΝΟΔΟΧΕΙΩΝ ΑΝΑ ΔΗΜΟ ΣΤΗΝ ΚΕΡΚΥΡΑ			
ΔΗΜΟΣ	ΔΥΝΑΜΙΚΟΤΗΤΑ		
	ΔΙΑΜ/ΤΑ	ΔΩΜΑΤΙΑ	ΚΛΙΝΕΣ
ΑΓ. ΓΕΩΡΓΙΟΥ		200	382
ΑΧΙΛΛΕΙΩΝ	57	2347	4492
ΕΣΠΕΡΙΩΝ	1093	2833	5228
ΘΙΝΑΛΙΩΝ	877	2403	4277
Κ. ΟΘΩΝΩΝ	14	21	35
ΚΑΣΣΩΠΑΙΩΝ	411	1280	2417
ΚΕΡΚΥΡΑΙΩΝ	193	4569	8625
ΚΟΙΝ. ΕΡΕΙΚΟΥΣΑ		20	38
ΚΟΡΙΣΣΙΩΝ		759	1631
ΛΕΥΚΙΜΜΑΙΩΝ	292	1007	1935
ΜΕΛΙΤΕΙΕΩΝ	156	3266	6290
ΠΑΛΑΙΟΚΑΣΤΡΙΤΩΝ	0	623	1174
ΠΑΞΩΝ	29	167	313

ΠΑΡΕΛΙΩΝ	226	1677	3090
ΦΑΙΑΚΩΝ	240	3116	5903
ΣΥΝΟΛΟ	3588	24288	45830

Η τουριστική ανάπτυξη που δέχεται η Περιφέρεια και κυρίως η Κέρκυρα αφενός μεν τονίζει την τοπική οικονομία, αφετέρου συμβάλλει ώστε το τουριστικό προϊόν να ακολουθεί τον κλασικό κύκλο ζωής του (ανάκαμψη, κάμψη, κ.λ.π.), υπάρχει δε η πιθανότητα αν δεν ληφθούν τα κατάλληλα μέτρα να οδηγηθεί το παραγωγικό σύστημα σε αδιέξοδο. Οι όποιες αλλοιώσεις προκληθούν από την απόλυτη εξάρτηση της νησιωτικής οικονομίας από τον τουρισμό θα έχουν ως πιθανό αποτέλεσμα να εκτεθεί αυτή σε διακυμάνσεις ζήτησης, σε έντονη εποχικότητα, σε αδυναμία αξιοποίησης των συγκριτικών πλεονεκτημάτων και θα δημιουργηθούν προβλήματα κοινωνικής και πολιτισμικής συνοχής τα οποία θα μπορούν να αναστραφούν μόνο με έγκαιρη λήψη των κατάλληλων μέτρων.

Το σχετικά χαμηλό ποσοστό ανεργίας στα Ιόνια, όπως και σε άλλες νησιώτικες περιφέρειες, προφανώς οφείλεται επίσης στην διάρθρωση της παραγωγής στις περιοχές αυτές. Οι μικρές οικογενειακές εκμεταλλεύσεις που κυριαρχούν σε όλους τους κλάδους της οικονομίας χαρακτηρίζονται από σχετική σταθερότητα στην απασχόληση, ενώ η συμμετοχή της αναδιαρθρούμενης μεταποίησης είναι σχετικά μικρή. Αυτά τα χαρακτηριστικά είναι συνεπή με τις παρατηρούμενες στην ανεργία εξελίξεις.

Είναι επίσης προφανές, ότι τα ποσοστά της ανεργίας συνδέονται στενά με την κυρίαρχη θέση του εποχικού τουρισμού στην οικονομία του Νομού. Η εποχικότητα της εγγεγραμμένης ανεργίας είναι ανάλογη με τον βαθμό της τουριστικής ανάπτυξης του Νομού. Τους θερινούς μήνες, λόγω της τουριστικής δραστηριότητας και ανάλογα με το μέγεθός της, παρατηρούνται ελλείψεις προσωπικού και για το λόγο αυτό προσέρχονται στα νησιά της Περιφέρειας άτομα από άλλες περιοχές, ώστε να καλυφθεί η εποχιακή ζήτηση. Είναι πιθανόν τα άτομα αυτά όταν επιστρέφουν στην έδρα τους να εγγράφονται εκεί ως άνεργοι για την χειμερινή περίοδο. Στο βαθμό που τα άτομα αυτά τους χειμερινούς μήνες

απασχολούνται στη γεωργία το πρόβλημα της εποχικότητας δεν είναι τόσο έντονο όσο αρχικά εμφανίζεται.

Εντυπωσιακή άνοδο εμφανίζει το χονδρικό και λιανικό εμπόριο, ενώ απρόβλεπτη υπήρξε η μείωση της απασχόλησης στα εστιατόρια και ξενοδοχεία, η οποία όμως εξηγείται από την κάμψη του τουρισμού τα τελευταία χρόνια. Αυτή η κλαδική κατανομή της απασχόλησης στα Ιόνια Νησιά μπορεί στην ουσία να μην είναι ιδιαίτερα διαφωτιστική, γιατί ως περιοχή με υψηλό τουρισμό, γεωργία και εμπόριο καθώς και διάφορες συμπληρωματικές δραστηριότητες, δημιουργεί ευκαιρίες απασχόλησης και μάλιστα υπάρχει ενίοτε εκτεταμένη πολυαπασχόληση μεταξύ των κύριων τομέων δραστηριότητας (γεωργία, τουρισμός, κατασκευές). Από την άλλη πλευρά το εργατικό δυναμικό του γεωργικού τομέα είναι αρκετά γηρασμένο (οι τρεις στους τέσσερις απασχολούμενους είναι άνω των 45 ετών) με αποτέλεσμα να μην παρατηρείται σοβαρή εκροή εργαζομένων του γεωργικού τομέα προς άλλους τομείς, αλλά παράλληλα να υπάρχει δυσκολία προσέλκυσης νέων στον τομέα αυτό.⁹

Ποιότητα ζωής

Υποδομές

Το επίπεδο των βασικών υποδομών εκτιμάται ότι είναι σε γενικές γραμμές υψηλότερο από τον αντίστοιχο μέσο όρο της χώρας, με βάση τους μόνιμους κατοίκους. Ωστόσο λόγω της μεγάλης προσέλευσης τουριστών κυρίως κατά τους θερινούς μήνες, το διάστημα αυτό εμφανίζονται ανεπάρκειες σε συγκεκριμένες υποδομές, όπως είναι η ύδρευση και η αποχέτευση με δυσμενείς επιπτώσεις στο περιβάλλον και στην ποιότητα ζωής των κατοίκων και των επισκεπτών. Η επιβάρυνση αυτή είναι ανάλογη με τις κλίνες τουρισμού ανά 1.000 κατοίκους, οι οποίες με βάση το 100 για τη χώρα ήταν για την Κέρκυρα 154,4.

Μεταφορές

Αν και οι σημαντικότερες υποδομές μεταφορών για τα Ιόνια Νησιά αφορούν τις συνδέσεις τους με την ηπειρωτική Ελλάδα και την Ευρώπη.

⁹ ΕΟΤ, Ελληνικός Οργανισμός Τουρισμού Νόμου Κέρκυρας

Το οδικό δίκτυο που συνδέει τους οικισμούς του νησιού της Κέρκυρας χαρακτηρίζεται δευτερεύον (επαρχιακό) δίκτυο με εξαίρεση τον οδικό άξονα Κέρκυρας – Παλαιοκαστρίτσας.

Παρά την ύπαρξη επαρκούς λιμενικής υποδομής ο τομέας των μεταφορών υστερεί και δεν έχει αναπτυχθεί ένα οργανικό σύστημα θαλασσίων, χερσαίων και αεροπορικών μεταφορών. Επισημαίνεται ότι η συγκοινωνιακή σύνδεση μεταξύ των νησιών είναι ανεπαρκής και τους εκτός εποχής μήνες ανύπαρκτη γεγονός που αναιρεί τον χαρακτήρα των νησιών ως οργανική Περιφέρεια.

Τέλος στην Κέρκυρα λειτουργεί 1 αερολιμένας και ελικοδρόμια στα Μικρά Νησιά. Σύνδεση με το εξωτερικό υπάρχει μόνο κατά την διάρκεια του καλοκαιριού με οργανωμένες πτήσεις charter από τα τουριστικά γραφεία του εξωτερικού.

Υδρευση - Αποχέτευση

Παρά τον υψηλό δείκτη βροχοπτώσεων, η Κέρκυρα αντιμετωπίζει ποιοτική και ποσοτική ανεπάρκεια σε υδάτινους πόρους, που οφείλεται σε γεωλογικά κυρίως αίτια, αλλά και στην αυξημένη εποχιακή ζήτηση για κατανάλωση. Το πρόβλημα επιδεινώνεται λόγω των απωλειών που παρουσιάζουν τα πεπαλαιωμένα δίκτυα και της έλλειψης πλήρους δικτύου ιδίως σε νέους οικισμούς και επεκτάσεις πόλεων. Το πρόβλημα εμφανίζεται πιο έντονο στις αστικές και ημι-αστικές περιοχές.

Υγεία-Πρόνοια

Στις δομές της Πρόνοιας καταγράφονται μεταξύ άλλων : Προγράμματα «Βοήθεια στο Σπίτι», Γηροκομεία, Ειδικά Σχολεία, ΚΑΠΗ, Κατασκηνώσεις, Οικοτροφεία, Παιδικοί Σταθμοί, ΚΕΚΥΚΑΜΕΑ, 3Θεραπευτήρια, 1Πατροκοινωνικό Κέντρο και Κέντρα Αποκατάστασης, Νοσοκομείο, 3 Κέντρα Υγείας, 2 Ψυχιατρικά Νοσοκομεία.

Το βασικό μειονέκτημα των υποδομών υγείας και πρόνοιας είναι ότι δεν είναι οργανικά ενταγμένες σε ένα πλήρες πρόγραμμα πρωτοβάθμιας και δευτεροβάθμιας φροντίδας για την υγεία το οποίο να καλύπτει τις ανάγκες του ιδιόμορφου νησιωτικού χώρου και τους θερινούς μήνες, λόγω της αυξημένης τουριστικής κίνησης.

Επικοινωνίες

Η υστέρηση που υπήρχε στον συγκεκριμένο τομέα έχει εξαλειφθεί με τα έργα που έχουν πραγματοποιηθεί, αλλά οι προκλήσεις εξακολουθούν να είναι σημαντικές για το μέλλον. Σύμφωνα με τις τάσεις τα έργα θα συνεχίσουν με γοργούς ρυθμούς επενδύσεων στον εκσυγχρονισμό των δικτύων και στις παρεχόμενες συμβατικές και νέες υπηρεσίες.

Αστική ανάπτυξη

Όπως έχει ήδη αναφερθεί, ο αστικός πληθυσμός του Νομού παρουσιάζει μειωτικές τάσεις σε σχέση με τις προηγούμενες δεκαετίες που οφείλονται αποκλειστικά στη μείωση του πληθυσμού της πόλης της Κέρκυρας, ενώ ο ημιαστικός πληθυσμός παρουσιάζει μικρή αύξηση .

Την τελευταία δεκαετία βέβαια, αξιοσημείωτη είναι η οργάνωση αρκετών περιοχών στα παράλια, με πληθυσμό που μένει σε μικρά οικιστικά κέντρα με βασικό κίνητρο τον τουρισμό και αναπτύσσεται γύρω από μικρούς οικιστικούς πυρήνες.

Όμως, η έλλειψη πλούσιας αγροτικής ενδοχώρας δεν επιτρέπει την τόνωση ή την δημιουργία οικιστικών κέντρων με ημιαστικό πληθυσμό, τα οποία στην υπόλοιπη Ελλάδα δημιουργούνται κυρίως μέσα από την ανάπτυξη του αγροτικού χώρου. Παρόλα αυτά, η τουριστική ανάπτυξη συμβάλλει σε μια εκτεταμένη υποχώρηση της αγροτικής σύνθεσης του πληθυσμού και του αγροτικού χαρακτήρα του χώρου και επέκταση του φαινομένου της αστικοποίησης.

Σύμφυτο με το φαινόμενο της αστικοποίησης, η οποία εξαπλώνεται στον ευρύτερο χώρο των αστικών κέντρων, στον περιαστικό χώρο, είναι η δημιουργία των πόλων και των αξόνων. Έτσι δημιουργούνται κατά μήκος των κύριων οδικών αξόνων που οδηγούν στην αγροτική ενδοχώρα οι άξονες με αστικά χαρακτηριστικά που αλλοιώνουν το φυσικό περιβάλλον και το τοπίο.

Ανάπτυξη της Υπαίθρου

Η τουριστική ανάπτυξη συνέβαλε σε μια εκτεταμένη υποχώρηση της αγροτικής σύνθεσης του πληθυσμού και του αγροτικού χαρακτήρα του χώρου και επέκταση του φαινομένου της αστικοποίησης που με την σειρά της συνέβαλε στην περαιτέρω εξέλιξη των παραγωγικών τομέων. Ο ίδιος δηλαδή πληθυσμός εγκαταλείποντας τα παραδοσιακά επαγγέλματα περνάει σε άλλα και η παραγωγική διαδικασία που μετεξελίσσεται χαρακτηρίζει τον χώρο.

Στο πλαίσιο των ενδοπεριφερειακών ανισοτήτων που καταγράφονται σ' όλες τις Περιφέρειες και καθιστούν προβληματικές κάποιες περιοχές, θα πρέπει να αναφερθούν επίσης οι εσωτερικές περιοχές, που αποτελούν την πίσω όψη των τουριστικών παραλιακών περιοχών, καθώς και τα μικρά νησιά. Οι περιοχές αυτές έχουν χαρακτηριστικά μειονεκτικότητας και απομόνωσης, ταυτόχρονα όμως σε αρκετές περιπτώσεις εμφανίζουν αναξιοποίητο δυναμικό (τοπικούς πόρους – ανθρώπινο δυναμικό). Στις περιοχές αυτές θα πρέπει να εφαρμοσθεί με κατάλληλες εξειδικεύσεις το πρότυπο της ολοκληρωμένης ανάπτυξης της υπαίθρου, με ιδιαίτερη έμφαση στην ανάδειξη των ιμάντων σύνδεσης των μεγάλων νησιών με τα μικρά νησιά και των παραλιακών ανεπτυγμένων περιοχών με τις υποβαθμισμένες εσωτερικές περιοχές. Το πρότυπο αυτό θα κατευθύνει στην ανάδειξη των αξιόλογων φυσικών, πολιτιστικών κλπ πόρων, που θα επιφέρει μια στροφή της τοπικής κοινωνίας και της τοπικής οικονομίας προς την αξιοποίηση των τοπικών πόρων, προς τις εναλλακτικές μορφές τουρισμού, ταυτόχρονα με τις υφιστάμενες δραστηριότητες του πρωτογενούς και ενίοτε του δευτερογενούς τομέα που χρήζουν αναβάθμιση στο πλαίσιο των αρχών της αειφορίας.

Πολιτισμός

Στην Κέρκυρα υπάρχουν ιδιαίτεροι και αξιόλογοι πολιτιστικοί πόροι και αρχαιολογικοί χώροι, οι οποίοι δεν έχουν ακόμη αξιοποιηθεί σε μεγάλο βαθμό, όπως φρούρια, κάστρα, ιστορικά κέντρα, μουσεία, μνημεία, παραδοσιακοί οικισμοί, κ.λ.π. Το φυσικό κάλλος και η μοναδικότητα των παραλιών συμβάλλουν

επίσης ώστε τα Νησί να αποτελέσει μοναδικό χώρο έλξης τουριστών στην Μεσόγειο και στην Ευρώπη γενικότερα.¹⁰

ΕΡΓΑ ΣΤΑ ΠΛΑΙΣΙΑ ΤΟΥ 3^{ΟΥ} ΚΠΣ

Στο Νομό Κέρκυρας στα πλαίσια του 3^{ου} ΚΠΣ , εντάχθηκαν 756 έργα κόστους 424,38 εκ. ευρώ.

Στα ΠΕΠ εντάχθηκαν 299 έργα, με κόστος 197,81 εκ. ευρώ.

Αναλυτικότερα έγιναν:

ΕΡΓΑ ΥΠΟΔΟΜΗΣ

- Οδοποιία : Εντάξεις 80 έργα/ 41,29 εκ ευρώ
- Αγροτική Οδοποιία : Εντάξεις 25 έργα / 4,21 εκ. ευρώ

ΠΕΡΙΒΑΛΛΟΝ

- Ύδρευση : Εντάξεις 7 έργα / 4,73 εκ ευρώ
- Αποχέτευση : Εντάξεις 13 έργα / 43,82 εκ ευρώ
- Διαχείριση Βιοτόπων : Εντάξεις 2 έργα /1,13 εκ ευρώ

ΛΙΜΕΝΙΚΑ

- Εντάξεις 11 έργα / 57,7 εκ ευρώ

ΠΟΛΙΤΙΣΜΟΣ

- Μουσεία : Εντάξεις 6 έργα / 2,34 εκ ευρώ
- Υποδομές σύγχρονου πολιτισμού : Εντάξεις 5 έργα / 1,7 εκ ευρώ
- Ανάδειξη και αποκατάσταση αρχαιολογικών χώρων – μνημείων : Εντάξεις 13 έργα / 13,22 εκ ευρώ

ΕΚΠΑΙΔΕΥΣΗ

- Εντάξεις : 47 έργα / 23,01 εκ ευρώ

¹⁰ ΠΠΝ, Περιφέρεια Ιονίων Νήσων

ΥΓΕΙΑ

- Εντάξεις 11 έργα / 3,42 εκ ευρώ

ΚΟΙΝΩΝΙΚΕΣ ΔΟΜΕΣ

Σύνολο δομών 18 δομές / 4,02 εκ ευρώ

Παιδικοί , Βρεφονηπιακοί σταθμοί : 4

ΚΔΑΠ, ΚΔΑΠ ΜΕΑ : 2

ΚΗΦΗ : 1

Βοήθεια στο σπίτι : 11 δομές

ΘΗΣΕΑΣ ΕΠΤΑ

Συνολική κατανομή Θησέα : 39,33 εκ ευρώ

Συνολικές Εντάξεις Θησέα : 258 έργα/ 33,72 εκ ευρώ

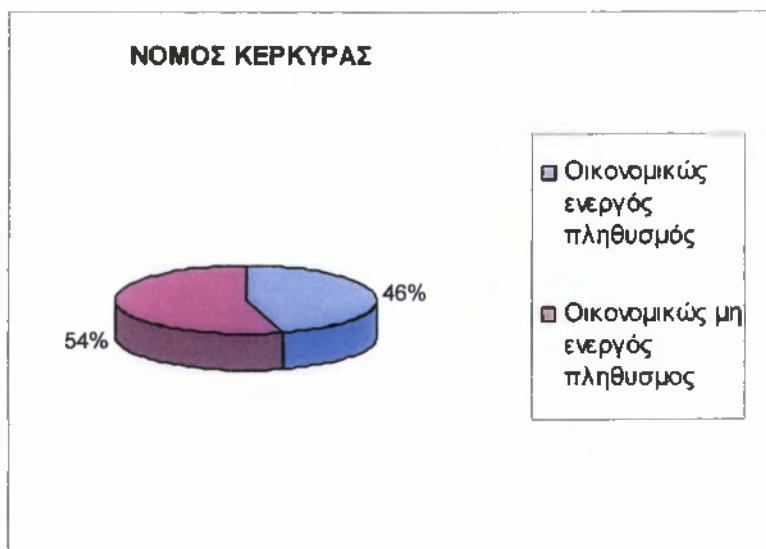
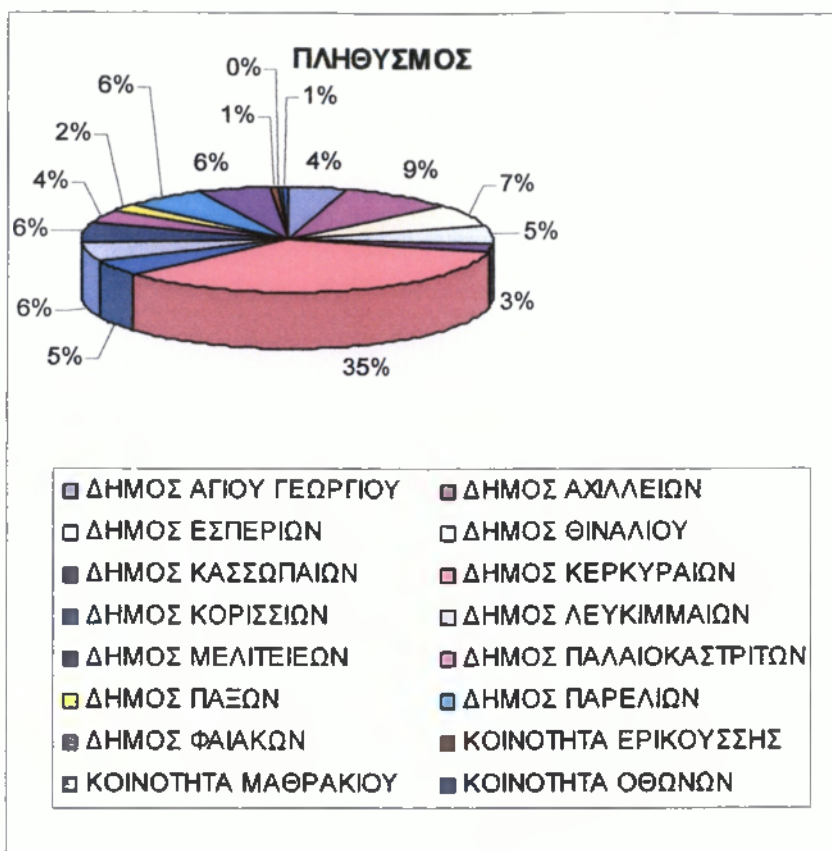
Συνολικές Εντάξεις ΕΠΤΑ: 101 έργα / 14,69 εκ ευρώ

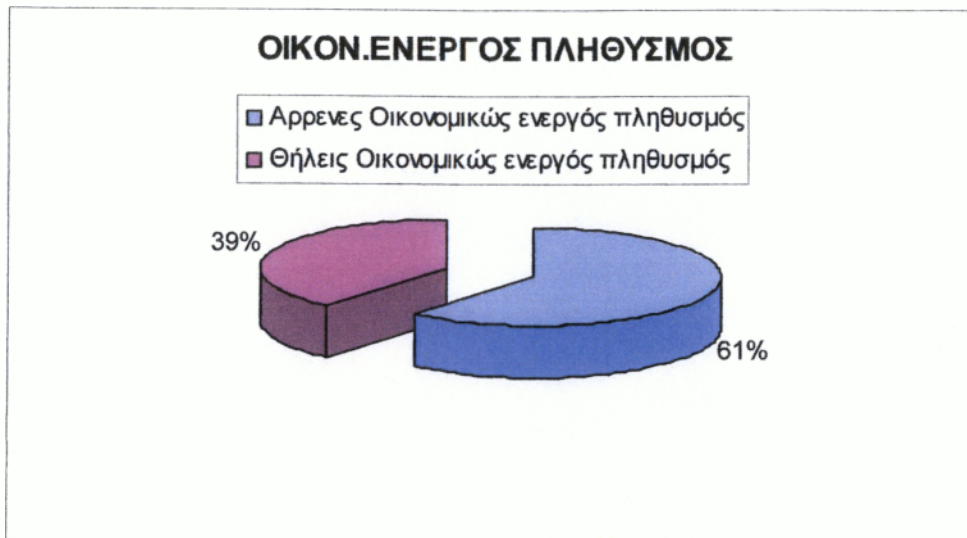
Θησέας επιπλέον Επτά : 24,64 εκ ευρώ.¹¹

Ο Νομός Κερκυρας αποτελείται από 13 Δήμους : Δήμος Αγ.Γεωργίου, Αχιλλείων, Εσπερίων, Θιναλίων , Κασσωπαίων, Κερκυραίων, Κορισσίων , Λευκιμμαίων, Μελιτειών, Παλαιοκαστριτών, Παξών, Παρελίων, Φαιάκων και 3 κοινότητες:Κοινότητα Ερικούσσης, Μαθρακίου και Οθωνών. Έχει έκταση 635.307 στρέμματα και πληθυσμό 101.610 κατοίκους.¹²

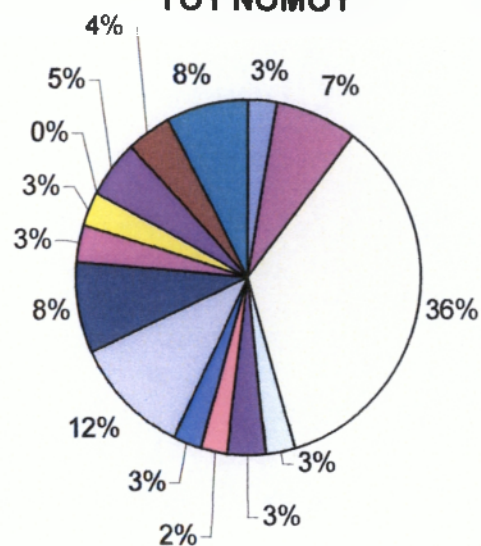
¹¹ ΟΠΣ, ενημέρωση 10/9/2007

¹² ΕΣΥΕ , Εθνική Στατιστική Υπηρεσία της Ελλάδας, Απογραφή πληθυσμού 2001

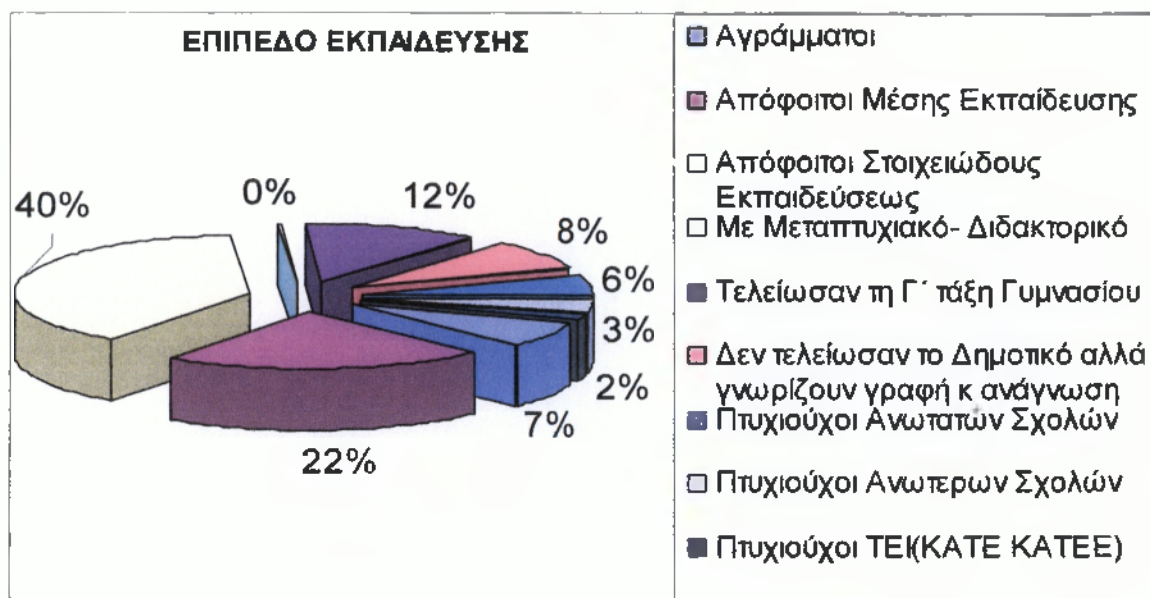




ΕΠΑΓΓΕΛΜΑΤΙΚΗ ΔΡΑΣΤΗΡΙΟΤΗΤΑ ΠΛΗΘΥΣΜΟΥ ΤΟΥ ΝΟΜΟΥ



- Δεν δήλωσαν επάγγελμα - νέοι
- Εργοδότες
- Μισθωτοί
- Συμβοηθούντα & μη αμοιβόμενα μέλη
- Ενδιάμεσοι χρηματοπιστωτικοί οργανισμοί/ διαχείριση ακίνητης περιουσίας
- Λοιπές υπηρεσίες
- Μεταποιητικές βιομηχανίες
- Ξενοδοχεία- Εστιατόρια
- Γεωργία, κτηνοτροφία, θήρα, δασοκομία, αλιεία
- Δημόσια διοίκηση και άμυνα. Υποχρεωτική κοινοτική ασφάλιση
- Εκπαίδευση
- Παροχή ηλεκτρικού ρεύματος, φυσικού αερίου και νερού
- Κατασκευές
- Μεταφορές/ αποθήκευση/ επικοινωνίες
- Χονδρικό-λιανικό εμπόριο, επισκευή αυτοκινήτων, μοτοσυκλετών κ ειδων προσωπικής οικογενειακής χρήσης



ΚΕΦΑΛΑΙΟ 2 ΔΗΜΟΣ ΑΓΙΟΥ ΓΕΩΡΓΙΟΥ

Στη Βορειοδυτική Κέρκυρα ανήκουν οι παρακάτω Δήμοι:

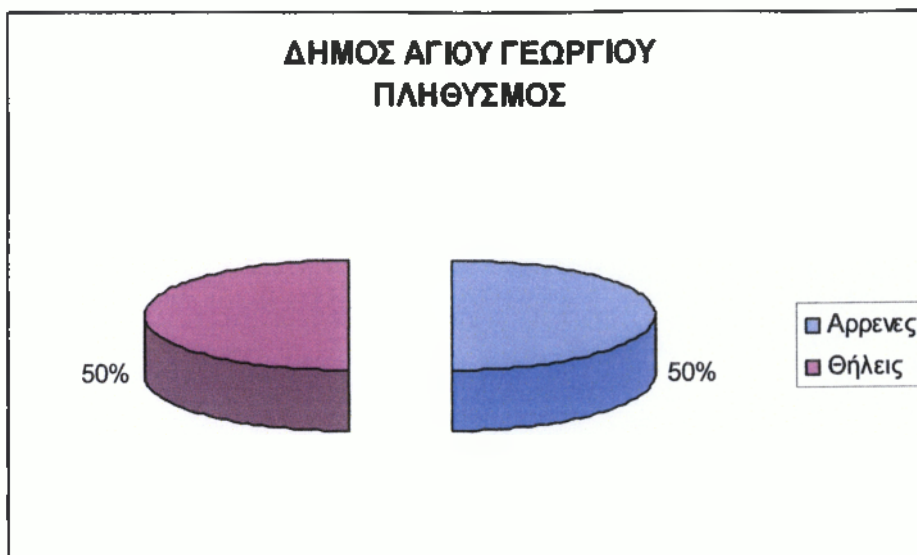
Δήμος Αγίου Γεωργίου, Δήμος Εσπερίων .

ΠΑΡΟΥΣΙΑΣΗ ΔΗΜΟΥ

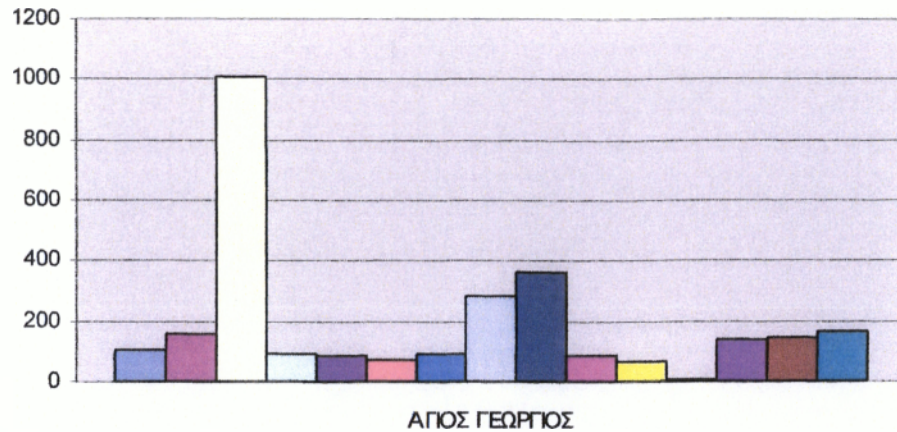
Συστάθηκε το 1998 με το Νόμο Καποδίστρια 2539/1997, έχει πληθυσμό περίπου 5000 κατοίκους, με έκταση περίπου 40 τετραγωνικά χιλιόμετρα και αποτελείται από 13 Δημοτικά Διαμερίσματα : Αγίου Αθανασίου, Αγρού , Αρκαδάδων, Αρμενάδων, Αφιώνα , Δροσάτου, Δάφνης, Καββαδάδων, Καστελλάνων, Μεσσαρία, Πάγων, Ραχτάδων ,Χωροεπισκόπων. Συνολικά η ιστορία των χωριών χάνεται στα βάθη των αιώνων, ενώ τα περισσότερα έχουν πάρει την ονομασία τους κατά την διάρκεια των Ρωμαϊκών και Βυζαντινών χρόνων.¹³

Έδρα του είναι η πρώην κοινότητα Αγρού που απέχει από την πόλη της Κέρκυρας 25 χλμ. Κατά τη διάρκεια της δεκαετίας του 50, αρχίζει στο νησί η ανάπτυξη του τουρισμού. Στο Δήμο Αγ. Γεωργίου αυτό συνέβη στα τέλη της δεκαετίας του 70, γεγονός που είχε σαν συνέπεια τη ραγδαία ανοικοδόμηση των παραθαλάσσιων περιοχών .

¹³ ΕΣΥΕ , Εθνική Στατιστική Υπηρεσία της Ελλάδας, Απογραφή πληθυσμού 2001

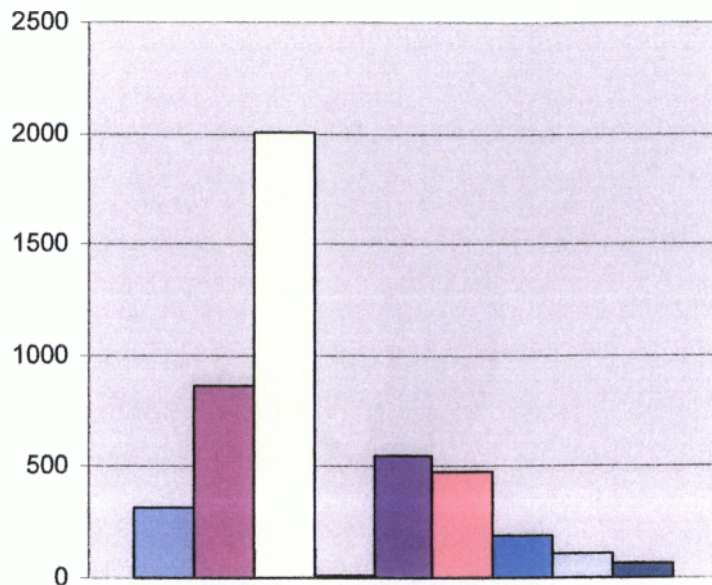


ΕΠΑΓΓΕΛΜΑΤΑ



- Δεν δήλωσαν επάγγελμα - νέοι
- Εργοδότες
- Μισθωτοί
- Συμβοηθούντα & μη αμοιβόμενα μέλη
- Ενδιάμεσοι χρηματοπιστωτικοί οργανισμοί/ διαχείριση ακίνητης περιουσίας
- Λοιπές υπηρεσίες
- Μεταποιητικές βιομηχανίες
- Ξενοδοχεία- Εστιατόρια
- Γεωργία, κτηνοτροφία, θήρα, δασοκομία, αλιεία
- Δημόσια διοίκηση και άμυνα. Υποχρεωτική κοινωνική ασφάλιση
- Εκπαίδευση
- Παροχή ηλεκτρικού ρεύματος, φυσικού αερίου και νερού
- Κατασκευές
- Μεταφορές/ αποθήκευση/ επικοινωνίες
- Χονδρικό- λιανικό εμπόριο, επισκευή αυτοκινήτων, μοτοσυκλετών κ ειδων προσωπικής οικογενειακής χρήσης

ΕΠΙΠΕΔΟ ΕΚΠΑΙΔΕΥΣΗΣ



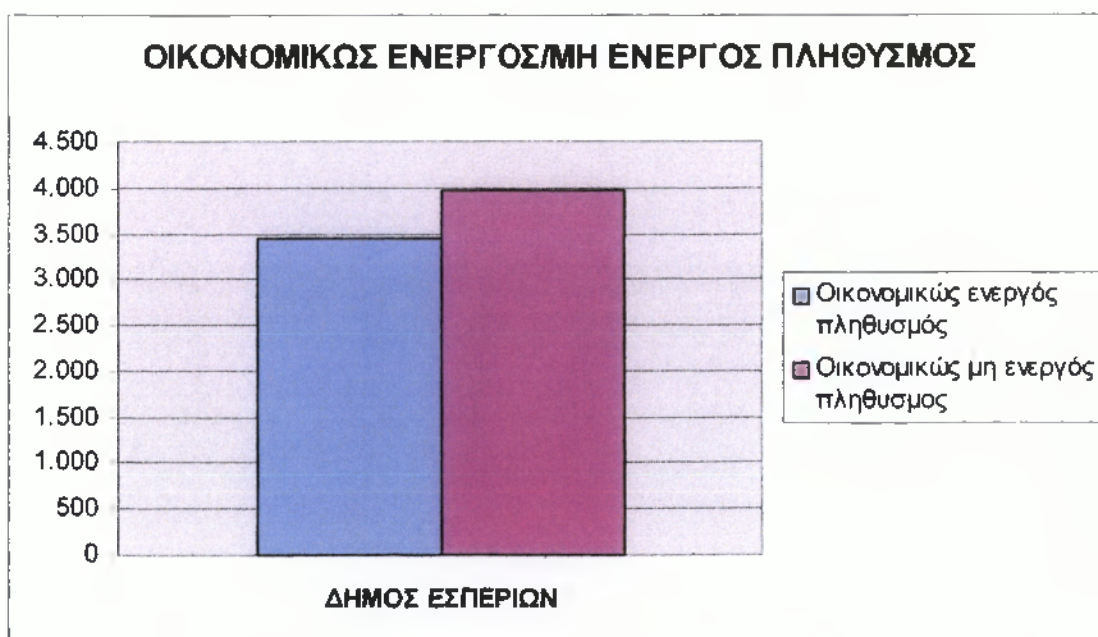
ΔΗΜΟΣ ΑΓΙΟΥ ΓΕΩΡΓΙΟΥ

- Αγράμματοι
- Απόφοιτοι Μέσης Εκπαίδευσης
- Απόφοιτοι Στοιχειώδους Εκπαιδευσεως
- Με Μεταπτυχιακό- Διδακτορικό
- Τελείωσαν τη Γ' τάξη Γυμνασίου
- Δεν τελείωσαν το Δημοτικό αλλά γνωρίζουν γραφή κ ανάγνωση
- Πτυχιούχοι Ανωτατών Σχολών
- Πτυχιούχοι Ανωτερων Σχολών
- Πτυχιούχοι ΤΕΙ(ΚΑΤΕ ΚΑΤΕΕ)

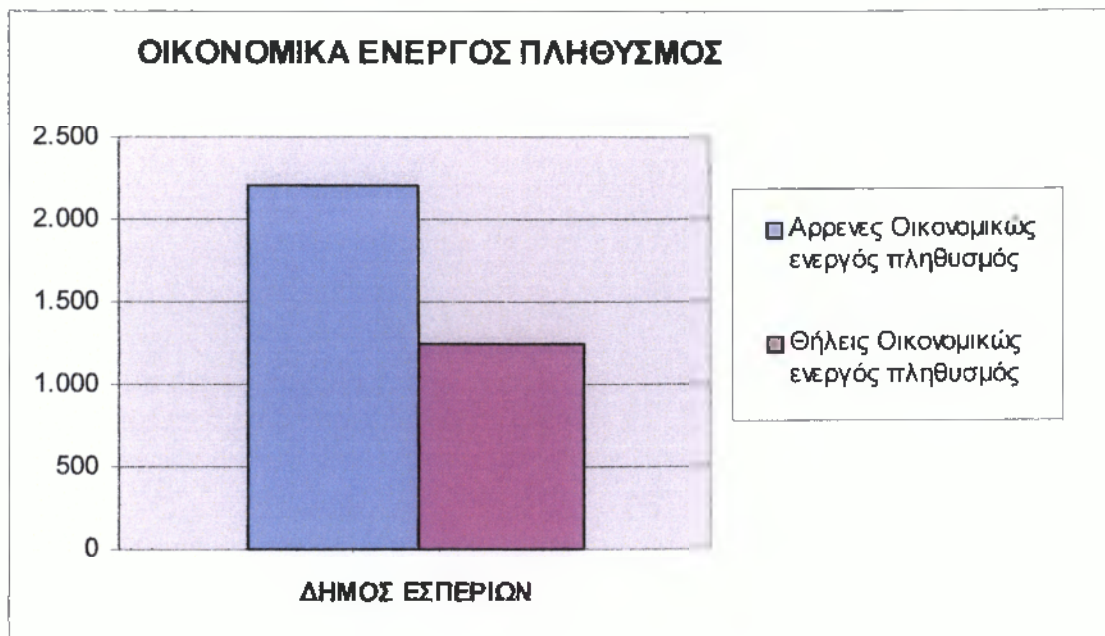
ΚΕΦΑΛΑΙΟ 3 ΔΗΜΟΣ ΕΣΠΕΡΙΩΝ

ΠΑΡΟΥΣΙΑΣΗ ΔΗΜΟΥ

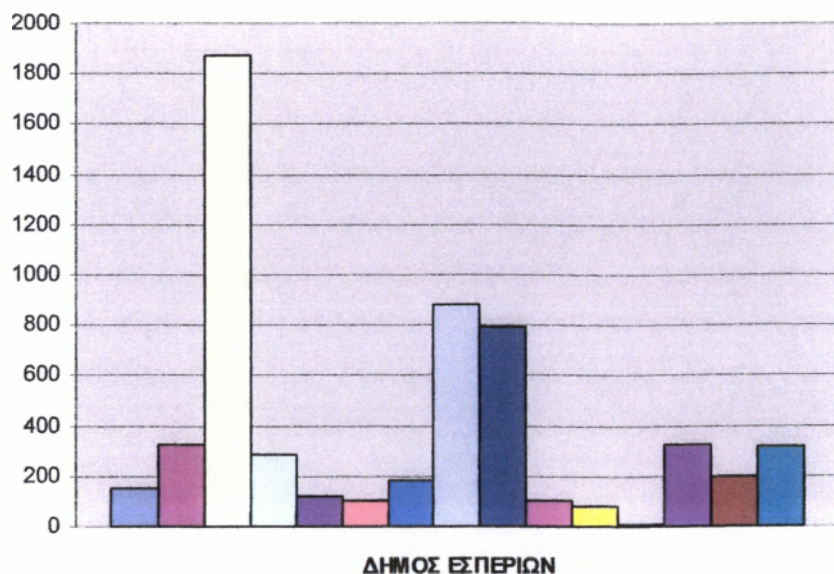
Βρίσκεται στο Β. Δ τμήμα της Κέρκυρας και αποτελεί μια από τις πιο όμορφες περιοχές του νησιού. Η περιοχή εκτείνεται πάνω από 54.000 στρ και έχει 7.500 μόνιμους κατοίκους. Ιδρύθηκε το 1998 από τη συνένωση 11 κοινοτήτων :Αγ.Δούλων, Αγραφών , Αντιπερνών, Αυλιωτών, Βαλανιού , Βελονάδων, Καβαλουρίου, Καρουσάδων, Μαγουλάδων, Περουλάδων και Σιδαρίου. Κατά βάση οι κάτοικοι ζουν από τον τουρισμό.¹⁴



¹⁴ ΕΣΥΕ , Εθνική Στατιστική Υπηρεσία της Ελλάδας, Απογραφή πληθυσμού 2001

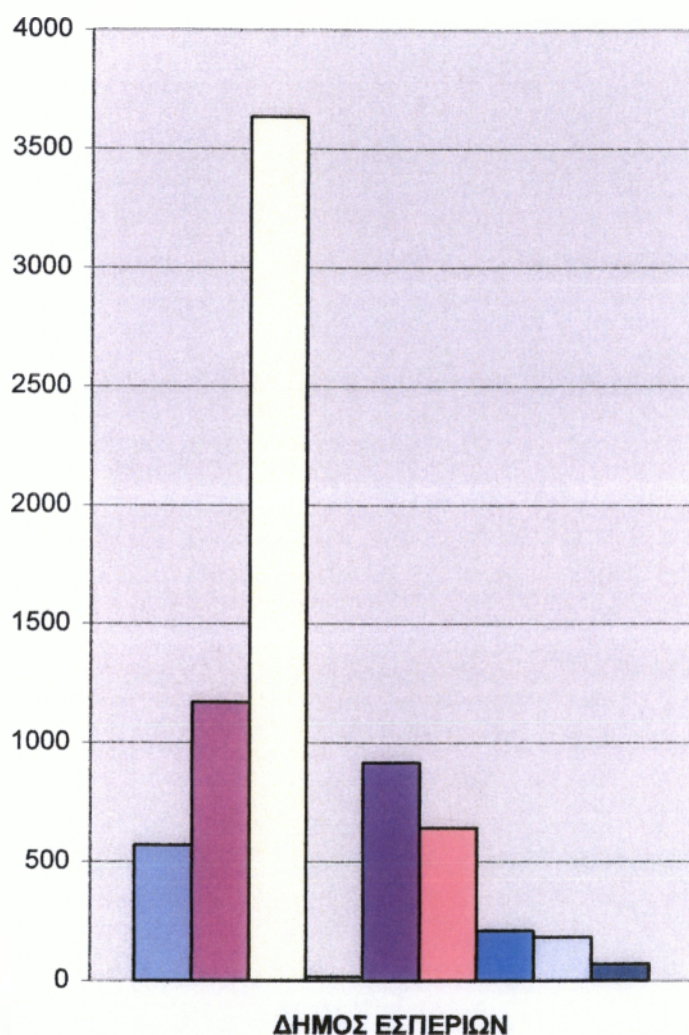


ΕΠΑΓΓΕΛΜΑΤΑ



- Δεν δήλωσαν επάγγελμα - νεοι
- Εργοδότες
- Μισθωτοί
- Συμβοηθούντα & μη αμοιβόμενα μέλη
- Ενδιάμεσοι χρηματοπιστωτικοί οργανισμοί/ διαχείριση ακίνητης περιουσίας
- Λοιπές υπηρεσίες
- Μεταποιητικές βιομηχανίες
- Ξενοδοχεία- Εστιατόρια
- Γεωργία, κτηνοτροφία, θήρα, δασοκομία, αλιεία
- Δημόσια διοίκηση και άμυνα. Υποχρεωτική κοινωνική ασφάλιση
- Εκπαίδευση
- Παροχή ηλεκτρικού ρεύματος, φυσικού αερίου και νερού
- Κατασκευές
- Μεταφορές/ αποθήκευση/ επικοινωνίες
- Χονδρικό- λιανικό εμπόριο, επισκευή αυτοκινήτων, μοτοσυκλετών κ ειδων προσωπικής οικογενειακής χρήσης

ΕΠΙΠΕΔΟ ΕΚΠΑΙΔΕΥΣΗΣ



- Αγράμματοι
- Απόφοιτοι Μέσης Εκπαίδευσης
- Απόφοιτοι Στοιχειώδους Εκπαιδεύσεως
- Με Μεταπτυχιακό- Διδακτορικό
- Τελείωσαν τη Γ' τάξη Γυμνασίου
- Δεν τελείωσαν το Δημοτικό αλλά γνωρίζουν γραφή κ ανάγνωση
- Πτυχιούχοι Ανωτατών Σχολών
- Πτυχιούχοι Ανωτερων Σχολών
- Πτυχιούχοι ΤΕΙ(ΚΑΤΕ ΚΑΤΕΕ)

ΚΕΦΑΛΑΙΟ 4 ΔΗΜΟΣ ΘΙΝΑΛΙΩΝ

ΠΑΡΟΥΣΙΑΣΗ ΔΗΜΟΥ

Ο Δήμος Θιναλίων είναι Δήμος της βόρειας Κέρκυρας και ο μεγαλύτερος σε έκταση Δήμος του νησιού με έκταση 77.889 στρέμματα και 5.512 κατοίκους. Έδρα του Δήμου είναι η Αχαράβη.

Μορφολογία

Ο Δήμος εμφανίζει ποικίλη μορφολογία εδάφους: οι περιοχές κοντά στην θάλασσα είναι πεδινές, και το βόρειο τμήμα του ουσιαστικά αποτελεί όλο μια μεγάλη παραλία. Το νότιο-νοτιοδυτικό τμήμα του είναι ορεινό, καθώς στα όρια του Δήμου περιλαμβάνεται ένα σημαντικό τμήμα της οροσειράς του Παντοκράτορα. Στο κομμάτι αυτό του Δήμου υπάρχουν αρκετοί ορεινοί γραφικοί οικισμοί, όπως η Πετάλεια, η Άνω Περίθεια και το Λαύκι. Άλλοι σημαντικοί οικισμοί είναι η Επίσκεψη, οι Νυμφές, η Κληματιά, ο Άγιος Παντελεήμονας και το τουριστικό κέντρο Ρόδα. Στο δυτικό άκρο του Δήμου υπάρχει και η Λιμνοθάλασσα Αντινιώτη.

Οικονομία

Μέχρι πριν από λίγα χρόνια η οικονομία του Δήμου ήταν καθαρά αγροτική. Οι κάτοικοί του ασχολούνται κυρίως με την καλλιέργεια της ελιάς, καθώς στα όρια του Δήμου βρίσκεται ένα σημαντικό τμήμα του Κερκυραϊκού ελαιώνα. Ελιές καλλιεργούνται ακόμα και στο ορεινό τμήμα, σε μεγάλο υψόμετρο. Άλλο σημαντικό προϊόν είναι το κουμ κουάτ: στο Δήμο παράγεται το 80% της συνολικής παραγωγής του νησιού. Άλλα προϊόντα είναι το κρασί, τα καρύδια και τα εσπεριδοειδή.

Τα τελευταία χρόνια η περιοχή, και ιδιαίτερα η παραλιακή (ή "χαμηλή" ζώνη) γνωρίζει ιδιαίτερη τουριστική ανάπτυξη. Έχουν αρχίσει να κατασκευάζονται σύγχρονες και μεγάλες υποδομές, η νυχτερινή ζωή της περιοχής γίνεται πόλος έλξης και για τους γύρω Δήμους, ενώ γίνονται και αρκετές πολιτιστικές εκδηλώσεις.¹⁵

¹⁵ Δήμος Θιναλίων

Διοικητική διαίρεση

Ο Δήμος δημιουργήθηκε το 1990 από τη συνένωση επτά Κοινοτήτων.

Αποτελείται από δέκα Δημοτικά Διαμερίσματα ¹⁶

(σε παρένθεση οι κάτοικοι):

Δημοτικό Διαμέρισμα Αγίου Παντελεήμονα (906)

Δημοτικό Διαμέρισμα Επίσκεψης (579)

Δημοτικό Διαμέρισμα Κληματιάς (510)

Δημοτικό Διαμέρισμα Λαυκίου (407)

Δημοτικό Διαμέρισμα Λουτσών (355)

Δημοτικό Διαμέρισμα Νυμφών (1.124)

Δημοτικό Διαμέρισμα Ξανθάτων (320)

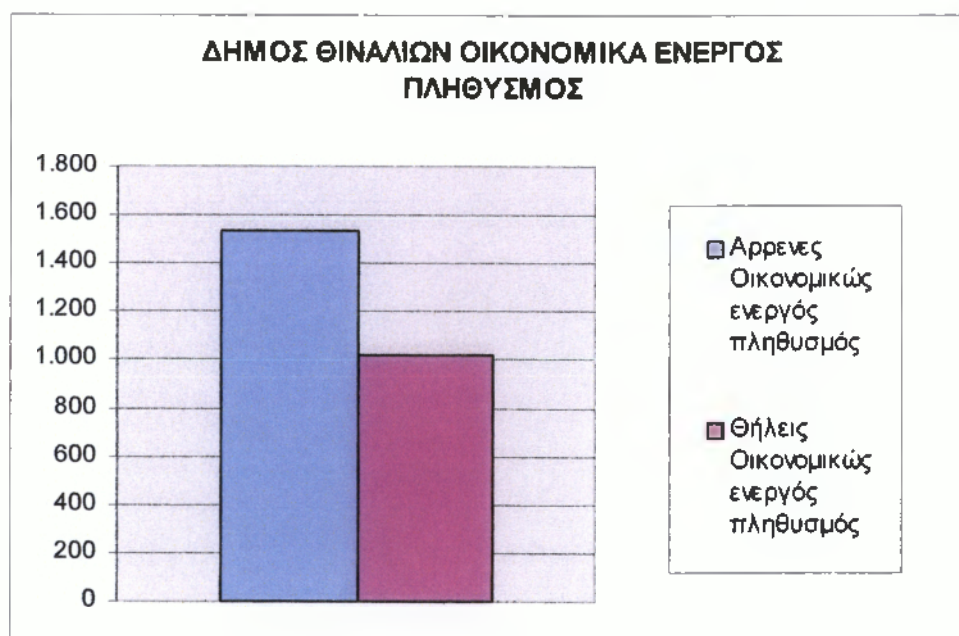
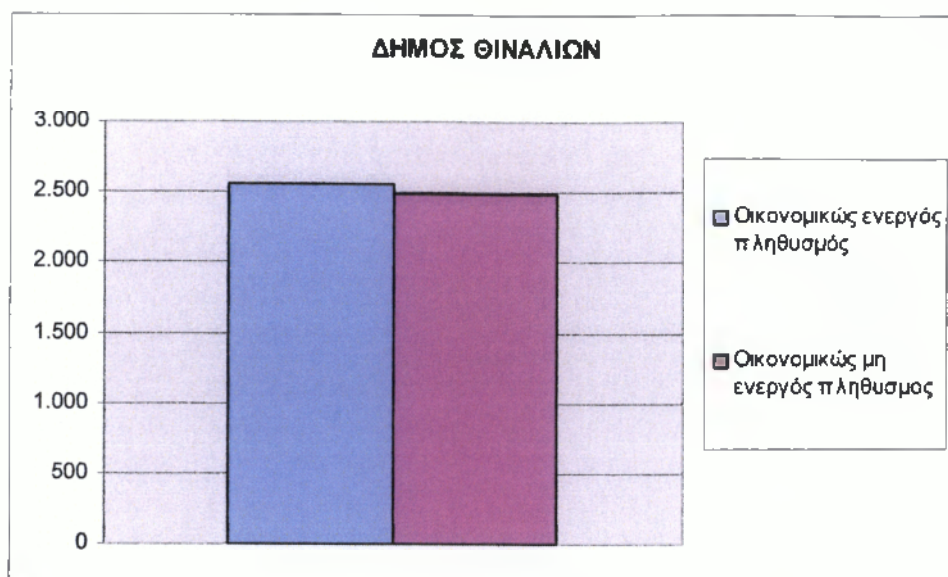
Δημοτικό Διαμέρισμα Περίθειας (539)

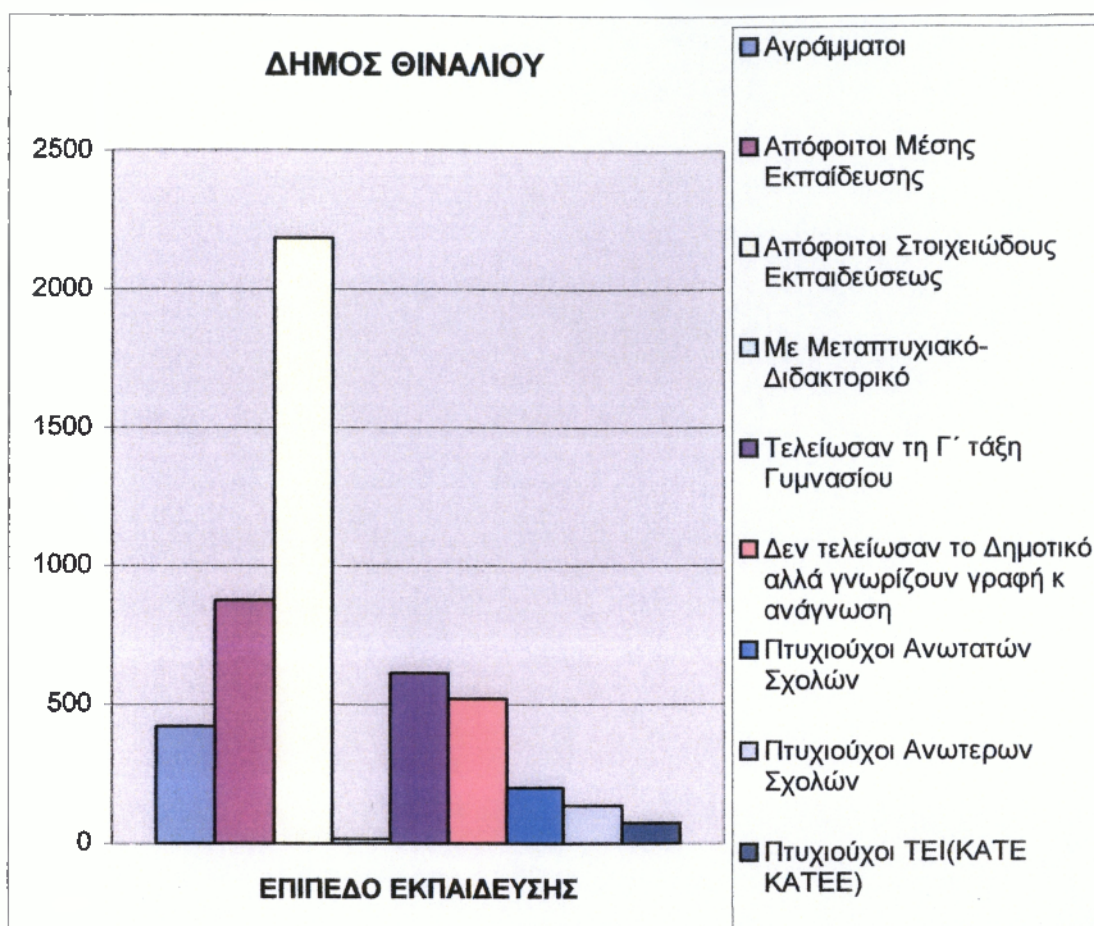
Δημοτικό Διαμέρισμα Πετάλειας (193)

Δημοτικό Διαμέρισμα Σφακερών (579)

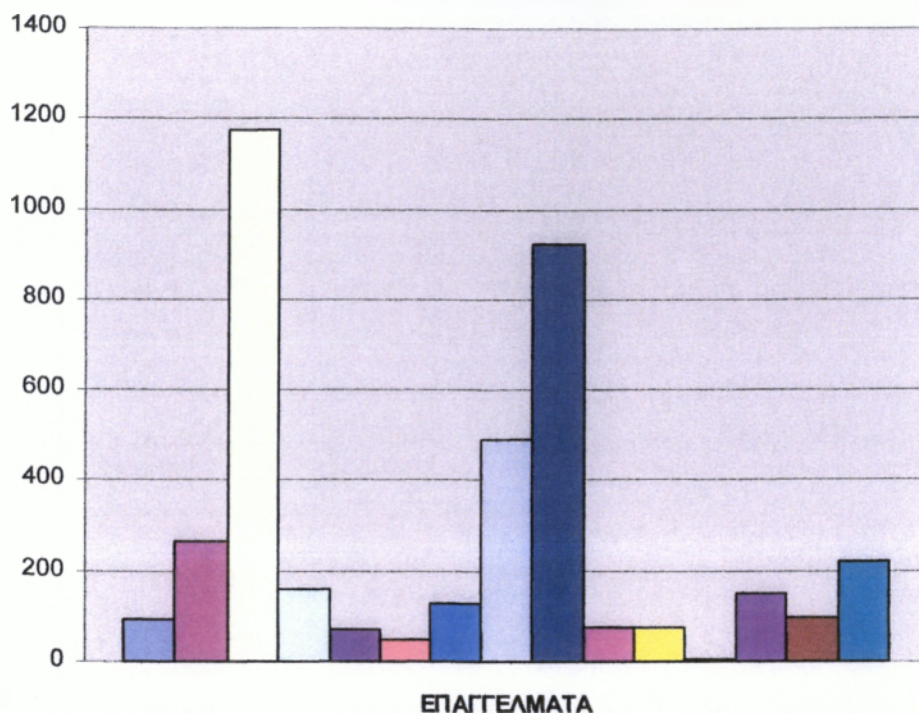


¹⁶ Εγκυκλοπαίδεια Βικιπαίδεια





ΔΗΜΟΣ ΘΙΝΑΛΙΩΝ



- Δεν δήλωσαν επάγγελμα - νέοι
- Εργοδότες
- Μισθωτοί
- Συμβοηθούντα & μη αμοιβόμενα μέλη
- Ενδιάμεσοι χρηματοπιστωτικοί οργανισμοί/ διαχείριση ακίνητης περιουσίας
- Λοιπές υπηρεσίες
- Μεταποιητικές βιομηχανίες
- Ξενοδοχεία- Εσπιατόρια
- Γεωργία, κτηνοτροφία, θήρα, δασοκομία, αλιεία
- Δημόσια διοίκηση και άμυνα. Υποχρεωτική κοινοτική ασφάλιση
- Εκπαίδευση
- Παροχή ηλεκτρικού ρεύματος, φυσικού αερίου και νερού
- Κατασκευές
- Μεταφορές/ αποθήκευση/ επικοινωνίες
- Χονδρικό- λιανικό εμπόριο, επισκευή αυτοκινήτων, μοτοσυκλετών κ ειδών προσωπικής οικογενειακής χρήσης

ΚΕΦΑΛΑΙΟ 5 ΔΗΜΟΣ ΚΑΣΣΩΠΑΙΩΝ

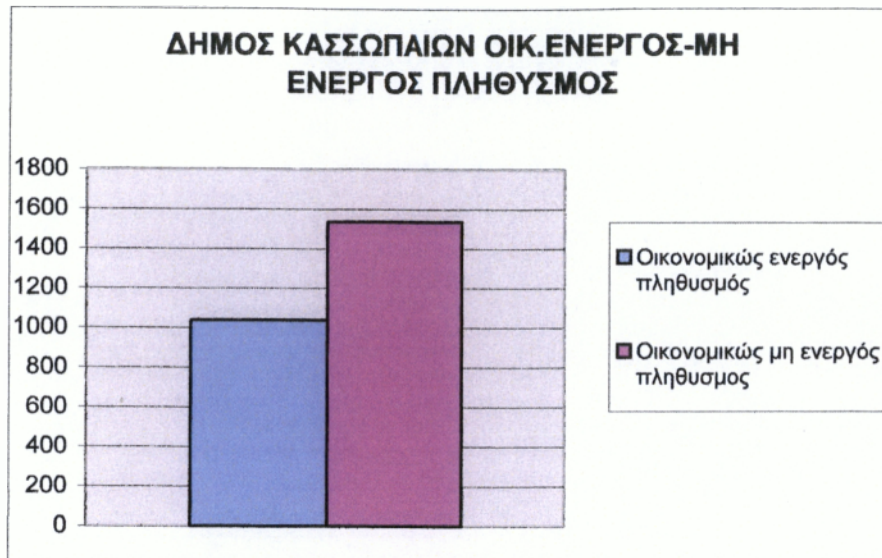
ΠΑΡΟΥΣΙΑΣΗ ΔΗΜΟΥ

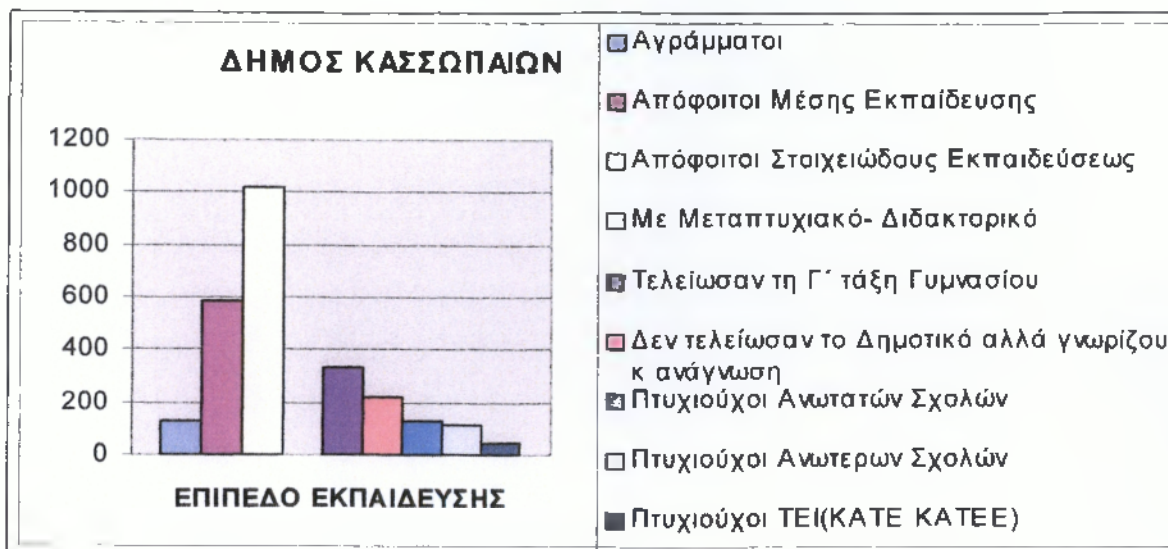
Βρίσκεται στο Β.Α τμήμα του νησιού , έχει πληθυσμό 2.576 κατοίκους σύμφωνα με την απογραφή του 2001 και έκταση 33.749 στρέμματα. Έδρα του Δήμου είναι η Κασσιώπη.

Ο Δήμος αποτελείται από τα Δημοτικά Διαμερίσματα : Γιμαρίου, Κασσιόπης, Νησακίου, Σινίων.¹⁷

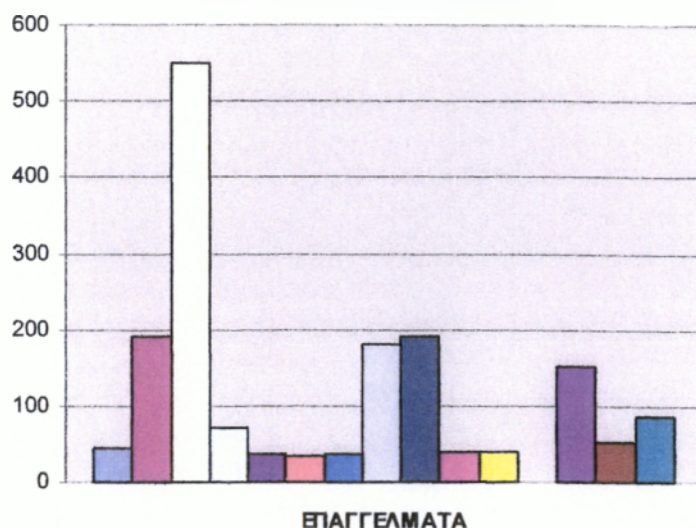


¹⁷ ΕΣΥΕ , Εθνική Στατιστική Υπηρεσία της Ελλάδας, Απογραφή πληθυσμού 2001





ΔΗΜΟΣ ΚΑΣΣΩΠΑΙΩΝ

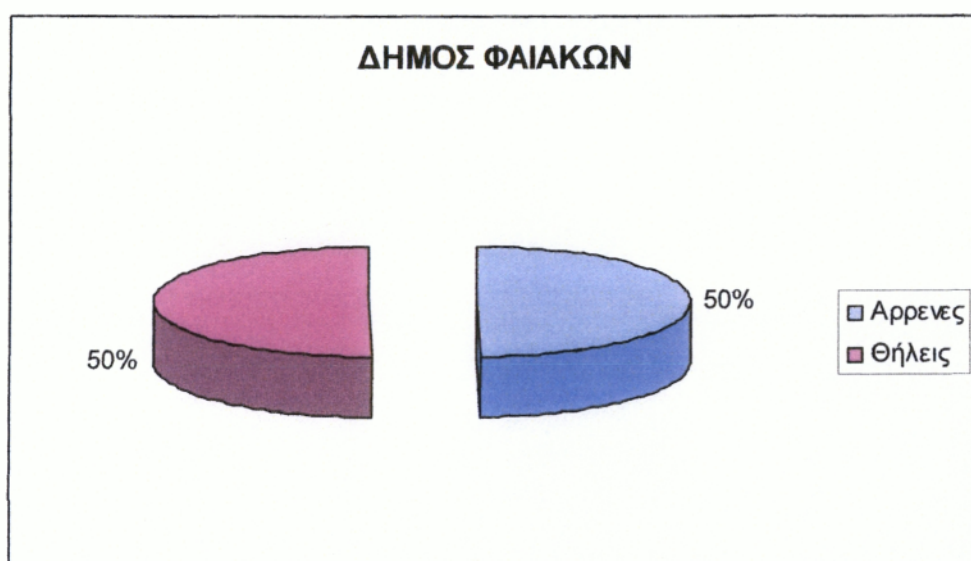


- Δεν δήλωσαν επάγγελμα - νέοι
- Εργοδότες
- Μισθωτοί
- Συμβοηθούντα & μη αμοιβόμενα μέλη
- Ενδιάμεσοι χρηματοπιστωτικοί οργανισμοί/ διαχείριση ακίνητης περιουσίας
- Λοιπές υπηρεσίες
- Μεταποιητικές βιομηχανίες
- Ξενοδοχεία- Εσπατόρια
- Γεωργία, κτηνοτροφία, θήρα, δασοκομία, αλιεία
- Δημόσια διοίκηση και άμυνα. Υποχρεωτική κοινωνική ασφάλιση
- Εκπαίδευση
- Παροχή ηλεκτρικού ρεύματος, φυσικού αερίου και νερού
- Κατασκευές
- Μεταφορές/ αποθήκευση/ επικοινωνίες

ΚΕΦΑΛΑΙΟ 6 ΔΗΜΟΣ ΦΑΙΑΚΩΝ

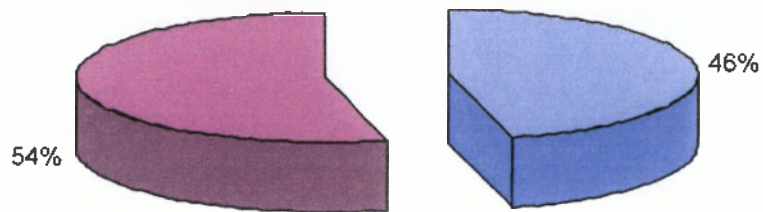
ΠΑΡΟΥΣΙΑΣΗ ΔΗΜΟΥ

Βρίσκεται Ανατολικά του νησιού . Έχει πληθυσμό 5.843 και έκταση 53.850. Έδρα του Δήμου ως έχει . Αποτελείται από τα Δημοτικά Διαμερίσματα: Αγ.Μάρκου, Ανω Κορακιάνας ,Ζυγού, Κάτω Κορακιάνας, Σγουράδων, Σπαρτύλα , Σωκρακίου.¹⁸




¹⁸ ΕΣΥΕ , Εθνική Στατιστική Υπηρεσία της Ελλάδας, Απογραφή πληθυσμού 2001

ΔΗΜΟΣ ΦΑΙΑΚΩΝ
ΟΙΚΟΝΟΜΙΚΑ ΕΝΕΡΓΟΣ - ΜΗ ΕΝΕΡΓΟΣ ΠΛΗΘΥΣΜΟΣ



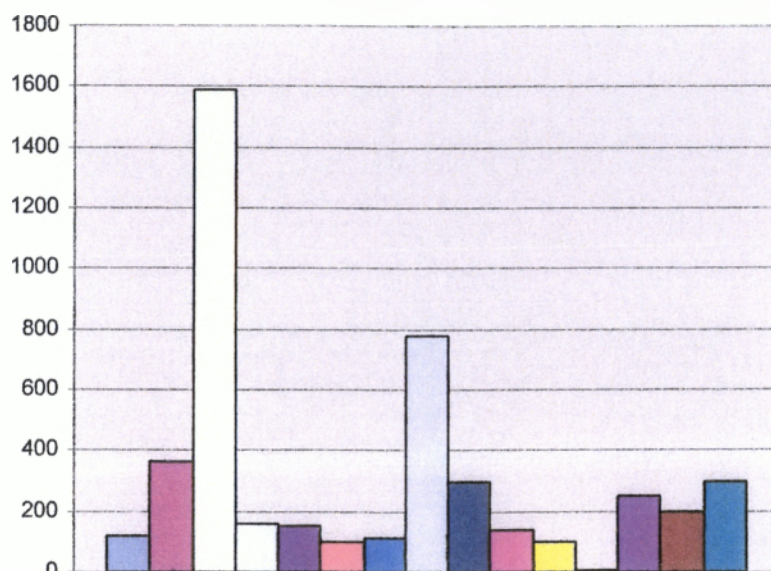
■ Οικονομικώς ενεργός πληθυσμός ■ Οικονομικώς μη ενεργός πληθυσμός

ΔΗΜΟΣ ΦΑΙΑΚΩΝ
ΟΙΚΟΝΟΜΙΚΑ ΕΝΕΡΓΟΣ ΠΛΗΘΥΣΜΟΣ



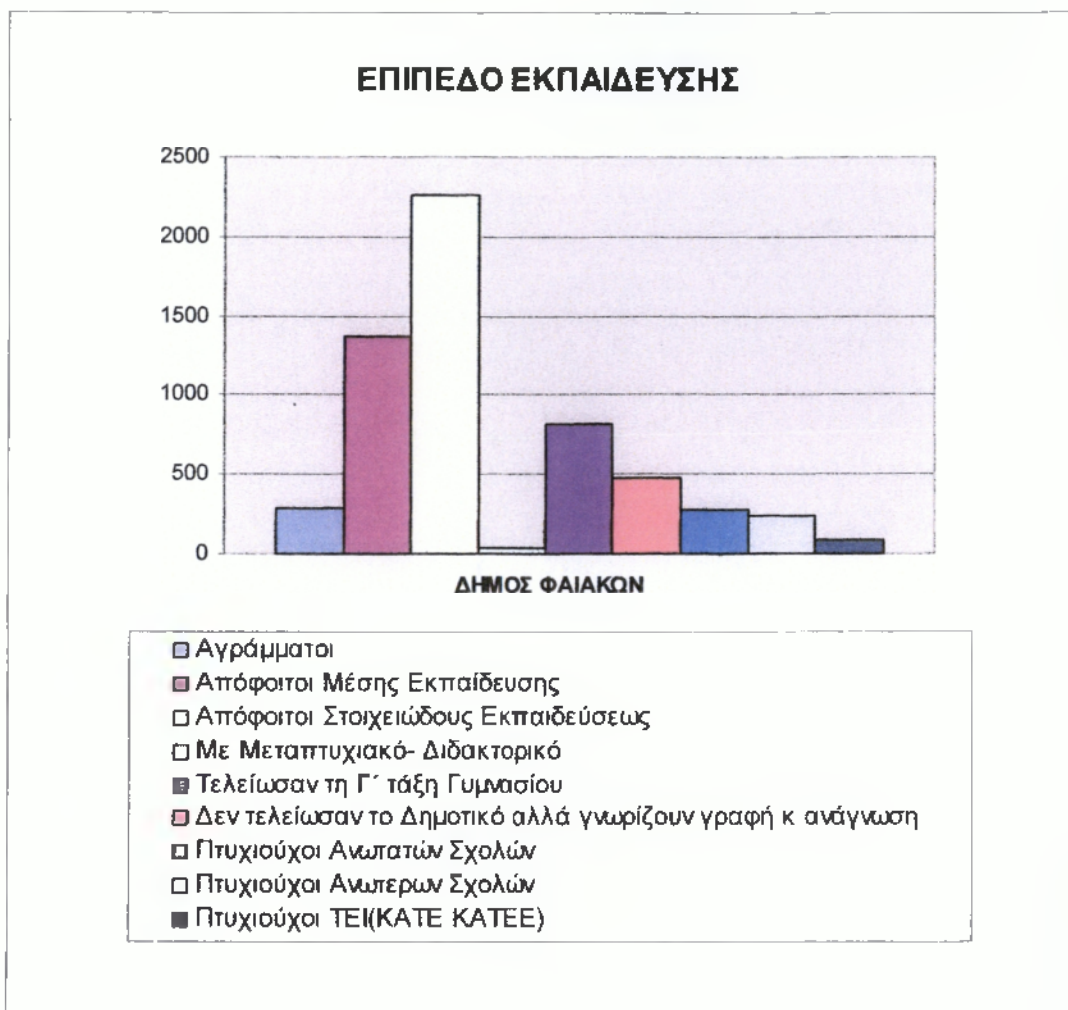
■ Αρρενες Οικονομικώς ενεργός πληθυσμός ■ Θήλειες Οικονομικώς ενεργός πληθυσμός

ΕΠΑΓΓΕΛΜΑΤΑ



ΔΗΜΟΣ ΦΥΛΙΑΚΩΝ

- Δεν δήλωσαν επάγγελμα - νέοι
- Εργοδότες
- Μισθωτοί
- Συμβοηθούντα & μη αμοιβόμενα μέλη
- Ενδιάμεσοι χρηματοπιστωτικοί οργανισμοί/ διαχείριση ακίνητης περιουσίας
- Λοιπές υπηρεσίες
- Μεταποιητικές βιομηχανίες
- Ξενοδοχεία- Εστιατόρια
- Γεωργία, κτηνοτροφία, θήρα, δασοκομία, αλιεία
- Δημόσια διοίκηση και άμυνα. Υποχρεωτική κοινωνική ασφάλιση
- Εκπαίδευση
- Παροχή ηλεκτρικού ρεύματος, φυσικού αερίου και νερού
- Κατασκευές
- Μεταφορές/ αποθήκευση/ επικοινωνίες



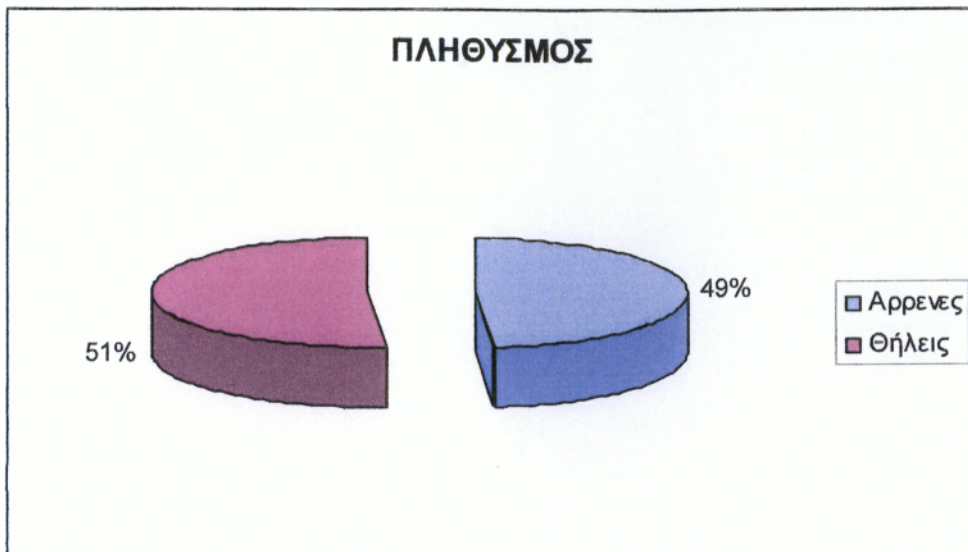
Στα Δυτικά του νησιού εκτείνονται οι Δήμοι Παλαιοκαστριτών και Παρελίων.

ΚΕΦΑΛΑΙΟ 7 ΔΗΜΟΣ ΠΑΛΑΙΟΚΑΣΤΡΙΤΩΝ

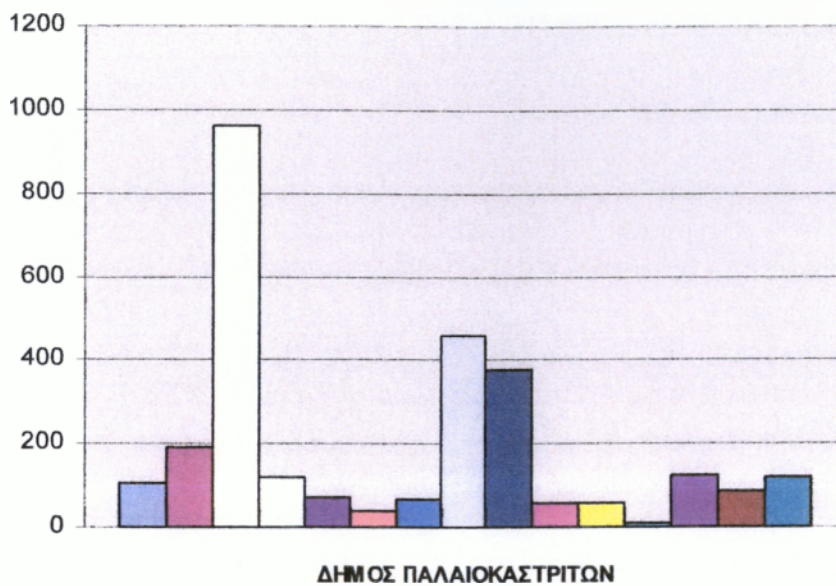
ΠΑΡΟΥΣΙΑΣΗ

Βρίσκεται Δυτικά του νησιού, έδρα του έχει τους Λάκωνες, πληθυσμό 4000 κατοίκους και έκταση 43.379 στρέμματα. Περιλαμβάνει τα δημοτικά διαμερίσματα των Λακώνων, Αλειμματάδων, Γαρδελάδων, Δουκάδων, Κρήνης, Λιαπάδων, Μακράδων, Σκριπερού.¹⁹

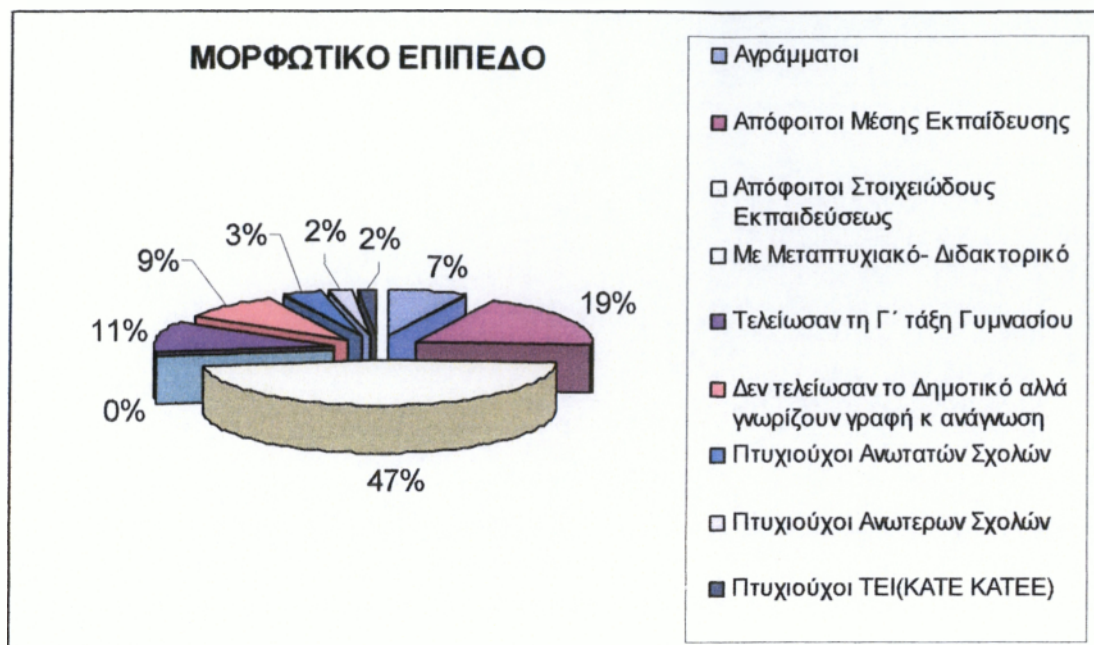
¹⁹ ΕΣΥΕ, Εθνική Στατιστική Υπηρεσία της Ελλάδας, Απογραφή πληθυσμού 2001



ΕΠΑΓΓΕΛΜΑΤΑ



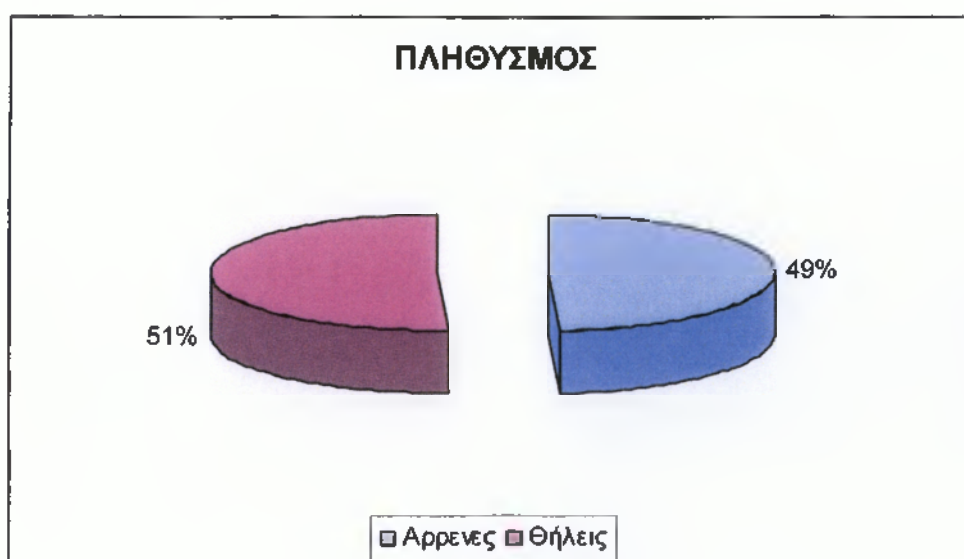
- Δεν δήλωσαν επάγγελμα - νέοι
- Εργοδότες
- Μισθωτοί
- Συμβοηθούντα & μη αμοιβώμενα μέλη
- Ενδιάμεσοι χρηματοπιστωτικοί οργανισμοί/ διαχείριση ακίνητης περιουσίας
- Λοιπές υπηρεσίες
- Μεταποιητικές βιομηχανίες
- Ξενοδοχεία- Εστιατόρια
- Γεωργία, κτηνοτροφία, θήρα, δασοκομία, αλιεία
- Δημόσια διοίκηση και άμυνα. Υποχρεωτική κοινωνική ασφάλιση
- Εκπαίδευση
- Παροχή ηλεκτρικού ρεύματος, φυσικού αερίου και νερού
- Κατασκευές
- Μεταφορές/ αποθήκευση/ επικοινωνίες
- Χονδρικό-Λανικό εμπόριο, επισκευή αυτοκινήτων, μοτοσυκλετών κ ειδων προσωπικής οικογενειακής χρήσης



ΚΕΦΑΛΑΙΟ 8 ΔΗΜΟΣ ΠΑΡΕΛΙΩΝ

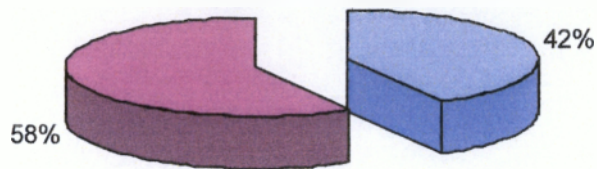
ΠΑΡΟΥΣΙΑΣΗ ΔΗΜΟΥ

Έχει πληθυσμό 6.431 κατοίκους και έκταση 43990 στρέμματα. Έδρα του Δήμου είναι το δημοτικό διαμέρισμα Κοκκινίου. Περιλαμβάνει επίσης τα δημοτικά διαμερίσματα : Αγ. Ιωάννου, Αφρας, Γιαννάδων, Πέλεκα, Σιναράδων.²⁰



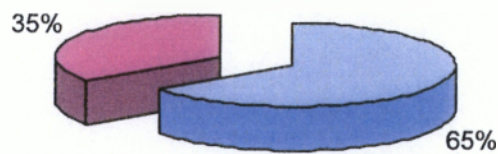
²⁰ ΕΣΥΕ, Εθνική Στατιστική Υπηρεσία της Ελλάδας, Απογραφή πληθυσμού 2001

ΟΙΚΟΝΟΜΙΚΩΣ ΕΝΕΡΓΟΣ - ΜΗ ΕΝΕΡΓΟΣ ΠΛΗΘΥΣΜΟΣ



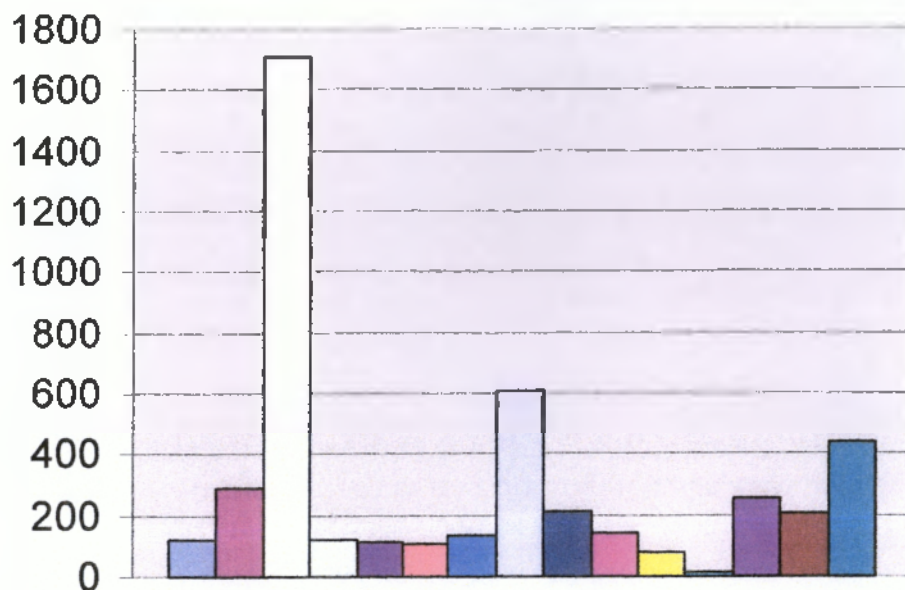
■ Οικονομικώς ενεργός πληθυσμός ■ Οικονομικώς μη ενεργός πληθυσμός

ΟΙΚΟΝΟΜΙΚΩΣ ΕΝΕΡΓΟΣ ΠΛΗΘΥΣΜΟΣ (ΑΡΡΕΝΕΣ-ΘΗΛΕΙΣ)

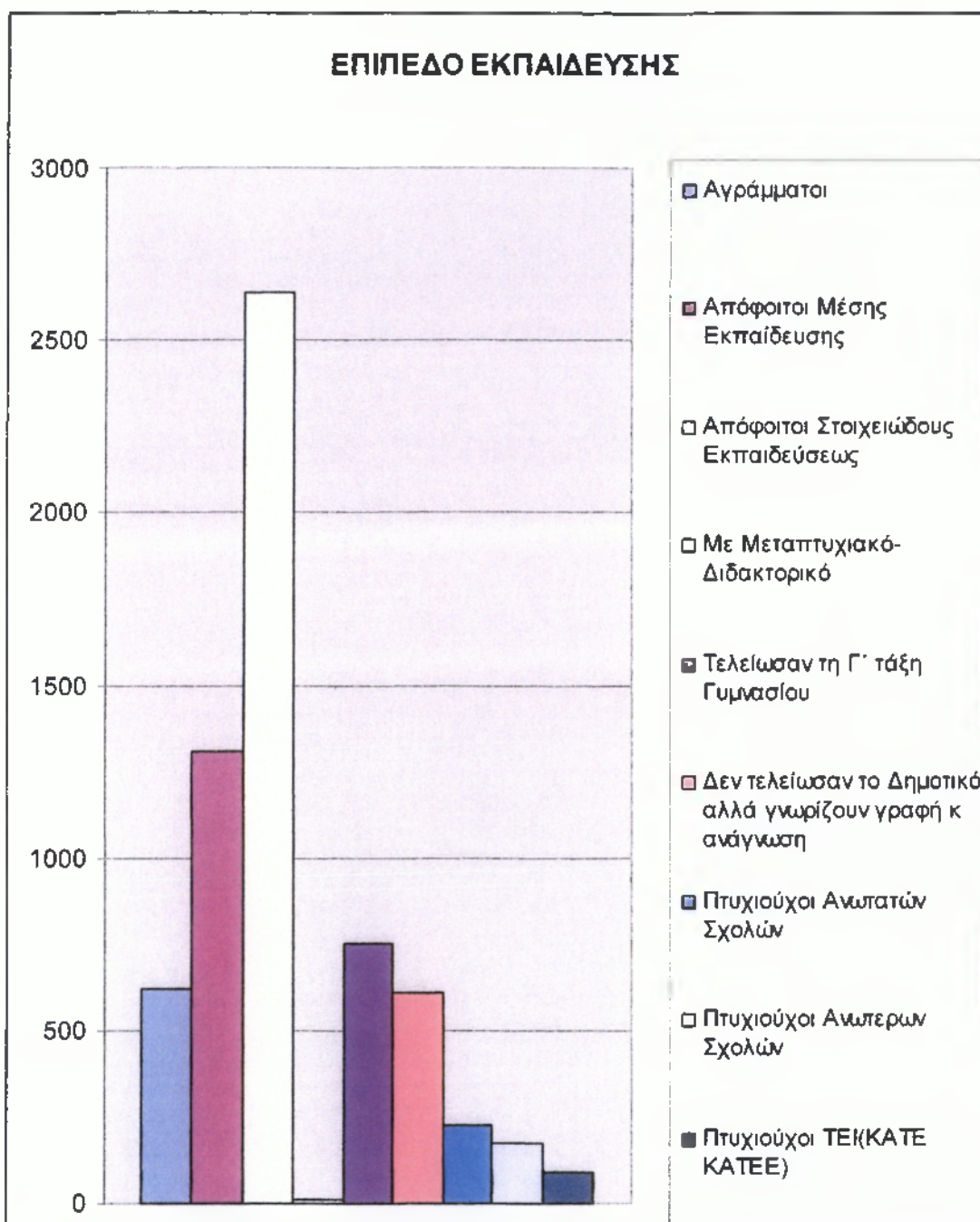


■ Αρρένες Οικονομικώς ενεργός πληθυσμός
■ Θήλειες Οικονομικώς ενεργός πληθυσμός

ΕΠΑΓΓΕΛΜΑΤΑ



- Δεν δηλώσαν επάγγελμα - νέοι
- Εργοδότες
- Μισθωτοί
- Συμβοηθούντα & μη αμοιβόμενα μέλη
- Ενδιάμεσοι χρηματοπιστωτικοί οργανισμοί/ διαχείριση ακίνητης περιουσίας
- Λοιπές υπηρεσίες
- Μεταποιητικές βιομηχανίες
- Ξενοδοχεία- Εστιατόρια
- Γεωργία, κτηνοτροφία, θήρα, δασοκομία, αλιεία
- Δημόσια διοίκηση και άμυνα. Υποχρεωτική κοινοτική ασφάλιση
- Εκπαίδευση
- Παροχή ηλεκτρικού ρεύματος, φυσικού αερίου και νερού
- Κατασκευές
- Μεταφορές/ αποθήκευση/ επικοινωνίες
- Χονδρικό-λΙΑΝΚό εμπόριο, επισκευή αυτοκινήτων, μοτοσυκλετών κ ειδων προσωπικής οικογενειακής χρήσης



ΚΕΦΑΛΑΙΟ 9 ΔΗΜΟΣ ΚΕΡΚΥΡΑΙΩΝ

ΠΑΡΟΥΣΙΑΣΗ ΔΗΜΟΥ

Στο Κέντρο του νησιού εκτείνεται ο Δήμος Κερκυραίων: Με έδρα την πόλη της Κέρκυρας , έχει πληθυσμό 35.814 και έκταση 41.905 στρέμματα.

Περιλαμβάνει τα δημοτικά διαμερίσματα των Κερκυραίων, Αλεπούς, Εβροπούλων, Καναλιών. Η πόλη της Κέρκυρας είναι και το διοικητικό και

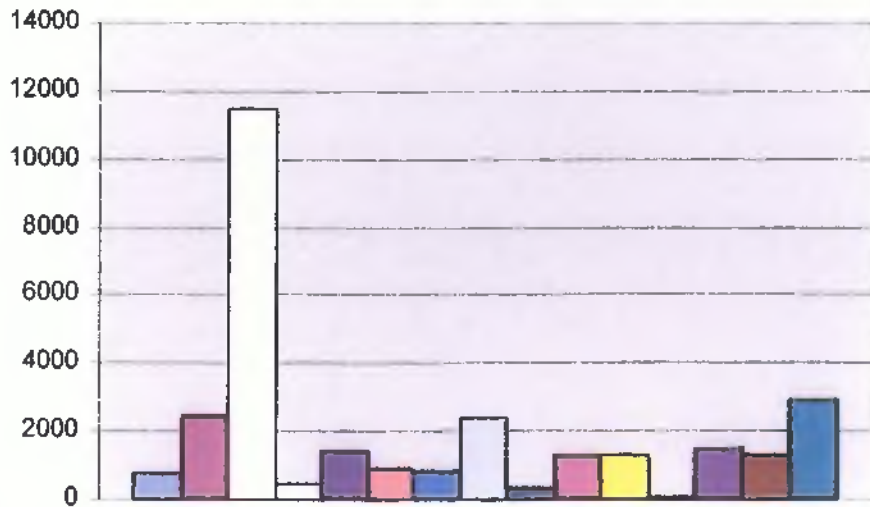
οικονομικό κέντρο όλων των διοικητικών και εμπορικών υπηρεσιών του νησιού.²¹



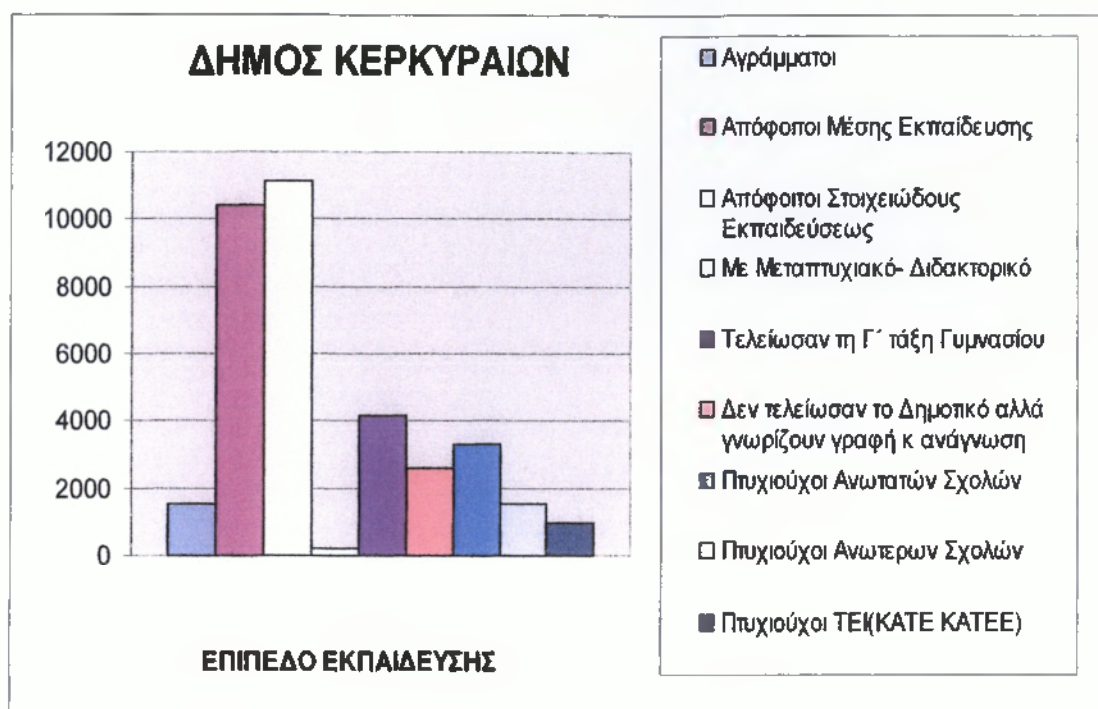
²¹ ΕΣΥΕ, Εθνική Στατιστική Υπηρεσία της Ελλάδας, Απογραφή πληθυσμού 2001



ΔΗΜΟΣ ΚΕΡΚΥΡΑΙΩΝ ΕΠΑΓΓΕΛΜΑΤΑ



- Δεν δήλωσαν επάγγελμα - νέοι
- Εργοδότες
- Μισθωτοί
- Συμβοηθούντα & μη αμοιβόμενα μέλη
- Ενδιάμεσοι χρηματοπιστωτικοί οργανισμοί/ διαχείριση ακίνητης περιουσίας
- Λοιπές υπηρεσίες
- Μεταποιητικές βιομηχανίες
- Ξενοδοχεία- Εστιατόρια
- Γεωργία, κτηνοτροφία, θήρα, δασοκομία, αλιεία
- Δημόσια διοίκηση και άμυνα. Υποχρεωτική κοινοτική ασφάλιση
- Εκπαίδευση
- Παροχή ηλεκτρικού ρεύματος, φυσικού αερίου και νερού
- Κατασκευές
- Μεταφορές/ αποθήκευση/ επικοινωνίες
- Χονδρικό- λιανικό εμπόριο, επισκευή αυτοκινήτων, μοτοσυκλετών κ ειδών προσωπικής οικογενειακής χρήσης



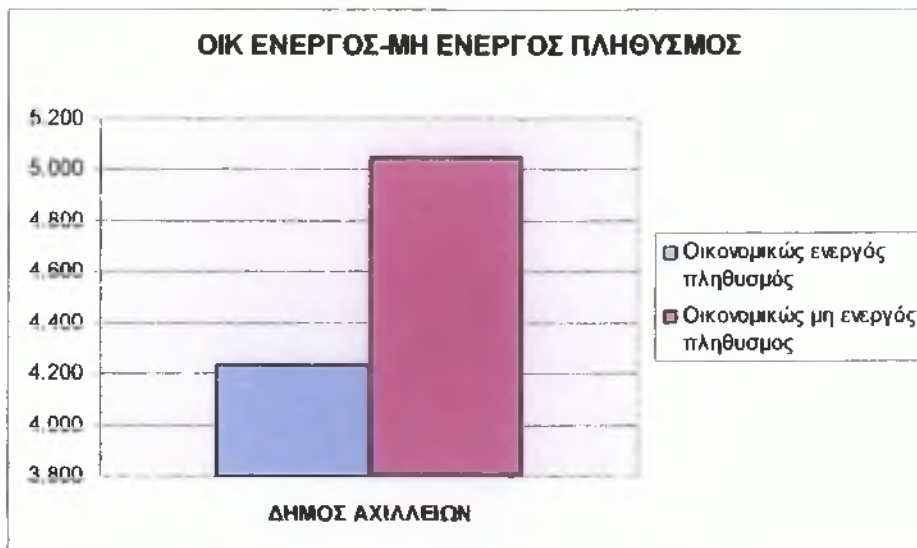
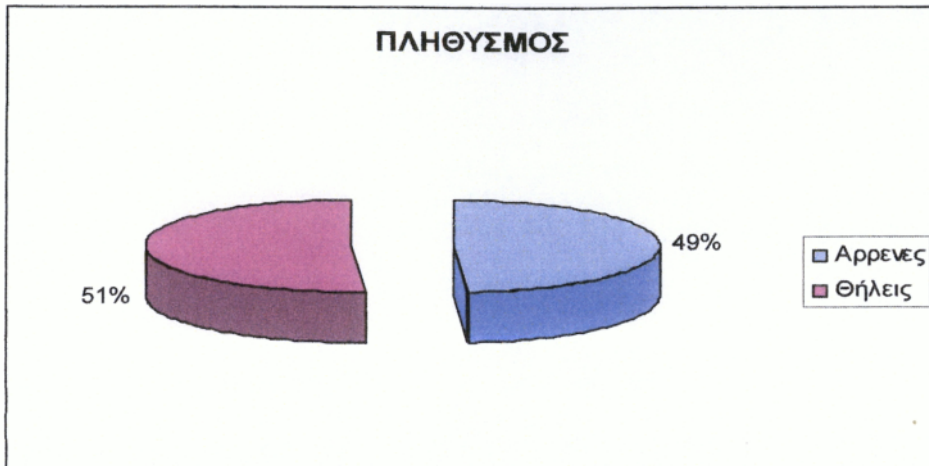
Νότια του νησιού εκτείνονται οι Δήμοι Αχιλλείων, Μελιτειών, Κορισσίων και Λευκιμναίων.

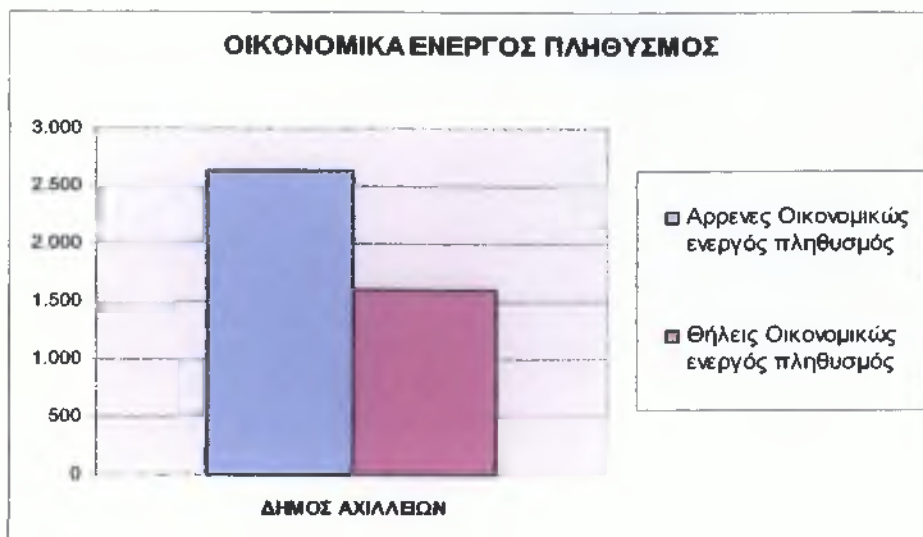
ΚΕΦΑΛΑΙΟ 10 ΔΗΜΟΣ ΑΧΙΛΛΕΙΩΝ

ΠΑΡΟΥΣΙΑΣΗ ΔΗΜΟΥ

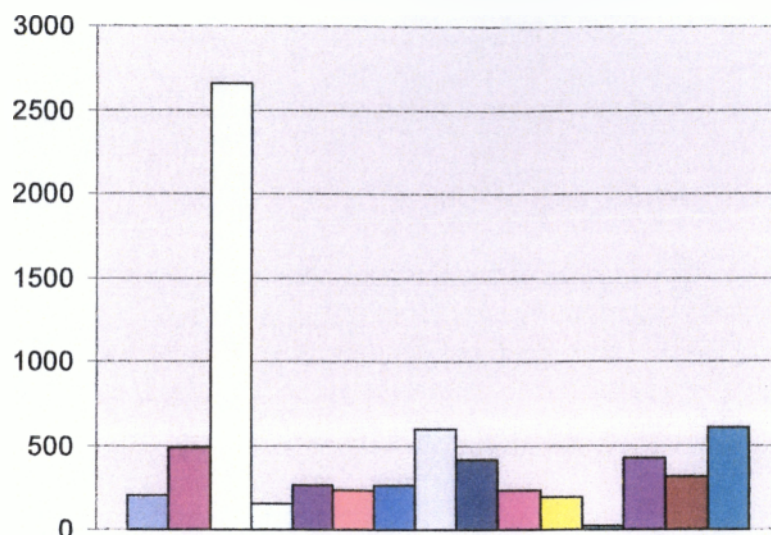
Έδρα του Δήμου είναι το Γαστούρι . Έχει πληθυσμό 9.287 και έκταση 9.714 στρέμματα. Περιλαμβάνει τα δημοτικά διαμερίσματα : Γαστουρίου, Αγ.Προκοπίου, Αγ.Δέκα, Άνω Γαρούνας, Βαρυπατάδων, Βυρού, Καλαφατιώνων, Καμάρας, Καστελλάνων Μέσης, Κάτω Γαρούνας, Κυνοπαστών, Κουραμάδων, Μπενιτσών, Σταυρού.²²

²² ΕΣΥΕ , Εθνική Στατιστική Υπηρεσία της Ελλάδας, Απογραφή πληθυσμού 2001

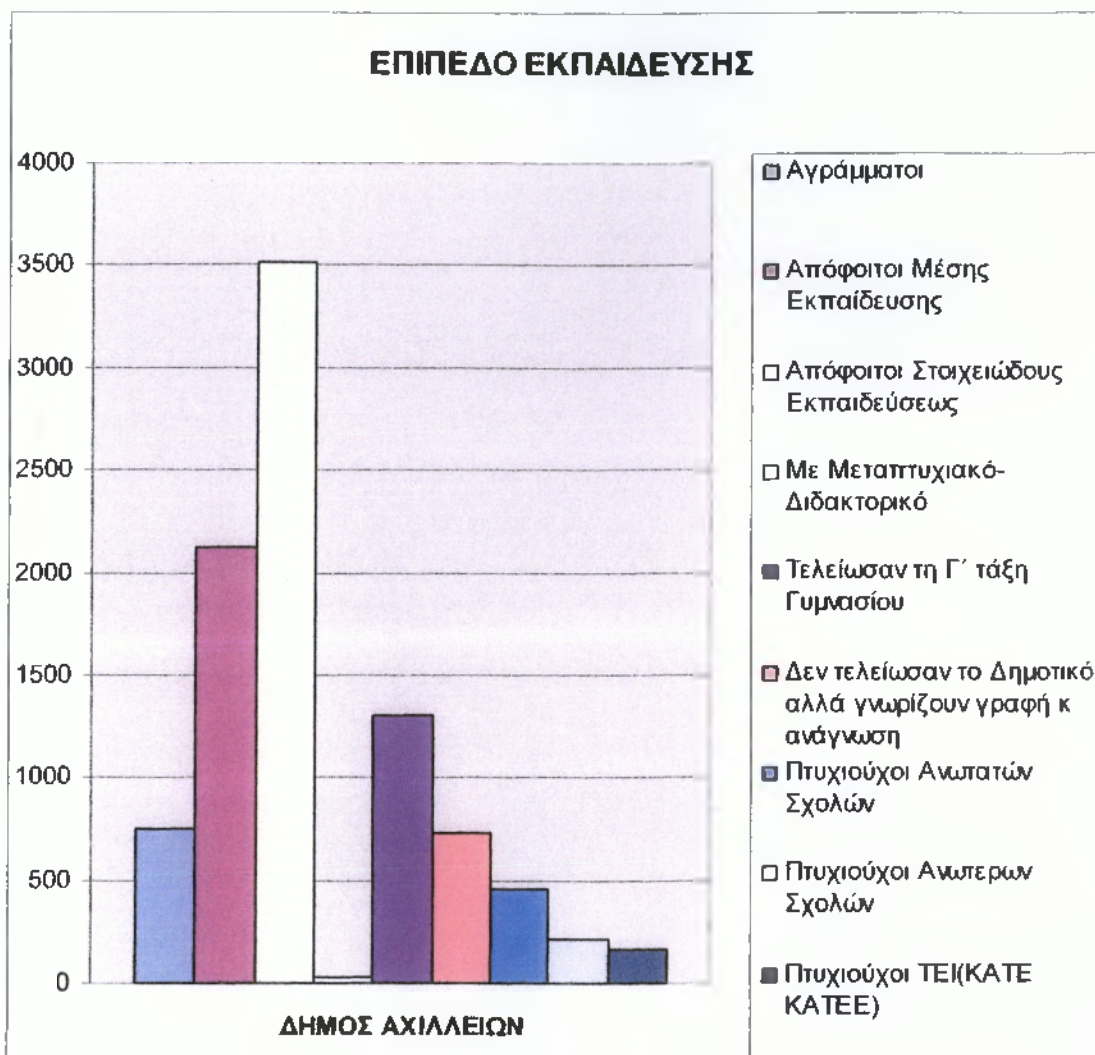




ΔΗΜΟΣ ΑΧΙΛΛΕΙΩΝ -ΕΠΑΓΓΕΛΜΑΤΑ



- ☐ Δεν δήλωσαν επάγγελμα - νέοι
- Εργοδότες
- ☐ Μισθωτοί
- ☐ Συμβοηθούντα & μη αμοιβόμενα μέλη
- Ενδιάμεσοι χρηματοπιστωτικοί οργανισμοί/ διαχείριση ακίνητης περιουσίας
- Λοιπές υπηρεσίες
- Μεταποιητικές βιομηχανίες
- ☐ Ξενοδοχεία- Εστιατόρια
- Γεωργία, κτηνοτροφία, θήρα, δασοκομία, αλιεία
- Δημόσια διοίκηση και άμυνα. Υποχρεωτική κοινωνική ασφάλιση
- ☐ Εκπαίδευση
- Παροχή ηλεκτρικού ρεύματος, φυσικού αερίου και νερού
- Κατασκευές
- Μεταφορές/ αποθήκευση/ επικοινωνίες
- Χονδρικό- λιανικό εμπόριο, επισκευή αυτοκινήτων, μοτοσυκλετών κ ειδών προσωπικής οικογενειακής χρήσης

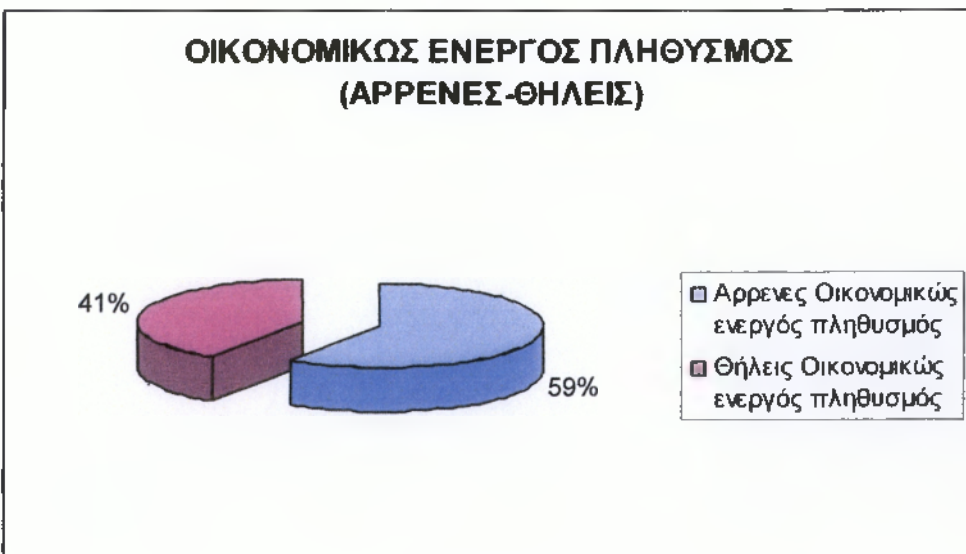


ΚΕΦΑΛΑΙΟ 11 ΔΗΜΟΣ ΜΕΛΙΤΕΙΩΝ

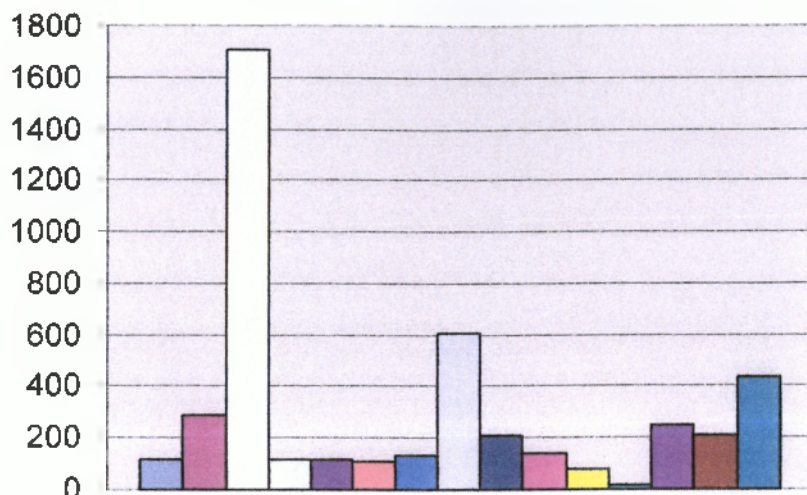
ΠΑΡΟΥΣΙΑΣΗ ΔΗΜΟΥ

Με έδρα τα Μοραϊτικά , έχει 6055 κατοίκους και έκταση 57.054 στρέμματα. Περιλαμβάνει τα δημοτικά διαμερίσματα: Μοραϊτικών , Αγίου Ματθαίου, Άνω Παυλιάνας, Βουνιατάδων, Κάτω Παυλιάνας, Πεντατίου, Στρογγυλής, Χλοματιανών, Χλομού.²³

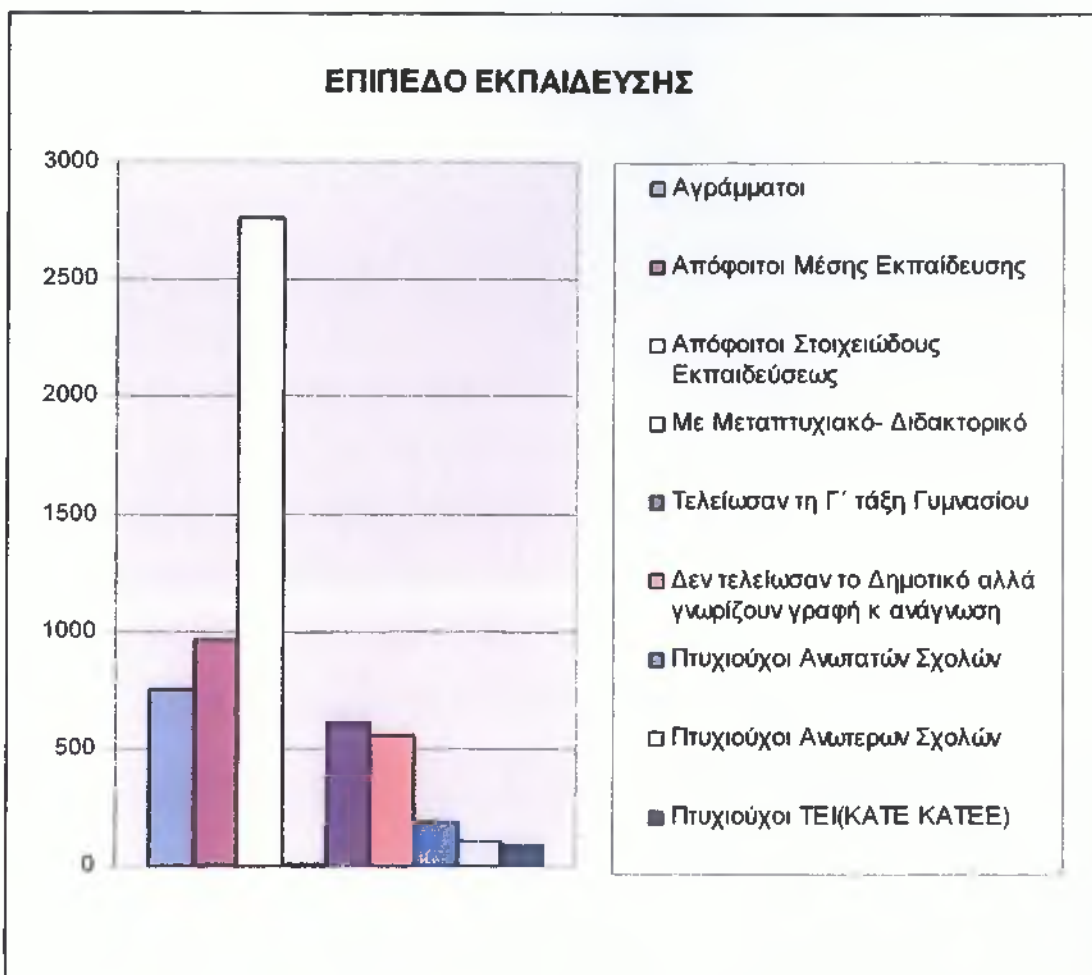
²³ ΕΣΥΕ , Εθνική Στατιστική Υπηρεσία της Ελλάδας, Απογραφή πληθυσμού 2001



ΔΗΜΟΣ ΜΕΛΙΤΕΙΩΝ ΕΠΑΓΓΕΛΜΑΤΑ



- Δεν δήλωσαν επάγγελμα - νέοι
- Εργοδότες
- Μισθωτοί
- Συμβοηθούντα & μη αμοιβόμενα μέλη
- Ενδιάμεσοι χρηματοπιστωτικοί οργανισμοί/ διαχείριση ακίνητης περιουσίας
- Λοιπές υπηρεσίες
- Μεταποιητικές βιομηχανίες
- Ξενοδοχεία- Εστιατόρια
- Γεωργία, κτηνοτροφία, θήρα, δασοκομία, αλιεία
- Δημόσια διοίκηση και άμυνα. Υποχρεωτική κοινοτική ασφάλιση
- Εκπαίδευση
- Παροχή ηλεκτρικού ρεύματος, φυσικού αερίου και νερού
- Κατασκευές
- Μεταφορές/ αποθήκευση/ επικοινωνίες
- Χονδρικό-λαϊκό εμπόριο, επισκευή αυτοκινήτων, μοτοσυκλετών κ ειδών προσωπικής οικογενειακής χρήσης



ΚΕΦΑΛΑΙΟ 12 ΔΗΜΟΣ ΚΟΡΙΣΣΙΩΝ

ΠΑΡΟΥΣΙΑΣΗ ΔΗΜΟΥ

Ο Δήμος Κορισσίων βρίσκεται στην νότια Κέρκυρα.


Έχει έκταση 27.675 στρέμματα και πληθυσμό 5.010 κατοίκους.

Βρίσκεται στην ευρύτερη περιοχή της Λευκίμμης και οι κάτοικοι ασχολούνται με την γεωργία κυρίως, αλλά και με τουριστικά επαγγέλματα και υπηρεσίες.

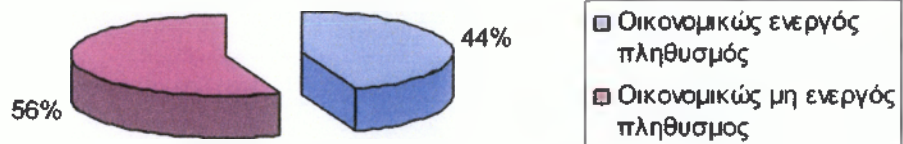
Η έδρα του δήμου είναι στις Αργυράδες. Περιλαμβάνει τους οικισμούς: Άγιο Νικόλαο, Αργυράδες, Βασιλάτικα, Κουσπάδες, Περιβόλι και Πετριτή.²⁴

²⁴ ΕΣΥΕ, Εθνική Στατιστική Υπηρεσία της Ελλάδας, Απογραφή πληθυσμού 2001

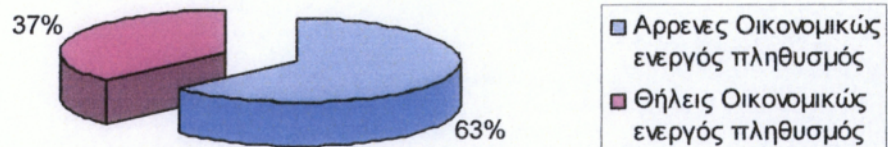
ΔΗΜΟΣ ΚΟΡΙΣΣΙΩΝ - ΠΛΗΘΥΣΜΟΣ



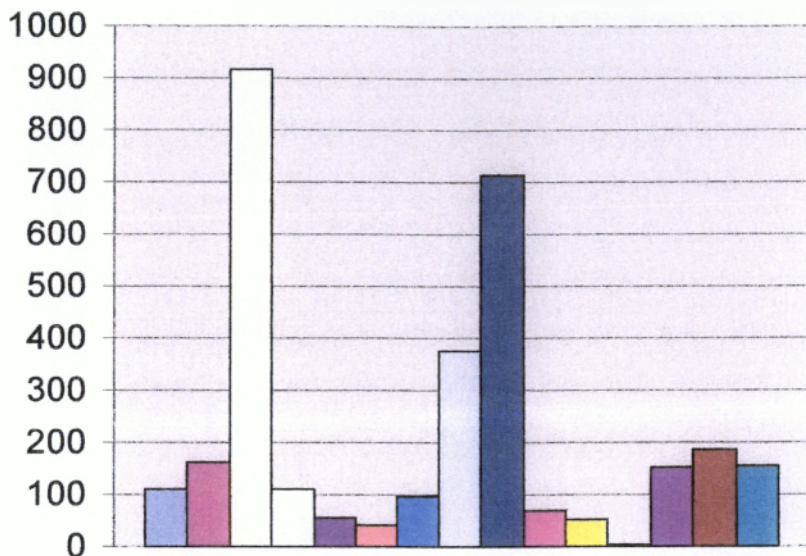
ΟΙΚΟΝΟΜΙΚΩΣ ΕΝΕΡΓΟΣ - ΜΗ ΕΝΕΡΓΟΣ ΠΛΗΘΥΣΜΟΣ



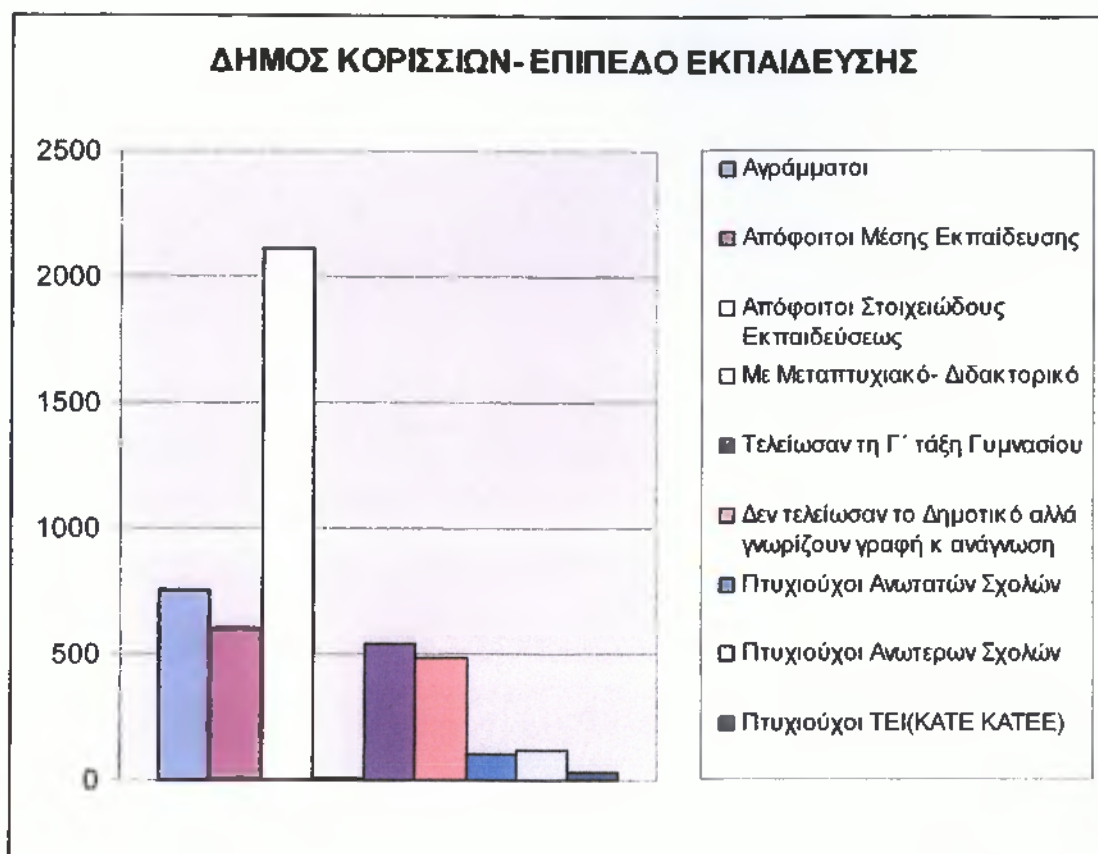
ΟΙΚΟΝΟΜΙΚΩΣ ΕΝΕΡΓΟΣ ΠΛΗΘΥΣΜΟΣ



ΔΗΜΟΣ ΚΟΡΙΣΣΙΩΝ - ΕΠΑΓΓΕΛΜΑΤΑ



- Δεν δήλωσαν επάγγελμα - νέοι
- Εργοδότες
- Μισθωτοί
- Συμβοηθούντα & μη αμοιβόμενα μέλη
- Ενδιάμεσοι χρηματοπιστωτικοί οργανισμοί/ διαχείριση ακίνητης περιουσίας
- Λοιπές υπηρεσίες
- Μεταποιητικές βιομηχανίες
- Ξενοδοχεία- Εστιατόρια
- Γεωργία, κτηνοτροφία, θήρα, δασοκομία, αλιεία
- Δημόσια διοίκηση και άμυνα. Υποχρεωτική κοινωνική ασφάλιση
- Εκπαίδευση
- Παροχή ηλεκτρικού ρεύματος, φυσικού αερίου και νερού
- Κατασκευές
- Μεταφορές/ αποθήκευση/ επικοινωνίες
- Χονδρικό-λΙΑνικό εμπόριο, επισκευή αυτοκινήτων, μοτοσυκλετών κ ειδων προσωπικής οικογενειακής χρήσης



ΚΕΦΑΛΑΙΟ 13 ΔΗΜΟΣ ΛΕΥΚΙΜΜΑΙΩΝ

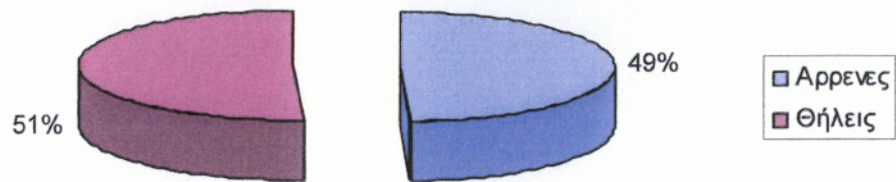
ΠΑΡΟΥΣΙΑΣΗ ΔΗΜΟΥ

Ο Δήμος Λευκιμμαίων βρίσκεται στο νοτιότερο τμήμα της Κέρκυρας. Έχει έδρα την Λευκίμμη, έκταση 50.819 στρέμματα και πληθυσμό 6.537 κατοίκους. Αποτελείται από τα παρακάτω Δημοτικά Διαμερίσματα: Λευκίμμης, Άνω Λευκίμμης, και Νεοχωριού.²⁵

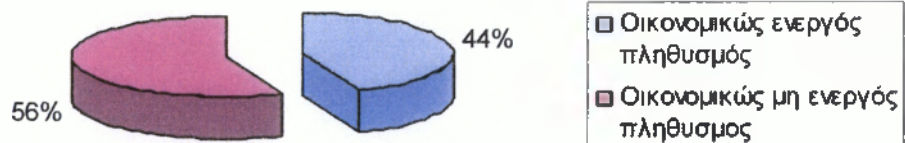
Υπάρχει ένα κέντρο υγείας και αρκετά περιφερειακά ιατρεία για την εξυπηρέτηση των κατοίκων της περιοχής. Οι κάτοικοι ασχολούνται κυρίως με τον τουρισμό. Το γνωστότερο τουριστικό θέρετρο ονομάζεται Κάβος και τους καλοκαιρινούς μήνες φιλοξενεί αρκετούς τουρίστες.

²⁵ ΕΣΥΕ, Εθνική Στατιστική Υπηρεσία της Ελλάδας, Απογραφή πληθυσμού 2001

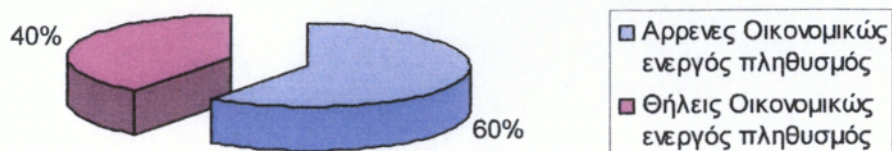
ΔΗΜΟΣ ΛΕΥΚΙΜΜΑΙΩΝ - ΠΛΗΘΥΣΜΟΣ



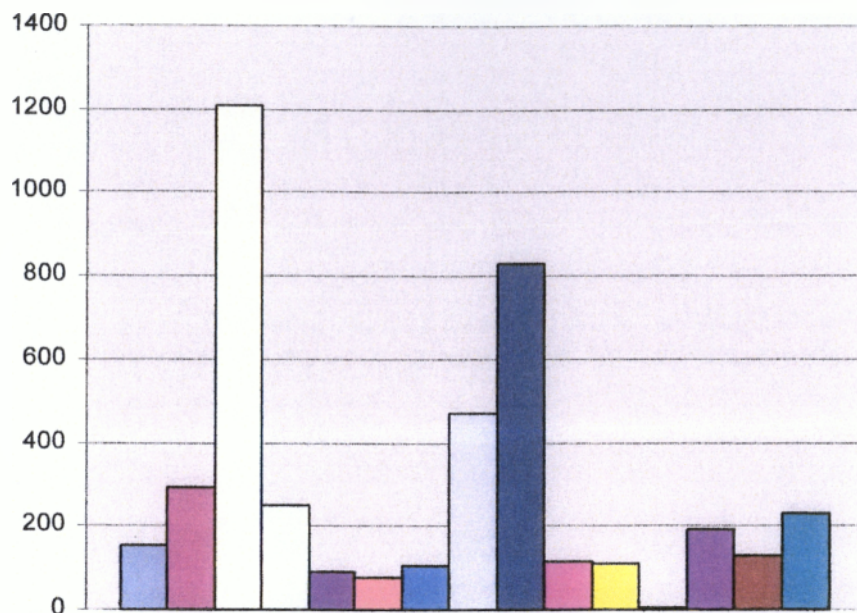
ΟΙΚΟΝΟΜΙΚΩΣ ΕΝΕΡΓΟΣ-ΜΗ ΕΝΕΡΓΟΣ ΠΛΗΘΥΣΜΟΣ



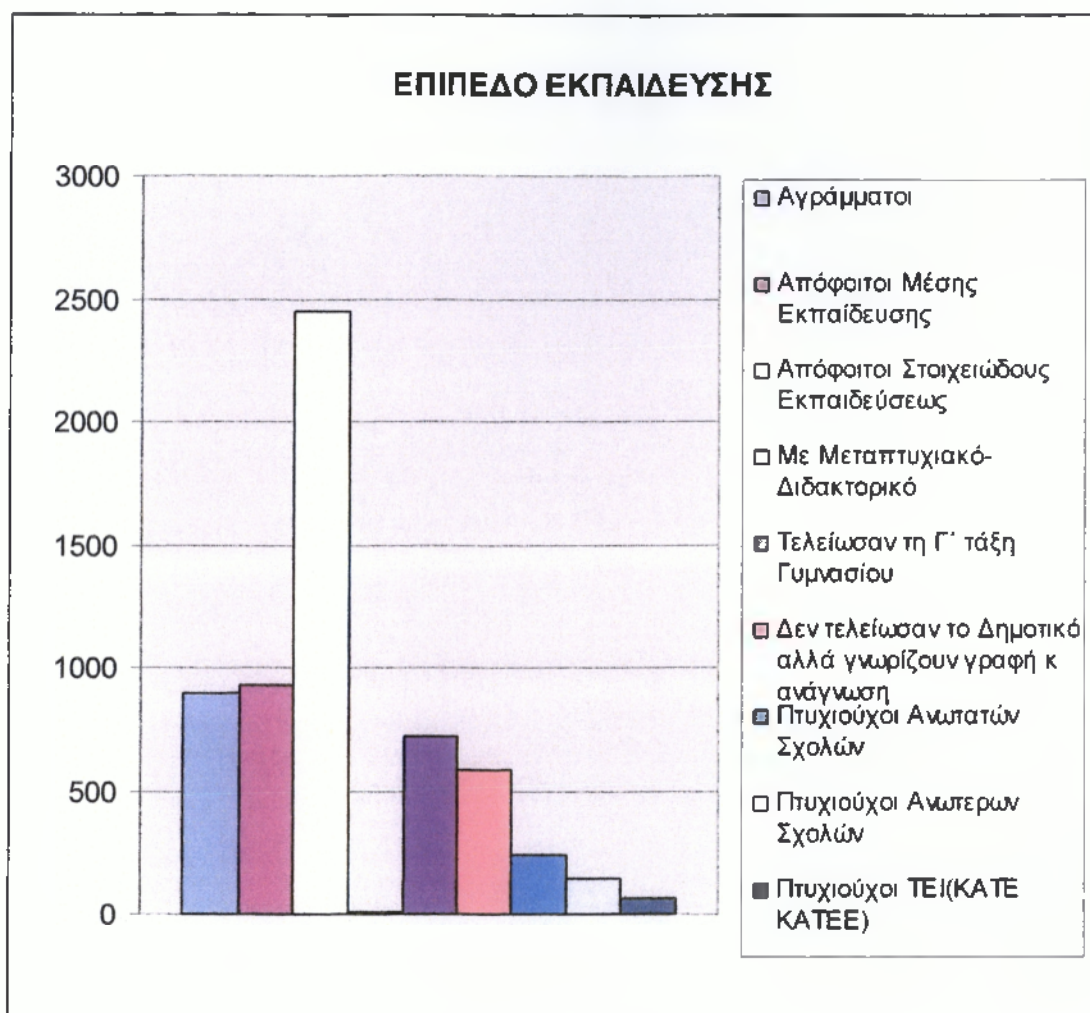
ΟΙΚΟΝΟΜΙΚΩΣ ΕΝΕΡΓΟΣ ΠΛΗΘΥΣΜΟΣ (ΑΡΡΕΝΕΣ-ΘΗΛΕΙΣ)



ΔΗΜΟΣ ΛΕΥΚΙΜΜΑΙΩΝ - ΕΠΑΓΓΕΛΜΑΤΑ



- Δεν δήλωσαν επάγγελμα - νέοι
- Εργοδότες
- Μισθωτοί
- Συμβοηθούντα & μη αμοιβόμενα μέλη
- Ενδιάμεσοι χρηματοπιστωτικοί οργανισμοί/ διαχείριση ακίνητης περιουσίας
- Λοιπές υπηρεσίες
- Μεταποιητικές βιομηχανίες
- Ξενοδοχεία- Εστιατόρια
- Γεωργία, κτηνοτροφία, θήρα, δασοκομία, αλιεία
- Δημόσια διοίκηση και άμυνα. Υποχρεωτική κοινωνική ασφάλιση
- Εκπαίδευση
- Παροχή ηλεκτρικού ρεύματος, φυσικού αερίου και νερού
- Κατασκευές
- Μεταφορές/ αποθήκευση/ επικοινωνίες
- Χονδρικό-λιανικό εμπόριο, επισκευή αυτοκινήτων, μοτοσυκλετών κ ειδων προσωπικής οικογενειακής χρήσης



Ο νομός περιλαμβάνει τα νησιά Παξοί, Αντίπαξοι και Διαπόντιοι (Ερεϊκούσσα, Οθωνοί, Μαθράκι). Βρίσκεται απέναντι από τις ακτές της Αλβανίας και της Ηπείρου.

ΚΕΦΑΛΑΙΟ 14 ΔΗΜΟΣ ΠΑΞΩΝ

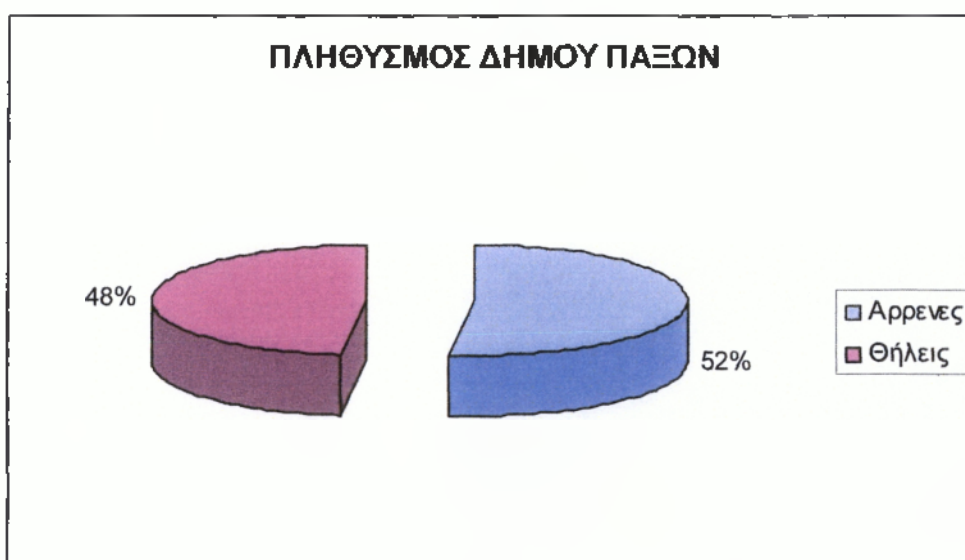
ΠΑΡΟΥΣΙΑΣΗ ΔΗΜΟΥ

Οι Παξοί έχουν 2.438 κατοίκους. Βρίσκονται απέναντι από την Πάργα και προς Ν της Κέρκυρας, σε απόσταση μικρότερη από 2 ναυτικά μίλια. Το έδαφός του είναι σχεδόν άγονο, χάρη όμως στη φιλοπονία των κατοίκων καλλιεργούνται με ικανοποιητική απόδοση ελαιόδεντρα (από τα οποία παράγεται εξαιρετικό λάδι) και αμπέλια και αναπτύσσεται κτηνοτροφία

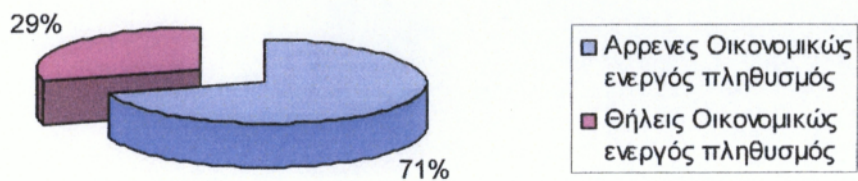
αιοπροβάτων. Οι Παξοί έχουν γραφικές ακτές και πολλά σπήλαια (τα λεγόμενα «γκράβες») που προσελκύουν αρκετούς επισκέπτες.

Διοικητικά οι Παξοί αποτελούν την επαρχία Παξών του νομού Κέρκυρας, στην οποία υπάγονται και τα νησιά Αντίπαξοι, Παναγία (ακατοίκητη) και άλλοι σκόπελοι. Οι Αντίπαξοι είναι μικρή νησίδα, που το κατοικούν αμπελοκαλλιεργητές και κτηνοτρόφοι, οι οποίοι αποσύρονται το χειμώνα στους Παξούς. Έχει ένα μικρό οικισμό και 125 κατοίκους.

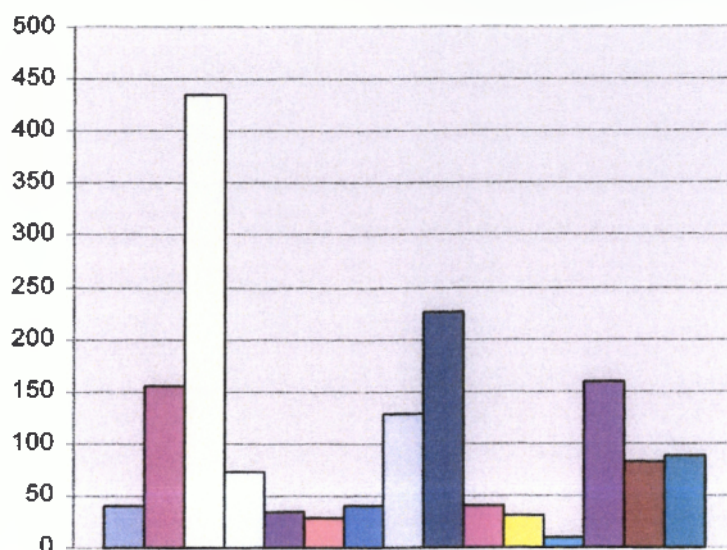
Το νησάκι απέχει 3 ν.μ. από το Γάιο. Συνδέεται με τους Παξούς με καΐκια και ταχύπλοα.



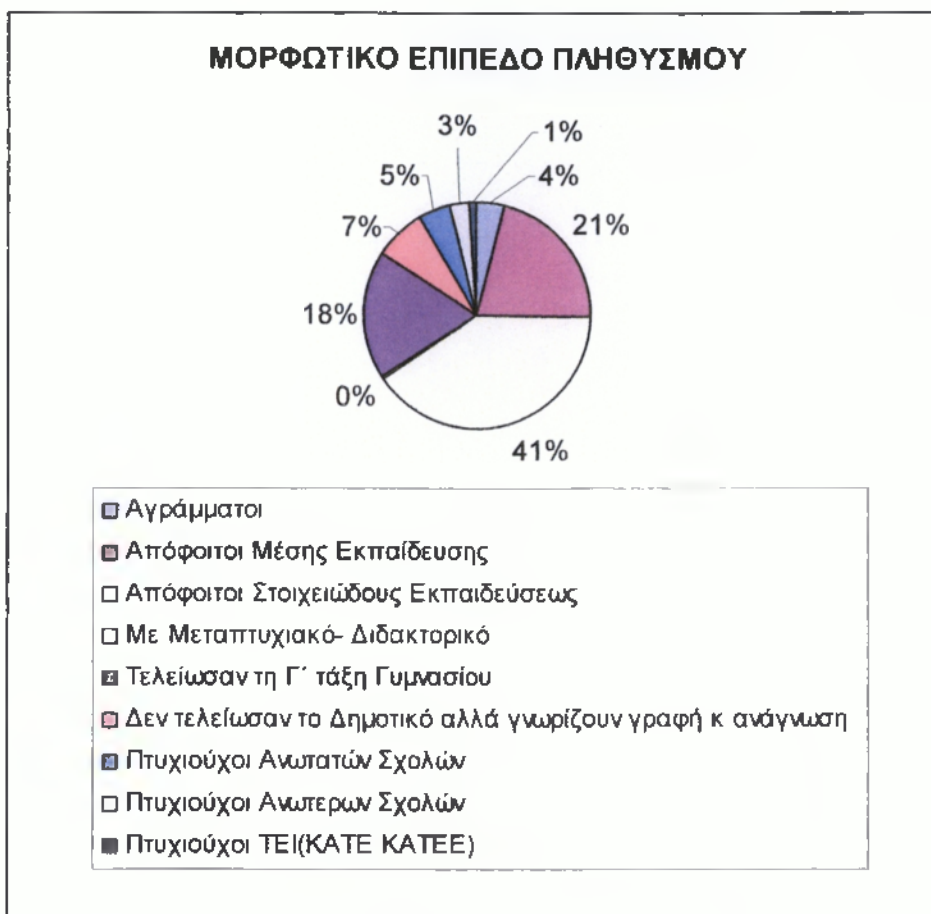
ΟΙΚΟΝΟΜΙΚΑ ΕΝΕΡΓΟΣ ΠΛΗΘΥΣΜΟΣ ΔΗΜΟΥ ΠΑΞΩΝ



ΕΠΑΓΓΕΛΜΑΤΙΚΗ ΔΡΑΣΤΗΡΙΟΤΗΤΑ ΠΛΗΘΥΣΜΟΥ



- Δεν δήλωσαν επάγγελμα - νέοι
- Εργοδότες
- Μισθωτοί
- Συμβοηθούντα & μη αμοιβόμενα μέλη
- Ενδιάμεσοι χρηματοπιστωτικοί οργανισμοί/ διαχείριση ακίνητης περιουσίας
- Λοιπές υπηρεσίες
- Μεταποιητικές βιομηχανίες
- Ξενοδοχεία- Εστιατόρια
- Γεωργία, κτηνοτροφία, θήρα, δασοκομία, αλιεία
- Δημόσια διοίκηση και άμυνα. Υποχρεωτική κοινοτική ασφάλιση
- Εκπαίδευση
- Παροχή ηλεκτρικού ρεύματος, φυσικού αερίου και νερού
- Κατασκευές
- Μεταφορές/ αποθήκευση/ επικοινωνίες
- Χονδρικό-λιανικό εμπόριο, επισκευή αυτοκινήτων, μοτοσυκλετών κ ειδών προσωπικής οικογενειακής χρήσης

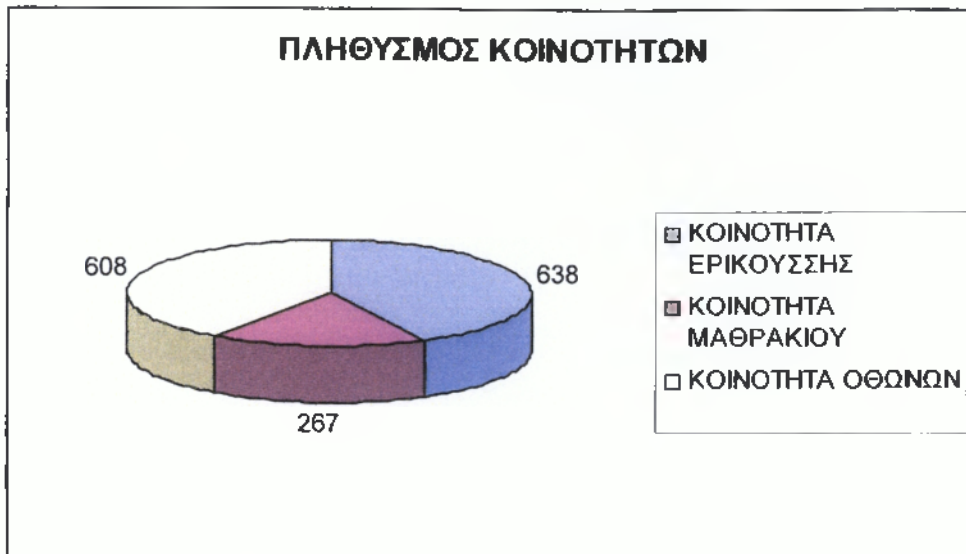


ΚΕΦΑΛΑΙΟ 15 ΚΟΙΝΟΤΗΤΕΣ

Ερεικούσσα. Με λίγους κατοίκους στον ομώνυμο οικισμό, στο κέντρο του νησιού, έχει έκταση 6 τ. χλμ και απέχει 4,5 ν.μ. από τη Βόρεια Κέρκυρα. Έχει 698 κατοίκους.

Μαθράκι. Απέχει 3 ν.μ από τα ΒΔ παράλια της Κέρκυρας. Ελάχιστοι κάτοικοι στο Άνω και Κάτω Μαθράκι.

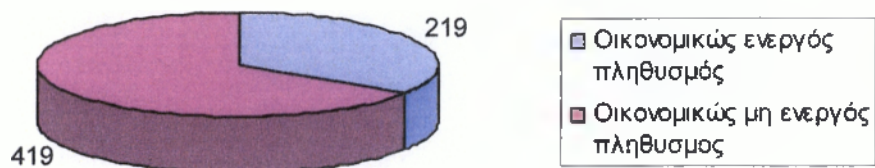
Όθωνοι. Απέχει 7,5 ν.μ. από το ΒΔ άκρο της Κέρκυρας. Στον ομώνυμο οικισμό του, λιγοστές οικογένειες ασχολούνται με την αλιεία (663 κάτοικοι). Έχει έκταση 9 τ. χλμ



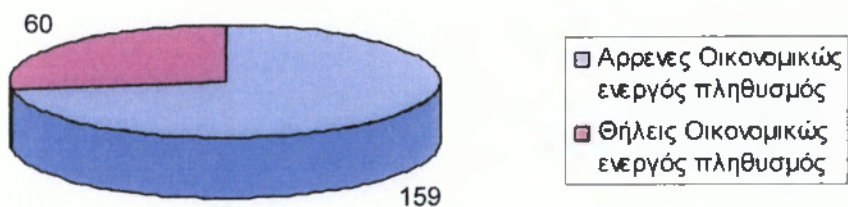
ΠΑΡΟΥΣΙΑΣΗ ΚΟΙΝΟΤΗΤΑΣ ΕΡΕΙΚΟΥΣΣΑΣ



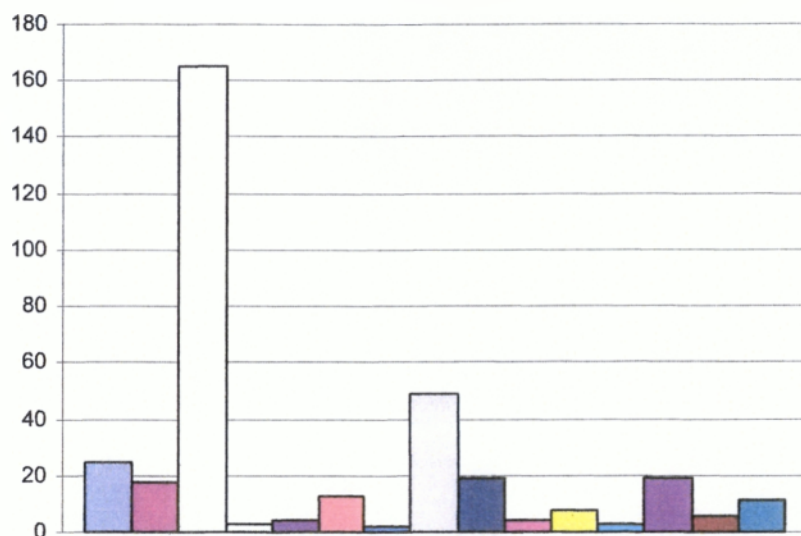
ΚΟΙΝΟΤΗΤΑ ΕΡΙΚΟΥΣΣΑΣ-ΟΙΚΟΝΟΜΙΚΩΣ ΕΝΕΡΓΟΣ-ΜΗ ΕΝΕΡΓΟΣ ΠΛΗΘΥΣΜΟΣ



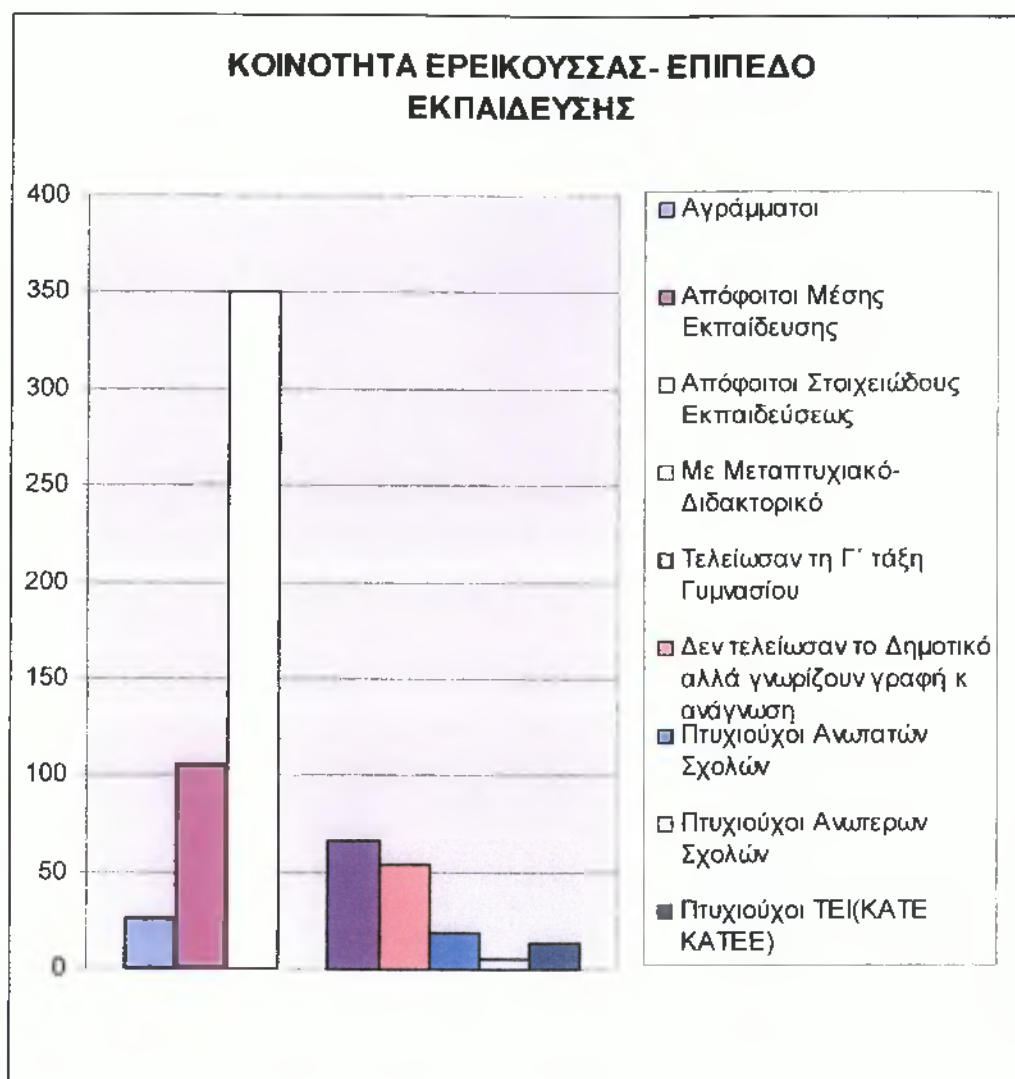
ΚΟΙΝΟΤΗΤΑ ΕΡΕΙΚΟΥΣΣΑΣ ΟΙΚΟΝΟΜΙΚΩΣ ΕΝΕΡΓΟΣ ΠΛΗΘΥΣΜΟΣ (ΑΡΡΕΝΕΣ / ΘΗΛΕΙΣ)



ΚΟΙΝΟΤΗΤΑ ΕΡΙΚΟΥΣΣΑΣ ΕΠΑΓΓΕΛΜΑΤΑ



- Δεν δήλωσαν επάγγελμα - νέοι
- Εργοδότες
- Μισθωτοί
- Συμβοηθούντα & μη αμοιβόμενα μέλη
- Ενδιάμεσοι χρηματοπιστωτικοί οργανισμοί/ διαχείριση ακίνητης περιουσίας
- Λοιπές υπηρεσίες
- Μεταποιητικές βιομηχανίες
- Ξενοδοχεία- Εστιατόρια
- Γεωργία, κτηνοτροφία, θήρα, δασοκομία, αλιεία
- Δημόσια διοίκηση και άμυνα. Υποχρεωτική κοινοτική ασφάλιση
- Εκπαίδευση
- Παροχή ηλεκτρικού ρεύματος, φυσικού αερίου και νερού
- Κατασκευές
- Μεταφορές/ αποθήκευση/ επικοινωνίες
- Χονδρικό-λιανικό εμπόριο, επισκευή αυτοκινήτων, μοτοσυκλετών κ ειδων προσωπικής οικογενειακής χρήσης

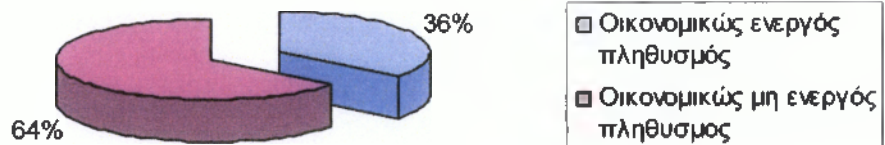


ΠΑΡΟΥΣΙΑΣΗ ΚΟΙΝΟΤΗΤΑΣ ΟΘΩΝΩΝ

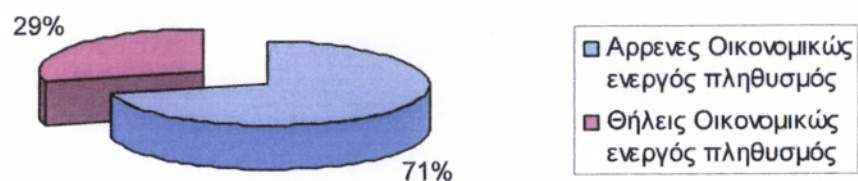
ΠΛΗΘΥΣΜΟΣ ΚΟΙΝΟΤΗΤΑΣ ΘΩΩΝΩΝ



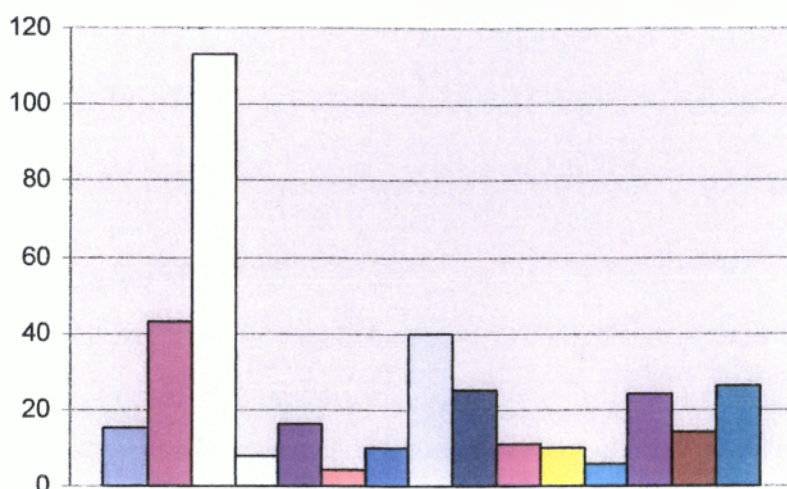
ΚΟΙΝΟΤΗΤΑ ΘΩΩΝΩΝ ΟΙΚΟΝΟΜΙΚΩΣ ΕΝΕΡΓΟΣ-ΜΗ ΕΝΕΡΓΟΣ ΠΛΗΘΥΣΜΟΣ



ΚΟΙΝΟΤΗΤΑ ΘΩΝΩΝ ΟΙΚΟΝΟΜΙΚΩΣ ΕΝΕΡΓΟΣ ΠΛΗΘΥΣΜΟΣ

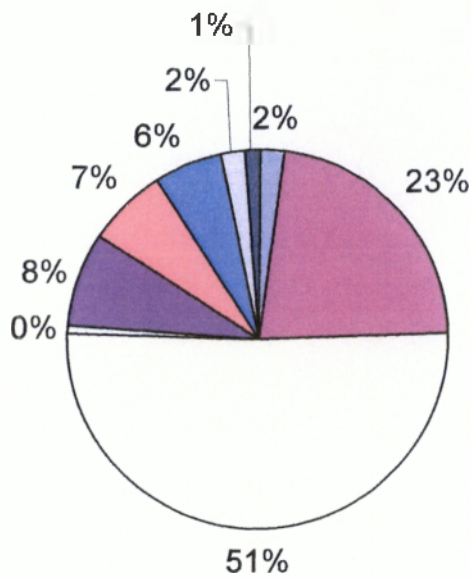


ΕΠΑΓΓΕΛΜΑΤΙΚΗ ΔΡΑΣΤΗΡΙΟΤΗΤΑ ΠΛΗΘΥΣΜΟΥ ΚΟΙΝΟΤΗΤΑΣ ΟΘΩΝΩΝ



- Δεν δήλωσαν επάγγελμα - νέοι
- Εργοδότες
- Μισθωτοί
- Συμβοηθούντα & μη αμοιβόμενα μέλη
- Ενδιάμεσοι χρηματοπιστωτικοί οργανισμοί/ διαχείριση ακίνητης περιουσίας
- Λοιπές υπηρεσίες
- Μεταποιητικές βιομηχανίες
- Ξενοδοχεία- Εστιατόρια
- Γεωργία, κτηνοτροφία, θήρα, δασοκομία, αλιεία
- Δημόσια διοίκηση και άμυνα. Υποχρεωτική κοινωνική ασφάλιση
- Εκπαίδευση
- Παραγωγή ηλεκτρικού ρεύματος, φυσικού αερίου και νερού
- Κατασκευές
- Μεταφορές/ αποθήκευση/ επικοινωνίες
- Χονδρικό-λΙΑνικό εμπόριο, επισκευή αυτοκινήτων, μοτοσυκλετών κ ειδών προσωπικής οικογενειακής χρήσης

ΜΟΡΦΩΤΙΚΟ ΕΠΙΠΕΔΟ ΠΛΗΘΥΣΜΟΥ ΚΟΙΝΟΤΗΤΑΣ ΘΩΝΩΝ



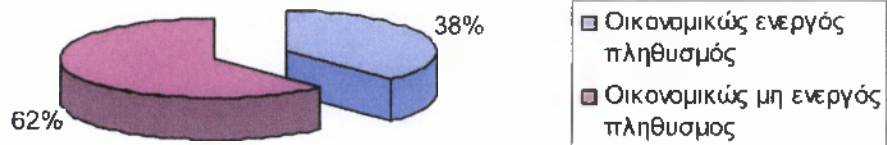
- Αγράμματοι
- Απόφοιτοι Μέσης Εκπαίδευσης
- Απόφοιτοι Στοιχειώδους Εκπαιδεύσεως
- Με Μεταπτυχιακό- Διδακτορικό
- Τελείωσαν τη Γ' τάξη Γυμνασίου
- Δεν τελείωσαν το Δημοτικό αλλά γνωρίζουν γραφή κ ανάγνωση
- Πτυχιούχοι Ανωτατών Σχολών
- Πτυχιούχοι Ανωτερων Σχολών
- Πτυχιούχοι ΤΕΙ(ΚΑΤΕ ΚΑΤΕΕ)

ΠΑΡΟΥΣΙΑΣΗ ΚΟΙΝΟΤΗΤΑΣ ΜΑΘΡΑΚΙΟΥ

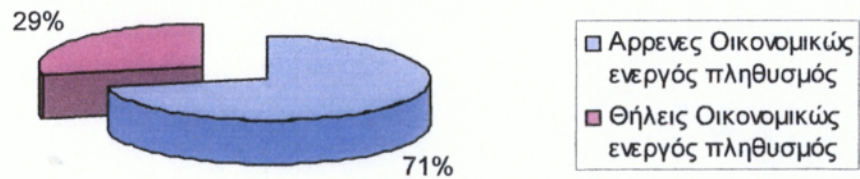
ΠΛΗΘΥΣΜΟΣ ΚΟΙΝΟΤΗΤΑΣ ΜΑΘΡΑΚΙΟΥ



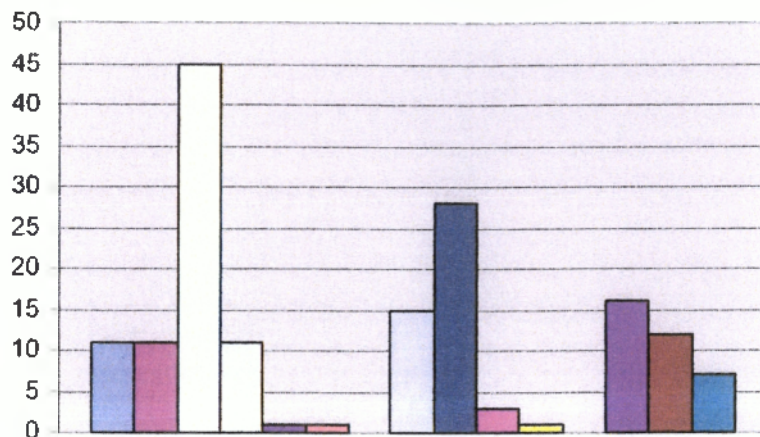
ΚΟΙΝΟΤΗΤΑ ΜΑΘΡΑΚΙΟΥ ΟΙΚΟΝΟΜΙΚΩΣ ΕΝΕΡΓΟΣ-ΜΗ ΕΝΕΡΓΟΣ ΠΛΗΘΥΣΜΟΣ



ΚΟΙΝΟΤΗΤΑ ΜΑΘΡΑΚΙΟΥ ΟΙΚΟΝΟΜΙΚΩΣ ΕΝΕΡΓΟΣ ΠΛΗΘΥΣΜΟΣ



ΚΟΙΝΟΤΗΤΑ ΜΑΘΡΑΚΙΟΥ ΕΠΑΓΓΕΛΜΑΤΙΚΗ ΔΡΑΣΤΗΡΙΟΤΗΤΑ ΠΛΗΘΥΣΜΟΥ



- Δεν δήλωσαν επάγγελμα - νέοι
- Εργοδότες
- Μισθωτοί
- Συμβοηθούντα & μη αμοιβόμενα μέλη
- Ενδιάμεσοι χρηματοπιστωτικοί οργανισμοί/ διαχείριση ακίνητης περιουσίας
- Λοιπές υπηρεσίες
- Μεταποιητικές βιομηχανίες
- Ξενοδοχεία- Εστιατόρια
- Γεωργία, κτηνοτροφία, θήρα, δασοκομία, αλιεία
- Δημόσια διοίκηση και άμυνα. Υποχρεωτική κοινωνική ασφάλιση
- Εκπαίδευση
- Παροχή ηλεκτρικού ρεύματος, φυσικού αερίου και νερού
- Κατασκευές
- Μεταφορές/ αποθήκευση/ επικοινωνίες
- Χονδρικό- λιανικό εμπόριο, επισκευή αυτοκινήτων, μοτοσυκλετών κ ειδών προσωπικής οικογενειακής χρήσης



Το συμπέρασμα που προκύπτει από την παραπάνω διαγραμματική απεικόνιση, είναι ότι όλοι οι δήμοι παρουσιάζουν ομοιομορφία όσον αφορά τα επαγγέλματα και το μορφωτικό επίπεδο των κατοίκων τους, καθώς και την οικονομική τους δραστηριότητα.

ΜΕΡΟΣ Γ

«Και εις το εξής να μάθωμεν γνώση ,
αν θέλωμεν να φτιάσουμεν χωριόν ,
να ζήσωμεν όλοι μαζί...

Να ιδούνε όλοι οι Έλληνες ν'αγωνίζονται δια την θρησκεία τους...
Και να μπαίνουν σε φιλοτιμία και να εργάζονται εις το καλό της πατρίδας τους,
της θρησκείας τους και της κοινωνίας. Οτι θα είναι καλά δικά τους.
Όχι όμως να φαντάζονται για τα κατορθώματα τα πατρικά , όχι να πορνεύουν
την αρετή και να καταπατούν τον νόμον και να 'χουν την επιρροή για
ικανότητα... »

Μακρυγιάννης

Με την απλότητα και την καθαρότητα της σκέψης του ο Μακρυγιάννης
δίνει συμπυκνωμένα τα χαρακτηριστικά των "αρχόντων της εξουσίας "

ΓΕΝΙΚΑ

Ο ισχυρός Δήμος αποτελεί το κύτταρο της Δημοκρατίας και το θεμέλιο της
τοπικής ανάπτυξης και της κοινωνικής συνοχής. Ο πρωτοβάθμιος ΟΤΑ
σχεδιάζει και υλοποιεί την τοπική ανάπτυξη , σε συνεργασία με τις τοπικές
παραγωγικές δυνάμεις και την συμμετοχή των πολιτών αναλαμβάνοντας την
ευθύνη ευρύτατων τομέων άσκησης δραστηριοτήτων.

Η πολιτική αφορά τις δομές και το χαρακτήρα της εξουσίας και σχετίζεται με
θεσμούς διοίκησης , διαχείρισης και παρέμβασης. Οι Δήμοι αποτελούν
τέτοιους θεσμούς. Είναι γεγονός ότι οι Δήμοι περιβάλλονται με μεγάλη
εμπιστοσύνη από τους πολίτες οι οποίοι απογοητευμένοι από το απρόσωπο
της Κοινοβουλευτικής εκπροσώπησης , καταφεύγουν στις Τοπικές Αρχές
προσδοκώντας θετικότερη ανταπόκριση λόγω της αμεσότητας της
επικοινωνίας. Ευρισκόμενοι κοντύτερα στον πολίτη και τις τοπικές /
περιφερειακές κοινωνίες , μπορούν να επηρεάσουν καθοριστικά την ζωή των
πολιτών και τις προοπτικές των τοπικών κοινωνιών. Ο επηρεασμός αυτός δεν
είναι μια αυτόματη διαδικασία. Δεν συμβαίνει και δεν θα συμβεί με
οποιοσδήποτε δημάρχους και οποιαδήποτε σύνθεση δημοτικών συμβουλίων
. Είναι αποτέλεσμα μιας αντίληψης , μιας στρατηγικής , ενός προγράμματος ,
φορείς των οποίων είναι ο δήμαρχος και η πλειοψηφία του δημοτικού

συμβουλίου . Η ιστορία διδάσκει και η τρέχουσα εμπειρία επιβεβαιώνει ότι με απλές διαχειριστικές στρατηγικές καταδίκασαν τις κοινωνίες σε ακινησία και οπισθοδρόμηση. Ενώ αντίθετα, προοδευτικές δημοτικές αρχές με ευρύ , σύγχρονο ορίζοντα και ριζοσπαστικό μεταρρυθμιστικό πρόγραμμα δημιούργησαν νέα δεδομένα και ώθησαν μπροστά την κοινωνία , το επίπεδο ανάπτυξης , συνοχής και λειτουργίας της. Οι προοδευτικές δημοτικές αρχές έθεσαν έτσι τη σφραγίδα τους σε εξελίξεις που με τη σειρά τους επηρέασαν σημαντικά τις γενικότερες εξελίξεις.

Η δράση των Δήμων, ξεπερνά τα όρια των αρμοδιοτήτων τους. Παρ' όλα αυτά υπάρχει αναντιστοιχία στις δράσεις και στην οικονομική τους ευχέρια, με αποτέλεσμα να αδυνατούν να ανταποκριθούν αποτελεσματικά σε βασικές τους λειτουργίες. Αφενός μεν γιατί έχουν χαμηλή οικονομική στήριξη από το κράτος, αφετέρου δε, διστάζουν να επιβάλουν φορολογία στους Δημότες τους.

ΔΙΑΔΙΚΑΣΙΑ ΕΠΙΛΟΓΗΣ ΑΙΡΕΤΩΝ ΕΚΠΡΟΣΩΠΩΝ

Συνήθως, οι άνθρωποι δεν εισέρχονται αιφνίδια στην πολιτική .

Ακόμη και σε περιπτώσεις που δημιουργείται εκ πρώτης όψεως μια τέτοια αντίληψη,

(π.χ υποψηφιότητες ηθοποιών, αθλητών, δημοσιογράφων) έχουν προηγηθεί διαδικασίες επιλογής μέσω των οποίων ο επίδοξος πολιτικός διακρίνεται μέσα από πληθώρα ατόμων με παρόμοια χαρακτηριστικά.

Σήμερα η επιλογή ηγεσίας πραγματοποιείται σε δύο φάσεις:

- ❖ Αρχικά επιλέγονται οι υποψήφιοι μέσα από διαδικασίες που ενεργοποιούνται από στους πολιτικούς και κοινωνικούς θεσμούς (κόμματα , ΜΜΕ κ.α).
- ❖ Στη συνέχεια καλείται ο πολίτης να αποφασίσει σύμφωνα με το πλαίσιο της ενημέρωσης που του προσφέρεται , και τελικά επί των ψηφοδελτίων στο εκλογικό τμήμα .

Παρά την αποξένωση που παρατηρείται τη σημερινή εποχή, οι πολίτες των δήμων λειτουργούν κατά την επιλογή των αιρετών, και με την ανθρώπινη κλίμακα' μπορούν δηλαδή να γνωρίζουν προσωπικά τους υποψηφίους ή έστω να μπορούν να αντλήσουν πληροφορίες βιωματικού χαρακτήρα από

φίλους και γνωστούς σχετικά με το χαρακτήρα του υποψήφιου πολιτικού προσώπου.

Έτσι λοιπόν ενώ τυπικά κάθε πολίτης έχει θεωρητικά τη δυνατότητα να εκλεγεί δήμαρχος, επί της ουσίας οι αιρετοί προέρχονται στη συντριπτική τους πλειοψηφία από πολύ συγκεκριμένες κοινωνικά κατηγορίες.

Συνήθως πρόκειται για άνδρες μέσης ηλικίας που ανήκουν στα μεσαία κοινωνικά στρώματα, ενώ κατέχουν πτυχίο τριτοβάθμιας εκπαίδευσης. Τα παραπάνω χαρακτηριστικά εμπλουτίζονται από επιπρόσθετα προσόντα όπως : **τον προσωπικό χρόνο, δίκτυα γνωριμιών, εισόδημα, και κοινωνική αποδοχή** που διαθέτουν σε σύγκριση με νεότερους ή γεροντότερους, λιγότερο ή περισσότερο μορφωμένους, εύπορους και κοινωνικά καταξιωμένους ανταγωνιστές τους.

Οι παραπάνω παράμετροι δεν εφαρμόζονται τόσο αυστηρά όσον αφορά στη σύσταση των δημοτικών συμβουλίων , όπου εκεί συμμετέχουν άτομα από διάφορα κοινωνικά στρώματα, επαγγέλματα και μορφωτικό επίπεδο. ²⁶

ΚΡΙΤΗΡΙΑ ΔΗΜΟΤΙΚΗΣ ΨΗΦΟΥ

Οι παραστάσεις της ανεργίας και του αισθήματος ανασφάλειας για το μέλλον συνθέτουν το κοινωνικό-οικονομικό φόντο της εκλογικής συμπεριφοράς και για τις δημοτικές εκλογές. Ωστόσο, οι τοπικές εκλογές έχουν τη δική τους σχετική ιδιομορφία, η οποία έγκειται ακριβώς στο γεγονός ότι σε αυτές διαπλέκονται τα γενικά πολιτικά, κοινωνικά ή άλλα δεδομένα με τις τοπικές αντιθέσεις.

Στην ουσία, στην ψήφο των δημοτικών εκλογών συναρθρώνονται τρία κριτήρια:

το πολιτικό κριτήριο, το κομματικό κριτήριο και το προσωπικό κριτήριο.

Το **πολιτικό κριτήριο**, επηρεασμού της ψήφου παραπέμπει στο πρόγραμμα του συνδυασμού ή του υποψηφίου δημάρχου. Αναφέρεται στη γενική πολιτική που προτίθεται να ακολουθήσει και στις επιμέρους πολιτικές τις οποίες θα

²⁶ ΝΙΚΟΛΑΟΣ-ΚΟΜΝΗΝΟΣ ΧΛΕΠΑΣ, *Ο Δήμαρχος ως αιρετός ηγέτης*, ΕΚΔΟΣΕΙΣ ΠΑΠΑΖΗΣΗ, ΑΘΗΝΑ 2005, σελ 45-73

εφαρμόσει (συνήθως νέοι ηλικίας 18-35 ετών έκαναν την τελική τους επιλογή με κριτήριο το πρόγραμμα.).

Το **κομματικό κριτήριο**, παραπέμπει στις πολιτικές δυνάμεις που στηρίζουν το συνδυασμό ή τον υποψήφιο. Το κριτήριο της στήριξης από πολιτικές δυνάμεις βρίσκεται σαφώς σε υποχώρηση. Η κομματική ταύτιση που μέχρι το πρόσφατο παρελθόν αποτελούσε την ισχυρότερη μεταβλητή της εκλογικής συμπεριφοράς, υποχωρεί διαρκώς και κινείται, ιδίως στους νέους ψηφοφόρους, σε πολύ χαμηλά, πλέον, επίπεδα.

Το **προσωπικό κριτήριο**, τέλος, παραπέμπει στην προσωπικότητα του υποψηφίου και στην προσωπική πολιτική του διεισδυτικότητα στην κοινωνία.

Το **προσωπικό κριτήριο αποτελεί πλέον μια σοβαρή παράμετρο της εκλογικής συμπεριφοράς**. Είναι ένα καινούργιο δεδομένο, που τροφοδοτείται από την προιούσα μείωση της επιρροής των κομμάτων στην κοινωνία, καθώς και την αποιδεολογικοποίηση των πολιτικών διαχειρίσις που εφαρμόζονται.

Μιλώντας συνολικά, φαίνεται ότι ο καθοριστικός παράγων επηρεασμού της ψήφου υπήρξε το **πολιτικό κριτήριο**. Η έμφαση με δυο λόγια αποδίδεται στο πρόγραμμα του υποψηφίου και του συνδυασμού, το οποίο αποτελεί και την προκρίνουσα μεταβλητή της εκλογικής επιλογής

Στο σημείο αυτό χρειάζεται να υπογραμμισθεί, ότι η ενίσχυση του προσωπικού κριτηρίου (της προσωπικότητας) συμβαδίζει με την ενίσχυση των στοιχείων της (τεχνοκρατικής) γνώσης των προβλημάτων και της αποτελεσματικότητας που πρέπει να χαρακτηρίζουν την προσωπικότητα αυτή. Οι επιθυμητές αυτές ιδιότητες εκ μέρους των πολιτών και κυρίως των νέων ψηφοφόρων λειτουργούν σε βάρος περισσότερο "ιδεολογικών" επιλογών (όπως π.χ. όραμα για την πόλη).

Είναι γεγονός πως τα τελευταία χρόνια αιρετοί του πρώτου βαθμού Τοπικής Αυτοδιοίκησης έχουν βρεθεί στο στόχαστρο Δημόσιας κριτικής. Σε πολλές περιπτώσεις έχουν παρέμβει οι ελεγκτές Δημόσιας Διοίκησης, ο Συνήγορος του πολίτη και το ελεγκτικό συνέδριο. Οι παρεμβάσεις τους αφορούν τη προστασία από τη διαφθορά, καταχρήσεις και παράνομες πρακτικές.

Παρ' όλα αυτά οι εκλογές της Τοπικής Αυτοδιοίκησης είναι οι πιο δημοφιλείς. Από τη στιγμή που εκλέγονται αναδεικνύεται η προσωπικότητά τους με τα

ιδιαίτερα χαρακτηριστικά τους , και η διαδρομή τους στην πολιτική και την κοινωνία.

ΣΥΜΠΕΡΑΣΜΑΤΑ ΓΙΑ ΤΟΝ ΝΟΜΟ ΚΕΡΚΥΡΑΣ

Το πρώτο συμπέρασμα που βγαίνει είναι ότι ο χώρος της Τοπικής αυτοδιοίκησης , είναι καθαρά ανδρική υπόθεση αν σημειώσεις ότι καμία γυναίκα στους 13 Δήμους και στις 3 κοινότητες, δεν κατέχει αξίωμα Δημάρχου Κοινοτάρχη ή Νομάρχη .

Φαίνεται ότι ο νόμος για την ποσόστωση των γυναικών επηρέασε μόνο τους συσχετισμούς στη σύνθεση των Δημοτικών συμβούλων και ελάχιστα έως καθόλου σε επίπεδο Δημάρχου ή Νομάρχη.

Χαρακτηριστικό είναι το γεγονός ότι στις προηγούμενες εκλογές είχαμε στους 13 Δημάρχους και 3 κοινοτάρχες μία γυναίκα Δήμαρχο (Δήμος Παλαιοκαστριτών).

Ως βασική αιτία εμφανίζεται η απροθυμία των γυναικών να συμμετέχουν σε αιρετά αξιώματα , αλλά και μια μορφή ‘ αποδοκίμασίας ’ του εκλογικού σώματος , το οποίο φαίνεται να έχει ταυτίσει σε σημαντικό βαθμό τα χαρακτηριστικά της αποτελεσματικότητας , του δυναμισμού και της συνέπειας με το ανδρικό φύλο.

Ο δεύτερος λόγος είναι ότι η κατάκτηση της δημαρχίας φαίνεται να συνεπάγεται για τις γυναίκες περισσότερες προσωπικές ευθύνες , αφού οι άνδρες δεν δείχνουν πρόθυμοι να αναλάβουν οικογενειακά βάρη ώστε να στηρίξουν την δημαρχιακή σταδιοδρομία της γυναίκας τους.

Προφίλ Αιρετών του Νομού Κέρκυρας (στοιχεία βάση των εκλογών του 2006)

Κανείς δεν έχει γεννηθεί προετοιμασμένος για σύγχρονα αξιώματα . Όποιος θέλει ν’ ασχοληθεί με τα κοινά σημαίνει ότι είναι αποφασισμένος για προσφορά και προσωπικές θυσίες. Η πολιτική αξιοσύνη αποδεικνύεται σταδιακά με κόπους, θυσίες και έργα. Η εκλογή σε δύο συνεχόμενες θητείες στον ίδιο Δήμο αποδεικνύει την αξιοσύνη και την αποτελεσματικότητα του πολιτικού . Η εντοπιότητα πρέπει να του επιτρέπει την ελευθερία κινήσεων

και την δυνατότητα λήψης αποφάσεων χωρίς διλήμματα και πιέσεις , δυνατότητα αφοσίωσης στο έργο του πέρα από προσωπικές φιλοδοξίες . Ως τοπικός άρχων το κέρδος του στην πολιτική του διαδρομή θα είναι να αφήσει έργο για το σύνολο των κατοίκων που θα υπηρετήσει.

Παρακάτω παρατίθενται τα βιογραφικά Δημάρχων που έχουν επανεκλεγεί για δεύτερη συνεχή τετραετία. Αξίζει να σημειωθεί ότι η συντριπτική τους πλειοψηφία πληρώνει απόλυτα τα χαρακτηριστικά των Δημάρχων που έχουν αναφερθεί παραπάνω (ηλικία, επίπεδο μόρφωσης κτλ.)

Νυν Νομάρχης πρώην Δήμαρχος Αχιλλείων

Στέφανος Πουλημένος

Γεννήθηκε το 1959 στους Κυνοπιάστες της Κέρκυρας από αγρότες γονείς. Είναι παντρεμένος και πατέρας δύο παιδιών.

Σπούδασε δημοσιογραφία στην Αθήνα , ενώ παράλληλα εργαζόταν σε μεγάλη εφημερίδα και σε εταιρία παραγωγής τηλεοπτικών προγραμμάτων. Από το 1986 έως και το 1995 ήταν πρόεδρος της κοινότητας Κυνοπιαστών, ενώ το 1995, 1998, 2002 εκλέγεται Δήμαρχος Αχιλλείων. Την περίοδο 1995-1998 διετέλεσε Γραμματέας της Διοικούσας Επιτροπής της Τοπικής Ένωσης Δήμων και Κοινοτήτων ενώ την περίοδο 1991-1993 υπηρέτησε ως πρόεδρος του Γενικού Νοσοκομείου του Νησιού.

Από το 1993 είναι εκδότης-Διευθυντής της ημερήσιας εφημερίδας «Η ΚΕΡΚΥΡΑ ΣΗΜΕΡΑ». Το 2006 εξελέγη Νομάρχης Κέρκυρας.

Δήμαρχος Αγίου Γεωργίου

Σπυρίδων Τριβυζάς

Γεννήθηκε το 1957 στον Αγρό Κέρκυρας .

Αποφοίτησε το 1982 από την πολυτεχνική σχολή του Αριστοτελείου Πανεπιστημίου Θεσσαλονίκης.

Είναι παντρεμένος και πατέρας δύο παιδιών.

Από το 1984 διατηρεί Τεχνικό Γραφείο Μελετών και Κατασκευών στην πόλη της Κέρκυρας.

Το 1988 εκλέχθηκε Δημοτικός Σύμβουλος.

Το 2002 εκλέχθηκε Δήμαρχος του Δήμου αυτού. Επανεξελέγη στις εκλογές του 2006.

Είναι αντιπρόεδρος του Συνδέσμου Καθαριότητας της Κέρκυρας.

Δήμαρχος Θιναλίων

Σπύρος Βάρελης

Γεννήθηκε στο Λαύκι το 1955.

Ζει και εργάζεται στην Αχαράβη διατηρώντας φαρμακείο με τη σύζυγό του .

Έχει δύο παιδιά .

Με την πολιτική ασχολείται από τα φοιτητικά του χρόνια συμμετέχοντας ενεργά στο φοιτητικό συνδικαλισμό των συλλόγων της Ιταλίας. Με την Τοπική Αυτοδιοίκηση ασχολείται από την ίδρυση του Δήμου Θιναλίων. Διετέλεσε Δημοτικός Σύμβουλος την τετραετία 1990-1994 και πρόεδρος του Δημοτικού Συμβουλίου την περίοδο 1994-1998. Τον Οκτώβριο του 2002 εκλέχθηκε Δήμαρχος του Δήμου Θιναλίων.

Επανεξελέγη στις εκλογές του 2006.

Δήμαρχος Παλαιοκαστριτών

Κωσταντίνος Χαλικιάς

Γεννήθηκε στη Κέρκυρα το 1952.

Είναι Οικονομολόγος, σπούδασε στην Ανώτατη Βιομηχανική Σχολή Θεσσαλονίκης και λειτουργεί στην Κέρκυρα Λογιστικό Μελετητικό Γραφείο.

Είναι παντρεμένος και πατέρας ενός παιδιού.

Το 2002 εκλέχθηκε Δήμαρχος Παλαιοκαστριτών.

Επανεξελέγη στις εκλογές του 2006.

Δήμαρχος Φαιάκων

Μιχάλης Κάρρας

Γεννήθηκε και κατοικεί στην Κάτω Κορρακιάνα.

Είναι 54 χρονών παντρεμένος και πατέρας ενός παιδιού.

Το επάγγελμά του είναι λογιστής φοροτεχνικός.

Από το 1978 και επί 20 έτη εκλεγόταν πρόεδρος της κοινότητας της Κάτω Κορρακιάνας. Κατά την διάρκεια της θητείας του εκλέχθηκε για 8 χρόνια στη Διοικούσα Επιτροπή της Ένωσης Δήμων και Κοινοτήτων.

-Είναι Δήμαρχος Φαιάκων από το 1999 μέχρι σήμερα

Διετέλεσε:

-Πρόεδρος του Συνδέσμου Υδάτινων Πόρων από το 2000

-Αντιπρόεδρος της Νομαρχιακής Επιτροπής Τουριστικής Προβολής από το 1999

-Μέλος της Διοικούσας Επιτροπής Τοπικής Ένωσης Δήμων και Κοινοτήτων Κέρκυρας από το 1999

-Μέλος της Επιτροπής Σχεδιασμού- Χωροταξίας- Οικισμού-Περιβάλλοντος (ΣΧΟΠ) της Νομαρχιακής Αυτοδιοίκησης τα τελευταία 13 χρόνια.

-Πρόεδρος του Πολιτιστικού Κέντρου Κάτω Κορακιάνας από τη μέρα της ίδρυσης του.

-Πρόεδρος της Αναπτυξιακής Επιχείρησης Δήμου Φαιάκων από το 1999

-Πρόεδρος της επιχείρησης Ύδρευσης – Αποχέτευσης του Δήμου Φαιάκων από το 2003

-Πρόεδρος του Διοικητικού Συμβουλίου της ΑΓΡΟΚ Α.Ε

Σήμερα είναι

-Πρόεδρος ΤΕΔΚ Κέρκυρας.

Δήμαρχος Παξών

Σπύρος Μπογδάνος

Γεννήθηκε 1958 στους Παξούς.

Είναι απόφοιτος της Παντείου και εργάζεται σε δική του επιχείρηση.

Από μικρός ασχολήθηκε με την λογοτεχνία την ποίηση και την λαογραφία.

Ενεργοποίησε την βιβλιοθήκη του νησιού, ασχολήθηκε με την έρευνα στο Ιστορικό Αρχείο των Παξών, είναι αντιπρόεδρος του Πολιτιστικού Συλλόγου και συμμετείχε ενεργά στην ίδρυση και λειτουργία του Μουσείου και της Πινακοθήκης των Παξών.

Διετέλεσε από το 1985-2000 Πρόεδρος του Αγροτικού Συνεταιρισμού Γαΐου και της ομάδας βιοκαλλιεργητών , Πρόεδρος του Κοινωφελούς Ιδρύματος Παξών από το 1990 , γενικός γραμματέας του Εμπορικού συλλόγου Παξών, κοινοτικός και δημοτικός σύμβουλος με πλούσια δράση των Πολιτιστικών χωριών της Ευρώπης. Τον Οκτώμβριο του 2002 εκλέχθηκε Δήμαρχος Παξών και είναι μέλος του Δ.Σ της αμφικτιονίας των μικρών νησιών της Ελλάδας «Απολλώνιος Ποσειδών».

Επανεξελέγη στις εκλογές του 2006.

Πρόεδρος Κοινότητας Ερεικούσσης

Χρήστος Κατέχης

Γεννήθηκε στην Ερείκουσσα το 1963.

Είναι απόφοιτος ΤΕΙ παντρεμένος με δύο παιδιά.

Εργάζεται ως τεχνικός στη ΔΕΗ και με την Τοπική Αυτοδιοίκηση ασχολείται από το 1990. Εκλέχθηκε πρόεδρος Ερεικούσσης από το 1991 και μετά επανεκλέχθηκε στις εκλογές του 2002 και του 2006.

Πρόεδρος Κοινότητας Μαθρακίου

Ιωάννης Αργυρός

Γεννήθηκε στην Κέρκυρα το 1963 .

Είναι επιχειρηματίας, παντρεμένος με δύο παιδιά.

Με τη πολιτική ασχολείται από το 1990 που εκλέχθηκε Κοινοτικός Σύμβουλος (Αντιπρόεδρος) της Κοινότητας Μαθρακίου, Πρόεδρος την τετραετία 9-1998-2002, ενώ επανεκλέχθηκε στις εκλογές του 2002 και του 2006.

ΟΙΚΟΓΕΝΕΙΑΚΗ ΚΑΤΑΣΤΑΣΗ

Η εικόνα όσον αφορά στην οικογενειακή τους κατάσταση είναι ξεκάθαρη.

Η συντριπτική πλειοψηφία των δημάρχων /κοινοταρχών είναι παντρεμένοι και μόλις ένας δεν έχει αποκατασταθεί.

Οι περισσότεροι ακολουθούν το στερεότυπο της ελληνικής οικογένειας με δύο παιδιά.

Σε αυτό το φαινόμενο προστίθεται και η απουσία των νέων σε ηλικία (ελάχιστο ποσοστό αιρετών βρίσκεται κάτω των 40 ετών) .

ΗΛΙΚΙΑ

Είναι μεταξύ 40-60 ετών. Σπάνια είναι μεγαλύτεροι των 60 ετών.

Τα στοιχεία που παραθέτουμε είναι κατά προσέγγιση , αφού οι περισσότεροι αιρετοί πλέον διστάζουν να αποκαλύψουν την ηλικία τους μπροστά στο διακομματικό αίτημα για ανανέωση , η οποία πιστεύουν ότι αφορά στην

“ηλικιακή αναπαλαίωση ” και όχι στην πολιτική διαδικασία ανανέωσης ιδεών και προτάσεων.

Πάντως η ηλικία των Δημάρχων διαφοροποιείται ως ακολούθως :

45-50

51-60

Στην ηλικία από 51-60 ετών η οποία αποτελεί τη γενιά που ενηλικιώθηκε κατά τη διάρκεια της δεκαετίας του '60 ή και κατά τη διάρκεια της στρατιωτικής δικτατορίας παρουσιάζεται το υψηλότερο ποσοστό .

Πρόκειται για τη γενιά που συνειδητά στρατεύτηκε σε περιόδους πολιτικών κρίσεων και συγκροτεί το βασικό κορμό του Δημαρχιακού πληθυσμού της χώρας.

Ακολουθεί η ηλικία των 45-50 ετών, μια επίσης πολιτικοποιημένη γενιά που ενηλικιώθηκε στη διάρκεια της δικτατορίας και συμμετείχε στον αντιδικτατορικό αγώνα ή στην πολιτική ζωή της δεκαετίας του 70.

Είναι η γενιά της μετάβασης από τη δικτατορία στη Δημοκρατία, με βιώματα που έχουν σφραγίσει τις αντιλήψεις τους περί πολιτικής.

Έτσι δικαιολογούν την απουσία των νεότερων από την πολιτική αφού όπως υποστηρίζουν είναι μια γενιά η οποία ενηλικιώθηκε σε πολιτικά ομαλό περιβάλλον.

ΚΑΤΟΙΚΙΑ

Κατά βάση οι δήμαρχοι κατοικούν στον τόπο εκλογής τους (εάν πρόκειται για μεγάλο δήμο) .Στους μικρούς ΟΤΑ καταγράφεται ένα σημαντικό ποσοστό που δημάρχων που διαμένουν σε διαφορετικό τόπο από αυτόν που εξελέγησαν.

ΚΟΜΜΑΤΙΚΗ ΕΝΤΑΞΗ (13 Δημάρχων / 3 Κοινοταρχών Κέρκυρας)

Ανεξάρτητοι αιρετοί : -

Προσκείμενοι ή με τη στήριξη της ΝΔ : 8

Προσκείμενοι ή με τη στήριξη του ΠΑΣΟΚ : 8

Άλλα κόμματα : -

Δεν έχουμε Δήμαρχο ή Κοινοτάρχη στο Νομό Κέρκυρας που να είναι ανεξάρτητος, ή να πρόσκεινται πολιτικά στο Συνασπισμό ή στο ΚΚΕ .

Η κομματική στήριξη κατά τις Δημοτικές εκλογές φαίνεται ότι αντιμετωπίζεται από τους Δημάρχους ως αναγκαία , αλλά όχι ως ικανή συνθήκη για την κατάκτηση της Δημαρχίας.

Θετικά προσμετράται για την εκλογή ενός Δημάρχου, η προηγούμενη ενασχόληση και **συνδικαλιστική του δράση** σε ευρύτερο συνδικαλιστικό επίπεδο και όχι απαραίτητα στο τομέα της αυτοδιοίκησης π.χ σταδιοδρομία σε οργανώσεις όπως: κομματικές, συνδικαλιστικές, επαγγελματικές ή μη κυβερνητικές οργανώσεις . **Έτσι προωθούν την επικοινωνία τους με την τοπική κοινωνία** και με αυτό τον τρόπο μπορούν να συγκροτήσουν εκτεταμένα και μερικές φορές ετερόκλητα δίκτυα υποστήριξης. Την πολιτική τους σταδιοδρομία στο Δήμο τους, ξεκινούν συνήθως ως Δημοτικοί σύμβουλοι.

ΕΚΠΑΙΔΕΥΣΗ

Στην εποχή της παγκοσμιοποίησης , της ενιαίας αγοράς και των κοινοτικών προγραμμάτων , το γεγονός ότι πάνω από τους μισούς δημάρχους και αιρετούς δε μιλούν ούτε μία ξένη γλώσσα αποτελεί πρόβλημα.

Από τους 13 Δημάρχους και 3 κοινοτάρχες του Νομού Κερκύρας :

Επτά (7) είναι πανεπιστημιακής εκπαίδευσης

(ακολουθεί ανάλυση σε- οικονομολόγοι , γιατροί , δικηγόροι , πολιτικοί μηχανικοί , εκπαιδευτικοί)

Εννέα (9) Είναι απόφοιτοι Γυμνασίου- Λυκείου

Το επίπεδο εκπαίδευσης διαδραματίζει καθοριστικό ρόλο στην αντιμετώπιση των σύγχρονων προβλημάτων που απαιτούν πολύπλοκες και οργανωμένες λύσεις. Οι ελεύθεροι επαγγελματίες αποτελούν τη μεγάλη πλειοψηφία των Δημάρχων (ιδίως αν συνυπολογισθούν επαγγέλματα όπως λογιστών, φοροτεχνικών , οικονομολόγων κ. α). Ας μην ξεχνάμε όμως και την δυναμική συμμετοχή των Δημοσίων υπαλλήλων. Ποσοστό που μεγαλώνει με την πάροδο των ετών.

Η συνεχής ισχυρή παρουσία των **μηχανικών** στο αξίωμα του Δημάρχου οφείλεται σε διάφορους λόγους που συνδέονται μεταξύ άλλων, με την εκ των πραγμάτων συχνή επαγγελματική επαφή τους με την Τοπική Αυτοδιοίκηση, αλλά και το ενδιαφέρον τους για τα οικιστικά θέματα.

Οι Δήμαρχοι οι οποίοι προέρχονται από τον **Ιατρικό κλάδο**, πριμοδοτούνται από το γεγονός ότι διαθέτουν υψηλά ποσοστά αναγνωρισιμότητας, διαθέτουν κύρος και αποδοχή στις τοπικές κοινωνίες.

Αρκετοί **δημόσιοι υπάλληλοι** που ασχολούνται με τα κοινά, ξεκινούν την πολιτική τους σταδιοδρομία στις αρκετά ισχυρές στην χώρα μας συνδικαλιστικές οργανώσεις των εργαζομένων στο δημόσιο.

Τα παραπάνω επικυρώνονται και από **σχετική έρευνα της ΚΕΔΚΕ** που είχε βασισθεί σε ερωτηματολόγια που κλήθηκαν να απαντήσουν οι 1031 αιρετοί.

ΜΕΡΟΣ Δ

ΑΡΜΟΔΙΟΤΗΤΕΣ ΔΗΜΟΤΙΚΟΥ ΣΥΜΒΟΥΛΙΟΥ

1. Το ΔΣ αποφασίζει για κάθε θέμα σχετικό με τις αρμοδιότητες του Δήμου εκτός από τα θέματα που ανήκουν στην αρμοδιότητα του Δημάρχου ή της Δημαρχιακής Επιτροπής. .
2. Εκφράζει τις θέσεις του σε θέματα τοπικού ενδιαφέροντος και γνωμοδοτεί όποτε ζητηθεί η γνώμη του από δημόσιες αρχές ή αρμόδια όργανα.
3. Έχει αποφασιστικές ή γνωμοδοτικές αρμοδιότητες σε θέματα ρυθμιστικών σχεδίων και προγραμμάτων προστασίας περιβάλλοντος, προγραμματισμού εφαρμογής ρυθμιστικών σχεδίων, οικιστικής οργάνωσης ανοικτών πόλεων, εφαρμογής Γενικού Πολεοδομικού Σχεδίου, πολεοδομικών μελετών, ανάπλασης περιοχών, πολεοδομικών επεμβάσεων, χρηματοδότησης προγραμμάτων ανάπλασης, ανασυγκρότησης υποβαθμισμένων περιοχών, πολεοδομικών ρυθμίσεων, αποζημίωσης ρυμοτομούμενων, πολεοδομικών ρυθμίσεων, εισφοράς σε γη ή σε χρήμα, περιοχών ειδικά ρυθμιζόμενης πολεοδόμησης, έγκρισης πολεοδομικών μελετών και καθορισμού χρήσεων γης, χωροθέτησης κοιμητηρίων κατά τις προβλέψεις του Ν.2508\1997 (ΦΕΚ Α 124) όπως κάθε φορά ισχύει, και κέντρων αποτέφρωσης νεκρών.
4. Καταρτίζει με την απόλυτη πλειοψηφία του συνόλου των μελών του τον κανονισμό λειτουργίας του , με βάση τον πρότυπο κανονισμό της παραγράφου 8 του άρθρου 95, παίρνει θέση σε ζητήματα γενικότερου

πολιτικού η κοινωνικού ενδιαφέροντος δημοσιοποιώντας την και γνωστοποιώντας την στους αρμόδιους φορείς και αρχές.

5.Καθορίζει τους φόρους, τα τέλη, τα δικαιώματα, τις εισφορές.

6.Ένα μήνα πριν από τη διενέργεια των εκλογών και μέχρι την εγκατάσταση των νέων δημοτικών αρχών, το δημοτικό συμβούλιο αποφασίζει μόνο για θέματα που αναφέρονται σε έκτακτες περιπτώσεις εξαιρετικά επείγουσας και απρόβλεπτης ανάγκης.²⁷

Τα στοιχεία που παρατίθενται στη συνέχεια προκύπτουν από την συνεργασία με ανθρώπους που στελεχώνουν υπηρεσίες του Δήμου.

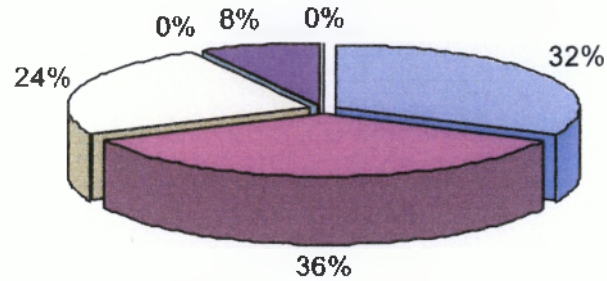
Από τους Νομαρχιακούς/Δημοτικούς/Κοινοτικούς συμβούλους του Νομού και σύμφωνα με την παραπάνω συλλογή στοιχείων προκύπτουν τα εξής:

Η ΚΟΙΝΩΝΙΚΗ ΣΥΝΘΕΣΗ ΤΟΥ ΝΟΜΑΡΧΙΑΚΟΥ ΣΥΜΒΟΥΛΙΟΥ

ΚΟΙΝΩΝΙΚΗ ΣΥΝΘΕΣΗ ΝΟΜΑΡΧΙΑΚΟΥ ΣΥΜΒΟΥΛΙΟΥ					
ΕΠΑΓΓΕΛΜΑΤΑ	ΑΡΙΘΜΟΣ ΣΥΜΒΟΥΛΩΝ	ΕΠΙΠΕΔΟ ΜΟΡΦΩΣΗΣ	ΑΡΙΘΜΟΣ ΣΥΜΒΟΥΛΩΝ	ΗΛΙΚΙΑ	ΑΡΙΘΜΟΣ ΣΥΜΒΟΥΛΩΝ
Ευρύτερος Δημόσιος Τομέας	8	Π.Ε	11	30-40	3
Κάτοχοι των παρακάτω πτυχίων : (Οικονομολόγοι, Γιατροί, Πολ.μηχανικοί, Δικηγόροι)	9	Τ.Ε	1	41-50	17
Ελεύθεροι Επαγγελματίες (τομείς: εμπορίου, παροχής υπηρεσιών)	6	Δ.Ε	13	51-60	4
Επιχειρηματίες	0	Υ.Ε	0	61-70	1
Ιδιωτικοί υπάλληλοι	2				
Συνταξιούχοι	0				
Αγρότες	0				

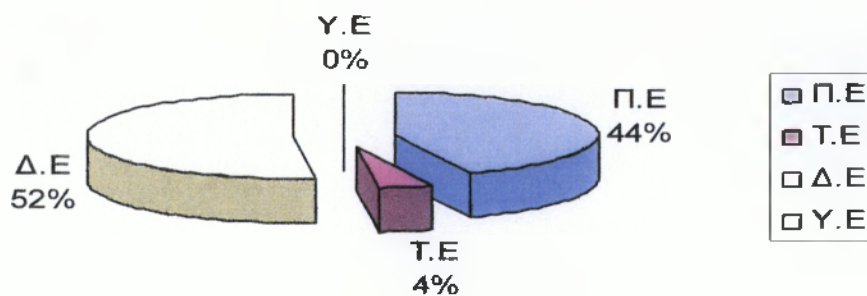
²⁷ Δημοτικός-Κοινοτικός Κώδικας

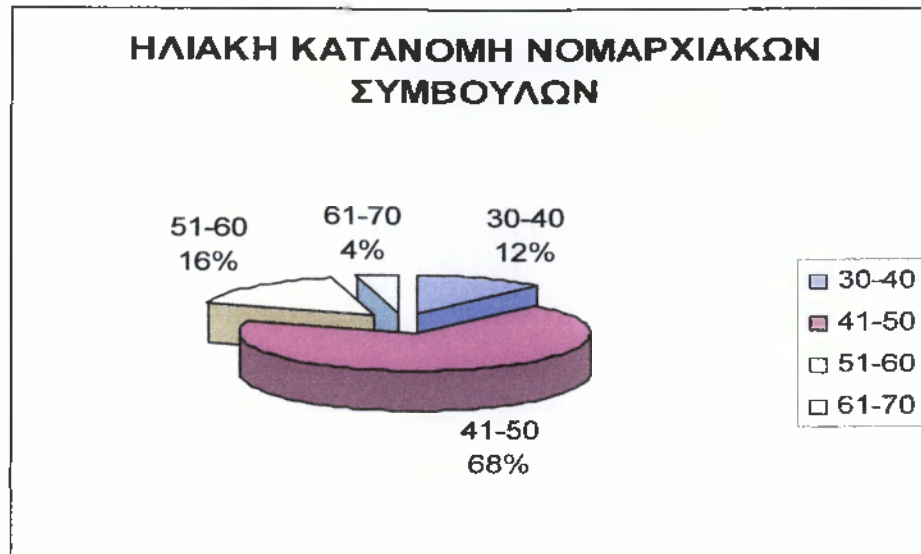
ΕΠΑΓΓΕΛΜΑΤΙΚΗ ΔΡΑΣΤΗΡΙΟΤΗΤΑ ΝΟΜΑΡΧΙΑΚΩΝ ΣΥΜΒΟΥΛΩΝ



- Ευρύτερος Δημόσιος Τομέας
- Κάτοχοι των παρακάτω πτυχίων : (Οικονομολόγοι, Γιατροί, Πολιμηχανικοί, Δικηγόροι)
- Ελεύθεροι Επαγγελματίες (τομείς: εμπορίου, παροχής υπηρεσιών)
- Επιχειρηματίες
- Ιδιωτικοί υπάλληλοι
- Συνταξιούχοι
- Αγρότες

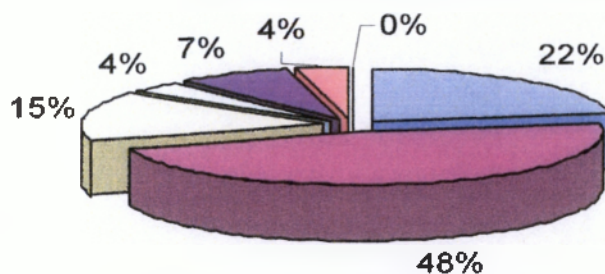
ΜΟΡΦΩΤΙΚΟ ΕΠΙΠΕΔΟ ΝΟΜΑΡΧΙΑΚΩΝ ΣΥΜΒΟΥΛΩΝ





ΚΟΙΝΩΝΙΚΗ ΣΥΝΘΕΣΗ ΔΗΜΟΤΙΚΟΥ ΣΥΜΒΟΥΛΙΟΥ ΤΟΥ ΔΗΜΟΥ ΚΕΡΚΥΡΑΙΩΝ					
ΕΠΑΓΓΕΛΜΑΤΑ	ΑΡΙΘΜΟΣ ΔΗΜΟΤΙΚΩΝ ΣΥΜΒΟΥΛΩΝ	ΕΠΙΠΕΔΟ ΜΟΡΦΩΣΗΣ	ΑΡΙΘΜΟΣ ΔΗΜΟΤΙΚΩΝ ΣΥΜΒΟΥΛΩΝ	ΗΛΙΚΙΑ	ΑΡΙΘΜΟΣ ΔΗΜΟΤΙΚΩΝ ΣΥΜΒΟΥΛΩΝ
Ευρύτερος Δημόσιος Τομέας	6	Π.Ε	16	30-40	2
Κάτοχοι των παρακάτω πτυχείων : (Οικονομολόγοι, Γιατροί, Πολ.μηχανικοί, Δικηγόροι)	13	Τ.Ε	2	41-50	9
Ελεύθεροι Επαγγελματίες (τομείς: εμπορίου, παροχής υπηρεσιών)	4	Δ.Ε	9	51-60	15
Επιχειρηματίες	1	Υ.Ε	0	61-70	1
Ιδιωτικοί υπάλληλοι	2				
Συνταξιούχοι	1				
Αγρότες	0				

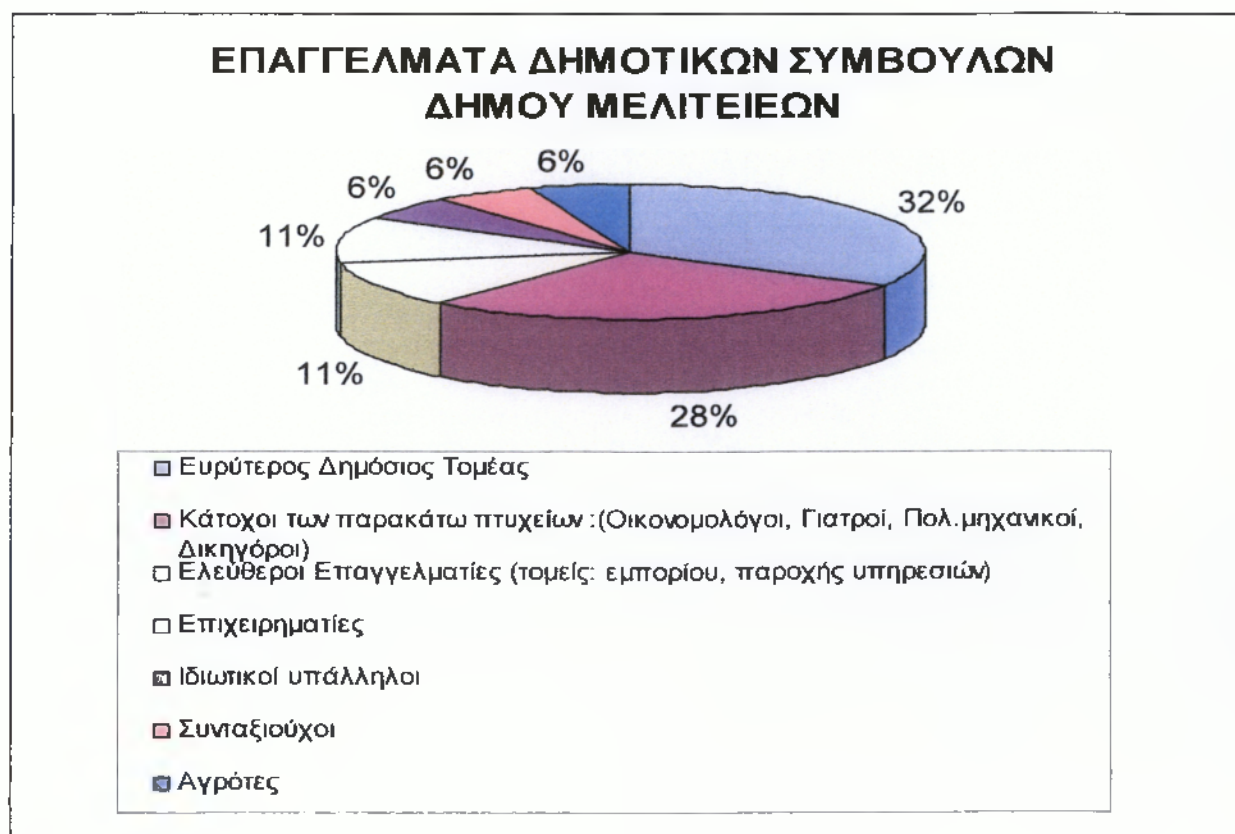
ΕΠΑΓΓΕΛΜΑΤΑ ΔΗΜΟΤΙΚΩΝ ΣΥΜΒΟΥΛΩΝ ΔΗΜΟΥ ΚΕΡΚΥΡΑΙΩΝ



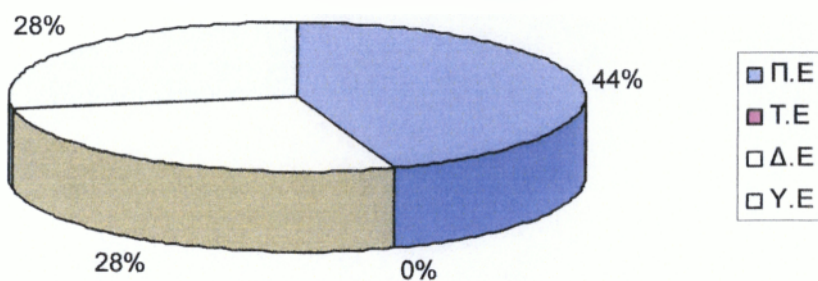
- Ευρύτερος Δημόσιος Τομέας
- Κάτοχοι των παρακάτω πτυχείων : (Οικονομολόγοι, Γιατροί, Πολ.μηχανικοί, Δικηγόροι)
- Ελεύθεροι Επαγγελματίες (τομείς: εμπορίου, παροχής υπηρεσιών)
- Επιχειρηματίες
- Ιδιωτικοί υπάλληλοι
- Συνταξιούχοι
- Αγρότες



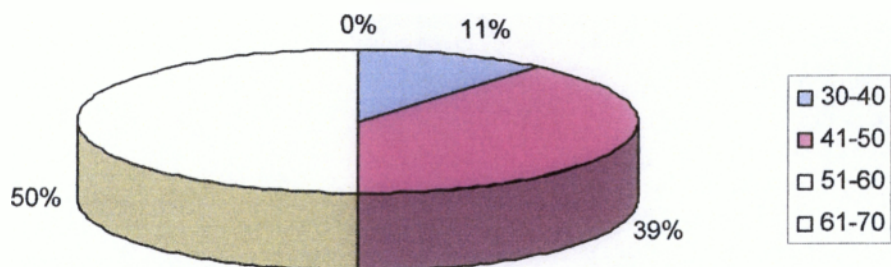
ΚΟΙΝΩΝΙΚΗ ΣΥΝΘΕΣΗ ΔΗΜΟΤΙΚΟΥ ΣΥΜΒΟΥΛΙΟΥ ΤΟΥ ΔΗΜΟΥ ΜΕΛΙΤΕΙΩΝ					
ΕΠΑΓΓΕΛΜΑΤΑ	ΑΡΙΘΜΟΣ ΔΗΜΟΤΙΚΩΝ ΣΥΜΒΟΥΛΩΝ	ΕΠΙΠΕΔΟ ΜΟΡΦΩΣΗΣ	ΑΡΙΘΜΟΣ ΔΗΜΟΤΙΚΩΝ ΣΥΜΒΟΥΛΩΝ	ΗΛΙΚΙΑ	ΑΡΙΘΜΟΣ ΔΗΜΟΤΙΚΩΝ ΣΥΜΒΟΥΛΩΝ
Ευρύτερος Δημόσιος Τομέας	6	Π.Ε	8	30-40	2
Κάτοχοι των παρακάτω πτυχιών : (Οικονομολόγοι, Γιατροί, Πολ.μηχανικοί, Δικηγόροι)	5	Τ.Ε	0	41-50	7
Ελεύθεροι Επαγγελματίες (τομείς: εμπορίου, παροχής υπηρεσιών)	2	Δ.Ε	5	51-60	9
Επιχειρηματίες	2	Υ.Ε	5	61-70	
Ιδιωτικοί υπάλληλοι	1				
Συνταξιούχοι	1				
Αγρότες	1				



ΕΠΙΠΕΔΟ ΕΚΠΑΙΔΕΥΣΗΣ ΔΗΜΟΤΙΚΩΝ ΣΥΜΒΟΥΛΩΝ ΔΗΜΟΥ ΜΕΛΙΤΕΙΩΝ

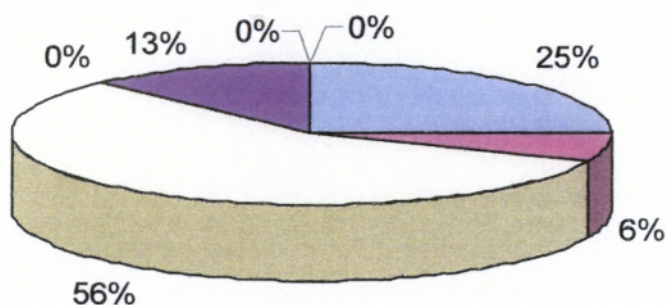


ΗΛΙΚΙΑΚΗ ΣΥΝΘΕΣΗ ΔΗΜΟΤΙΚΩΝ ΣΥΜΒΟΥΛΩΝ ΔΗΜΟΥ ΜΕΛΙΤΕΙΩΝ



ΚΟΙΝΩΝΙΚΗ ΣΥΝΘΕΣΗ ΔΗΜΟΤΙΚΟΥ ΣΥΜΒΟΥΛΙΟΥ ΤΟΥ ΔΗΜΟΥ ΚΟΡΙΣΣΙΩΝ					
ΕΠΑΓΓΕΛΜΑΤΑ	ΑΡΙΘΜΟΣ ΔΗΜΟΤΙΚΩΝ ΣΥΜΒΟΥΛΩΝ	ΕΠΙΠΕΔΟ ΜΟΡΦΩΣΗΣ	ΑΡΙΘΜΟΣ ΔΗΜΟΤΙΚΩΝ ΣΥΜΒΟΥΛΩΝ	ΗΛΙΚΙΑ	ΑΡΙΘΜΟΣ ΔΗΜΟΤΙΚΩΝ ΣΥΜΒΟΥΛΩΝ
Ευρύτερος Δημόσιος Τομέας	4	Π.Ε	2	30-40	2
Κάτοχοι των παρακάτω πτυχείων : (Οικονομολόγοι, Γιατροί, Πολ.μηχανικοί, Δικηγόροι)	1	Τ.Ε	0	41-50	9
Ελεύθεροι Επαγγελματίες (τομείς: εμπορίου, παροχής υπηρεσιών)	9	Δ.Ε	8	51-60	5
Επιχειρηματίες	0	Υ.Ε	6	61-70	
Ιδιωτικοί υπάλληλοι	2				
Συνταξιούχοι	0				
Αγρότες	0				

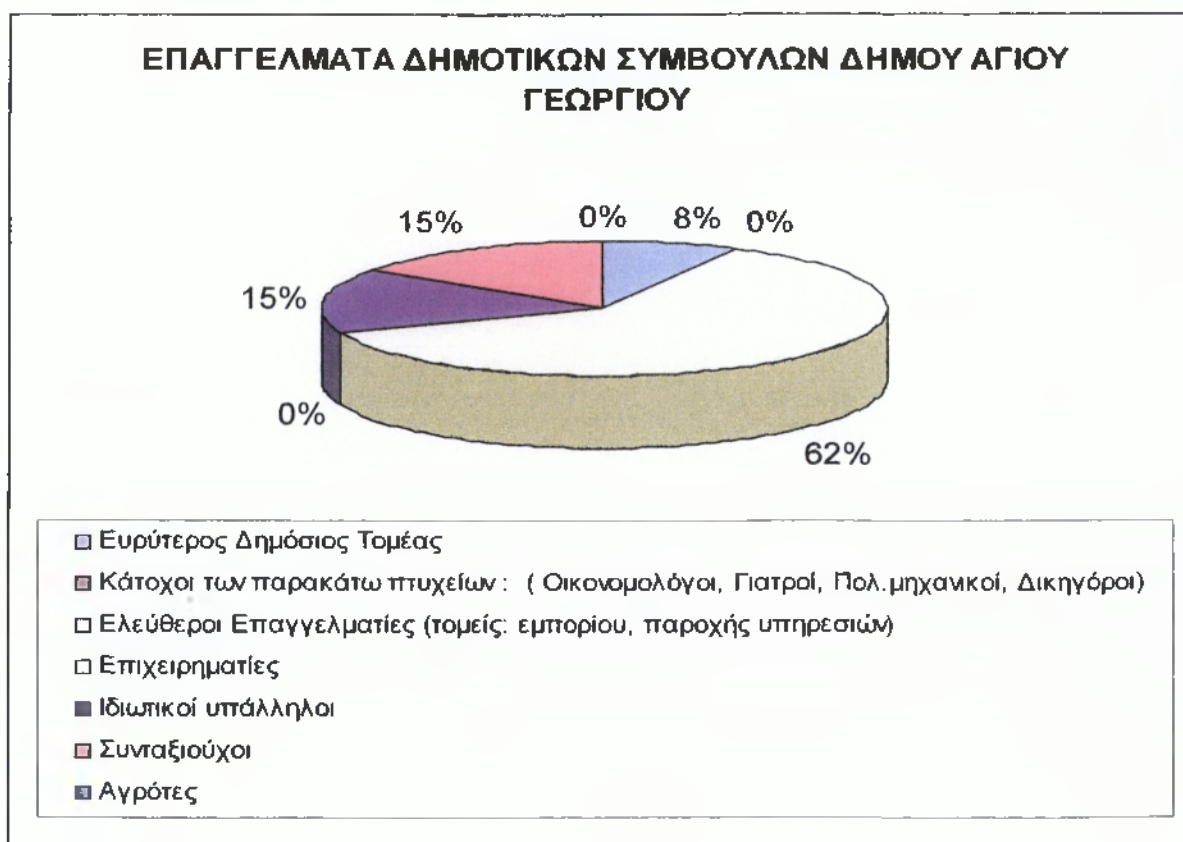
ΕΠΑΓΓΕΛΜΑΤΑ ΔΗΜΟΤΙΚΩΝ ΣΥΜΒΟΥΛΩΝ ΔΗΜΟΥ ΚΟΡΙΣΣΙΩΝ



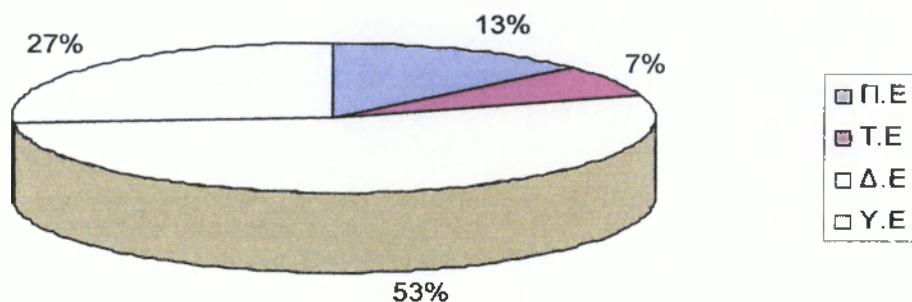
- Ευρύτερος Δημόσιος Τομέας
- Κάτοχοι των παρακάτω πτυχείων : (Οικονομολόγοι, Γιατροί, Πολ.μηχανικοί, Δικηγόροι)
- Ελεύθεροι Επαγγελματίες (τομείς: εμπορίου, παροχής υπηρεσιών)
- Επιχειρηματίες
- Ιδιωτικοί υπάλληλοι
- Συνταξιούχοι
- Αγρότες



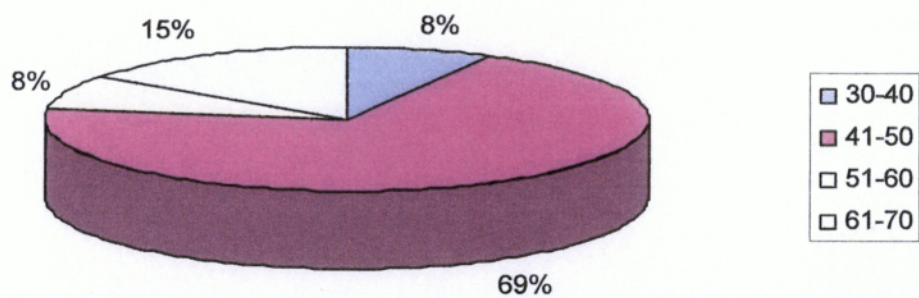
ΚΟΙΝΩΝΙΚΗ ΣΥΝΘΕΣΗ ΔΗΜΟΤΙΚΟΥ ΣΥΜΒΟΥΛΙΟΥ ΤΟΥ ΔΗΜΟΥ ΑΓΙΟΥ ΓΕΩΡΓΙΟΥ					
ΕΠΑΓΓΕΛΜΑΤΑ	ΑΡΙΘΜΟΣ ΔΗΜΟΤΙΚΩΝ ΣΥΜΒΟΥΛΩΝ	ΕΠΙΠΕΔΟ ΜΟΡΦΩΣΗΣ	ΑΡΙΘΜΟΣ ΔΗΜΟΤΙΚΩΝ ΣΥΜΒΟΥΛΩΝ	ΗΛΙΚΙΑ	ΑΡΙΘΜΟΣ ΔΗΜΟΤΙΚΩΝ ΣΥΜΒΟΥΛΩΝ
Ευρύτερος Δημόσιος Τομέας	1	Π.Ε	2	30-40	1
Κάτοχοι των παρακάτω πτυχίων : (Οικονομολόγοι, Γιατροί, Πολ.μηχανικοί, Δικηγόροι)	0	Τ.Ε	1	41-50	9
Ελεύθεροι Επαγγελματίες (τομείς: εμπορίου, παροχής υπηρεσιών)	8	Δ.Ε	8	51-60	1
Επιχειρηματίες	0	Υ.Ε	4	61-70	2
Ιδιωτικοί υπάλληλοι	2				
Συνταξιούχοι	2				
Αγρότες	0				



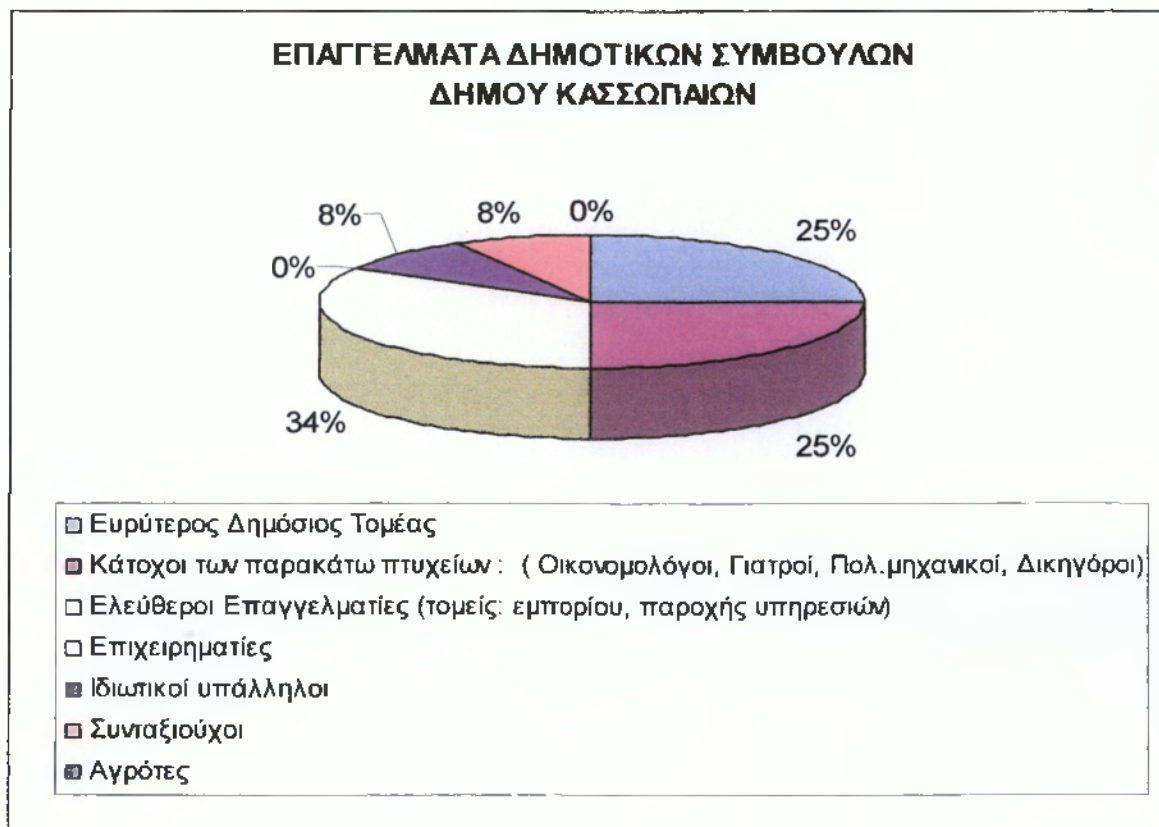
ΕΠΙΠΕΔΟ ΕΚΠΑΙΔΕΥΣΗΣ ΔΗΜΟΤΙΚΩΝ ΣΥΜΒΟΥΛΩΝ ΔΗΜΟΥ ΑΓΙΟΥ ΓΕΩΡΓΙΟΥ



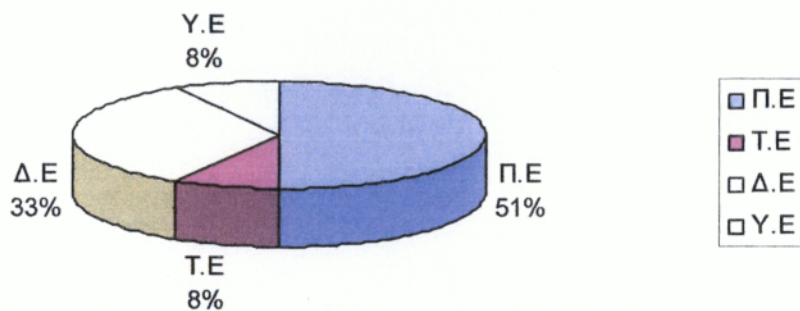
ΗΛΙΚΙΑΚΗ ΚΑΤΑΝΟΜΗ ΔΗΜΟΤΙΚΩΝ ΣΥΜΒΟΥΛΩΝ ΔΗΜΟΥ ΑΓΙΟΥ ΓΕΩΡΓΙΟΥ



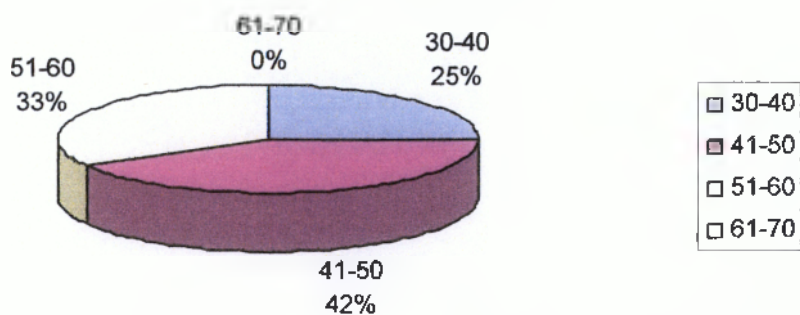
ΚΟΙΝΩΝΙΚΗ ΣΥΝΘΕΣΗ ΔΗΜΟΤΙΚΟΥ ΣΥΜΒΟΥΛΙΟΥ ΤΟΥ ΔΗΜΟΥ ΚΑΣΣΩΠΑΙΩΝ					
ΕΠΑΓΓΕΛΜΑΤΑ	ΑΡΙΘΜΟΣ ΔΗΜΟΤΙΚΩΝ ΣΥΜΒΟΥΛΩΝ	ΕΠΙΠΕΔΟ ΜΟΡΦΩΣΗΣ	ΑΡΙΘΜΟΣ ΔΗΜΟΤΙΚΩΝ ΣΥΜΒΟΥΛΩΝ	ΗΛΙΚΙΑ	ΑΡΙΘΜΟΣ ΔΗΜΟΤΙΚΩΝ ΣΥΜΒΟΥΛΩΝ
Ευρύτερος Δημόσιος Τομέας	3	Π.Ε	6	30-40	3
Κάτοχοι των παρακάτω πτυχίων : (Οικονομολόγοι, Γιατροί, Πολ.μηχανικοί, Δικηγόροι)	3	Τ.Ε	1	41-50	5
Ελεύθεροι Επαγγελματίες (τομείς: εμπορίου, παροχής υπηρεσιών)	4	Δ.Ε	4	51-60	4
Επιχειρηματίες	0	Υ.Ε	1	61-70	0
Ιδιωτικοί υπάλληλοι	1				
Συνταξιούχοι	1				
Αγρότες	0				



ΕΠΙΠΕΔΟ ΕΚΠΑΙΔΕΥΣΗΣ ΔΗΜΟΤΙΚΩΝ ΣΥΜΒΟΥΛΩΝ ΔΗΜΟΥ ΚΑΣΣΩΠΑΙΩΝ

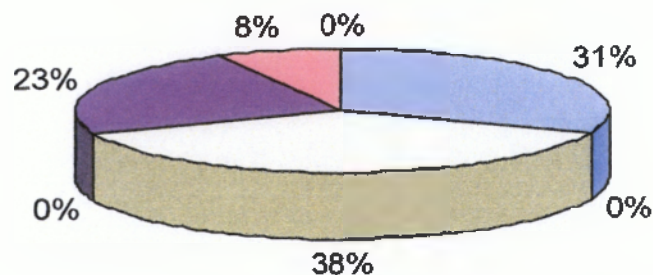


ΗΛΙΚΙΑΚΗ ΚΑΤΑΝΟΜΗ ΔΗΜΟΤΙΚΩΝ ΣΥΜΒΟΥΛΩΝ ΔΗΜΟΥ ΚΑΣΣΩΠΑΙΩΝ



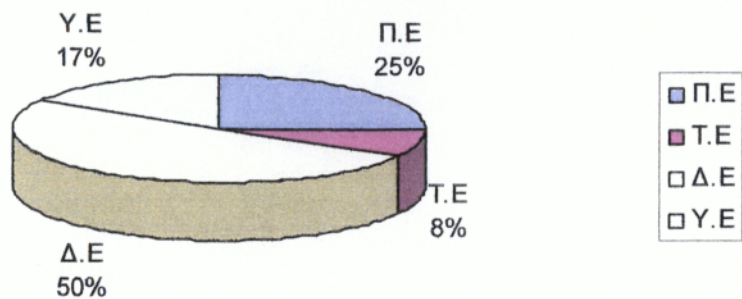
ΚΟΙΝΩΝΙΚΗ ΣΥΝΘΕΣΗ ΔΗΜΟΤΙΚΟΥ ΣΥΜΒΟΥΛΙΟΥ ΤΟΥ ΔΗΜΟΥ ΠΑΛΑΙΟΚΑΣΤΡΙΤΩΝ					
ΕΠΑΓΓΕΛΜΑΤΑ	ΑΡΙΘΜΟΣ ΔΗΜΟΤΙΚΩΝ ΣΥΜΒΟΥΛΩΝ	ΕΠΙΠΕΔΟ ΜΟΡΦΩΣΗΣ	ΑΡΙΘΜΟΣ ΔΗΜΟΤΙΚΩΝ ΣΥΜΒΟΥΛΩΝ	ΗΛΙΚΙΑ	ΑΡΙΘΜΟΣ ΔΗΜΟΤΙΚΩΝ ΣΥΜΒΟΥΛΩΝ
Ευρύτερος Δημόσιος Τομέας	4	Π.Ε	3	30-40	2
Κάτοχοι των παρακάτω πτυχείων : (Οικονομολόγοι, Γιατροί, Πολ.μηχανικοί, Δικηγόροι)	0	Τ.Ε	1	41-50	5
Ελεύθεροι Επαγγελματίες (τομείς: εμπορίου, παροχής υπηρεσιών)	5	Δ.Ε	6	51-60	5
Επιχειρηματίες	0	Υ.Ε	2	61-70	1
Ιδιωτικοί υπάλληλοι	3				
Συνταξιούχοι	1				
Αγρότες	0				

ΕΠΑΓΓΕΛΜΑΤΑ ΔΗΜΟΤΙΚΩΝ ΣΥΜΒΟΥΛΩΝ ΔΗΜΟΥ ΠΑΛΑΙΟΚΑΣΤΡΙΤΩΝ

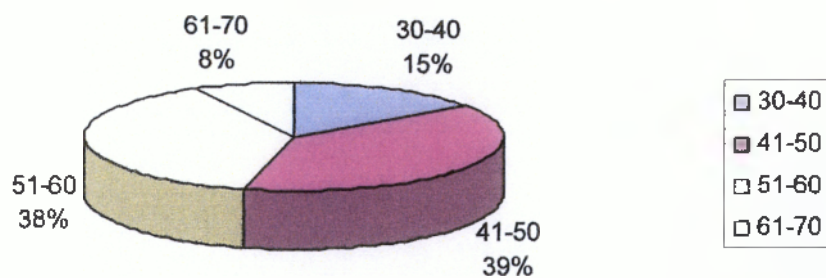


- Ευρύτερος Δημόσιος Τομέας
- Κάτοχοι των παρακάτω πτυχείων : (Οικονομολόγοι, Γιατροί, Πολ.μηχανικοί, Δικηγόροι)
- Ελεύθεροι Επαγγελματίες (τομείς: εμπορίου, παροχής υπηρεσιών)
- Επιχειρηματίες
- Ιδιωτικοί υπάλληλοι
- Συνταξιούχοι
- Αγρότες

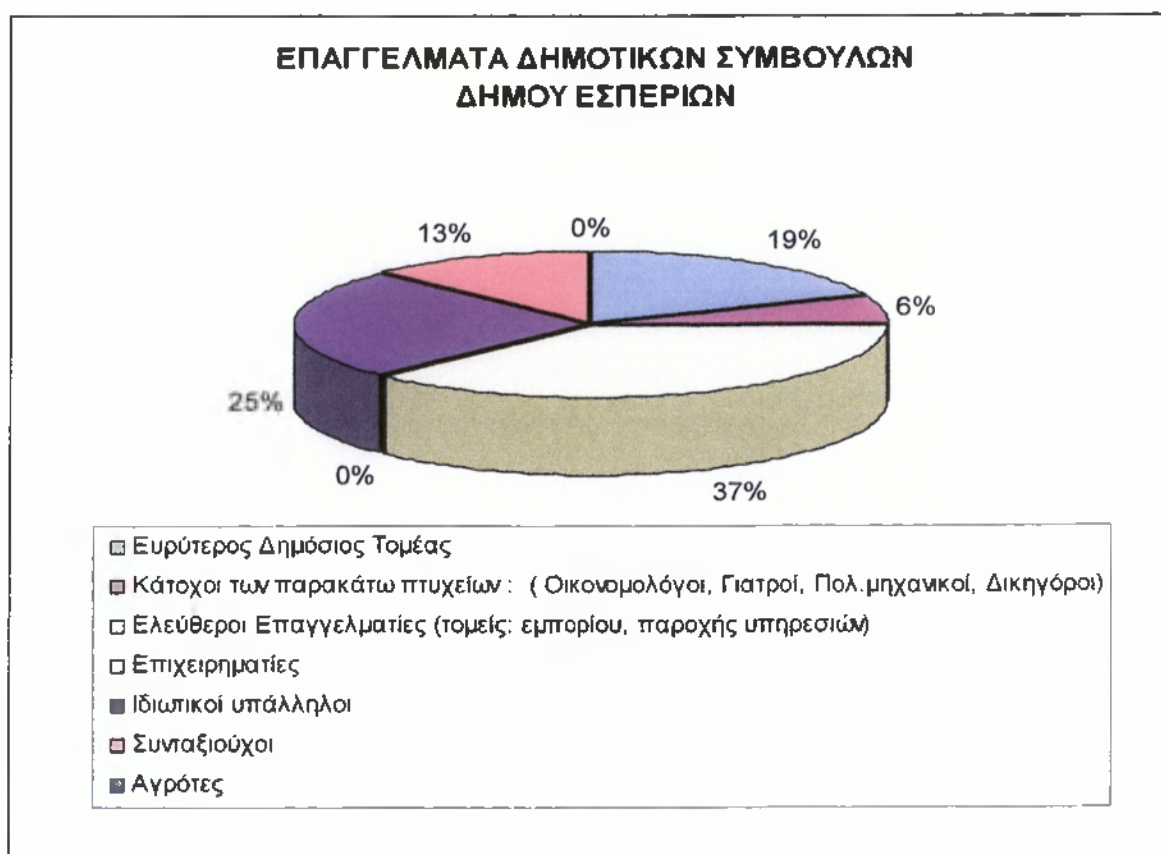
ΕΠΙΠΕΔΟ ΕΚΠΑΙΔΕΥΣΗΣ ΔΗΜΟΤΙΚΩΝ ΣΥΜΒΟΥΛΩΝ ΔΗΜΟΥ ΠΑΛΑΙΟΚΑΣΤΡΙΤΩΝ



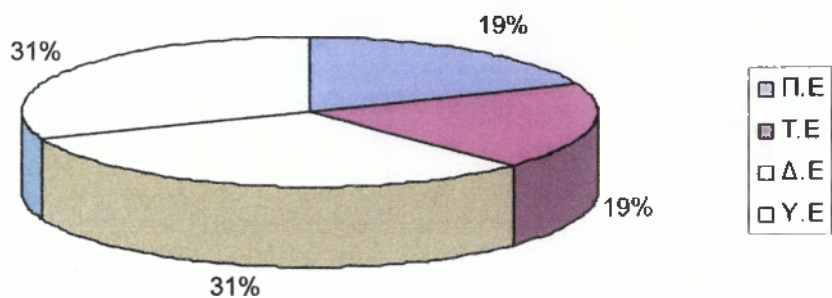
ΗΛΙΚΙΑΚΗ ΚΑΤΑΝΟΜΗ ΔΗΜΟΤΙΚΩΝ ΣΥΜΒΟΥΛΩΝ ΔΗΜΟΥ ΠΑΛΑΙΟΚΑΣΤΡΙΤΩΝ



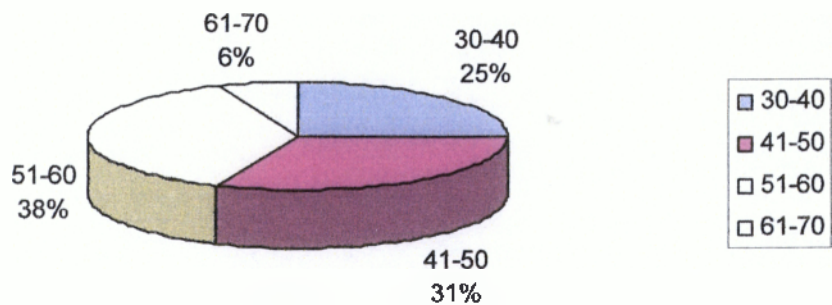
ΚΟΙΝΩΝΙΚΗ ΣΥΝΘΕΣΗ ΔΗΜΟΤΙΚΟΥ ΣΥΜΒΟΥΛΙΟΥ ΤΟΥ ΔΗΜΟΥ ΕΣΠΕΡΙΩΝ					
ΕΠΑΓΓΕΛΜΑΤΑ	ΑΡΙΘΜΟΣ ΔΗΜΟΤΙΚΩΝ ΣΥΜΒΟΥΛΩΝ	ΕΠΙΠΕΔΟ ΜΟΡΦΩΣΗΣ	ΑΡΙΘΜΟΣ ΔΗΜΟΤΙΚΩΝ ΣΥΜΒΟΥΛΩΝ	ΗΛΙΚΙΑ	ΑΡΙΘΜΟΣ ΔΗΜΟΤΙΚΩΝ ΣΥΜΒΟΥΛΩΝ
Ευρύτερος Δημόσιος Τομέας	3	Π.Ε	3	30-40	4
Κάτοχοι των παρακάτω πτυχιών : (Οικονομολόγοι, Γιατροί, Πολ.μηχανικοί, Δικηγόροι)	1	Τ.Ε	3	41-50	5
Ελεύθεροι Επαγγελματίες (τομείς: εμπορίου, παροχής υπηρεσιών)	6	Δ.Ε	5	51-60	6
Επιχειρηματίες	0	Υ.Ε	5	61-70	1
Ιδιωτικοί υπάλληλοι	4				
Συνταξιούχοι	2				
Αγρότες	0				



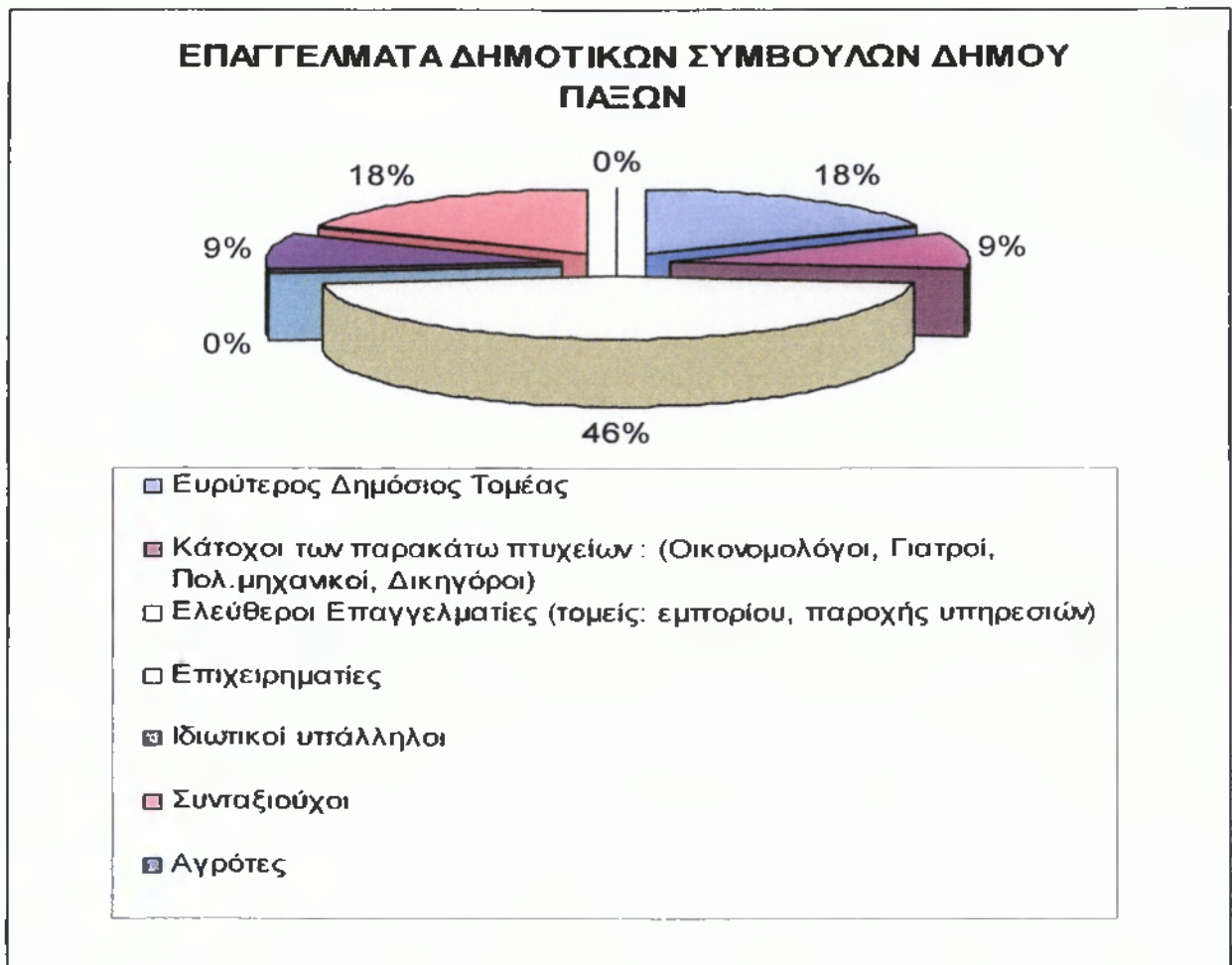
ΕΠΙΠΕΔΟ ΜΟΡΦΩΣΗΣ ΔΗΜΟΤΙΚΩΝ ΣΥΜΒΟΥΛΩΝ ΔΗΜΟΥ ΕΣΠΕΡΙΩΝ



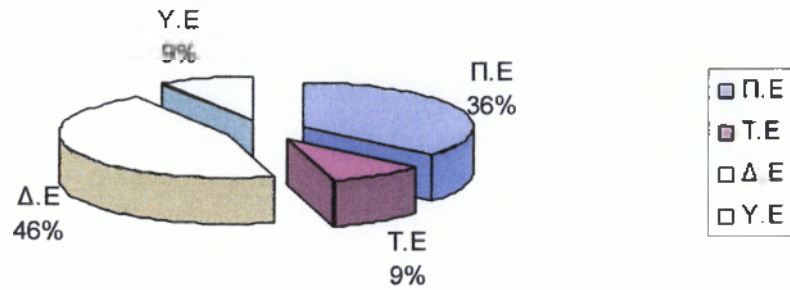
ΗΛΙΚΙΑΚΗ ΚΑΤΑΝΟΜΗ ΔΗΜΟΤΙΚΩΝ ΣΥΜΒΟΥΛΩΝ ΔΗΜΟΥ ΕΣΠΕΡΙΩΝ



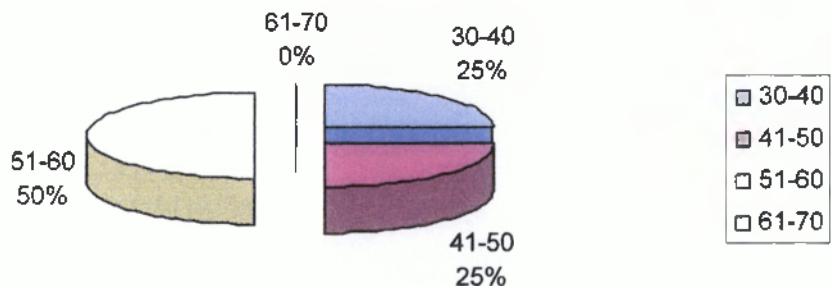
ΚΟΙΝΩΝΙΚΗ ΣΥΝΘΕΣΗ ΔΗΜΟΤΙΚΟΥ ΣΥΜΒΟΥΛΙΟΥ ΤΟΥ ΔΗΜΟΥ ΠΑΞΩΝ					
ΕΠΑΓΓΕΛΜΑΤΑ	ΑΡΙΘΜΟΣ ΔΗΜΟΤΙΚΩΝ ΣΥΜΒΟΥΛΩΝ	ΕΠΙΠΕΔΟ ΜΟΡΦΩΣΗΣ	ΑΡΙΘΜΟΣ ΔΗΜΟΤΙΚΩΝ ΣΥΜΒΟΥΛΩΝ	ΗΛΙΚΙΑ	ΑΡΙΘΜΟΣ ΔΗΜΟΤΙΚΩΝ ΣΥΜΒΟΥΛΩΝ
Ευρύτερος Δημόσιος Τομέας	2	Π.Ε	4	30-40	3
Κάτοχοι των παρακάτω πτυχίων : (Οικονομολόγοι, Γιατροί, Πολ.μηχανικοί, Δικηγόροι)	1	Τ.Ε	1	41-50	3
Ελεύθεροι Επαγγελματίες (τομείς: εμπορίου, παροχής υπηρεσιών)	5	Δ.Ε	5	51-60	6
Επιχειρηματίες	0	Υ.Ε	1	61-70	0
Ιδιωτικοί υπάλληλοι	1				
Συνταξιούχοι	2				
Αγρότες	0				



ΕΠΙΠΕΔΟ ΕΚΠΑΙΔΕΥΣΗΣ ΔΗΜΟΤΙΚΩΝ ΣΥΜΒΟΥΛΩΝ ΔΗΜΟΥ ΠΑΞΩΝ

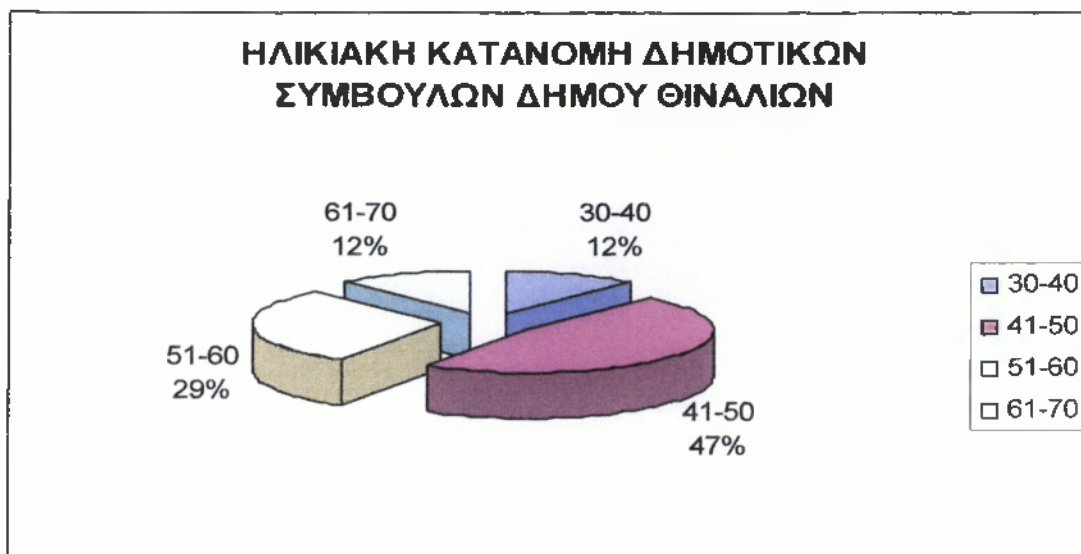


ΗΛΙΚΙΑΚΗ ΚΑΤΑΝΟΜΗ ΔΗΜΟΤΙΚΩΝ ΣΥΜΒΟΥΛΩΝ ΔΗΜΟΥ ΠΑΞΩΝ



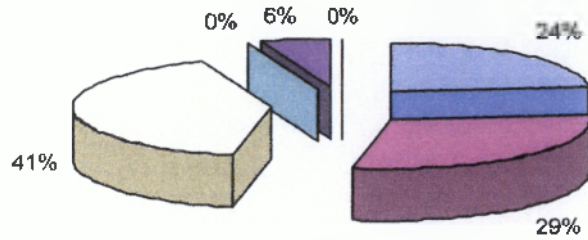
ΚΟΙΝΩΝΙΚΗ ΣΥΝΘΕΣΗ ΔΗΜΟΤΙΚΟΥ ΣΥΜΒΟΥΛΙΟΥ ΤΟΥ ΔΗΜΟΥ ΘΙΝΑΛΙΩΝ					
ΕΠΑΓΓΕΛΜΑΤΑ	ΑΡΙΘΜΟΣ ΔΗΜΟΤΙΚΩΝ ΣΥΜΒΟΥΛΩΝ	ΕΠΙΠΕΔΟ ΜΟΡΦΩΣΗΣ	ΑΡΙΘΜΟΣ ΔΗΜΟΤΙΚΩΝ ΣΥΜΒΟΥΛΩΝ	ΗΛΙΚΙΑ	ΑΡΙΘΜΟΣ ΔΗΜΟΤΙΚΩΝ ΣΥΜΒΟΥΛΩΝ
Ευρύτερος Δημόσιος Τομέας	3	Π.Ε	7	30-40	2
Κάτοχοι των παρακάτω πτυχείων : (Οικονομολόγοι, Γιατροί, Πολ.μηχανικοί, Δικηγόροι)	5	Τ.Ε	2	41-50	8
Ελεύθεροι Επαγγελματίες (τομείς: εμπορίου, παροχής υπηρεσιών)	4	Δ.Ε	5	51-60	5
Επιχειρηματίες	0	Υ.Ε	3	61-70	2
Ιδιωτικοί υπάλληλοι	2				
Συνταξιούχοι	1				
Αγρότες	2				





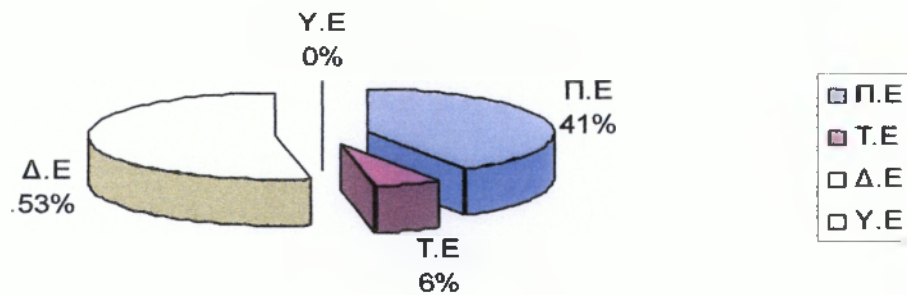
ΚΟΙΝΩΝΙΚΗ ΣΥΝΘΕΣΗ ΔΗΜΟΤΙΚΟΥ ΣΥΜΒΟΥΛΙΟΥ ΤΟΥ ΔΗΜΟΥ ΛΕΥΚΙΜΜΑΙΩΝ					
ΕΠΑΓΓΕΛΜΑΤΑ	ΑΡΙΘΜΟΣ ΔΗΜΟΤΙΚΩΝ ΣΥΜΒΟΥΛΩΝ	ΕΠΙΠΕΔΟ ΜΟΡΦΩΣΗΣ	ΑΡΙΘΜΟΣ ΔΗΜΟΤΙΚΩΝ ΣΥΜΒΟΥΛΩΝ	ΗΛΙΚΙΑ	ΑΡΙΘΜΟΣ ΔΗΜΟΤΙΚΩΝ ΣΥΜΒΟΥΛΩΝ
Ευρύτερος Δημόσιος Τομέας	4	Π.Ε	7	30-40	2
Κάτοχοι των παρακάτω πτυχίων : (Οικονομολόγοι, Γιατροί, Πολ.μηχανικοί, Δικηγόροι)	5	Τ.Ε	1	41-50	6
Ελεύθεροι Επαγγελματίες (τομείς: εμπορίου, παροχής υπηρεσιών)	7	Δ.Ε	9	51-60	9
Επιχειρηματίες	0	Υ.Ε	0	61-70	0
Ιδιωτικοί υπάλληλοι	1				
Συνταξιούχοι	0				
Αγρότες	0				

ΕΠΑΓΓΕΛΜΑΤΑ ΔΗΜΟΤΙΚΩΝ ΣΥΜΒΟΥΛΩΝ ΔΗΜΟΥ ΛΕΥΚΙΜΜΑΙΩΝ

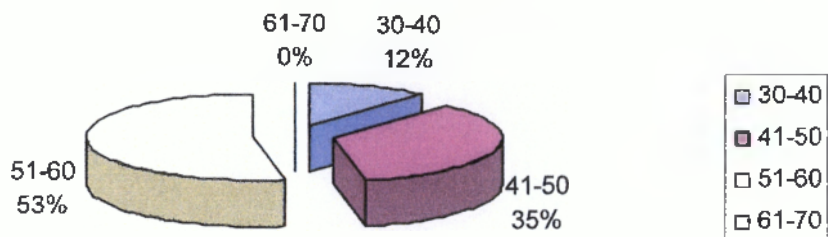


- Ευρύτερος Δημόσιος Τομέας
- Κάτοχοι των παρακάτω πτυχιών : (Οικονομολόγοι, Γιατροί, Πολιμηχανικοί, Δικηγόροι)
- Ελεύθεροι Επαγγελματίες (τομείς: εμπορίου, παροχής υπηρεσιών)
- Επιχειρηματίες
- Ιδιωτικοί υπάλληλοι
- Συνταξιούχοι
- Αγρότες

ΜΟΡΦΩΤΙΚΟ ΕΠΙΠΕΔΟ ΔΗΜΟΤΙΚΩΝ ΣΥΜΒΟΥΛΩΝ ΔΗΜΟΥ ΛΕΥΚΙΜΜΑΙΩΝ

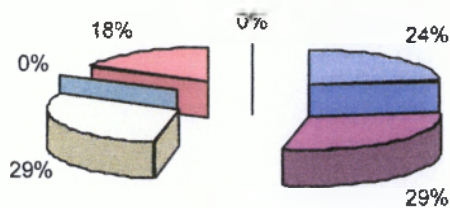


ΗΛΙΚΙΑΚΗ ΚΑΤΑΝΟΜΗ ΔΗΜΟΤΙΚΩΝ ΣΥΜΒΟΥΛΩΝ ΔΗΜΟΥ ΛΕΥΚΙΜΜΑΙΩΝ



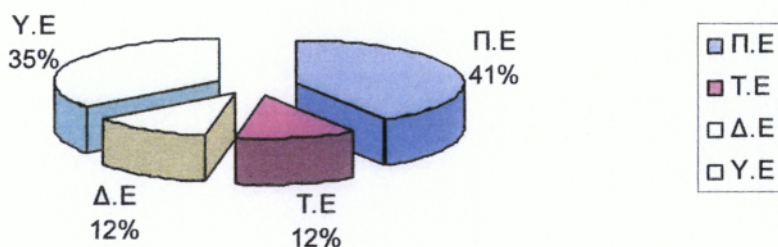
ΚΟΙΝΩΝΙΚΗ ΣΥΝΘΕΣΗ ΔΗΜΟΤΙΚΟΥ ΣΥΜΒΟΥΛΙΟΥ ΤΟΥ ΔΗΜΟΥ ΦΑΙΑΚΩΝ					
ΕΠΑΓΓΕΛΜΑΤΑ	ΑΡΙΘΜΟΣ ΔΗΜΟΤΙΚΩΝ ΣΥΜΒΟΥΛΩΝ	ΕΠΙΠΕΔΟ ΜΟΡΦΩΣΗΣ	ΑΡΙΘΜΟΣ ΔΗΜΟΤΙΚΩΝ ΣΥΜΒΟΥΛΩΝ	ΗΛΙΚΙΑ	ΑΡΙΘΜΟΣ ΔΗΜΟΤΙΚΩΝ ΣΥΜΒΟΥΛΩΝ
Ευρύτερος Δημόσιος Τομέας	4	Π.Ε	7	30-40	1
Κάτοχοι των παρακάτω πτυχίων : (Οικονομολόγοι, Γιατροί, Πολ.μηχανικοί, Δικηγόροι)	5	Τ.Ε	2	41-50	4
Ελεύθεροι Επαγγελματίες (τομείς: εμπορίου, παροχής υπηρεσιών)	5	Δ.Ε	2	51-60	10
Επιχειρηματίες	0	Υ.Ε	6	61-70	2
Ιδιωτικοί υπάλληλοι	0				
Συνταξιούχοι	3				
Αγρότες	0				

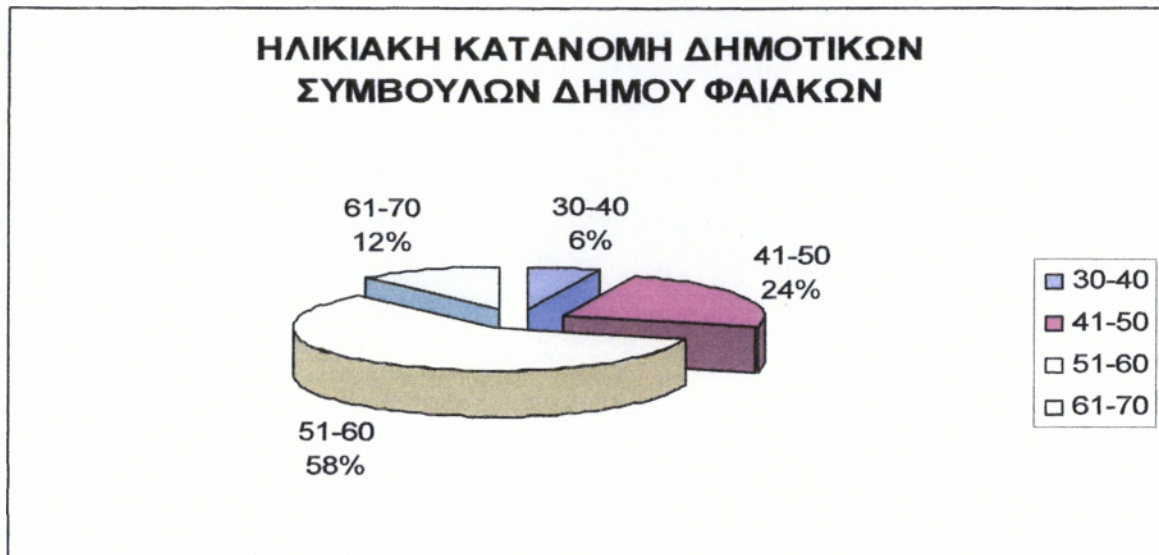
ΕΠΑΓΓΕΛΜΑΤΑ ΔΗΜΟΤΙΚΩΝ ΣΥΜΒΟΥΛΩΝ ΔΗΜΟΥ ΦΑΙΑΚΩΝ



- Ευρύτερος Δημόσιος Τομέας
- Κάτοχοι των παρακάτω πτυχίων : (Οικονομολόγοι, Γιατροί, Πολιμηχανικοί, Δικηγόροι)
- Ελεύθεροι Επαγγελματίες (τομείς: εμπορίου, παροχής υπηρεσιών)
- Επιχειρηματίες
- Ιδιωτικοί υπάλληλοι
- Συνταξιούχοι
- Αγρότες

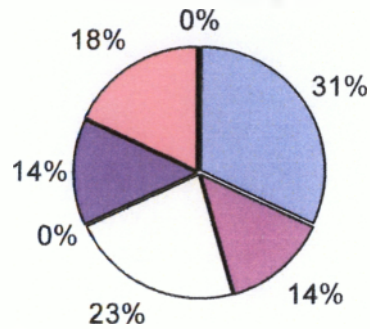
ΜΟΡΦΩΤΙΚΟ ΕΠΙΠΕΔΟ ΔΗΜΟΤΙΚΩΝ ΣΥΜΒΟΥΛΩΝ ΔΗΜΟΥ ΦΑΙΑΚΩΝ





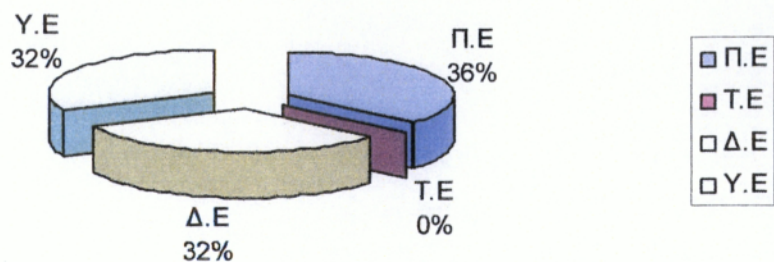
ΚΟΙΝΩΝΙΚΗ ΣΥΝΘΕΣΗ ΔΗΜΟΤΙΚΟΥ ΣΥΜΒΟΥΛΙΟΥ ΤΟΥ ΔΗΜΟΥ ΑΧΙΛΛΕΙΩΝ					
ΕΠΑΓΓΕΛΜΑΤΑ	ΑΡΙΘΜΟΣ ΔΗΜΟΤΙΚΩΝ ΣΥΜΒΟΥΛΩΝ	ΕΠΙΠΕΔΟ ΜΟΡΦΩΣΗΣ	ΑΡΙΘΜΟΣ ΔΗΜΟΤΙΚΩΝ ΣΥΜΒΟΥΛΩΝ	ΗΛΙΚΙΑ	ΑΡΙΘΜΟΣ ΔΗΜΟΤΙΚΩΝ ΣΥΜΒΟΥΛΩΝ
Ευρύτερος Δημόσιος Τομέας	7	Π.Ε	8	30-40	2
Κάτοχοι των παρακάτω πτυχίων : (Οικονομολόγοι, Γιατροί, Πολ. μηχανικοί, Δικηγόροι)	3	Τ.Ε	0	41-50	9
Ελεύθεροι Επαγγελματίες (τομείς: εμπορίου, παροχής υπηρεσιών)	5	Δ.Ε	7	51-60	9
Επιχειρηματίες	0	Υ.Ε	7	61-70	2
Ιδιωτικοί υπάλληλοι	3				
Συνταξιούχοι	4				
Αγρότες	0				

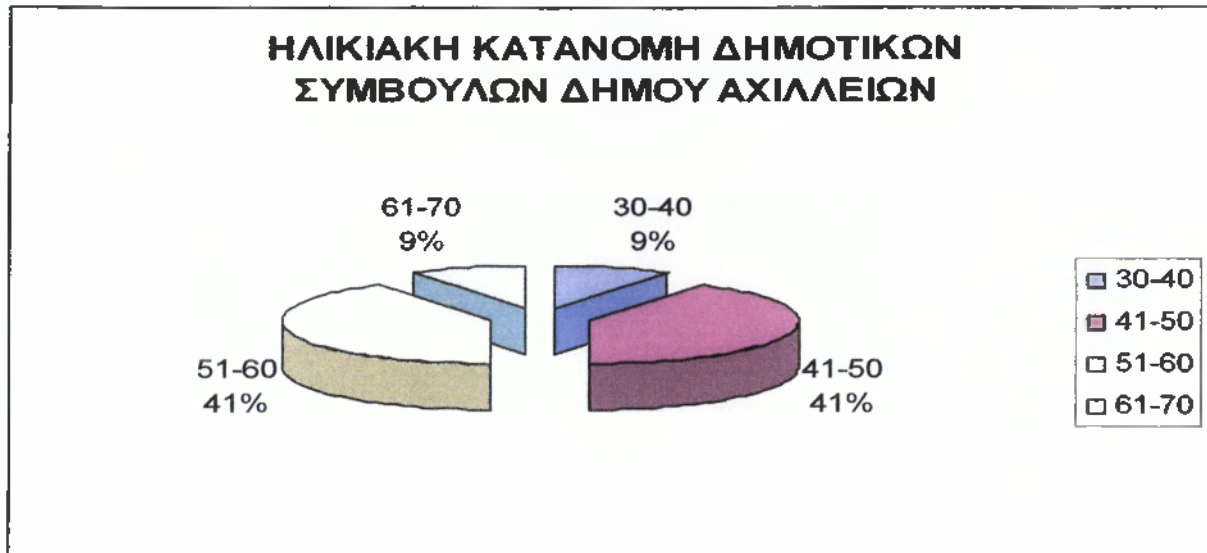
ΕΠΑΓΓΕΛΜΑΤΙΚΗ ΔΡΑΣΤΗΡΙΟΤΗΤΑ ΔΗΜΟΤΙΚΩΝ ΣΥΜΒΟΥΛΩΝ ΔΗΜΟΥ ΑΧΙΛΛΕΙΩΝ



- Ευρύτερος Δημόσιος Τομέας
- Κάτοχοι των παρακάτω πτυχείων : (Οικονομολόγοι, Γιατροί, Πολ. μηχανικοί, Δικηγόροι)
- Ελεύθεροι Επαγγελματίες (τομείς: εμπορίου, παροχής υπηρεσιών)
- Επιχειρηματίες
- Ιδιωτικοί υπάλληλοι
- Συναξιούχοι
- Αγρότες

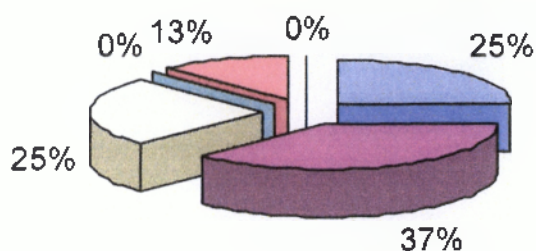
ΜΟΡΦΩΤΙΚΟ ΕΠΙΠΕΔΟ ΔΗΜΟΤΙΚΩΝ ΣΥΜΒΟΥΛΩΝ ΔΗΜΟΥ ΑΧΙΛΛΕΙΩΝ





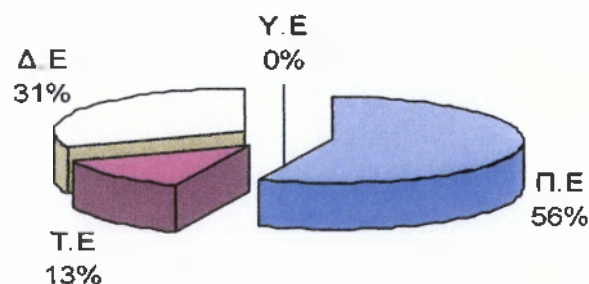
ΚΟΙΝΩΝΙΚΗ ΣΥΝΘΕΣΗ ΔΗΜΟΤΙΚΟΥ ΣΥΜΒΟΥΛΙΟΥ ΤΟΥ ΔΗΜΟΥ ΠΑΡΕΛΙΩΝ					
ΕΠΑΓΓΕΛΜΑΤΑ	ΑΡΙΘΜΟΣ ΔΗΜΟΤΙΚΩΝ ΣΥΜΒΟΥΛΩΝ	ΕΠΙΠΕΔΟ ΜΟΡΦΩΣΗΣ	ΑΡΙΘΜΟΣ ΔΗΜΟΤΙΚΩΝ ΣΥΜΒΟΥΛΩΝ	ΗΛΙΚΙΑ	ΑΡΙΘΜΟΣ ΔΗΜΟΤΙΚΩΝ ΣΥΜΒΟΥΛΩΝ
Ευρύτερος Δημόσιος Τομέας	4	Π.Ε	9	30-40	2
Κάτοχοι των παρακάτω πτυχείων : (Οικονομολόγοι, Γιατροί, Πολ.μηχανικοί, Δικηγόροι)	6	Τ.Ε	2	41-50	8
Ελεύθεροι Επαγγελματίες (τομείς: εμπορίου, παροχής υπηρεσιών)	4	Δ.Ε	5	51-60	4
Επιχειρηματίες	0	Υ.Ε	0	61-70	0
Ιδιωτικοί υπάλληλοι	0				
Συνταξιούχοι	2				
Αγρότες					

**ΕΠΑΓΓΕΛΜΑΤΙΚΗ ΔΡΑΣΤΗΡΙΟΤΗΤΑ
ΔΗΜΟΤΙΚΩΝ ΣΥΜΒΟΥΛΩΝ ΔΗΜΟΥ ΠΑΡΕΛΙΩΝ**



- Ευρύτερος Δημόσιος Τομέας
- Κάτοχοι των παρακάτω πτυχείων: (Οικονομολόγοι, Γιατροί, Πολ.μηχανικοί, Δικηγόροι)
- Ελεύθεροι Επαγγελματίες (τομείς: εμπορίου, παροχής υπηρεσιών)
- Επιχειρηματίες
- Ιδιωτικοί υπάλληλοι
- Συνταξιούχοι
- Αγρότες

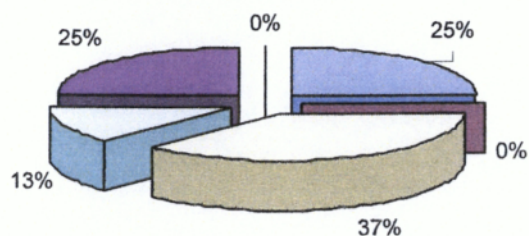
**ΜΟΡΦΩΤΙΚΟ ΕΠΙΠΕΔΟ ΔΗΜΟΤΙΚΩΝ
ΣΥΜΒΟΥΛΩΝ ΔΗΜΟΥ ΠΑΡΕΛΙΩΝ**



- Π.Ε
- Τ.Ε
- Δ.Ε
- Υ.Ε

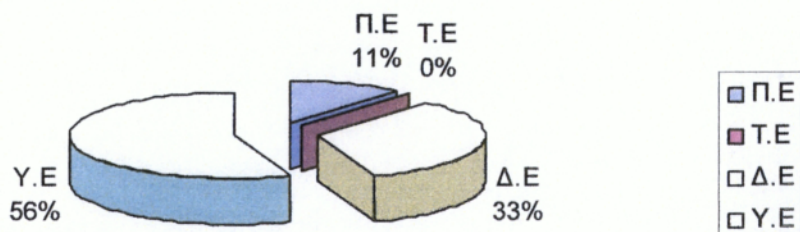
ΚΟΙΝΩΝΙΚΗ ΣΥΝΘΕΣΗ ΣΥΜΒΟΥΛΙΟΥ ΤΗΣ ΚΟΙΝΟΤΗΤΑΣ ΤΗΣ ΕΡΕΙΚΟΥΣΣΑΣ					
ΕΠΑΓΓΕΛΜΑΤΑ	ΑΡΙΘΜΟΣ ΔΗΜΟΤΙΚΩΝ ΣΥΜΒΟΥΛΩΝ	ΕΠΙΠΕΔΟ ΜΟΡΦΩΣΗΣ	ΑΡΙΘΜΟΣ ΔΗΜΟΤΙΚΩΝ ΣΥΜΒΟΥΛΩΝ	ΗΛΙΚΙΑ	ΑΡΙΘΜΟΣ ΔΗΜΟΤΙΚΩΝ ΣΥΜΒΟΥΛΩΝ
Ευρύτερος Δημόσιος Τομέας	2	Π.Ε	1	30-40	3
Κάτοχοι των παρακάτω πτυχίων : (Οικονομολόγοι, Γιατροί, Πολ.μηχανικοί, Δικηγόροι)	0	Τ.Ε	0	41-50	2
Ελεύθεροι Επαγγελματίες (τομείς: εμπορίου, παροχής υπηρεσιών)	3	Δ.Ε	3	51-60	3
Επιχειρηματίες	1	Υ.Ε	5	61-70	1
Ιδιωτικοί υπάλληλοι	2				
Συνταξιούχοι	0				
Αγρότες	0				

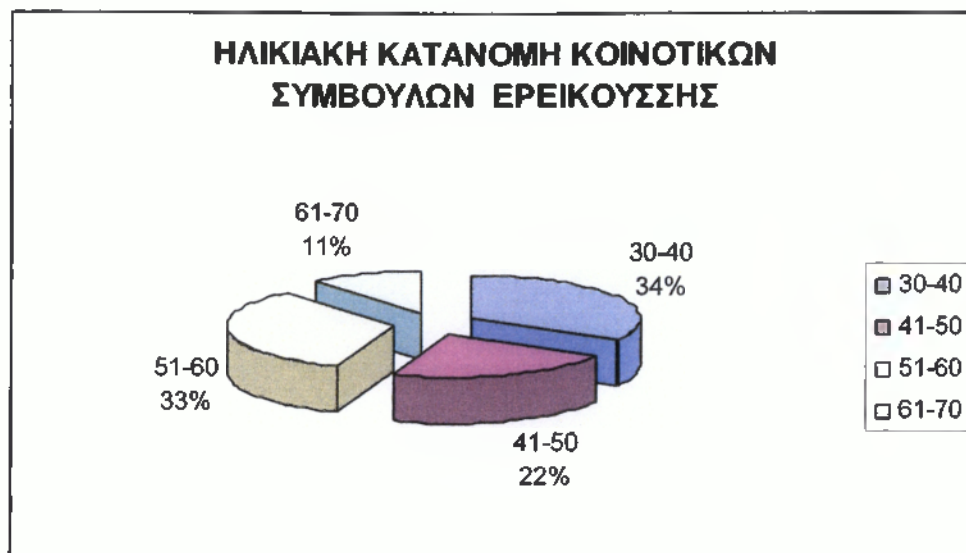
ΕΠΑΓΓΕΛΜΑΤΑ ΚΟΙΝΟΤΙΚΩΝ ΣΥΜΒΟΥΛΩΝ ΕΡΕΙΚΟΥΣΣΗΣ



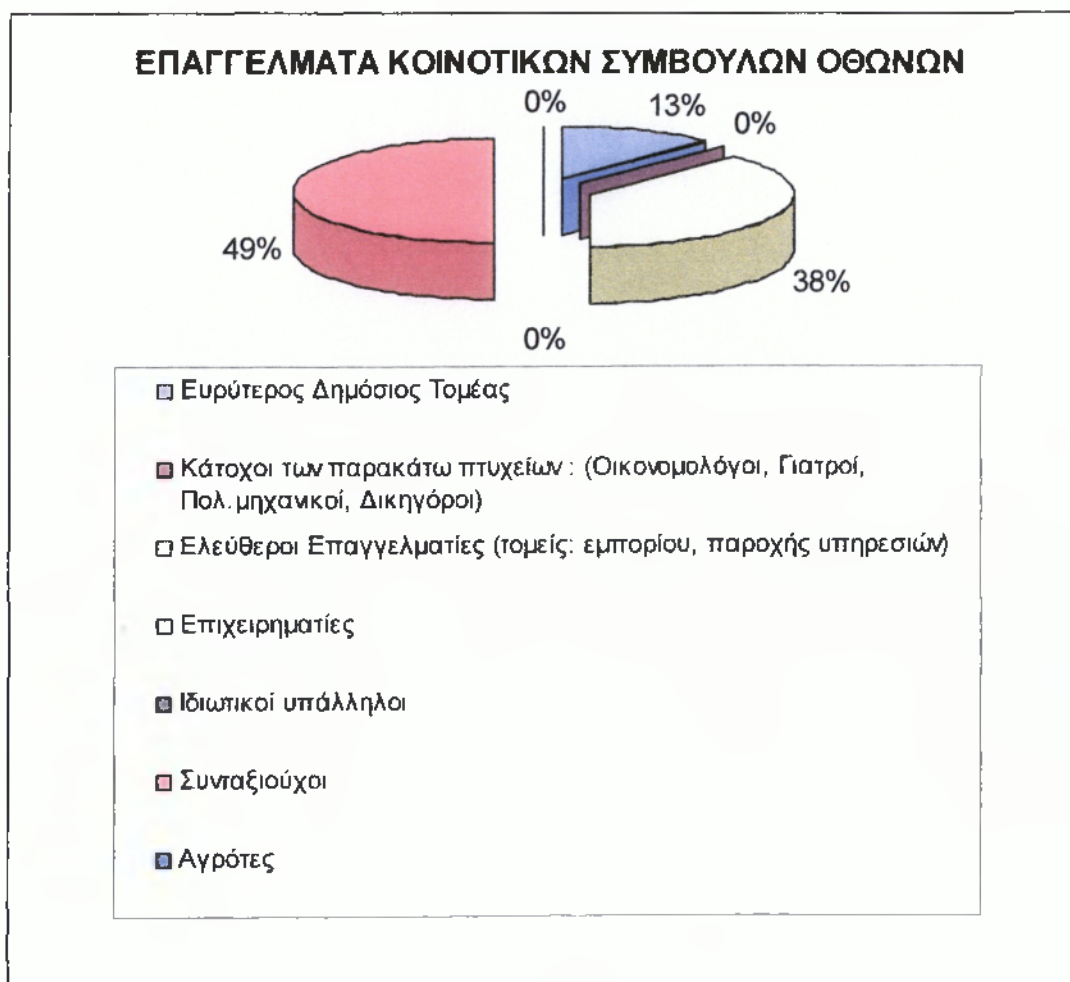
- Ευρύτερος Δημόσιος Τομέας
- Κάτοχοι των παρακάτω πτυχίων : (Οικονομολόγοι, Γιατροί, Πολ.μηχανικοί, Δικηγόροι)
- Ελεύθεροι Επαγγελματίες (τομείς: εμπορίου, παροχής υπηρεσιών)
- Επιχειρηματίες
- Ιδιωτικοί υπάλληλοι
- Συνταξιούχοι
- Αγρότες

ΜΟΡΦΩΤΙΚΟ ΕΠΙΠΕΔΟ ΚΟΙΝΟΤΙΚΩΝ ΣΥΜΒΟΥΛΩΝ ΕΡΕΙΚΟΥΣΣΗΣ

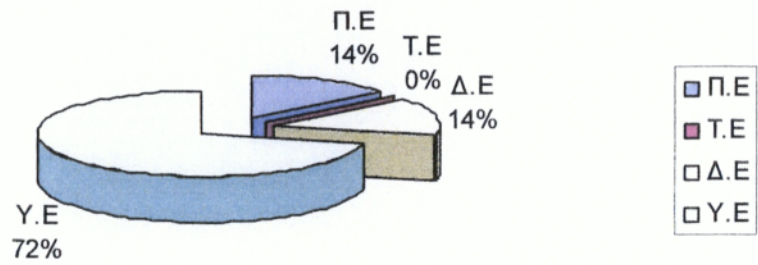




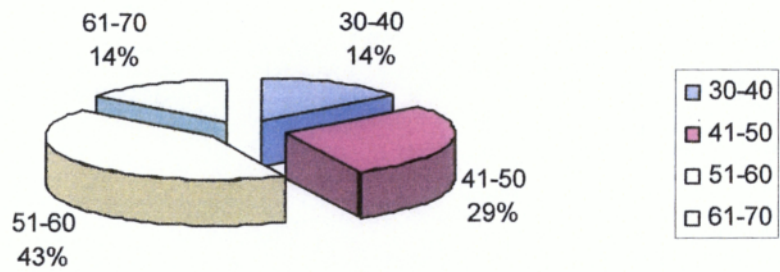
ΚΟΙΝΩΝΙΚΗ ΣΥΝΘΕΣΗ ΣΥΜΒΟΥΛΙΟΥ ΤΗΣ ΚΟΙΝΟΤΗΤΑΣ ΟΘΩΝΩΝ					
ΕΠΑΓΓΕΛΜΑΤΑ	ΑΡΙΘΜΟΣ ΔΗΜΟΤΙΚΩΝ ΣΥΜΒΟΥΛΩΝ	ΕΠΙΠΕΔΟ ΜΟΡΦΩΣΗΣ	ΑΡΙΘΜΟΣ ΔΗΜΟΤΙΚΩΝ ΣΥΜΒΟΥΛΩΝ	ΗΛΙΚΙΑ	ΑΡΙΘΜΟΣ ΔΗΜΟΤΙΚΩΝ ΣΥΜΒΟΥΛΩΝ
Ευρύτερος Δημόσιος Τομέας	1	Π.Ε	1	30-40	1
Κάτοχοι των παρακάτω πτυχίων : (Οικονομολόγοι, Γιατροί, Πολ.μηχανικοί, Δικηγόροι)	0	Τ.Ε	0	41-50	2
Ελεύθεροι Επαγγελματίες (τομείς: εμπορίου, παροχής υπηρεσιών)	3	Δ.Ε	1	51-60	3
Επιχειρηματίες	0	Υ.Ε	5	61-70	1
Ιδιωτικοί υπάλληλοι	0				
Συνταξιούχοι	4				
Αγρότες	0				



ΜΟΡΦΩΤΙΚΟ ΕΠΙΠΕΔΟ ΚΟΙΝΟΤΙΚΩΝ ΣΥΜΒΟΥΛΩΝ ΟΘΩΝΩΝ



ΗΛΙΚΙΑΚΗ ΚΑΤΑΝΟΜΗ ΚΟΙΝΟΤΙΚΩΝ ΣΥΜΒΟΥΛΩΝ ΟΘΩΝΩΝ



ΣΥΜΠΕΡΑΣΜΑΤΑ

Μελετώντας προσεκτικά τα όσα προαναφέρθηκαν και τα σχετικά διαγράμματα, μπορούμε να σκιαγραφήσουμε την τοπική Κερκυραϊκή κοινωνία συγκρίνοντας το μορφωτικό επίπεδο και την επαγγελματική ενασχόληση των δημοτών αλλά και των εκλεγμένων αντιπροσώπων τους, ώστε να δούμε αν συμπίπτουν και να σχολιαστούν τυχόν αποκλίσεις στη συνέχεια. Αποτέλεσμα όλων των παραπάνω είναι να συμπεράνουμε για το εάν οι αιρετοί αποτελούν, αντιπροσωπευτικό δείγμα της τοπικής κοινωνίας .

ΔΗΜΟΤΙΚΑ ΣΥΜΒΟΥΛΙΑ

Όσον αφορά στην κοινωνική σύσταση των Δημοτικών-Κοινοτικών συμβουλίων του Νομού Κερκύρας, παρατηρούμε ότι τα Δημοτικά Συμβούλια που αντιπροσωπεύουν Δήμους οι οποίοι γεωγραφικά εκτείνονται στο κέντρο του νησιού, αποτελούνται κυρίως από ανθρώπους οι οποίοι διανύουν την 5^η δεκαετία της ζωής τους, και κατέχουν πτυχίο Ανώτατης εκπαίδευσης. Οι περισσότερο απομακρυσμένοι Δήμοι από το κέντρο, εκπροσωπούνται κυρίως από δημότες από τα μεσαία κοινωνικά στρώματα οι οποίοι στην πλειοψηφία τους είναι ελεύθεροι επαγγελματίες που ασχολούνται με τομείς, όπως το εμπόριο και η παροχή υπηρεσιών, αποφοίτους δευτεροβάθμιας εκπαίδευσης ,οι οποίοι είναι ηλικίας μεταξύ 41-50 ετών. Τέλος, στα Διαπόντια νησιά τα δεδομένα είναι περισσότερο διαφοροποιημένα. Εκεί συμμετέχουν ενεργά στα κοινά και άνθρωποι μεγαλύτερης ηλικίας (61-70),και απόφοιτοι στοιχειώδους εκπαίδευσης.

ΔΗΜΟΤΕΣ

Οι Δημότες από την άλλη κατά βάση φαίνεται να είναι μισθωτοί, ξενοδοχοϋπάλληλοι, δευτερευόντως να ασχολούνται με τον πρωτογενή τομέα, ενώ το εμπόριο δεν κατέχει εξέχουσα θέση. Στον πολυπληθέστερο δήμο του Νομού ο οποίος είναι ο Δήμος Κερκυραίων, η συντριπτική πλειοψηφία των κατοίκων, είναι μισθωτοί. Το ίδιο συμβαίνει και στον Δήμο Αχιλλείων. Το γεγονός αυτό επηρεάζει σημαντικά το στατιστικό αποτέλεσμα όλου του Νομού. Σημειώνονται όμως μερικές αποκλίσεις, οι οποίες καταγράφονται παρακάτω: Αρχικά, στο Δήμο Φαιάκων φαίνεται ότι αυξημένη μερίδα των εργαζομένων απασχολείται στον τουριστικό τομέα . Παρατηρούμε ότι στους δήμους Κορισσίων , Λευκιμναίων και στο δήμο Θιναλίων , οι κάτοικοι δραστηριοποιούνται εντονότερα στον πρωτογενή τομέα παραγωγής παρά στον τριτογενή. Αυτό συμβαίνει διότι σε αυτούς τους Δήμους ανήκουν πολλές ορεινές περιοχές.

Αντιθέτως στο δήμο Παρελίων αλλά και το Δήμο Μελιτειέων, τη Γεωργία-Κτηνοτροφία αντικαθιστά το εμπόριο. Στα Διαπόντια νησιά , η απασχόληση σε όλους τους τομείς φαίνεται να είναι ομοιόμορφα κατανεμημένη. Αυτό ίσως αποτελεί αποτέλεσμα της δύσκολης επικοινωνίας τους με τον υπόλοιπο Νομό, λόγω της απόστασης που δημιουργείται από την θάλασσα (συγκοινωνίες-καιρικές συνθήκες).

Μορφωτικό επίπεδο

Κατά βάση, το μορφωτικό επίπεδο στους περισσότερους Δήμους κλιμακώνεται ως εξής :

1. Απόφοιτοι στοιχειώδους εκπαίδευσης,
2. Απόφοιτοι μέσης εκπαίδευσης,
3. Αυτοί που τελείωσαν την Γ Γυμνασίου

Αποκλίσεις σημειώθηκαν στους Δήμους: Κορισσίων και Λευκιμμαίων, όπου η σειρά έχει ως εξής:

Δήμος Λευκιμμαίων 1. Απόφοιτοι Στοιχειώδους εκπαίδευσης

2. Οι απόφοιτοι λυκείου είναι περίπου ίσοι με τους Αγράμματους, ενώ στη συνέχεια περίπου ίσοι είναι και οι απόφοιτοι Γυμνασίου με αυτούς οι οποίοι δεν έχουν τελειώσει το Δημοτικό αλλά γνωρίζουν γραφή και ανάγνωση.

Δήμος Κορισσίων 1. Απόφοιτοι Στοιχειώδους εκπαίδευσης, 2. Αγράμματοι, 3. Απόφοιτοι Λυκείου.

Τα παραπάνω αποτελέσματα ίσως δικαιολογούνται από το γεγονός ότι οι κάτοικοι αυτών των Δήμων , απασχολούνται ιδιαίτερα στον πρωτογενή τομέα παραγωγής.

Στον Δήμο Κερκυραίων , το μορφωτικό επίπεδο των κατοίκων του φαίνεται να είναι αρκετά πιο υψηλό από τον μέσο όρο του Νομού. Οι απόφοιτοι Στοιχειώδους εκπαίδευσης, είναι περίπου ίσοι με τους απόφοιτους Λυκείου, ενώ δεύτεροι έρχονται οι απόφοιτοι Γυμνασίου και στη συνέχεια οι απόφοιτοι Ανωτάτων Σχολών..

Σε γενικές γραμμές ,κατά την άποψη μου οι αιρετοί αποτελούν αντιπροσωπευτικό δείγμα της κοινωνίας από την οποία προέρχονται .Παρ όλο που οι απόφοιτοι Ανώτατης εκπαίδευσης δραστηριοποιούνται κάπως εντονότερα με τα κοινά, εντούτοις συμμετέχουν ενεργά και τα υπόλοιπα κοινωνικά στρώματα.

Χαρακτηριστικό παράδειγμα αποτελεί ο Δήμος Κερκυραίων, όπου το μορφωτικό επίπεδο είναι αισθητά πιο ανεβασμένο τόσο σε επίπεδο κατοίκων, όσο και σε

επίπεδο αιρετών. Όπως και στο Δήμο Κορισσίων, το μορφωτικό επίπεδο των κατοίκων όσο και της σύστασης του Δημοτικού Συμβουλίου είναι πιο μέτριο.

ΒΙΒΛΙΟΓΡΑΦΙΑ-ΠΗΓΕΣ

ΝΙΚΟΛΑΟΣ-ΚΟΜΝΗΝΟΣ ΧΛΕΠΑΣ, *Ο Δήμαρχος ως αιρετός ηγέτης*, ΕΚΔΟΣΕΙΣ ΠΑΠΑΖΗΣΗ, ΑΘΗΝΑ 2005

Ιδρωμένου Μ Ανδρέας, *Συνοπτική Ιστορία της Κέρκυρας, α' πόστροφος*, Κέρκυρα 1999

Δημοτικός-Κοινοτικός Κώδικας

Διεύθυνση Γεωργίας Νομού Κερκύρας

Εγκυκλοπαίδεια Βικυπαίδεια

ΕΟΤ, Ελληνικός Οργανισμός Τουρισμού Νόμου Κέρκυρας

ΕΣΥΕ , Εθνική Στατιστική Υπηρεσία της Ελλάδας, Απογραφή πληθυσμού 2001

ΠΠΝ, Περιφέρεια Ιονίων Νήσων