



Α.ΤΕΙ ΚΑΛΑΜΑΤΑΣ ΣΧΟΛΗ :ΔΙΟΙΚΗΣΗΣ ΚΑΙ ΟΙΚΟΝΟΜΙΑΣ ΤΜΗΜΑ:ΤΟΠΙΚΗΣ ΑΥΤΟΔΙΟΙΚΗΣΗΣ

**Πτυχιακή Εργασία :Η Μεταρρύθμιση στην
Τοπική Αυτοδιοίκηση η περίπτωση του
Δήμου Γυθείου.**



**Επιβλέπουσα Καθηγήτρια
Αθ. Τριανταφυλλοπούλου**

**Σπουδάστρια :
Λυκάκου Ροζαλία**

ΚΑΛΑΜΑΤΑ 2011

Δήλωση περί μη ευθύνης του ιδρύματος.
Copyright.ΛΥΚΑΚΟΥ ΡΟΖΑΛΙΑ

Απαγορεύεται η αντιγραφή, αποθήκευση και διανομή της παρούσας εργασίας, εξ ολοκλήρου ή τμήματος αυτής, για εμπορικό σκοπό. Επιτρέπεται η ανατύπωση, αποθήκευση και διανομή για σκοπό μη κερδοσκοπικό, εκπαιδευτικής ή ερμηνευτικής φύσης, υπό την προϋπόθεση να αναφέρεται η πηγή προέλευσης και να διατηρείται το παρόν μήνυμα. Ερωτήματα που αφορούν τη χρήση της εργασίας για κερδοσκοπικό σκοπό πρέπει να απευθύνονται προς το συγγραφέα.

Η έγκριση της παρούσας εργασίας από το ΑΤΕΙ Καλαμάτας δεν συνεπάγεται και την υιοθέτηση των απόψεων και των συμπερασμάτων που εκφράζουν την συγγραφέα και δεν πρέπει να ερμηνευτεί ότι αντιπροσωπεύουν τις επίσημες θέσεις του ΑΤΕΙ Καλαμάτας.

ΠΕΡΙΛΗΨΗ

Η παρούσα εργασία έχει θέμα την μεταρρύθμιση στην τοπική αυτοδιοίκηση. Η πρακτική της εφαρμογή αναφέρεται στον Δήμο Γυθείου και κατά πόσο έχει επηρεαστεί από τις μέχρι σήμερα μεταρρυθμίσεις .Η πτυχιακή μου εργασία χωρίζεται σε δύο μέρη:

- Στο Μέρος Α Θεωρητικό Μέρος
- Στο Μέρος Β Πρακτικό Μέρος

Το Πρώτος Μέρος (Θεωρητικό) απαρτίζεται από τρία κεφάλαια. Στο πρώτο κεφάλαιο αναφέρεται η ιστορική αναδρομή –η συνταγματική κατοχύρωση και οι μέχρι τώρα μεταρρυθμίσεις της Τοπικής Αυτοδιοίκησης. Στο δεύτερο κεφάλαιο εστιάζεται η δομή –η λειτουργία και η οργάνωση της Τοπικής Αυτοδιοίκησης. Τέλος, το τρίτο κεφάλαιο περιλαμβάνει την Νέα Αρχιτεκτονική της Αυτοδιοίκησης και της Αποκεντρωμένης Διοίκησης (Νόμος υπ’ αριθμόν 3852/2010) .

Το Δεύτερος Μέρος (Πρακτικό) αποτελείται από τέσσερα κεφάλαια. Το πρώτο κεφάλαιο παρουσιάζει τη ταυτότητα του Δήμου Γυθείου ,καθώς και την υφιστάμενη κατάστασή του από άποψη δημογραφικών στοιχείων. Το δεύτερο κεφάλαιο περιλαμβάνει τα πεδία μελέτης του Δήμου Γυθείου. Στο τρίτο κεφαλαίο παρουσιάζονται οι εξελίξεις στις παραμέτρους λειτουργίας του Δήμου Α βαθμού και συγκεκριμένα αναφέρεται η οργάνωση του Δήμου. Στο τέταρτο κεφάλαιο παρουσιάζονται οι εξελίξεις στις σχέσεις Α βαθμού ΟΤΑ με τη κεντρική Διοίκηση . Τέλος παρουσιάζονται τα συμπεράσματα και οι προτάσεις που απορρέουν από το σχέδιο εργασίας τα οποία αποτελούν το πιο νευραλγικό σημείο της .

ΕΥΧΑΡΙΣΤΙΕΣ

Θα ήθελα να ευχαριστήσω θερμά ορισμένους ανθρώπους που συνέβαλάν σημαντικά στην εκπόνηση της Πτυχιακής μου Εργασίας . Καταρχάς θα ήθελα να ευχαριστήσω την επιβλέπουσα Καθηγήτρια Κα Τριανταφυλλοπούλου Αθανασία για την πολύτιμη καθοδήγηση και εποικοδομητική κριτική της καθ' όλη τη διάρκεια εκπόνησης της Πτυχιακής Εργασίας. Εν συνεχεία, θα ήθελα να ευχαριστήσω τον Κο. Συμεών Χ. Χατζηχαραλάμπους , Δήμαρχο του Δήμου Γυθείου , ο οποίος με την ενεργό συμμετοχή του με βοήθησε με την πρόσβαση που μου παρείχε σε δημόσια έγγραφα , πληροφορίες για το Δήμο και για την οργάνωση των υπηρεσιών , έτσι ώστε να έχω μια πιο σφαιρική άποψη για το πώς οργανώνονται οι υπηρεσίες στο Δήμο Γυθείου . Επιπλέον , θα ήθελα να ευχαριστήσω τους υπαλλήλους του Δήμου , οι οποίοι συνέβαλάν ουσιαστικά στην εκπόνηση της εργασίας μου . Ήταν πρόθυμοι να συζητήσουν μαζί μου και να με πληροφορήσουν για το τι ισχύει στο Δήμο. Τέλος θα ήθελα να ευχαριστήσω θερμά τον Κο. Χρήστο Πλειώτα Προϊστάμενο του Κέντρου Εξυπηρέτησης Πολιτών και Υπεύθυνο των Αναπτυξιακών Προγραμμάτων του Δήμου καθώς επίσης και την Υπεύθυνη του Προγράμματος «Βοήθεια στο Σπίτι » του Δήμου Γυθείου Κα Ελένη Ιωαννίδου για την πολύτιμη βοήθεια τους .

ΣΥΝΤΟΜΟΓΡΑΦΙΕΣ

- ΑΕΠ** : Ακαθάριστο Εγχώριο Προϊόν
ΑΣΕΠ : Ανώτατο Συμβούλιο Επιλογής Προσωπικού
ΓΟΕΒ : Γενικός Οργανισμός Εγγείων Βελτιώσεων
ΓΠΣ : Γενικό Πολεοδομικό Σχέδιο
ΔΕΥΑ : Δημοτική Επιχείρηση Ύδρευσης και Αποχέτευσης
ΔΚΚ : Δημοτικός Κοινοτικός Κώδικας
ΔΥΠΕ : Δημόσια Υγειονομική Περιφέρεια
ΕΕ : Ευρωπαϊκή Ένωση
ΕΙΣΕΠ : Ειδικό Συμβούλιο Επιλογής Προϊσταμένου
ΕΛΛΑΔΑ : Ελληνική Αρχιτεκτονική Διοίκησης και Αυτοδιοίκησης
ΕΝΑΕ : Ένωση Νομαρχιακής Αυτοδιοίκησης Ελλάδας
ΕΣΠΑ : Εθνικό Στρατηγικό Πλαίσιο Αναφοράς
ΙΕΚ : Ινστιτούτα Επαγγελματικής Κατάρτισης
ΙΚΑ : Ίδρυμα Κοινωνικής Ασφάλισης
ΚΑΠ : Κεντρικοί Αυτοτελής Πόροι
ΚΕΔΚΕ : Κεντρική Ένωση Δήμων Κοινοτήτων Ελλάδας
ΚΕΠ : Κέντρο Ενημέρωσης Πολιτών
ΝΠΔΔ : Νομικό Πρόσωπο Δημοσίου Δικαίου
ΝΠΙΔ : Νομικό Πρόσωπο Ιδιωτικού Δικαίου
ΟΕΥ : Οργανισμός Εσωτερικής Υπηρεσίας
ΟΤΑ : Οργανισμός Τοπικής Αυτοδιοίκησης
ΠΔ : Προεδρικό Διάταγμα
ΠΕΡΠ : Περιοχές Ειδικά Ρυθμιζόμενης Πολεοδόμησης
ΠΣΑ : Πρόγραμμα Σταθερότητας και Ανάπτυξης
ΦΕΦΝΠ : Φόρος Εισοδήματος Φυσικών Νομικών Προσώπων
ΦΠΑ : Φόρος Προστιθέμενης Αξίας

ΠΕΡΙΕΧΟΜΕΝΑ

Περίληψη	4
Περιεχόμενα	6
Μέρος Α- Θεωρία	
Κεφάλαιο 1: Η ιστορική αναδρομή –Συνταγματική Κατοχύρωση & οι Μέχρι σήμερα μεταρρυθμίσεις της Τοπικής Αυτοδιοίκησης	8
1.1.1 Ιστορική αναδρομή	8
1.1.2 Η συνταγματική κατοχύρωση της Τοπικής Αυτοδιοίκησης	10
1.1.3 Οι μέχρι σήμερα μεταρρυθμίσεις της Τοπικής Αυτοδιοίκησης	13
Κεφάλαιο 2: Η δομή – η λειτουργία και η οργάνωση της Τοπικής Αυτοδιοίκησης	
2.1 Η δομή και η λειτουργία της Τοπικής Αυτοδιοίκησης	14
2.1.1 Η οργάνωση της Τοπικής Αυτοδιοίκησης	16
2.1.2 Εκλογή των οργάνων της Τοπ.Αυτοδιοίκησης	19
Οι αρμοδιότητες της Τοπικής Αυτοδιοίκησης και των αιρετών οργάνων της	20
Κεφάλαιο 3: Η Νέα Αρχιτεκτονική της Αυτοδιοίκησης και της Αποκεντρωμένης Διοίκησης (Νόμος υπ' αριθμόν 3852)	
3.1 Η νέα Αρχιτεκτονική της Αυτοδιοίκησης	24
3.2 Ενιαίες Αποκεντρωμένες μονάδες Διοίκησης	25
3.3 Πρώτος Βαθμός Αυτοδιοίκησης	26
3.4 Δεύτερος Βαθμός Αυτοδιοίκησης	28
3.5 Χρηματοδότηση της Νέας Αρχιτεκτονικής	30
3.6 Μηχανισμοί Εποπτείας , Ελέγχου , Διαφάνειας	30
3.7 Ν.Π.Δ.Δ.	31
3.8 Δημόσιες Επιχειρήσεις	31
Μέρος Β – Εφαρμογή	
Κεφάλαιο1: Παρουσίαση του Δήμου Γυθείου	
1.1 Διοικητικές Μεταβολές Δήμου Γυθείου	33
1.2 Γεωγραφική θέση του Δήμου Γυθείου	34
1.2.1 Έκταση –Μορφολογία του εδάφους του	35
1.2.2 Πληθυσμός και η μεταβολή του στη δεκαετία 1991-2001	36
1.2.3 Μορφωτικό επίπεδο του Δήμου	37
1.2.4 Κοινωνική κατάσταση του Δήμου Γυθείου	39
1.2.5 Επαγγελματική δραστηριότητα του Δήμου	42
1.2.6 Υφιστάμενες Δημόσιες Υπηρεσίες και Υπηρεσίες ΔΕΚΟ	
Κεφάλαιο 2: Πεδία Μελέτης του Δήμου Γυθείου	
2.1 Αναπτυξιακές Αρμοδιότητες του Δήμου Γυθείου	43
2.2 Κοινωνικές Αρμοδιότητες Δήμου Γυθείου	46
2.2.1 Θέματα Απασχόλησης	46
2.2.2 Θέματα Προνοιακών πολιτικών	47
2.3 Θέματα Πολιτικής Προστασίας	50
2.3.1 Αντιμετώπιση Εκτάκτων Αναγκών από Πυρκαγιές Δασών - Δασικών Εκτάσεων	50
2.3.2 Λήψη προληπτικών μέτρων για την αντιμετώπιση κινδύνων από την εκδήλωση πλημμυρικών φαινομένων	53

2.3.3 Σχεδιασμός και δράσεις πολιτικής προστασίας για την αντιμετώπιση κινδύνων από χιονοπτώσεις και παγετό	55
2.4 Θέματα Παιδείας	
2.4.1 Σχολικές επιτροπές του Δήμου Γυθείου	56
2.5 Θέματα Πολιτισμού	57
2.6 Θέματα Αθλητισμού	60
Κεφάλαιο 3: Εξελίξεις στις παραμέτρους λειτουργίας του ΟΤΑ Α βαθμού	
3.1 Οργάνωση του Δήμου Γυθείου	
3.1.1 Οργανισμός Εσωτερικής Υπηρεσίας του Δήμου Γυθείου	61
3.1.2 Όργανα συντονισμού των Υπηρεσιών	66
3.1.3 Επιχειρήσεις και Ν.Π του Δήμου Γυθείου	67
3.1.4 Η επιρροή του Σχεδίου Καλλικράτη στο Δήμο Γυθείου	67
3.2 Προγραμματισμός	67
3.2.1 Το τεχνικό Πρόγραμμα του Δήμου Γυθείου	68
3.3 Τα οικονομικά του Δήμου Γυθείου	68
3.3.1 Τα έσοδα & τα έξοδα του Δήμου Γυθείου	68
3.4 Στελέχωση του Δήμου Γυθείου	
3.4.1 Υφιστάμενο Ανθρώπινο Δυναμικό του Δήμου Γυθείου	72
3.4.2 Διαδικασίες Επιλογής –Πρόσληψη προσωπικού	75
3.4.3 Βαθμολογία Υπαλλήλων του Δήμου Γυθείου	77
Κεφάλαιο 4: Οι εξελίξεις στις σχέσεις Α βαθμού ΟΤΑ με τη Κεντρική Διοίκηση	
4.1 Άσκηση κρατικών αρμοδιοτήτων από το Δήμο Γυθείου, τα προγράμματα που είναι ενταγμένα στο Πρόγραμμα <<Θησέας>>	78
4.2 Συμπεράσματα- Προτάσεις.	79
ΒΙΒΛΙΟΓΡΑΦΙΑ	81
ΠΑΡΑΡΤΗΜΑΤΑ	82

ΜΕΡΟΣ Α

1^ο ΚΕΦΑΛΑΙΟ

ΙΣΤΟΡΙΚΗ ΑΝΑΔΡΟΜΗ - ΣΥΝΤΑΓΜΑΤΙΚΗ ΚΑΤΟΧΥΡΩΣΗ & ΟΙ ΜΕΧΡΙ ΤΩΡΑ ΜΕΤΑΡΡΥΘΜΙΣΕΙΣ ΤΗΣ Τ.Α

1.1.1 Ιστορική Αναδρομή της Τοπικής Αυτοδιοίκησης¹

Για το ελληνικό κράτος η τοπική αυτοδιοίκηση ήταν ένας θεσμός που αναπτύχθηκε τόσο στην Αρχαία Ελλάδα όσο και στη Βυζαντινή Αυτοκρατορία. Ιδιαίτερα, όμως ο θεσμός της τοπικής αυτοδιοίκησης αναπτύχθηκε κατά τη διάρκεια της τουρκοκρατίας, όταν πολλές ελληνικές κοινότητες ανέπτυξαν υψηλό βαθμό αυτοδιοίκησης και έγιναν κέντρα τοπικού πολιτισμού όπως πχ τα Αμπελάκια και η Δημητσάνα.

Στο νέο ελληνικό κράτος παραμερίστηκε εντελώς ο θεσμός των κοινοτήτων που συνδεόταν με τη περίοδο της δουλείας του Γένους. Τα επαναστατικά συντάγματα της Ελλάδας δεν περιέλαβαν πλέον διατάξεις για την τοπική αυτοδιοίκηση ενώ η νομοθετική εξουσία ουδέποτε απέβαλλε την πεποίθηση της ανάγκης διαχείριση των τοπικών υποθέσεων από αιρετά όργανα.

Η Α' Εθνική Εθνοσυνέλευση πραγματοποιήθηκε στην Επίδαυρο στις 20-12-1821, κατήγγησε τις παλιές κοινότητες με σκοπό να βελτιώσει τη διοίκηση και να καταπολεμήσει το τοπικιστικό πνεύμα. Την 1η Ιανουαρίου του 1822, ψηφίστηκε το Προσωρινό Πολίτευμα της Ελλάδας, ακολούθησε ο νόμος 12 της 30 Απριλίου 1822 για τον Οργανισμό των Ελληνικών Επαρχιών, σύμφωνα με αυτό το νόμο η Χώρα διαιρείται σε επαρχίες και κάθε επαρχία σε αντιεπαρχίες α' και β' τάξεως και κάθε αντιεπαρχία διαιρείται σε κοινότητες. Την επαρχία διοικούσε ο έπαρχος και την αντιεπαρχία ο αντέπαρχος ενώ η κάθε κοινότητα διοικείται από δημογέροντες.

Η Β' Εθνική Συνέλευση του Άστρους, αναθεώρησε ουσιαστικά το Προσωρινό Πολίτευμα της Επιδαύρου και ψήφισε ένα νέο Σύνταγμα που ονομάστηκε Νόμος της Επιδαύρου. Επίσης, ψήφισε και τον Οργανισμό των Ελληνικών Επαρχιών, στον οποίο όρισε ότι οι επαρχίες υποδιαιρούνται σε πόλεις,

¹ Μπεσίλα – Βήκα Ευρυδίκη (2004) Τοπική Αυτοδιοίκηση Τόμος Ι Σακκουλά 2003

κωμοπόλεις και χωριά. Για τον κάθε παραπάνω συνοικισμό όρισε και ένα δημογέροντα ανά εκατό οικογένειες, αν όμως ο πληθυσμός του συνοικισμού ήταν μεγαλύτερος τότε εκλέγονταν και άλλοι δημογέροντες. Τα καθήκοντα που ασκούσαν οι δημογέροντες ήταν διοικητικά, δημοσιονομικά και δικαστικά. Ο νέος αυτός Οργανισμός είχε εφαρμογή γιατί η Εθνοσυνέλευση του Άστρους κατήγγησε στις 30 Μαρτίου 1823 τους Οργανισμούς Πελοποννήσου και Στερεάς Ελλάδας, όμως δεν ίσχυσε στην Ύδρα, Σπέτσες και Ψαρά επειδή αντιτάχθηκαν σθεναρά οι πληρεξούσιοι των νησιών αυτών, που ήθελαν να διατηρήσουν την αυτοδιοίκησή τους.

Η Γ'εθνική Συνέλευση πραγματοποιήθηκε στη Τροιζήνα το 1827. Με ψήφισμά της όρισε τον ίδιο τρόπο ανάδειξης των δημογερόντων και καθιέρωσε ρητά την κρατική εποπτεία των πράξεών τους. Η σχετική διάταξη, όριζε ότι ο διοικητής, ο οποίος αντιστοιχούσε με το σημερινό νομάρχη θα επαγρυπνούσε για τις πράξεις των δημογερόντων. Τα τοπικά αυτά όργανα δεν είχαν επομένως καμία αποφασιστική αρμοδιότητα καθ' όλη τη διάρκεια του αγώνα.

Ο Ιωάννης Καποδίστριας προσπάθησε να οργανώσει συστηματικά την κοινοτική αυτοδιοίκηση, με τα ψηφίσματα της 16ης Ιανουαρίου 1828 και 1η Ιανουαρίου 1830 ρύθμισε ομοιόμορφα την οργάνωση των κοινοτήτων της Επικράτειας και καθόρισε την εκλογή των κοινοτικών αρχόντων.

Η Επικράτεια διαιρείται σε τμήματα, η Πελοπόννησος σε επτά τμήματα, τα νησιά σε έξι και η Στερεά Ελλάδα σε δύο. Κάθε τμήμα διαιρέθηκε σε επαρχίες και κάθε επαρχία σε πόλεις, κωμοπόλεις και χωριά. Η διοίκηση της κάθε πόλης, κωμόπολης και χωριού γινόταν από τους δημογέροντες όπως αναφέρθηκε στη Β'Εθνική Συνέλευση

Ο Ιωάννης Καποδίστριας στην προσπάθειά του να οργανώσει γρήγορα το κράτος, προκάλεσε την εναντίον του εξέγερση σημαντικής μερίδας προκρίτων, μετά την οποία επακολούθησε η δολοφονία του. Αργότερα, το Ηγουμενικό Σύνταγμα της 15/27 Μαρτίου 1832 της Έ Εθνοσυνέλευσης του Αργούς διατήρησε τη διαίρεση της Χώρας σε τμήματα και επαρχίες, που συγκροτούσαν οι κοινότητες, αλλά όπως είναι γνωστό, το Σύνταγμα αυτό δεν εφαρμόστηκε ποτέ.

Κατά την περίοδο της αντιβασιλείας με το διάταγμα της 27^{ης} .12.1833 – 8^{ης} .1.1834 <<Περί συστάσεως των Δήμων >> προσπάθησε ν' οργανώσει από την αρχή την τοπική αυτοδιοίκηση σύμφωνα με τα τότε ευρωπαϊκά πρότυπα. Ο νόμος της 27 Δεκεμβρίου 1833, ο οποίος με ορισμένες τροποποιήσεις ίσχυσε μέχρι το 1912 δημιούργησε ένα σύγχρονο πλέγμα τοπικής εξουσίας στη Χώρα.

Σύμφωνα με το παραπάνω νόμο , το Βασίλειο της Ελλάδας διαιρέθηκε σε δήμους , οι οποίοι θεωρήθηκαν η μικρότερη ομάδα του κράτους. Οι δήμοι είχαν ταξινομηθεί σε τρεις τάξεις, ανάλογα με τον πληθυσμό τους .Κατά τη διάρκεια του 1834 συστάθηκαν περίπου 457 δήμοι διαιρημένοι σε τρεις κατηγορίες: α) Αυτοί που είχαν τουλάχιστον 10.000 κατοίκους , β) αυτοί που είχαν τουλάχιστον 2.000 κατοίκους , γ) αυτοί που είχαν κάτω από 2.000 κατοίκους , οι οποίοι αποτελούσαν και την μεγάλη πλειοψηφία . Οι δήμοι είχαν νομική προσωπικότητα και επίσης γινόταν ρύθμισή των δημοτικών πόρων και της δημοτικής περιουσίας , που ήταν σύμφωνα με το νόμο << ιδιοκτησία της ολομέλειας των δημοτών >>.

Οι δημοτικές αρχές ήταν ο δήμαρχος, οι δημαρχιακοί πάρεδροι και το δημοτικό συμβούλιο. Ο δήμαρχος και οι πάρεδροι εκλέγονταν έμμεσα από τον εκλογικό σύλλογο ενώ το δημοτικό συμβούλιο εκλέγονταν άμεσα από τους δημότες, Για την άσκηση της κρατικής εποπτείας στις πράξεις των δημοτικών συμβουλίων είχε ανατεθεί στους νομάρχες. Ο νομάρχης ασκούσε μόνο έλεγχο νομιμότητας αλλά και ουσιαστικό έλεγχο.

1.1.2 Η συνταγματική κατοχύρωση της Τοπικής Αυτοδιοίκησης.

Η συνταγματική κατοχύρωση του θεσμού της Τοπικής Αυτοδιοίκησης πραγματοποιήθηκε από το Σύνταγμα του 1844 με το οποίο ο δήμος αναγνωρίστηκε, έστω και έμμεσα, ως μονάδα τοπικής αυτοδιοίκησης. Το 1845 ο Κωλέττης επαναφέρει το νομαρχιακό σύστημα στη θέση του επαρχιακού. Έγινε πραγματικότητα τελικά η συνταγματική κατοχύρωση με το Σύνταγμα του 1864 με μια άκρως φιλελεύθερη διάταξη του, με την οποία καθιερώθηκε η άμεση εκλογή των δημοτικών αρχών μεταξύ αυτών και του δημάρχου. Όμως, η άμεση εκλογή του δημάρχου δεν είχε τα αναμενόμενα αποτελέσματα, τα

αίτια ήταν ο περιορισμένος αριθμός των δήμων και η μεγάλη έκτασή τους, έτσι λοιπόν ο δήμαρχος αποκτούσε τεράστια εξουσία χωρίς να μπορεί να προσφέρει το ανάλογο έργο στην αντιμετώπιση των διαφόρων τοπικών προβλημάτων.

Μια ακόμη προσπάθεια αναμόρφωσης του αυτοδιοικητικού συστήματος έκανε το 1875 ο Χαρίλαος Τρικούπης, όμως οι προτάσεις του έμειναν μόνο απλά σχέδια νόμων . Ο Χαρίλαος Τρικούπης προσπάθησε να εφαρμόσει τη δευτεροβάθμια τοπική αυτοδιοίκηση στη Χώρα μας, τη νομαρχιακή αυτοδιοίκηση. Πίστευε πως θα μπορούσε να υπάρξει μια νομαρχιακή αυτοδιοίκηση μεταξύ κεντρικού κράτους και πρωτοβάθμιας αυτοδιοίκησης. Αυτό θα είχε ως αποτέλεσμα τη καλύτερη αξιοποίηση της τοπικής φοροδοτικής ικανότητας, μέσω της επιβολής τοπικών φόρων σε νομαρχιακό επίπεδο.

Μια δεύτερη και ριζικότερη προσπάθεια αναμόρφωσης της τοπικής αυτοδιοίκησης έγινε από τον Ελευθέριο Βενιζέλο το 1912. Με το οργανωτικό σχήμα που εισήγαγε ο νόμος ΔΝΖ/1912 <<Περί συστάσεως Δήμων και Κοινοτήτων >> που άρχισε να ισχύει από το 1914. Κατακερματίστηκαν οι δήμοι και δημιουργήθηκαν χιλιάδες κοινότητες, σε ολόκληρη την επικράτεια. Οι κοινότητες αυτές μικρές και χωρίς πόρους, κατέληξαν να λειτουργούν σαν τοπικά παραρτήματα της κρατικής γραφειοκρατίας αντί να αποτελούν ζωντανά κύτταρα οικονομικής και πολιτιστικής ανάπτυξης και προόδου.

Στο Σύνταγμα του 1925/1927 κατοχυρώθηκε για πρώτη φορά πλήρως από τις διατάξεις του άρθρου 104 ο θεσμός της τοπικής αυτοδιοίκησης. Όμως η νομική φύση του άρθρου αυτού ήταν αναμφίβολη. Σύμφωνα με το Σύνταγμα αυτό, το κράτος θα έπρεπε να διαιρεθεί σε περιφέρειες μέσα στις οποίες οι πολίτες θα διαχειρίζονταν απευθείας τις τοπικές υποθέσεις, σύμφωνα με το νόμο (άρθρο 107 παράγραφος 1). Η παράγραφος 2 ορίζει την κοινότητα ως την απαραίτητη πρώτη βαθμίδα τέτοιων οργανισμών και θεσπίζει ως υποχρεωτική τη δεύτερη βαθμίδα τοπικής αυτοδιοίκησης. Οι υποθέσεις αυτές θα καθορίζονταν από το κοινό νομοθέτη, ο οποίος θα υπήγαγε στους αυτοδιοικούμενους τοπικούς οργανισμούς όλες τις υποθέσεις που είχαν τοπικό χαρακτήρα.

Επίσης, στο Σύνταγμα αυτό έχουμε τη διάκριση μεταξύ των τοπικών υποθέσεων, των υποθέσεων που διαχειρίζονταν οι πολίτες μέσω ΟΤΑ και των γενικών υποθέσεων, των υποθέσεων που διεκπεραιώνονταν από αποκεντρωμένα περιφερικά κρατικά όργανα .Ωστόσο, τα όργανα αυτά δεν περιορίστηκαν στη διοίκηση των γενικών υποθέσεων αλλά προχώρησαν και σε τοπικό επίπεδο περιορίστηκαν στη διοίκηση των γενικών υποθέσεων αλλά προχώρησαν και σε τοπικό επίπεδο.

Το Σύνταγμα του 1952 καθιέρωσε ρητά την τοπική αυτοδιοίκηση, σύμφωνα με το άρθρο 99 <<η διοικητική οργάνωση του κράτους βασίζεται εις την αποκέντρωση και την τοπικήν αυτοδιοίκησιν ως νόμος ορίζει>>.Η εκλογή των δημοτικών και κοινοτικών αρχών γίνεται δια καθολικής ψηφοφορίας .Στο Σύνταγμα αυτό η κατοχύρωση του θεσμού δεν θεωρήθηκε αναγκαίο να καθοριστεί λεπτομερώς , όπως έγινε στο Σύνταγμα του 1927 .

Η διαφορά ανάμεσα στα δύο Σύνταγμα έγκειται στο γεγονός ότι στο Σύνταγμα του 1927 άρθρο 107 παράγραφο 2 κατοχύρωνε ρητά και τη δευτεροβάθμια τοπική αυτοδιοίκηση ενώ το Σύνταγμα του 1952 κατοχύρωνε μόνο την πρωτοβάθμια. Η αυτοδιοίκηση των δήμων και κοινοτήτων καθορίστηκε με βάση το αρθρ. 99 του Συντάγματος από το ν.δ. 2888 του 1954 << περί κυρώσεως του σχεδίου δημοτικού και κοινοτικού κώδικος >>

Το σύνταγμα του 1975 δεν κατοχυρώνει όμως την τοπική αυτοδιοίκηση μόνο ως σύστημα κατανομής διοικητικών αρμοδιοτήτων, αλλά τη συνδέει με τη λαϊκή κυριαρχία που είναι η βάση του πολιτεύματος μας. Επιπλέον το Σύνταγμα του 1975 αποσαφηνίζει πλήρως τη δομή της τοπικής αυτοδιοίκησης, η οποία διαρθρώνεται σε βαθμίδες, την πρώτη βαθμίδα την αποτελούν οι δήμοι και οι κοινότητες ενώ οι υπόλοιπες βαθμίδες καθορίζονται από τον κοινό νομοθέτη. Η συνταγματική αυτή διάταξη είναι περισσότερο σαφής και πλήρης από την αντίστοιχη διάταξη του Συντάγματος του 1927 και ανοίγει πλέον το δρόμο στο κοινό νομοθέτη να διαρθρώσει ένα σύστημα τοπικής αυτοδιοίκησης προσαρμοσμένο στις σύγχρονες ανάγκες της ελληνικής κοινωνίας .Η συνταγματική κατοχύρωση της τοπικής αυτοδιοίκησης στο κείμενο του 1975 ξεπερνά εκείνη του 1927 ιδιαίτερα , σε θέματα οικονομικής ενίσχυσης .

Ειδικά, οι διατάξεις του άρθρου 102 δίνουν τον ορισμό της τοπικής αυτοδιοίκησης «Τοπική αυτοδιοίκηση είναι η αυτοτελής (με ίδια ευθύνη) άσκηση τοπικής δημόσιας διοίκησης από ένα εδαφικό νομικό πρόσωπο δημοσίου δικαίου με την σύμπραξη του συνόλου των μελών του (λαού) και υπό την εποπτεία του κράτους». Από αυτό τον ορισμό προκύπτουν πέντε ουσιαστικά στοιχεία της τοπικής αυτοδιοίκησης, τα οποία κατοχυρώνονται συνταγματικά:

- Η ύπαρξη οργανισμών τοπικής αυτοδιοίκησης ως εδαφικών νομικών προσώπων δημοσίου δικαίου
- Η άμεση εκλογή των οργάνων των οργανισμών τοπικής αυτοδιοίκησης
- Η αυτοτέλεια των οργανισμών τοπικής αυτοδιοίκησης
- Η κρατική εποπτεία
- Η διαχείριση των τοπικών υποθέσεων από τους οργανισμούς τοπικής αυτοδιοίκησης.

Τα τέσσερα πρώτα στοιχεία συνιστούν το τυπικό (οργανωτικό) μέρος , την τυπική έννοια της τοπικής αυτοδιοίκησης , ενώ το πέμπτο στοιχείο αποτελεί το ουσιαστικό μέρος ή το περιεχόμενο , την ουσιαστική έννοια αυτής.

1.1.3 Οι μέχρι σήμερα μεταρρυθμίσεις της Τοπικής Αυτοδιοίκησης

Το 1981, σηματοδότησε την αλλαγή στο θεσμικό χάρτη της τοπικής διοίκησης. Με μια σειρά από θεσμικές παρεμβάσεις και νομοθετικές πρωτοβουλίες και από διαδοχικές κυβερνήσεις επιχειρήθηκε –και συνεχίζεται – η Τρίτη ριζική αναμόρφωση. Με το νόμο 1235/1982 αναβαθμίστηκε και επανήλθε ο ξεχασμένος θεσμός των νομαρχιακών συμβουλίων που πρώτος είχε καθιερώσει ο Χαρίλαος Τρικούπης. Στη συνέχεια, με το νόμο 1622/1986 και το προεδρικό διάταγμα 51/1987, η επικράτεια χωρίστηκε δε δεκατρείς περιφέρειες. Με το νόμο 1878 /1990 και στη συνέχεια με το νόμο 2218/1994 το σύνολο των αρμοδιοτήτων της παλιάς νομαρχίας μεταβιβαζόταν στην αιρετή πλέον Νομαρχιακή Αυτοδιοίκηση και στα όργανα της: το Νομάρχη ,το Νομαρχιακό Συμβούλιο και τις Νομαρχιακές Επιτροπές.

Το 1997 ψηφίστηκε ο νόμος 2539/1997, γνωστός ως Πρόγραμμα <<Ιωάννης Καποδίστριας>>. Με την ψήφιση του νόμου 2539/1997 η χώρα χωρίσθηκε σε 13 Περιφέρειες, 51 Νομούς και 1034 δήμους και κοινότητές (910 δήμοι και 124 κοινότητές .

Τον Ιούνιο του 2010 ψηφίστηκε ο νέος νόμος 3852/2010 γνωστός και ως Πρόγραμμα <<Καλλικράτης >> και έχει ως αποτέλεσμα παραπέρα μείωση του συνολικού αριθμού των Δήμων . Ο νέος νόμος ισχύει από 1/1/2011 και σύμφωνα με τη νέα διοικητική διαίρεση η χώρα διαιρείται σε επτά αποκεντρωμένες διοικήσεις , δεκατρείς περιφέρειες και 326 δήμους .

2^ο ΚΕΦΑΛΑΙΟ

Η ΔΟΜΗ - Η ΛΕΙΤΟΥΡΓΙΑ & Η ΟΡΓΑΝΩΣΗ ΤΗΣ ΤΟΠΙΚΗΣ ΑΥΤΟΔΙΟΙΚΗΣΗΣ.

2.1 Η δομή της Τοπικής Αυτοδιοίκησης

Η Τοπική Αυτοδιοίκηση αναγνωρίζεται ως κοινωνικός, πολιτικός, διοικητικός και οικονομικός θεσμός. Η Τ.Α ως κοινωνικός θεσμός συνιστά χωρική μονάδα καταγραφής και ανάλυσης των κοινωνικών δομών της κοινωνικής οργάνωσης του κοινωνικού γίνεσθαι και των χαρακτηριστικών τους (κυρίως πολιτισμικών).

Η Τ.Α εκτός από κοινωνικό θεσμό αποτελεί επίσης πολιτικό και διοικητικό θεσμό. Η θεώρηση της ως διοικητικού θεσμού επικράτησε κατ' αρχήν κυρίως στη Γερμανική και Γαλλική σκέψη όπου ο γαλλικός όρος **administration locale** (τοπική διοίκηση) υποδηλώνει ακριβώς αυτήν την τάση θεώρησης δηλαδή μιας διοικητικής μονάδας που ασκεί διοικητικές αρμοδιότητες οργανωμένη σε ξεχωριστό νομικό πρόσωπο στο πλαίσιο του κράτους Παράλληλα όμως η αγγλική σκέψη άσκησε καθοριστική επιρροή προς την κατεύθυνση της θεώρησης της Τ.Α .και ως πολιτικού θεσμού.

Πράγματι ο όρος **self government** (αυτοδιοίκηση) αναγνωρίζει στην Τ.Α μια εξουσιαστική περιοχή ανάλογη με εκείνη της πολιτικής εξουσίας του κράτους. Υπό αυτό το πρίσμα μπορούμε να ορίσουμε την Τ.Α. ως την τοπική κοινωνία

που στο πλαίσιο του κράτους παρουσιάζει ορισμένη οργανωτική και εξουσιαστική αυτονομία και σαφή αναφορά στην ενεργό κοινωνική και πολιτική βούληση του τοπικού κοινωνικού σώματος. Κατά συνέπεια η Τ.Α. αφενός μεν είναι επιφορτισμένη με την εφαρμογή της κρατικής πολιτικής αφετέρου δε συμπυκνώνει τις κοινωνικές διεργασίες και τις επεξεργάζεται σ' ένα πρώτο στάδιο πριν αυτές διοχετευθούν σε ανώτερα (κεντρικά) εξουσιαστικά κλιμάκια².

Τα στοιχεία που δικαιολογούσαν αυτή τη διάσταση της Τ.Α ήταν:

- Η βαρύτητα της εκλογικής νομιμοποίησης
- Η κομματική και κοινωνική διάρθρωσή που διαμορφώνεται με βάση τις γεωγραφικές ενότητες που αποτελούν οι ΟΤΑ.

Ο πολιτικός ρόλος της Τ.Α. υπαγορεύθηκε πρακτικά από δύο παράγοντες:

- Πρώτον από την ανάγκη ενός παρεμβατικού κράτους άρα και της Τ.Α. που αποβλέπει στη διαμόρφωση της αναγκαίας κοινωνικής και υλικοτεχνικής υποδομής προκειμένου να διευκολυνθεί η παραγωγική διαδικασία. Ο στόχος αυτός κυρίως επιτυγχάνεται με τη μεταφορά αρμοδιοτήτων και πόρων.
- Δεύτερον, από την ανάγκη αναδιάρθρωσης της κρατικής εξουσίας στην επικράτεια και ειδικότερα στη περιφέρεια κατά το αποκεντρωτικό σύστημα. Ειδικότερα στο μέτρο που η τοπική εξουσία αποδεικνύεται πιο ευέλικτη και κοντινή στις τοπικές συνθήκες δυνατότητες και ανάγκες η Τ.Α συνδέεται αναπόφευκτα με επιλογές αναπτυξιακού χαρακτήρα (ενδογενής ανάπτυξη). Χαρακτηριστικά αυτής της διαδικασίας είναι:
- ότι η πολιτική δυναμική διαμορφώνεται με βάση τους κοινωνικούς συσχετισμούς της πολιτικής.

² Γιώργος Κοντογιώργης, << Πολιτικό Σύστημα και πολιτική >>, Σπύρος Φλογαίτης, << Θεμελιώδεις έννοιες διοικητικής οργάνωσης >>

- ότι οι συμμετοχικοί θεσμοί συμβάλλουν στη θεσμική ενσωμάτωση των οργανωμένων κοινωνικών παραγόντων στην εξουσία της Τ.Α.
- ότι η διαχείριση των τοπικών υποθέσεων επιβάλλει αφενός τη χωρική διαίρεση της χώρας σε επιπλέον της μιας βαθμίδας αποκεντρωμένων μονάδων (όπου κάθε επίπεδο διαχειρίζεται διαφορετικού είδους υποθέσεις σύμφωνα με την αρχή της επικουρικότητας) και αφετέρου την ανάγκη συνεργασίας των αποκεντρωμένων μονάδων τόσο μεταξύ τους όσο και με την κεντρική διοίκηση για την εκπλήρωση των κοινών αναπτυξιακών στόχων.³:

Η Τ.Α ως διοικητικός θεσμός συνιστά συγκεκριμένο χώρο εξοπλισμένο με δική του διοικητική οργάνωση με οικονομικούς και λοιπούς πόρους με ίδιες αρμοδιότητες δηλαδή ένα νομικό τεχνικό και οικονομικό οργανισμό για την αντιμετώπιση και διαχείριση των τοπικών υποθέσεων όπως αυτές επιμερίζονται γεωγραφικά. Υπό την έννοια αυτή η Τ.Α μπορεί να αποτελεί αντικείμενο μελέτης και της διοικητικής επιστήμης και του δημοσίου δικαίου.

Τέλος, η Τ.Α συνιστά επιπλέον οικονομικό θεσμό εάν ληφθεί υπόψη η όποια δημοσιονομική παρέμβαση και επιχειρηματική δραστηριότητα του ΟΤΑ ιδίως σε σχέση με το περιφερειακό σκέλος του προγράμματος δημοσίων επενδύσεων τις κοινοτικές χρηματοδοτήσεις και τα τοπικά αναπτυξιακά προγράμματα. Υπό την έννοια αυτή η Τ.Α μπορεί να αποτελεί αντικείμενο μελέτης και οικονομικής επιστήμης.

2.1.1 Η οργάνωση της Τοπικής Αυτοδιοίκησης

Σύμφωνα με τον νόμο 2539/1997 την τοπική αυτοδιοίκηση συγκροτούσαν οι εξής βαθμίδες:

- Δήμοι και Κοινότητες (1η βαθμίδα)
- Νομαρχιακές Αυτοδιοικήσεις (2η βαθμίδα)

Οι βασικές διατάξεις, που όριζαν την λειτουργία αυτών των Οργανισμών Τοπικής Αυτοδιοίκησης περιλαμβάνονταν στα ΠΔ 30/1996 (Νομαρχιακές

³ Γιώργος Κοντογιώργης , ο.π. , Κοσμάς Ψυχοπαίδης , <<Η Τοπική Αυτοδιοίκηση ως Πολιτικός Θεσμός >> .

Αυτοδιοικήσεις) και ΠΔ 410/1995, Ν 2539/97 (Δήμοι και Κοινότητες). Τόσο οι Δήμοι, όσο και οι Κοινότητες απολάμβαναν διοικητική αυτοτέλεια και τα όριά τους ορίζονταν από τα ισχύοντα όρια των πόλεων και των χωριών. Ενώ οι Νομαρχιακές Αυτοδιοικήσεις όπως ήδη έχει αναφερθεί ήταν αυτοδιοικούμενα κατά τύπο Νομικά Πρόσωπα Δημοσίου Δικαίου (ΝΠΔΔ) και είχαν προορισμό την οικονομική, κοινωνική και πολιτιστική ανάπτυξη της περιφέρειάς τους.

Οι οργανισμοί τοπικής αυτοδιοίκησης α΄ βαθμού υποχρεούνταν να συντάξουν κανονισμό εσωτερικών υπηρεσιών . Στον Οργανισμό Εσωτερικών Υπηρεσιών αποτυπώνονταν οι διοικητικές ενότητες του νομικού προσώπου οι θέσεις των διοικητικών ενοτήτων και τα προσόντα των θέσεων. Οι διοικητικές ενότητες καθορίζονταν με βάση το πρόγραμμα δράσης κάθε δήμου και κοινότητας λαμβάνοντας υπόψη τα οικονομικά του στοιχεία.

Ο οργανισμός συντασσόταν με ευθύνη του δημοτικού ή κοινοτικού συμβουλίου και έπρεπε να σταλθεί για έλεγχο νομιμότητας στον Γενικό Γραμματέα της Περιφέρειας. Ο Γενικός Γραμματέας της Περιφέρειας έκδιδε απόφασή η οποία δημοσιευόταν στην εφημερίδα της Κυβερνήσεως. Για την κάλυψη των θέσεων των διοικητικών ενοτήτων ήταν ανάγκη να υπάρξει κενή θέση και σχετική οικονομική δυνατότητα θα έπρεπε δε ο μέσος όρος των τακτικών εσόδων των δύο τελευταίων ετών να ήταν διπλάσιος του ποσού στο οποίο ανερχόταν η ετήσια δαπάνη του βασικού μισθού του καταληκτικού κλιμακίου των προτεινόμενων νέων θέσεων πολλαπλασιαζόμενης της δαπάνης αυτής επί δύο⁴ .

Το προσωπικό της πρωτοβάθμιας τοπικής αυτοδιοίκησης προσλαμβάνονταν με τη διαδικασία του διαγωνισμού ή της επιλογής και ελεγχόταν από το Ανώτατο Συμβούλιο Επιλογής Προσωπικού εκτός εάν ρητή διάταξη νόμου προέβλεπε διαφορετικό τρόπο πρόσληψης.

Οργανισμός Εσωτερικής Υπηρεσίας νέων Δήμων.

Σύμφωνα με τις διατάξεις του άρθρου 18 παράγραφο 2 και 3 του Ν.2539/97, εντός τεσσάρων μηνών από την ημερομηνία ανάληψης των καθηκόντων των

⁴ Άρθρο 10 ν.3584/2007

νέων Δημοτικών Αρχών (εγκατάστασης), καταρτίζονταν οι Οργανισμοί Εσωτερικής Υπηρεσίας των νέων ΟΤΑ, που εγκρίνονταν από το Γενικό Γραμματέα της Περιφέρειας δια του Προϊσταμένου της Διεύθυνσης Τοπικής Αυτοδιοίκησης του οικείου νομού και δημοσιεύονται στην Εφημερίδα της Κυβέρνησης.

Για τη σύσταση θέσεων προσωπικού στον νέο ΟΤΑ, λαμβάνονταν υπόψη:

- ο αριθμός του προερχόμενου από τη συνένωση προσωπικού.
- η εδαφική έκταση του ΟΤΑ που προήλθε από τη συνένωση.
- Ο πληθυσμός του.
- Η γεωγραφική του θέση.
- Τα προσδοκώμενα έσοδά του.
- Η έκταση του οδικού, ηλεκτρικού, υδρευτικού και αποχετευτικού δικτύου του.
- Οι περιβαλλοντικές του υποχρεώσεις.
- Ο αριθμός των δημοτικών διαμερισμάτων και.
- Κάθε άλλος παράγοντας που επηρέαζε την αναπτυξιακή και λειτουργική δραστηριότητά του.

Κάθε Οργανισμός Εσωτερικής Υπηρεσίας περιλάμβανε πέντε κεφάλαια:

Στο πρώτο μέρος περιλάμβανε τη διάρθρωση της υπηρεσίας του ΟΤΑ σε γραφεία, τμήματα (επίπεδα οργανικών μονάδων).

Στο δεύτερο μέρος περιλάμβανε τις αρμοδιότητες και τα καθήκοντα του Διευθυντή, των Προϊσταμένων Τμημάτων και Γραφείων και γενικά τις αρμοδιότητες κάθε οργανικής μονάδας.

Στο τρίτο μέρος περιλάμβανε τους κλάδους και τις κατηγορίες του προσωπικού (μονίμων, Ι.Δ, αορίστου χρόνου, ειδικών θέσεων ΕΘ.Ι.Δ.Ο.Χ).

Στο τέταρτο μέρος περιλάμβανε τις προβλεπόμενες θέσεις προσωπικού αριθμητικά.

Στο πέμπτο μέρος τα σχετικά με την επιλογή –τοποθέτηση και αναπλήρωση των προϊσταμένων οργανικών μονάδων και των κλάδων και βαθμών από τους οποίους κρίνονταν.

2.1.2 Εκλογή των οργάνων της Τοπικής Αυτοδιοίκησης

Κατά το Σύνταγμα βάση του Ν.2539/97 ,οι δημοτικές και οι κοινοτικές αρχές εκλέγονταν με καθολική και μυστική ψηφοφορία αλλά όχι απαραίτητα άμεση. Καθολική ήταν η ψηφοφορία που περιλάμβανε όλους τους Έλληνες που είχαν συμπληρώσει μια ορισμένη ηλικία και συγκεκριμένα το 18^ο έτος καθώς η σχετική ρύθμισή του ΔΚΚ ευθυγραμμιζόταν με την εκάστοτε ισχύουσα εκλογική νομοθεσία για τις εθνικές βουλευτικές εκλογές. Απαραίτητη προϋπόθεση ήταν οι ψηφοφόροι να ήταν και δημότες του δήμου ή της κοινότητας.

Τα όργανα των οργανισμών τοπικής αυτοδιοίκησης διακρίνονταν σε άμεσα και έμμεσα μονοπρόσωπα και συλλογικά. Άμεσα αιρετά όργανα ήταν το δημοτικό και το κοινοτικό συμβούλιο, η δημαρχιακή επιτροπή , σε ορισμένες περιπτώσεις και ο δήμαρχος και ο πρόεδρος της κοινότητας.

Έμμεσα όργανα ήταν οι υπάλληλοι των οργανισμών τοπικής αυτοδιοίκησης. Ο δήμαρχος ,οι αντιδήμαρχοι και ο πρόεδρος της κοινότητας αποτελούσαν τα μονοπρόσωπα όργανα, ενώ το δημοτικό και το κοινοτικό συμβούλιο καθώς και η δημαρχιακή επιτροπή αποτελούσαν τα συλλογικά όργανα της τοπικής αυτοδιοίκησης.

Με τον τότε ισχύοντα ΔΚΚ εκλογές των Δημάρχων και των δημοτικών συμβουλίων προβλεπόταν η εκλογή με ποσοστό 42 %. Στους Δήμους εάν κανένας συνδυασμός δεν συγκέντρωνε την πλειοψηφία που απαιτούσαν οι σχετικές διατάξεις τότε η ψηφοφορία επαναλαμβανόταν την επόμενη Κυριακή μόνο μεταξύ των δύο πρωτευσάντων

Οι δημοτικές και οι κοινοτικές εκλογές διεξάγονταν ταυτόχρονα τον μήνα Νοέμβριο, κάθε τέσσερα χρόνια. Ο Δήμαρχος, ο Πρόεδρος της Κοινότητας και

οι δημοτικοί και κοινοτικοί σύμβουλοι, καθώς και οι σύμβουλοι και οι πάρεδροι εκλέγονταν κάθε τέσσερα χρόνια. Οι δημοτικές εκλογές σύμφωνα με το άρθρο 23 παρ .2 του προϊσχύοντα νόμου πραγματοποιούνται κάθε τέταρτο έτος τη δεύτερη Κυριακή του Νοεμβρίου. Η εγκατάσταση των αιρετών αρχών πραγματοποιούταν την 1^η Ιανουαρίου του επόμενου έτους και η θητεία τους έληγε στις 31^η Δεκεμβρίου του τέταρτου έτους. Σε αυτήν την συγκεκριμένη θητεία τους οι αιρετές αρχές της πρωτοβάθμιας τοπικής αυτοδιοίκησης ασκούσαν αρμοδιότητες σε όλες τις τοπικές υποθέσεις σύμφωνα με τις αρχές της επικουρικότητας, της εγγύτητας και της αποτελεσματικότητας που είχαν κατοχυρωθεί στην Ευρωπαϊκή Ένωση και τις κατευθυντήριες οδηγίες των σχετικών Κοινοτικών οργάνων.

2.1.3 Οι Αρμοδιότητες της Τοπικής Αυτοδιοίκησης & των αιρετών οργάνων της .

Αρμοδιότητες Δημοτικών και Κοινοτικών Αρχών

Σύμφωνα με το άρθρο 75 του ΔΚΚ βάση του Ν. 2539/97 , οι αρμοδιότητες που είχαν οι Δήμοι και οι Κοινότητες αναφέρονταν στους εξής τομείς :

- Ανάπτυξης .
- Περιβάλλοντος .
- Ποιότητας ζωής και εύρυθμης λειτουργίας των πόλεων και των οικισμών .
- Απασχόλησης .
- Κοινωνικής προστασίας και αλληλεγγύης .
- Παιδείας πολιτισμού – αθλητισμού .
- Πολιτικής προστασίας .

Οι Αρμοδιότητες του Δημάρχου

Ο δήμαρχος προασπιζόταν τα τοπικά συμφέροντα και ασκούσε τα καθήκοντα του με γνώμονα τη διασφάλιση της ενότητας της τοπικής κοινωνίας .
Ειδικότερα ο δήμαρχος:

- Εκπροσωπούσε τον Δήμο στα δικαστήρια και σε κάθε δημόσια αρχή .

- Εκτελούσε τις αποφάσεις του δημοτικού συμβουλίου και της δημορχιακής επιτροπής .
- Ήταν παριστάμενος των υπηρεσιών του Δήμου και τις διεύθυνε.
- Ήταν προϊστάμενος όλου του προσωπικού του Δήμου και έκδιδε τις πράξεις που προέβλεπαν οι σχετικές διατάξεις για το διορισμό , τις κάθε είδους υπηρεσιακές μεταβολές και την άσκηση του πειθαρχικού ελέγχου .
- Συνυπόγραφε τους βεβαιωτικούς καταλόγους και τα χρηματικά εντάλματα πληρωμής των δαπανών , οι οποίες είχαν εκκαθαριστεί από την αρμόδια υπηρεσία του Δήμου .
- Υπέγραφε τις συμβάσεις που σύναπτε ο Δήμος .
- Έκδιδε πιστοποιητικά προσωπικής και οικογενειακής κατάστασης των δημοτών .
- Έκδιδε βεβαίωση μόνιμης κατοικίας .
- Απαντούσε εγγράφως ή προφορικώς , στα ερωτήματα που του υπέβαλλαν τα μέλη του δημοτικού συμβουλίου μέσα σε ένα μήνα .

Όταν δημιουργόταν άμεσος και προφανής κίνδυνος ή απειλείται ζημία των δημοτικών συμφερόντων από την αναβολή, ο δήμαρχος μπορούσε να λάβει μέτρα για θέματα που ανήκαν στην αρμοδιότητα της δημορχιακής επιτροπής. Στην περίπτωση αυτή όφειλε να υποβάλει προς έγκριση τη σχετική απόφαση του κατά την πρώτη συνεδρίαση της δημορχιακής επιτροπής. Σε περίπτωση που το δημοτικό συμβούλιο διαπίστωνε ότι τα συμφέροντα του δημάρχου συγκρουόντουσαν με τα συμφέροντα του Δήμου τα καθήκοντα του δημάρχου ασκούσε ο αντιδήμαρχος ή σύμβουλος του επιτυχόντος συνδυασμού που οριζόταν από το δημοτικό συμβούλιο. Η παραβίαση της υποχρέωσης αυτής συνιστούσε πειθαρχικό αδίκημα .

Αρμοδιότητες Δημοτικού Συμβουλίου

Το Δημοτικό Συμβούλιο είχε τις ακόλουθες αρμοδιότητες :

- Το δημοτικό συμβούλιο αποφάσιζε για όλα τα θέματα που αφορούσαν το Δήμο εκτός από εκείνα που ανήκαν στην αρμοδιότητα του Δημάρχου ή της δημοκρατικής επιτροπής .
- Το δημοτικό συμβούλιο εξέφραζε τις θέσεις του σε θέματα τοπικού ενδιαφέροντος και γνωμοδοτούσε όποτε δημόσιες αρχές ή αρμόδια όργανα ζητούσαν τη γνώμη του .
- Καθόριζε τους φόρους , τα τέλη , τα δικαιώματα και τις εισφορές
- Το δημοτικό συμβούλιο είχε αποφασιστικές αρμοδιότητες ή γνωμοδοτικές αρμοδιότητες σε θέματα ρυθμιστικών σχεδίων και προγραμμάτων προστασίας περιβάλλοντος, προγραμματισμού εφαρμογής ρυθμιστικών σχεδίων, οικιστικής οργάνωσης ανοικτών πόλεων , εφαρμογής Γενικού Πολεοδομικού Σχεδίου (Γ.Π.Σ.) πολεοδομικών μελετών ανάπλασης περιοχών, πολεοδομικών επεμβάσεων , χρηματοδότησης προγραμμάτων ανάπλασης ανασυγκρότησης υποβαθμισμένων περιοχών αποζημίωσης ρυμοτομούμενων , πολεοδομικών ρυθμίσεων εισφορά σε γη ή χρήματα περιοχών ειδικά ρυθμιζόμενης πολεοδόμησης (Π.Ε.Ρ.Π.Ο.) , έγκρισης πολεοδομικών μελετών και καθορισμού χρήσεων γης , χωροθέτησης κοιμητηρίων , κατά τις προβλέψεις του προϊσχύοντα ν.2508/1997(ΦΕΚ 124 Α') όπως κάθε φορά ίσχυε , και κέντρων αποτέφρωσης νεκρών .
- Κατάρτιζε με την απόλυτη πλειοψηφία του συνόλου των μελών του τον κανονισμό λειτουργίας του με βάση τον πρότυπο κανονισμό της παρ. 8 του άρθρου 95 .
- Ένα μήνα πριν από την διενέργεια των εκλογών και μέχρι την εγκατάσταση των νέων δημοτικών αρχών το δημοτικό συμβούλιο αποφάσιζε μόνο για θέματα που αναφέρονταν σε έκτακτες περιπτώσεις εξαιρετικά επείγουσες και απρόβλεπτης ανάγκης.

Αρμοδιότητες Δημοκρατικής Επιτροπής

Την δημοκρατική επιτροπή αποτελούσαν ο δήμαρχος ή ο αντιδήμαρχος που είχε ορίσει ο δήμαρχος ως πρόεδρο και τέσσερα (4) μέλη αν το συμβούλιο είχε έως δεκαεπτά (17) μέλη , έξι (6) μέλη αν το συμβούλιο είχε έως και

τριάντα τρία (33) μέλη , ή αν πρόκειται για Δήμο ο οποίος ήταν πρωτεύουσα νομού και είχε πληθυσμό μέχρι δέκα χιλιάδες (10.000) κατοίκους και οκτώ (8) μέλη αν το συμβούλιο είχε πάνω από τριάντα τρία (33) μέλη .

Η δημορχιακή επιτροπή είχε τις ακόλουθες αρμοδιότητες:

- Σύντασσε τον προϋπολογισμό του δήμου .
- Προέλεγγχε τον απολογισμό .
- Αποφάσιζε για την έγκριση των δαπανών και τη διάθεση των πιστώσεων του προϋπολογισμού , με εξαίρεση τις περιπτώσεις της παρ.1 του άρθρου 101 , της παρ .2 του άρθρου 140 των παραγράφων 3,4,5, του άρθρου 158 και των άρθρων 202, 220 , καθώς και στις περιπτώσεις απευθείας ανάθεσης προμηθειών παροχής υπηρεσιών εκπόνησης μελετών και εκτέλεσης έργων σε εξαιρετικά επείγουσες περιπτώσεις .
- Μελετούσε την ανάγκη συνάψεως δανείων , κατάρτιζε τους όρους τους και έκανε σχετική εισήγηση στο δημοτικό συμβούλιο.
- Αποφάσιζε για την άσκηση όλων των ενδίκων βοηθημάτων και των ενδίκων μέσων .
- Αποφάσιζε για τη υποβολή προσφυγών στις διοικητικές αρχές.
- Αποφάσιζε για το δικαστικό συμβιβασμό και εισηγείωταν στο δημοτικό συμβούλιο για τον εξώδικο συμβιβασμό ή την κατάργηση δίκης που έχουν αντικείμενο μέχρι ποσού τριάντα χιλιάδων ευρώ (30.000) .
- Αποφάσιζε για τη αποδοχή κληρονομιών, κληροδοσιών και δωρεών .
- Αποφάσιζε για την πρόληψη πληρεξουσίου δικηγόρου και για την ανάκληση της πληρεξουσιότητάς του σε όσους Δήμους είτε δεν είχαν προσληφθεί δικηγόροι με μηνιαία αντιμισθία είτε αυτοί που είχαν προσληφθεί δεν είχαν δικαίωμα να παρίστανται σε ανώτατα δικαστήρια

5

⁵ Κ. Τσουντας – Αθ. Τριανταφυλλοπούλου << Οργάνωση και Λειτουργία της Κεντρικής Διοίκησης και της Τοπικής Αυτοδιοίκησης >> , Τόμος 3, σελ 531

3^ο ΚΕΦΑΛΑΙΟ

Η Νέα Αρχιτεκτονική της Αυτοδιοίκησης και της Αποκεντρωμένης Διοίκησης, «Πρόγραμμα Καλλικράτης» (ΝΟΜΟΣ ΥΠ'ΑΡΙΘ. 3852)⁶

3.1 Η Νέα Αρχιτεκτονική της Αυτοδιοίκησης .

Η Νέα Αρχιτεκτονική κινείται σε δύο άξονες:

- Αφενός στην ανασυγκρότηση των δευτεροβάθμιων ΟΤΑ σε επίπεδο Περιφέρειας,
- Αφετέρου στη ριζική εσωτερική αναδιάρθρωση της δευτεροβάθμιας αυτοδιοίκησης, σε συνδυασμό με την αποφασιστική ενίσχυσή της με τους απαραίτητους πόρους, ανθρώπινους και οικονομικούς, για την εκπλήρωση της αποστολής της.

Κριτήρια Συνενώσεων για τους Νέους Δήμους

Βασισμένα σε εκείνα που υιοθέτησε η ΚΕΔΚΕ το 2007 στο Συνέδριο της Κυλλήνης:

- Πληθυσμιακά (όπως ο αριθμός των δημοτών, ο αριθμός των κατοίκων,
- η πληθυσμιακή πυκνότητα, η κατανομή των κατοικιών),
- Κοινωνικά (όπως το μέσο μέγεθος νοικοκυριού, οι μορφωτικοί δείκτες, το ποσοστό αλλοδαπών),
- Οικονομικά (όπως η απασχόληση, η δομή της απασχόλησης, η εργασιακή κινητικότητα, το εισόδημα),
- Γεωγραφικά (όπως έκταση και μορφολογία, η προσβασιμότητα, τα δίκτυα υποδομών.

Σκοποί:

- Να προσδώσει στη χώρα μια σταθερή και σύγχρονη Διοικητική και Αυτοδιοικητική Δομή.

⁶ <http://el.wikipedia.org> Ημερομηνία :22/12/2010 πρόσβασης και www.ypes.gr Ημερομηνία

πρόσβασης 22/12/2010 , http://www.kedke.gr/uploads/N.385_22010-KALLIKRATHS-FEK_A_87-07062010.pdf Ημερομηνία πρόσβασης : 16/10/ 2010

- Στην εξοικονόμηση πόρων των φορολογουμένων πολιτών μέσω του περιορισμού του αριθμού των ΟΤΑ και των νομικών τους προσώπων και της εξορθολογισμένης διαχείρισης στη λειτουργία τους.

Οι δήμοι είναι αυτοδιοικούμενα κατά τόπο νομικά πρόσωπα δημοσίου δικαίου και αποτελούν τον πρώτο βαθμό τοπικής αυτοδιοίκησης. Οι δήμοι και οι περιφέρειες συγκροτούν τον πρώτο και δεύτερο βαθμό τοπικής αυτοδιοίκησης και ως έκφραση της λαϊκής κυριαρχίας αποτελούν θεμελιώδη θεσμό του δημόσιου βίου των Ελλήνων, όπως αυτός κατοχυρώνεται από τις διατάξεις του άρθρου 102 του Συντάγματος και του Ευρωπαϊκού Χάρτη Τοπικής Αυτονομίας που κυρώθηκε με το ν. 1850/1989 (ΦΕΚ 144 Α'). Οι Αποκεντρωμένες Διοικήσεις συγκροτούνται ως ενιαίες μονάδες για τις αποκεντρωμένες υπηρεσίες του κράτους και ασκούν γενική αποφασιστική αρμοδιότητα στις κρατικές υποθέσεις της περιφέρειάς τους, σύμφωνα με το άρθρο 101 του Συντάγματος.

Σχέσεις δήμων και περιφερειών

Μεταξύ των δύο βαθμών τοπικής αυτοδιοίκησης δεν υφίστανται σχέσεις ελέγχου και ιεραρχίας, αλλά συνεργασίας και συναλληλίας, οι οποίες αναπτύσσονται βάσει του νόμου, κοινών συμφωνιών, καθώς και με το συντονισμό κοινών δράσεων.

3.2 Ενιαίες Αποκεντρωμένες μονάδες Διοίκησης (Άρθρο 6)

Σύσταση

1. Συνιστώνται ως **ενιαίες αποκεντρωμένες μονάδες διοίκησης** του κράτους οι εξής Αποκεντρωμένες Διοικήσεις:
 1. Αποκεντρωμένη Διοίκηση Αττικής, η οποία εκτείνεται στα όρια της περιφέρειας Αττικής με έδρα την Αθήνα.
 2. Αποκεντρωμένη Διοίκηση Θεσσαλίας - Στερεάς Ελλάδας, η οποία εκτείνεται στα όρια των περιφερειών Θεσσαλίας και Στερεάς Ελλάδας με έδρα τη Λάρισα.
 3. Αποκεντρωμένη Διοίκηση Ηπείρου - Δυτικής Μακεδονίας, η οποία εκτείνεται στα όρια των

περιφερειών Ηπείρου και Δυτικής Μακεδονίας με έδρα τα Ιωάννινα.

4. Αποκεντρωμένη Διοίκηση Πελοποννήσου, Δυτικής Ελλάδας και Ιονίου, η οποία εκτείνεται στα όρια των περιφερειών Πελοποννήσου, Δυτικής Ελλάδας και Ιονίου με έδρα την Πάτρα
5. Αποκεντρωμένη Διοίκηση Αιγαίου, η οποία εκτείνεται στα όρια των περιφερειών Βορείου Αιγαίου και Νοτίου Αιγαίου με έδρα τον Πειραιά.
6. Αποκεντρωμένη Διοίκηση Κρήτης, η οποία εκτείνεται στα όρια της περιφέρειας Κρήτης με έδρα το Ηράκλειο.
7. Αποκεντρωμένη Διοίκηση Μακεδονίας – Θράκης, η οποία εκτείνεται στα όρια της περιφέρειας Ανατολικής Μακεδονίας – Θράκης και Κεντρικής Μακεδονίας με έδρα τη Θεσσαλονίκη.

2. Σε κάθε Αποκεντρωμένη Διοίκηση προϊστάται Γενικός Γραμματέας.

Για τα θέματα που αναφέρονται στην υπηρεσιακή του κατάσταση και τα καθήκοντά του εφαρμόζονται οι σχετικές διατάξεις του ν. 2503/1997 (ΦΕΚ 107 Α').

3.3 ΠΡΩΤΟΣ ΒΑΘΜΟΣ ΑΥΤΟΔΙΟΙΚΗΣΗΣ

ΔΗΜΟΙ -ΔΗΜΟΤΙΚΕΣ ΑΡΧΕΣ (Άρθρο 7)

Δημοτικές αρχές

1. Ο δήμος διοικείται από το δημοτικό συμβούλιο, την οικονομική επιτροπή, την επιτροπή ποιότητας ζωής, την εκτελεστική επιτροπή και τον δήμαρχο.

Δημοτικές κοινότητες - Τοπικές κοινότητες – Όργανα(Άρθρο 8)

1. Τα Όργανα της δημοτικής κοινότητας είναι:

α) Το συμβούλιο της δημοτικής κοινότητας. β) Ο πρόεδρος του συμβουλίου της δημοτικής κοινότητας.

2. Όργανα της τοπικής κοινότητας είναι:

- **Οικονομική Επιτροπή:** Αποτελείται από τον αρμόδιο αντιδήμαρχο & 6-10 μέλη. Είναι υπεύθυνη για τη συγκρότηση, παρακολούθηση & έλεγχο της οικονομικής λειτουργίας του δήμου.
- **Δημοτική επιτροπή διαβούλευσης:** γνωμοδοτικό όργανο σε δήμους >10.000.
- **«Συμπαραστάτης» Δημότη & Επιχείρησης:** Πρόσωπο εγνωσμένου κύρους, θα δέχεται καταγγελίες για κακοδιοίκηση στο δήμο.
- **Συμβούλιο ένταξης μεταναστών:** Γνωμοδοτικό όργανο με 5-11 μέλη.

ΕΚΛΟΓΙΚΗ ΔΙΑΔΙΚΑΣΙΑ (Άρθρο 9)

Διάρκεια δημοτικής περιόδου

1. Ο δήμαρχος και οι δημοτικοί σύμβουλοι, οι σύμβουλοι της δημοτικής ή τοπικής κοινότητας και οι εκπρόσωποι της τοπικής κοινότητας εκλέγονται κάθε πέντε (5) χρόνια με άμεση, καθολική και μυστική ψηφοφορία.
2. Η εκλογή στα ανωτέρω αξιώματα γίνεται την ίδια ημέρα διενέργειας της ψηφοφορίας για την εκλογή των Ελλήνων μελών του Ευρωπαϊκού Κοινοβουλίου, στα ίδια εκλογικά τμήματα, με τις ίδιες εφορευτικές επιτροπές, τους ίδιους αντιπροσώπους της δικαστικής αρχής και τους ίδιους εφόρους αντιπροσώπων.

3.4 ΔΕΥΤΕΡΟΣ ΒΑΘΜΟΣ ΑΥΤΟΔΙΟΙΚΗΣΗΣ - ΠΕΡΙΦΕΡΕΙΕΣ (Άρθρο 113).

- Στην περιφερειακή αυτοδιοίκηση μεταφέρονται εκείνες οι αρμοδιότητες της νομαρχιακής αυτοδιοίκησης που ασκούνται αποτελεσματικότερα σε περιφερειακό επίπεδο.
- καθώς επίσης και αρμοδιότητες που ασκούνται σήμερα από την κρατική περιφέρεια, εκτός από όσες, έχοντας αμιγώς κρατικό χαρακτήρα, παραμένουν στην αποκεντρωμένη κρατική διοίκηση.

Περιφερειακές αρχές

1. Όργανα της περιφέρειας είναι ο περιφερειάρχης, οι αντιπεριφερειάρχες, το περιφερειακό συμβούλιο, η οικονομική επιτροπή και η εκτελεστική επιτροπή.
2. Σε κάθε περιφέρεια τον περιφερειάρχη επικουρούν αντιπεριφερειάρχες που εκλέγονται άμεσα κατ' αντιστοιχία προς τον αριθμό των περιφερειακών ενοτήτων και οι οποίοι δεν καταλαμβάνουν θέση περιφερειακού συμβούλου. Ο αριθμός των αντιπεριφερειάρχων προσαυξάνεται κατά τρεις (3), κατά την ειδικότερη ρύθμιση της παραγράφου 1 του άρθρου 160 του παρόντος. Ειδικά στις περιφέρειες Βορείου, Νοτίου Αιγαίου και Ιονίων Νήσων οι ανωτέρω αντιπεριφερειάρχες εκλέγονται ανά ένας σε κάθε νομό.
3. Το περιφερειακό συμβούλιο αποτελείται από σαράντα ένα (41) μέλη σε περιφέρειες με πληθυσμό έως 300.000 κατοίκους, πενήντα ένα (51) μέλη σε περιφέρειες με πληθυσμό από 300.001 έως 800.000 κατοίκους, εβδομήντα ένα (71) μέλη σε περιφέρειες άνω των 800.000 κατοίκων.
4. Ο περιφερειάρχης, οι αντιπεριφερειάρχες και τα μέλη του περιφερειακού συμβουλίου εκλέγονται με άμεση, καθολική και μυστική ψηφοφορία.
5. Οι εκλογές γίνονται κάθε πέντε (5) χρόνια, ταυτόχρονα με τις δημοτικές εκλογές, στα ίδια εκλογικά τμήματα, με τις ίδιες εφορευτικές επιτροπές και τους ίδιους αντιπροσώπους της δικαστικής αρχής και εφόρους αντιπροσώπων, αλλά η ψηφοφορία διενεργείται σε διαφορετικές κάλπες. Οι εκλογές διενεργούνται ταυτόχρονα σε ολόκληρη την επικράτεια .

Η χώρα **δαιρείται** στις εξής **13 Περιφέρειες** :

1. Αττικής, με έδρα την Αθήνα
2. Στερεάς Ελλάδας, με έδρα τη Λαμία
3. Πελοποννήσου, με έδρα την Τρίπολη
4. Δυτικής Ελλάδας, με έδρα την Πάτρα
5. Θεσσαλίας, με έδρα τη Λάρισα
6. Ηπείρου, με έδρα τα Γιάννενα
7. Δυτικής Μακεδονίας, με έδρα την Κοζάνη
8. Κεντρικής Μακεδονίας, με έδρα τη Θεσσαλονίκη

9. Ανατολικής Μακεδονίας Θράκης, με έδρα την Κομοτηνή
10. Βορείου Αιγαίου, με έδρα τη Μυτιλήνη
11. Νοτίου Αιγαίου, με έδρα την Ερμούπολη
12. Κρήτης, με έδρα το Ηράκλειο
13. Ιονίων νήσων, με έδρα την Κέρκυρα

3.5 Χρηματοδότηση της Νέας Αρχιτεκτονικής:

- Πρόγραμμα «Διοικητική Μεταρρύθμιση» του ΕΣΠΑ 2007-2013 με αναδιάταξη του ισχύοντα προϋπολογισμού.
- Πρόγραμμα ΕΛΛ.Α.Δ.Α (Ελληνική Αρχιτεκτονική Διοίκησης και Αυτοδιοίκησης), ύψους 4 δις ευρώ, από τη μετεξέλιξη του προγράμματος «Θησέας».
- (Κ.Α.Π./ΦΠΑ/ Φόρος Ακίνητης Περιουσίας).

3.6 Μηχανισμοί εποπτείας, ελέγχου διαφάνειας:

Ελεγκτικό Συνέδριο:

- Προληπτικός έλεγχος,
- Κατασταλτικός έλεγχος,
- Προσυμβατικός έλεγχος,
- Έλεγχος είσπραξης εσόδων

Αυτοτελής Υπηρεσία Εποπτείας ΟΤΑ:

- Συστήνεται στις έδρες των επτά αποκεντρωμένων διοικήσεων,
- Αρμόδια για τον έλεγχο νομιμότητας των πράξεων των ΟΤΑ & για τον πειθαρχικό έλεγχο των αιρετών & οργανώνεται σε επίπεδο λειτουργικής αυτοτέλειας απεξαρτημένη από κάθε δυνατότητα κρατικής παρέμβασης,
- Διαρθρώνεται σε διεύθυνση Γενικών, Οικονομικών & Τεχνικών Υποθέσεων.

Το Ελεγκτικό Συνέδριο

- Το Ελεγκτικό Συνέδριο πραγματοποιεί γενικευμένο προσυμβατικό έλεγχο νομιμότητας σε συμβάσεις άνω των 100.000 ευρώ, τις οποίες συνάπτουν οι δήμοι, οι περιφέρειες, τα νομικά πρόσωπα και οι επιχειρήσεις τους.

Ο ελεγκτής νομιμότητας

- Ο ελεγκτής νομιμότητας, που προΐσταται της Αυτοτελούς Υπηρεσίας Εποπτείας των ΟΤΑ, είναι ανώτατος υπάλληλος με πενταετή θητεία.
- Η επιλογή του γίνεται από το Ειδικό Συμβούλιο Επιλογής Προϊσταμένων. (Σήμερα τον έλεγχο νομιμότητας ασκεί ο γενικός γραμματέας της περιφέρειας, διορισμένος από την εκάστοτε κυβέρνηση.)

3.7 Ν. Π. Δ. Δ.

Τα **νομικά πρόσωπα του δημοσίου** δικαίου έχουν συσταθεί στο πλαίσιο της αποκέντρωσης της δημόσιας εξουσίας για την καλύτερη θεραπεία των ειδικών αναγκών της πολιτειακής και κοινωνικής ζωής της χώρας. Τα ΝΠΔΔ ως **αυτοδιοικούμενα** ανήκουν στην ειδική ή καθ' ύλη αυτοδιοίκηση.

Κύρια γνωρίσματα των ΝΠΔΔ:

1. Ιδρύονται ή αναγνωρίζονται με πράξη του κράτους (κανονιστικό διάταγμα ή νόμο)
2. Παραχώρηση δημόσιας υπηρεσίας
3. Άσκηση δημόσιας εξουσίας
4. Απόλαυση των προνομίων του δημοσίου (τέλη, δασμοί, φορολογία)

Διάκριση των ΝΠΔΔ

1. Χωρικά (συνδέονται με ορισμένο τόπο)
2. Θρησκευτικά (Εκκλησία της Ελλάδος)
3. Επαγγελματικά (Επιμελητήρια)
4. Δημοσίων υποθέσεων (ΙΚΑ , ΑΕΙ)
5. Ενώσεις προσώπων (Επαγγελματικοί σύλλογοι, Ιδρύματα)

3.8 Δημόσιες Επιχειρήσεις

Το κράτος επεμβαίνει στην ιδιωτική οικονομία για λόγους δημοσίου συμφέροντος αναλαμβάνοντας αποκλειστικά την ευθύνη της οικονομικής δράσης σε ορισμένους ζωτικούς τομείς. Η ανάληψη της δραστηριότητας αυτής γίνεται μέσω των δημοσίων επιχειρήσεων οι οποίες **ιδρύονται** από το **κράτος** και λειτουργούν με βάση τους **κανόνες της ιδιωτικής οικονομίας**, χωρίς να μεταβάλλεται όμως ο χαρακτήρας τους ως εταιριών που ασκούν οικονομική δραστηριότητα κοινής ωφελείας.

Οι δημόσιες επιχειρήσεις μπορούν να **διακριθούν** σε :

1. Δημόσιες επιχειρήσεις με στενή έννοια ή μη μετοχικές εταιρίες πχ ΔΕΗ
2. Δημόσιες επιχειρήσεις ως ανώνυμες εταιρίες του κράτους. Οι επιχειρήσεις αυτές έχουν ιδρυθεί ως ανώνυμες εταιρίες και μοναδικός τους μέτοχος είναι το κράτος ή άλλη δημόσια επιχείρηση (πχ ΕΛΤΑ, ΟΣΕ)
3. Δημόσιες επιχειρήσεις ως ανώνυμες εταιρίες των οποίων μέτοχοι είναι το κράτος, η δημόσιες επιχειρήσεις και ιδιώτες (πχ ΕΤΒΑ, ΟΤΕ)

Οι δημόσιες επιχειρήσεις απολαμβάνουν **διοικητικής** και **οικονομικής αυτοτέλειας** και πραγματώνεται με το ξεχωριστό κεφάλαιο που διαθέτουν. **Εποπτεύονται** και **ελέγχονται** (πολιτικά – κοινοβουλευτικά, διοικητικά, δικαστικά, προληπτικά, οικονομικά) **από το κράτος**.

Υποταγή της δημόσιας επιχείρησης στον νομοθέτη αφού: α) η ίδρυση, λύση, οργάνωση ρυθμίζεται με νόμο, β) σε έκτακτη ανάγκη (πχ πόλεμο) το κράτος αναλαμβάνει τη διοίκηση

ΜΕΡΟΣ Β

ΚΕΦΑΛΑΙΟ 1 : Η ΠΑΡΟΥΣΙΑΣΗ ΔΗΜΟΥ ΓΥΘΕΙΟΥ

1.1 ΔΙΟΙΚΗΤΙΚΕΣ ΜΕΤΑΒΟΛΕΣ ΤΟΥ ΔΗΜΟΥ ΓΥΘΕΙΟΥ

1835 – 1912 : Ο Δήμος Γυθείου σχηματίστηκε με το Β.Δ. της 9^{ης} (21) Μαρτίου 1835 , το οποίο δε δημοσιεύτηκε στην ΕτΚ , ως δήμος της επαρχίας Γυθείου . Κατατάχτηκε στην Γ΄ τάξη , με πληθυσμό 1.201 κατοίκους και έδρα το Γύθειο (Μαραθονήσι) . Αρχικά περιλάμβανε τις περιοχές Γύθειο , (Μαραθονήσι) , Μαυροβούνι , Ράχη , Λίμνη , Μαρούλια , Κουτουμού , Πύργος Μαγγιόρου, Κρανάη (νήσος) .

Με το Β.Δ. της 16^{ης} /28 Φεβρουαρίου 1841 , το οποίο δε δημοσιεύθηκε στην ΕτΚ , τμήμα του Δήμου Σκοπού , συγχωνεύθηκε στο Δήμο Γυθείου . Μεταγενέστερες προσαρτήσεις είναι και οι συνοικισμοί (Εξοχαί) και Αρακτιδόλακα , Αγριολαγκάδα , Δελάμπαλη , Μαλλιάρη Συκιά , Χάνια Κουτουμούς , Πασαβά , Κάτω Μαρούλια , Πριτσιώτικο, Λίμνη Γυθείου , Εξοχή Σελινίτσας , Εξοχή Μαρούλια .

Την περίοδο 1899 – 1909 υπήρξε πρωτεύουσα του Νομού Λακωνίας , ο οποίος δημιουργήθηκε με το Νόμο ΒΧΔ΄/6 Ιουλίου 1899 (ΦΕΚ136) και καταργήθηκε με το Νόμο ΓΥΛΔ΄/16 Νοεμβρίου 1909 (ΦΕΚ 282/Α) .

Η αρχική σφραγίδα του δήμου ήταν κυκλική χωρίς έμβλημα .Το έμβλημα επέλεξε το δημοτικό συμβούλιο και ενέκρινε ο αρχαιολόγος Π. Ευστρατιάδης . Καθορίστηκε με το Β.Δ. της 11^{ης} Οκτωβρίου 1870 (ΦΕΚ 43, σελ.340) .

1912 – 1944 : Η έναρξη του Νόμου ΔΝΖ΄ στις 30 / 4/1912 επέφερε τη σύσταση Δήμων και Κοινοτήτων . Με το Β.Δ. 31 .8.1912 (ΦΕΚ 261/1912) δημιουργήθηκε η Κοινότητα Γυθείου με έδρα το Γύθειο , που περιλάμβανε τους συνοικισμούς : Αρακτιδόλακα , Αγριολαγκάδα , Δελάμπαλη , Ράχη , Μαρούλια , Μαλλιάρη Συκιά , η οποία μαζί με το συνοικισμό Σύνορα (συνοικισμός Κουτουμού , που μετονομάστηκε με Α.Υ. Εσωτ. , 4735/17.2.1918 , ΦΕΚ Β17 /1918) προσαρτήθηκαν στην Κοινότητα Αιγίων με το Β.Δ. 698 / 12.9.1961 (ΦΕΚ Α / 165 /1961) και Χάνια Κουτουμούς , η οποία έγινε ξεχωριστή Κοινότητα με το Δ. 7.2.1927 (ΦΕΚ 23 / 1927) .

Το 1927 , με το Δ. 4/11/1927 (ΦΕΚ 23 /1927) προστέθηκε η καταργηθείσα Κοινότητα Μαυροβουνίου η οποία είχε ιδρυθεί ΒΔ από 31/8/1912 (ΦΕΚ Α 261 / 1912) .

Αποτελείτο από τους συνοικισμούς Μαυροβούνι , Κάτω Μαρούλια , Πασαβά , Μεσιακό και Πριτσιώτικο , που μετονομάστηκε σε Βασιλούνη με το Δ. 19.7.1928 (ΦΕΚ Α 156 / 1928) . Με το Β.Δ. της 20 Μαρτίου 1944 (ΦΕΚ Α΄ 75 /1944) η Κοινότητα Γυθείου αναγνωρίστηκε σε Δήμο , με έδρα το Γύθειο και τους εξής συνοικισμούς : Μαρούλια , Μαυροβούνι , Ράχη .

1944 – 2010 : Από το 1944 έως και σήμερα παραμένει ως Δήμος Γυθείου , όπως προκύπτει και με το Νόμο 1622/ 1986 και με το Π.Δ. 355/ 1988 και τα Π.Δ. της περιόδου Ιουλίου Αυγούστου 1994 και ταυτόχρονα είναι πρωτεύουσα της ομώνυμης επαρχίας Γυθείου που καταλαμβάνει όλη την προσηλιακή Μάνη μέχρι το Ταίναρο .

1.2 ΓΕΩΓΡΑΦΙΚΗ ΘΕΣΗ – ΧΑΡΤΗΣ

Τους τελευταίους περίπου 11 αιώνες το όνομα της Μάνης καθορίζει το χώρο που κατέχει η μεσαία χερσόνησος από τις τρεις της Ν. Πελοποννήσου. Η χερσόνησος αυτή σχηματίζεται από την επιβλητική οροσειρά του Άνω και του Κάτω Ταΰγétου. Αυτό το ορεινό περίγραμμα ήταν ανέκαθεν όριο σταθερό και δυσπρόσβλητο. Αυτή η ιστορική οριοθέτηση είναι περίπου η ίδια με αυτή που ίσχυε τα τελευταία χρόνια της Τουρκοκρατίας.

Έτσι λοιπόν η επιβλητική οροσειρά του Ταΰγétου δίνει ενότητα στη περιοχή της Μάνης και ταυτόχρονα η κορυφογραμμή της την διαιρεί σε Ανατολική (Προσηλιακή) και Δυτική (Αποσκιερή).

Εκτός από τη φυσική αυτή διαίρεση, η περιοχή της Μάνης παραδοσιακά και ιστορικά κατά του νεώτερους χρόνους, διαιρείται σε 4 μεγάλα τμήματα. Το Βορειοδυτικό τμήμα αποτελεί την “Έξω Μάνη ή την “Βόρεια Αποσκιερή”, το Νοτιοδυτικό “την (κυρίως) Μέσα Μάνη ή τη Νότια Αποσκιερή”, το Νοτιοανατολικό τμήμα τη “Κάτω Μάνη ή τη Νότια Προσηλιακή” και τέλος το Βορειοανατολικό τμήμα “τη Βόρεια Προσηλιακή Μάνη”.

Ο νέος Δήμος Γυθείου όπως αυτός προέκυψε από το Ν.2539/97 (Συγκρότηση της Πρωτοβάθμιας Τοπικής Αυτοδιοίκησης - Σχέδιο Ιωάννης Καποδίστριας), βρίσκεται στη βορειοδυτική πλευρά του Λακωνικού κόλπου και ταυτίζεται περίπου εξολοκλήρου με την “Βόρεια Προσηλιακή Μάνη”. Περιλαμβάνει τους πρώην ιστορικούς Δήμους Μαραθονησίου, Μαλευρίου και Φωκά που συστάθηκαν με το Β.Δ της 27/12/1834 “Διαίρεση της χώρας σε Δήμους - Όθωνας”.

Βορειοανατολικά συνορεύει με το Δήμο Κροκεών, βόρεια με το Δήμο Σμήνους, βορειοδυτικά με το Νομό Μεσσηνίας, δυτικά με το Δήμο Οιτύλου και νότια με το Δήμο της Ανατολικής Μάνης. Ανατολικά βρέχεται από το Λακωνικό κόλπο. Βρίσκεται 45 χιλ. περίπου νότια από την πρωτεύουσα του Νομού τη Σπάρτη, 105 χιλ. περίπου από την έδρα της Περιφέρειας την Τρίπολη και 280 χιλ περίπου από την πρωτεύουσα της Ελλάδας την Αθήνα.

Η πόλη του Γυθείου (έδρα του νέου Δήμου) είναι σημαντικό λιμάνι του Λακωνικού κόλπου και είναι το πιο κοντινό θαλάσσιο σημείο στη Σπάρτη. Είναι κτισμένο στο μυχό του Λακωνικού κόλπου και στους πρόποδες του βουνού Κούμαρου (Λαρυσσίου κατά την αρχαιότητα). Συνδέεται οδικά με την υπόλοιπη Μάνη και μέσω θαλάσσης με Νεάπολη, Κύθηρα, Πειραιά και Κρήτη. Ιστορικά αποτελεί την πρωτεύουσα της Μάνης. Γι’ αυτό θα πρέπει να τονίσουμε ότι ο νέος Δήμος Γυθείου (ως μια περιοχή της ιστορικής Μάνης) δεν αποτελεί έναν ξεκομμένο Δήμο από τους λοιπούς της Μάνης, αλλά συνιστά με τους άλλους 3 ένα συναρθρωμένο μνημειακό σύνολο υψίστης σημασίας. Σήμερα ο Δήμος Γυθείου περιλαμβάνει δεκαοχτώ δημοτικά διαμερίσματα και 54 οικισμούς (βλέπε παραρτήματα πίνακας 2)

Η διαπιστωμένη συνεχής κατοίκηση, τα έργα των ανθρώπων ήδη από την πρώιμη προϊστορική περίοδο έως και σήμερα, το σύνολο της πολιτιστικής κληρονομιάς της χερσονήσου του Ταινάρου μνημονεύει ένα ιστορικό παρελθόν από τα πιο δυναμικά της Μεσογείου. Άλλωστε πάντα το Γύθειο ήταν κατεξοχήν ο χώρος όπου πραγματοποιούνταν οι περισσότερες εμπορικές και διοικητικές συναλλαγές.

Το κλίμα του Δήμου Γυθείου είναι μεσογειακού τύπου. Χαρακτηρίζεται από ημίξηρο βιοκλιματικό υπό-όροφο στα ανατολικά, και Υφυγρό και υγρό βιοκλιματικό υπό-όροφο στα δυτικά προς την οροσειρά του Ταΰγétου, με θερμό-ήπιο χειμώνα, καλοκαίρι ξηρό-θερμό και το φθινόπωρο μακρύ και

ζεστό. Οι χαμηλότερες θερμοκρασίες παρουσιάζονται τους μήνες Δεκέμβριο - Φεβρουάριο και οι υψηλότερες τον Ιούλιο και Αύγουστο.

Εξετάζοντας τη κατανομή της βροχής στην Ελλάδα, μπορούμε να διακρίνουμε ότι για το Δήμο Γυθείου το ετήσιο ύψος βροχής κυμαίνεται από 600 - 1000 mm. Εδώ πρέπει να τονίσουμε ότι η άνιση κατανομή της βροχής κατά τη διάρκεια του έτους, επιδρά σημαντικά (όπως είναι φυσικό άλλωστε) στη βλάστηση καθώς και στα ρέοντα ύδατα της περιοχής. Έτσι εξαιτίας κυρίως της κατανομής των ομβρίων υδάτων και της μικρής απόστασης της υψηλότερης κορυφής του Ταυγέτου (Αϊ Λιάς 2407) από τη θάλασσα (18 χιλ)., οι ορεινές περιοχές είναι γυμνές και τα ποτάμια συνήθως ξηραίνονται κατά τη θερμή περίοδο του έτους.

Τέλος, η βλάστηση που χαρακτηρίζει το Δήμο Γυθείου, όπως και ευρύτερα το Νομό Λακωνίας είναι τύπου θερμομεσογειακών διαπλάσεων και μεσομεσογειακής διάπλασης.

Οι θερμομεσογειακές διαπλάσεις του Oleo-Ceratonion (χαρουτιάς και αγριελιάς) με τη θερμότερη "όψη" Ceratonia siliqua (χαρουτιά) και το τυπικό Oleo-Lentiscetum με χαρακτηριστικά είδη την Pistacia lentiscus (Σχινός) και Olea-oleaster (αγριελιά).

Η μεσομεσογειακή διαπλάση του Quercion ilicis (της αριάς), υγροβιότερη σχετικά με την προηγούμενη, και μάλιστα ο βαλκανικό τύπος και ο τύπος της Ανατολικής Μεσογείου, όπου η Quercus ilex έχει μικρότερη σημασία και υποκαθίσταται συνήθως από την Q. coccifera και την Q calliprinos.

1.2.1 ΠΙΝΑΚΑΣ ΜΕ ΤΑ ΔΗΜΟΤΙΚΑ ΔΙΑΜΕΡΙΣΜΑΤΑ (ΔΔ) ΤΟΥ ΔΗΜΟΥ. ΕΚΤΑΣΗ-ΦΥΣΗ ΤΟΥ ΕΔΑΦΟΥΣ (ΟΡΕΙΝΗ, ΗΜΙΟΡΕΙΝΗ, ΠΕΔΙΝΗ, ΠΑΡΑΛΙΑΚΗ) .

Η έκταση του νέου Δήμου είναι 197,5 στρέμματα και χαρακτηρίζεται κατά 22,2% ορεινή, 22,2% ημιορεινή και 55,6% πεδινή . Αναλυτικά η φύση του εδάφους παρουσιάζεται στον παρακάτω πίνακα .

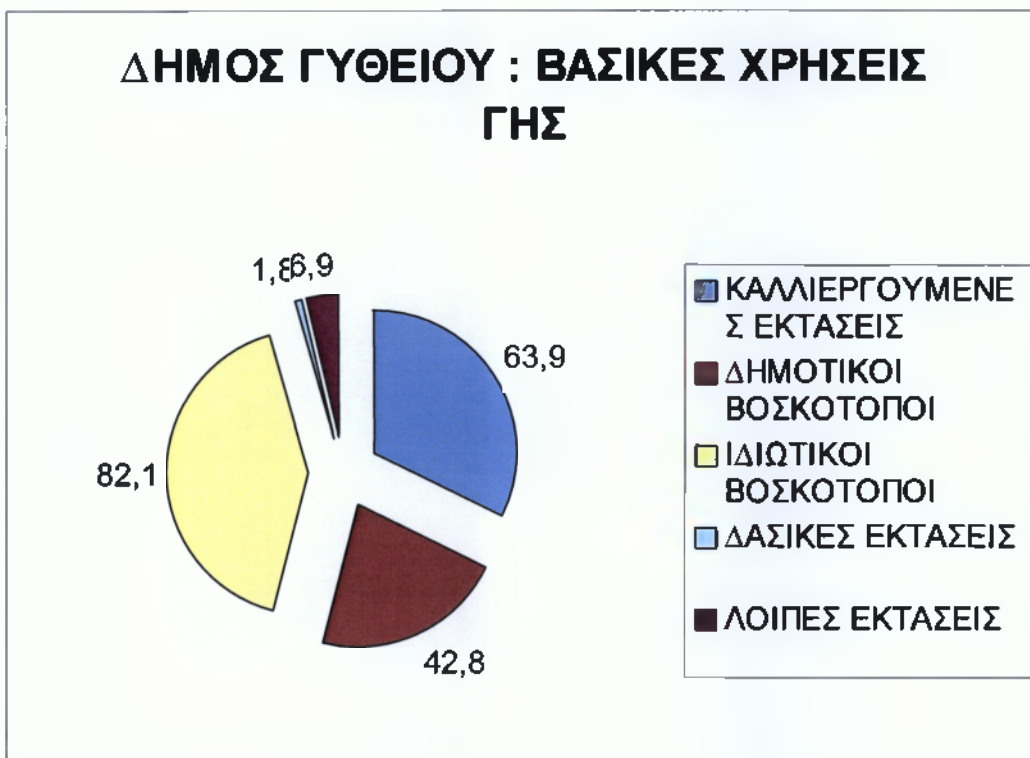
Πίνακας 1: ΔΔ - Έκταση και μορφολογικό ανάγλυφο Δήμου Γυθείου

Α/Α	ΜΕΛΗ ΝΕΟΥ ΔΗΜΟΥ - ΔΔ	ΕΚΤΑΣΗ σε χιλ στρέμματα	ΜΟΡΦ/ΚΟ ΑΝΑΓ/ΦΟ
1.	ΓΥΘΕΙΟ	35,1	Π
2.	ΑΓ. ΒΑΣΙΛΕΙΟΣ	5,4	Π
3.	ΑΙΓΙΕΣ	7,3	Π
4.	ΔΡΟΣΟΠΗΓΗ	7,6	Η
5.	ΚΑΛΥΒΙΑ ΓΥΘΕΙΟΥ	6,2	Π
6.	ΚΑΡΒΕΛΑΣ	7,3	Π
7.	ΚΑΡΥΟΥΠΟΛΗ	3,3	Π
8.	ΚΟΝΑΚΙΑ	7,3	Η
9.	ΚΡΗΝΗ	3,8	Η
10.	ΛΥΓΕΡΕΑΣ	6,8	Ο
11.	ΜΑΡΑΘΕΑ	9,0	Π
12.	ΜΥΡΣΙΝΗ	11,4	Ο
13.	ΝΕΟΧΩΡΙ	13,8	Π
14.	ΠΛΑΤΑΝΟΣ	7,5	Π
15.	ΣΙΔΗΡΟΚΑΣΤΡΟ	34,2	Ο
16.	ΣΚΑΜΝΑΚΙ	13,0	Ο
17.	ΣΚΟΥΤΑΡΙ	11,7	Η
18.	ΧΩΣΙΑΡΙ	6,8	Π

ΣΥΝΟΛΑ	197,5
--------	-------

Πηγή : Ε.Ε.Τ.Α.Α.1997

Από τον παραπάνω πίνακα διαφαίνεται ότι υπάρχουν 10 ΔΔ Πεδινά, 4 ΔΔ Ορεινά και 4 ΔΔ Ημιορεινά. Ο Δήμος Γυθείου μπορεί να χαρακτηριστεί ως ένας Δήμος ο οποίος μοιράζεται σε επίπεδο ορεινών – ημιορεινών και πεδινών ΔΔ, τόσο σε επίπεδο αριθμού όσο και σε επίπεδο εκτάσεων . Οι χρήσεις γης παρουσιάζονται στον πίνακα 1(βλέπε παράρτημα), στον οποίο και παρατηρούμε ότι σχεδόν το 1/3 των εκτάσεων που ανήκουν στο Δήμο , αποτελούν καλλιεργήσιμες εκτάσεις , γεγονός που καταδεικνύει και τον έντονο αγροτικό χαρακτήρα του Δήμου .



Πηγή: Επεξεργασία ομάδας μελέτης στοιχείων απογραφής Ε.Σ.Υ.Ε 2001

1.2.2 Η Εξέλιξη του Πληθυσμού του Δήμου Γυθείου

Πίνακας 3 : Πληθυσμός του Δήμου Γυθείου το 1940 έως το 2001

	ΑΠΟΓΡΑΦΕΣ						
	1940	1951	1961	1971	1981	1991	2001
ΔΗΜΟΣ ΓΥΘΕΙΟΥ	15.390	13.385	11.738	8.780	7.461	7.542	7.946

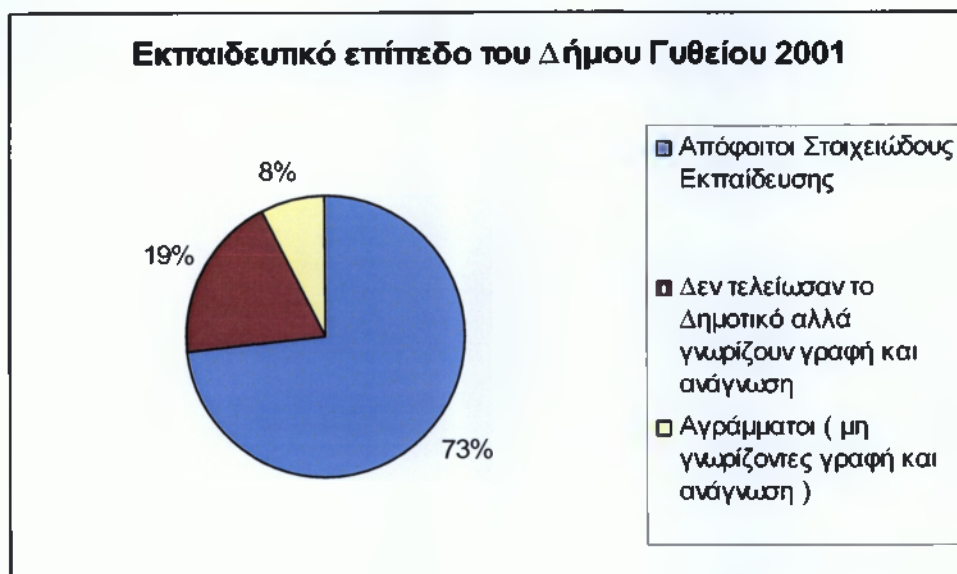
Πηγή: Επεξεργασία ομάδας μελέτης στοιχείων απογραφής Ε.Σ.Υ.Ε 2001



Σύμφωνα με τον παραπάνω πίνακα , μετά την μεταπολεμική περίοδο , ο πληθυσμός του Δήμου Γυθείου παρουσιάζει τη συνεχή έντονη μείωση. Στο Δήμο Γυθείου , παρατηρείται έντονη μείωση , αφού η απώλεια του πληθυσμού αντιπροσωπεύει μια μείωση του πληθυσμού της τάξης του 48 % περίπου . Η πληθυσμιακή μείωση παρουσίασε μεγαλύτερη ένταση το διάστημα 1961 – 1971 λόγω μεταναστευτικού ρεύματος που γνώρισε η Λακωνία . Στη συνέχεια ο ρυθμός μείωσης σταθεροποιείται . Όμως όπως παρατηρούμε από τον παραπάνω πίνακα διαπιστώνουμε ότι ο πληθυσμός του Δήμου Γυθείου έχει αυξηθεί κατά 5,09% μεταξύ των δυο δεκαετιών 1991-2001. Το 1991 ο πληθυσμός ήταν 7542 κάτοικοι ενώ το 2001 ήταν 7926 κάτοικοι. Αυτή η μεταβολή που υπάρχει σημαίνει μεταβολή στην ποσοτική αλλά και οικονομική και κοινωνική σύνθεση του Δήμου με συνέπεια την ανάγκη προσαρμογής των παρεχόμενων υπηρεσιών και των υφιστάμενων πολιτικών στις τυχόν νέες ανάγκες της νέας δομής του πληθυσμού. Λόγοι αύξησης του πληθυσμού :

- Ο Δήμος Γυθείου όπως ήδη έχει αναφερθεί είναι ένα τουριστικό μέρος και οι δραστηριότητες που αναπτύσσονται προσφέρουν διέξοδο στην οικογενειακή μονάδα, δημιουργώντας απασχόληση – εισοδήματα .
- Πρέπει να σημειωθεί ότι τα στοιχεία των απογραφών είναι ως ένα βαθμό πλασματικά, διότι κατά την ημέρα της απογραφής (κυρίως στις 2 τελευταίες μέρες), μεγάλος αριθμός ατόμων που ήρθε από την Αττική απογράφηκαν στα χωριά τους και κυρίως σε μικρούς φθίνοντες οικισμούς (περιοχή Μάνης).

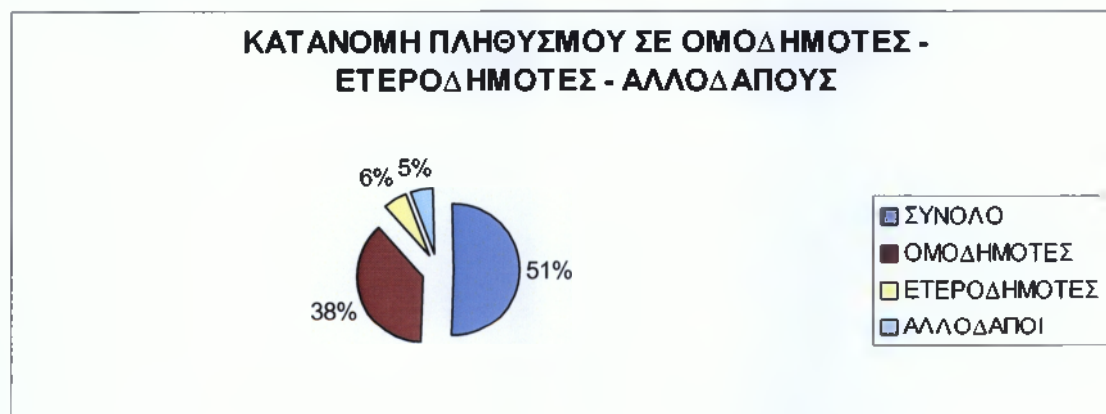
1.2.3 Μορφωτικό επίπεδο του Δήμο Γυθείου



Πηγή: Επεξεργασία ομάδας μελέτης στοιχείων απογραφής Ε.Σ.Υ.Ε 2001

Όπως παρατηρούμε από τον παραπάνω γράφημα το μεγαλύτερο ποσοστό 73% είναι οι απόφοιτοι στοιχειώδους εκπαίδευσης. Το 19% είναι όσοι δεν τελείωσαν το Δημοτικό αλλά γνωρίζουν γραφή και ανάγνωση και μόλις το 8% είναι οι αγράμματοι. (βλέπε παράρτημα πίνακα 5)

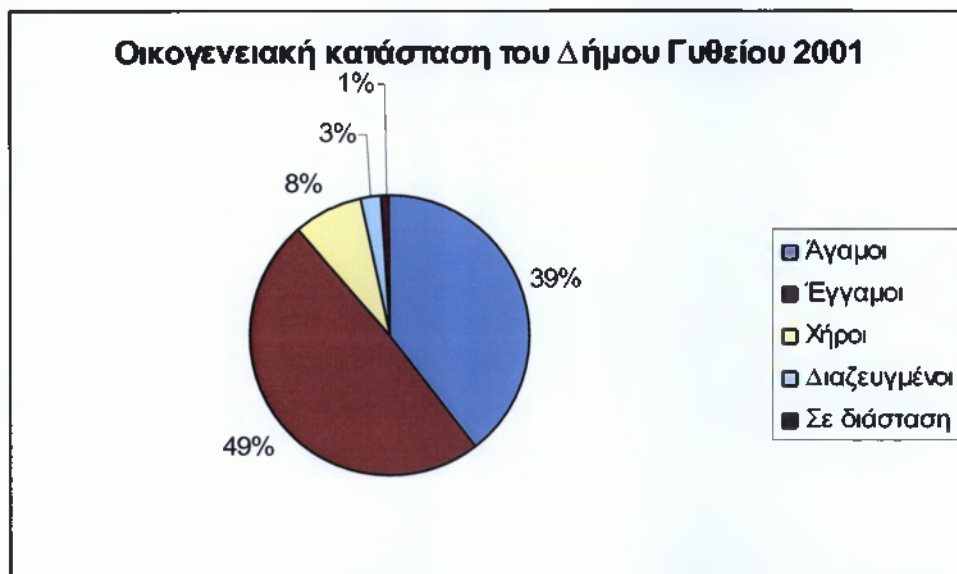
Πηγή : Ε.Σ.Υ.Ε 2001



Από το παραπάνω γράφημα παρατηρούμε τη κατανομή του πληθυσμού σε ομοδημότες, ετεροδημότες και αλλοδαπούς. Οι Ομοδημότες είναι το σύνολο των ατόμων που απογράφηκαν στους Δήμους ή τις Κοινότητες, στα δημοτολόγια των οποίων είναι γραμμένοι. Ετεροδημότες είναι το σύνολο των ατόμων που απογράφηκαν σε Δήμους ή Κοινότητες, διαφορετικούς από

αυτούς στα δημοτολόγια των οποίων είναι γραμμένοι. Από το σύνολο του πληθυσμού οι ομοδημότες έχουν το μεγαλύτερο ποσοστό 38%, οι ετεροδημότες έχουν το 6% και οι αλλοδαποί μόλις το 5%. (βλέπε παράρτημα πίνακας 6)

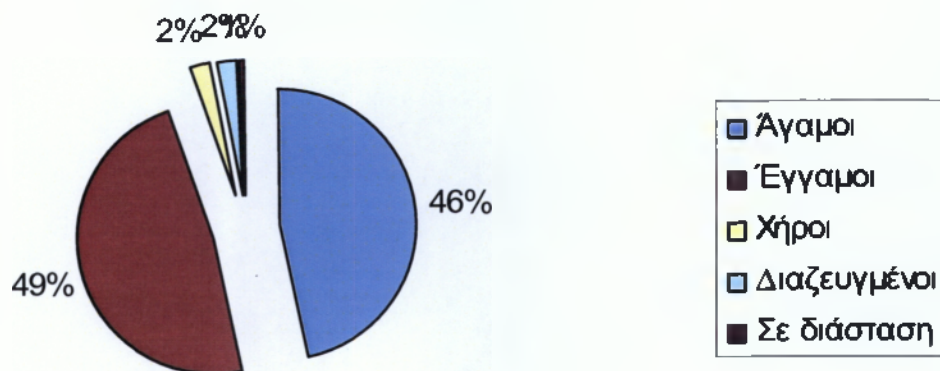
1.2.4 Κοινωνικά Χαρακτηριστικά Πληθυσμού Δήμου Γυθείου



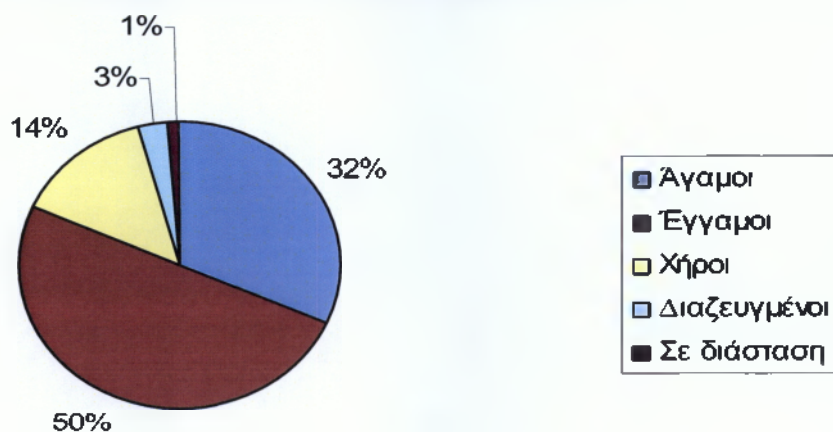
Πηγή : Ε.Σ.Υ.Ε 2001

Από το παραπάνω γράφημα παρατηρούμε ότι το μεγαλύτερο ποσοστό του συνόλου 49% είναι έγγαμοι και το μικρότερο μόλις 1% είναι σε διάσταση. Αυτό το ποσοστό των εγγάμων θα πρέπει να το συσχετίσουμε ανά φύλο όπως παρουσιάζεται στα παρακάτω γραφήματα . (βλέπε παράρτημα πίνακας 7)

οικογενειακή κατάσταση αρρένων 2001



οικογενειακή κατάσταση γυναικών 2001



Από τα δύο παραπάνω γραφήματα παρατηρούμε ότι οι άγαμοι άνδρες κατέχουν το ποσοστό 46% ενώ οι γυναίκες κατέχουν μόλις το 32%. Επίσης, το 14% που αναφέρεται στις γυναίκες ως χήρες είναι το τρίτο μεγαλύτερο ποσοστό σε αντίθεση με τους άνδρες που το ποσοστό στη κατηγορία αυτή είναι μόλις 2%.

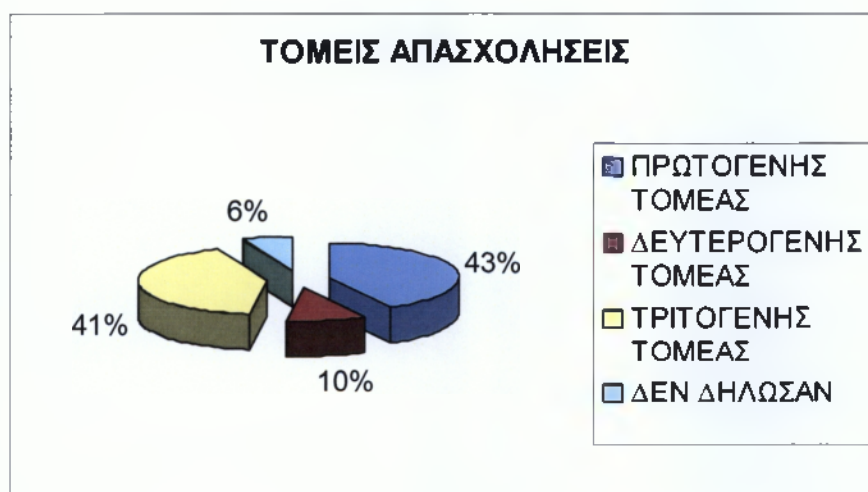
1.2.5 Επαγγελματική Δραστηριότητα στο Δήμο Γυθείου

Θα πρέπει να εξετάσουμε εδώ τον πληθυσμό, ως προς την οικονομική δραστηριότητα του και διαχωρίζεται σε οικονομικό ενεργός και σε οικονομικώς

μη ενεργός. Στον οικονομικό ενεργό πληθυσμό εντάσσονται όσοι βρίσκονται στην αγορά εργασίας ή επιθυμούν να εργαστούν αλλά δεν μπορούν να εισέλθουν σε αυτή. Στον οικονομικό μη ενεργό πληθυσμό εντάσσονται όσοι δηλώνουν ότι δεν εργάζονται αλλά και δεν αναζητούν εργασία. Άρα ο οικονομικώς ενεργός πληθυσμός αποτελεί το διαθέσιμο εργατικό δυναμικό της Γυθείου.

Οι τομείς δραστηριότητας που αναπτύσσονται σε μια περιοχή είναι οι εξής:

- Ο Πρωτογενής Τομέας περιλαμβάνει τις δραστηριότητες που παράγουν αγαθά σε φυσική κατάσταση, δηλαδή χωρίς να έχουν υποστεί καμιά επεξεργασία. Στον πρωτογενή τομέα περιλαμβάνονται οι παραγωγικές μονάδες λαχανικών, φρούτων, σιτηρών, καπνού, κρέατος, γάλακτος, αυγών, μελιού, ψαριών, οστρακοειδών, ξύλου, ρετσίνοιού κ.λπ.
- Ο Δευτερογενής Τομέας περιλαμβάνει τις δραστηριότητες επεξεργασίας και μεταποίησης των προϊόντων. Στο δευτερογενή τομέα περιλαμβάνονται οι παραγωγικές μονάδες παστεριωμένου γάλακτος, τοματοπολτού, πλαστικών, επίπλων, ενδυμάτων, χαρτιού κ.λπ.
- Ο Τριτογενής Τομέας περιλαμβάνει την παροχή υπηρεσιών. Πολλές απ' αυτές τις υπηρεσίες καλύπτουν βασικές ανθρώπινες ανάγκες, όπως οι τραπεζικές εργασίες, το εμπόριο, η διανομή των προϊόντων, η διαφήμιση, οι μεταφορές, το ηλεκτρονικό εμπόριο, η δημόσια υγεία, η ενημέρωση, η εθνική ασφάλεια, η εκπαίδευση κ.λπ.



Πηγή : Ε.Σ.Υ.Ε 2001

Όπως παρατηρούμε από το παραπάνω γράφημα το 43% ανήκει στο πρωτογενή τομέα απασχόλησης το 41% στον τριτογενή τομέα απασχόλησης το 10% στον δευτερογενή τομέα απασχόλησης και τέλος το 6% ανήκει σε όσους δεν απάντησαν (βλέπε παράρτημα πίνακα 8) . Κάτω από τις γενικότερες τοπικές συνθήκες, οι τουριστικές και οι πρωτογενείς δραστηριότητες αποτελούν τη κύρια οικονομική πηγή των κατοίκων του

Δήμου . Όπως προκύπτει από τον πίνακα 13 στο Δήμο Γυθείου δραστηριοποιούνται 66 επιχειρήσεις του δευτερογενή τομέα και 213 επιχειρήσεις του τριτογενούς τομέα. Το μεγαλύτερο ποσοστό αυτών των επιχειρήσεων έχει άμεση ή έμμεση σχέση με τον τουρισμό .

Για το μεγαλύτερο μέρος του Δήμου η σημαντικότερη δραστηριότητα οικονομικής βάσης που παρουσιάζει προοπτικές σημαντικής εξέλιξης στο προσεχές μέλλον είναι ο τουρισμός, ιδιαίτερα με τη μορφή που έχει πάρει τα τελευταία χρόνια, δηλ. των μικρότερων καταλυμάτων και των αθλητικών δωματίων που απαιτούν μικρά κεφάλαια και συνεπάγονται μικρότερους οικονομικούς κινδύνους.

Αυτή όμως η μορφή τουριστικής δραστηριότητας, παράλληλα με τα βραχυπρόθεσμα οφέλη της για τους επιχειρηματίες ενέχει μεσοπρόθεσμα και μακροπρόθεσμα σοβαρούς κινδύνους που προκύπτουν ως συνέπεια των πρόχειρων ή κακών λύσεων. Οι τουριστικές δραστηριότητες που αναπτύσσονται στο Δήμο Γυθείου, προσφέρουν διέξοδο στην οικογενειακή μονάδα, δημιουργώντας απασχόληση - εισοδήματα και "συγκράτηση του τοπικού πληθυσμού", συμβάλλοντας στην ανάπτυξη.

Τέλος να αναφέρουμε ότι τα στοιχεία που χρησιμοποιήθηκαν στα γραφήματα αφορούν μόνο το 2001 καθώς δεν υπάρχουν στοιχεία του 1991.

1.2.6 ΥΦΙΣΤΑΜΕΝΕΣ ΔΗΜΟΣΙΕΣ ΥΠΗΡΕΣΙΕΣ ΚΑΙ ΥΠΗΡΕΣΙΕΣ Δ.Ε.Κ.Ο.

Στους παρακάτω πίνακες παρουσιάζονται οι υφιστάμενες υπηρεσίες και οι υπηρεσίες ΔΕΚΟ που εδρεύουν εντός του Δήμου Γυθείου είναι :

ΟΙΚΟΝΟΜΙΚΕΣ ΥΠΗΡΕΣΙΕΣ	
Δ.Ο.Υ	1
ΤΕΛΩΝΕΙΑ	1

ΥΠΗΡΕΣΙΕΣ ΥΠΟΥΡΓΕΙΟΥ ΓΕΩΡΓΙΑΣ	
Γραφεία Γεωργικής Ανάπτυξης	1
Κτηνιατρεία	1
Δασαρχεία	1

ΔΙΚΑΣΤΙΚΕΣ ΑΡΧΕΣ	
Εισαγγελίες Πρωτοδικών	1
Πρωτοδικεία	1
Ειρηνοδικεία	1

ΥΠΗΡΕΣΙΕΣ ΔΗΜΟΣΙΑΣ ΤΑΞΗΣ	
Δ/νσεις Αστυνομίας – Αστυνομικοί Σταθμοί	2
Δημοτική Αστυνομία	1
Λιμ/ρχεία – Λιμενικοί Σταθμοί	2
Πυροσβεστική	1

Πολεοδομικά Γραφεία	1
Συμβολαιογραφεία	3
Υποθηκοφυλάκια	1

ΥΠΗΡΕΣΙΕΣ Δ.Ε.Κ.Ο.	
Δ.Ε.Η.	1
Ο.Τ.Ε.	1
Ε.Λ.Τ.Α.	1
Τράπεζες	4

Στο Γύθειο εδρεύει :
 Το Εμπορικό Επιμελητήριο Λακωνίας
 Το Λιμενικό Ταμείο Λακωνίας

ΚΕΦΑΛΑΙΟ 2

Πεδία Μελέτης του Δήμου Γυθείου.

2.1 ΑΝΑΠΤΥΞΙΑΚΕΣ ΑΡΜΟΔΙΟΤΗΤΕΣ

Ως προς την κατάσταση του περιβάλλοντος, παρατηρείται ότι έντονη μορφή παίρνει σε ορισμένες περιπτώσεις η υποβάθμιση των οικοσυστημάτων των ακτών και της θάλασσας. Κύρια αίτια της υποβάθμισης αυτής είναι η εντατική και όχι πάντοτε ελεγχόμενη οικιστική - τουριστική ανάπτυξη των παρακτίων περιοχών και η απρόσεκτη χρήση λιπασμάτων και γεωργικών φαρμάκων που οδηγούνται με τα νερά της βροχής στους θαλάσσιους κόλπους. Αν προστεθεί και η εισροή αστικών λυμάτων, τότε προκαλούνται κρίσιμες οικολογικές αλλοιώσεις και σημαντικά υγειονομικά προβλήματα.

Τεχνική Υποδομή

Το οδικό δίκτυο κρίνεται σχετικώς ανεπαρκές . Σοβαρά κυκλοφοριακά προβλήματα αντιμετωπίζει η πόλη του Γυθείου κυρίως το καλοκαίρι .Η χάραξη , η ποιότητα και το πλάτος του οδικού δικτύου και ειδικότερα εκτός της πόλης του Γυθείου , δεν επιτρέπουν ούτε ασφαλή κυκλοφορία , ούτε καλής ποιότητας διανομαρχιακή και ενδονομαρχιακή σύνδεση . Προτείνεται η βελτίωση του υπάρχοντος αλλά και η περάτωση του βασικού οδικού δικτύου , όπως και του δευτερεύοντος δικτύου , ώστε να βελτιωθεί το επίπεδο των διανομαρχιακών και ενδονομαρχιακών συνδέσεων .

Υποδομή Ύδρευσης

Όσον αφορά τις υποδομές ύδρευσης, πρέπει να αναφέρουμε ότι το συνολικό μήκος των δικτύων είναι περίπου εκατόν τριάντα (130) χιλιόμετρα εξωτερικού δικτύου με 60 περίπου δεξαμενές και φρεάτια ελέγχου ροής.

Το δίκτυο είναι αρκετά παλιό και δεν καλύπτει τις ανάγκες των κατοίκων του Δήμου, ούτε από άποψη επάρκειας ούτε από άποψη ποιότητας.

Η ύδρευση στο Νέο Δήμο γίνεται κυρίως από το "Σύνδεσμο Ύδρευσης Γυθείου και Κοινοτήτων Περιφέρειας Μάνης" με την αξιοποίηση των πηγών

της "Αγίας Μαρίας" (που βρίσκονται στο τωρινό Δήμο Σμύνους) και από 3 γεωτρήσεις που χρησιμοποιεί ο πρώην Δήμος Γυθείου. Σημαντικά προβλήματα υπάρχουν στη λειτουργία του Συνδέσμου, ο οποίος στερείται του κατάλληλου προσωπικού με αποτέλεσμα να μη γίνεται η σωστή συντήρηση του δικτύου, πράγμα που οδηγεί σε πολλές ζημιές και φθορές. Λειτουργεί η Δημοτική Επιχείρηση Ύδρευσης Άρδευσης (ΔΕΥΑ Γυθείου) .

Ένα άλλο σοβαρό πρόβλημα που αντιμετωπίζει ο Δήμος Γυθείου είναι ότι δεν υπάρχουν αποχετευτικές υποδομές. Στη πόλη του Γυθείου υπάρχει κεντρικός αγωγός ο οποίος καταλήγει στο λιμάνι, με αποτέλεσμα τα αστικά λύματα να διοχετεύονται σ' αυτό με αποτέλεσμα τη δημιουργία αντίστοιχων περιβαλλοντικών επιπτώσεων του θαλάσσιου χώρου, την έντονη δυσσομία αλλά και την τουριστική υποβάθμιση του λιμανιού και ευρύτερα της πόλης. Κρίνεται λοιπόν αναγκαία η κατασκευή βιολογικού καθαρισμού στο Γύθειο και επιβεβλημένη για την αναβάθμιση της πόλης.

Στα υπόλοιπα ΔΔ του Δήμου, το πρόβλημα αντιμετωπίζεται με απορροφητικούς βόθρους.

Σημαντικό είναι επίσης το πρόβλημα που αντιμετωπίζει ο Δήμος με τα απορρίμματα. Η διαχείριση των απορριμμάτων στο Δήμο κρίνεται ανεπαρκής. Η σημερινή διάθεση των στερεών αποβλήτων γίνεται ανεξέλεγκτα. Δεν υπάρχει χώρος εγκεκριμένος από τις αρμόδιες υπηρεσίες, για να δέχεται την απόθεση απορριμμάτων. Έχει εγκριθεί όμως μελέτη για τη δημιουργία Χ.Υ.Τ.Α, στην περιοχή της Πετρίνας για την εξυπηρέτηση επτά Δήμων της περιοχής.

Περιβαλλοντικές Δραστηριότητες

Γαλάζια νερά – Καθαρές ακτές : Σελινίτσα Μαυροβούνι – Βαθύ – Καμάρες – Σκουτάρι.

Οι παραλίες του Δήμου Γυθείου (Σελινίτσα , Μαυροβούνι , Βαθύ , Αγερανός Καμάρες , Σκουτάρι) , έχουν αξιολογηθεί (σύμφωνα με την αξιολόγηση αναγνωρισμένων εργαστηρίων – ΥΠΕΧΩΔΕ) ,και πληρούν τα αυστηρότερα πρότυπα ποιότητας νερών κολύμβησης. Σ όλες τους απονέμεται η Γαλάζια Σημαία από το έτος 2006 έως και σήμερα . Στο πρόγραμμα Γαλάζιες Σημαίες συμμετέχουν 50 χώρες από όλες σχεδόν τις ηπείρους .

Η Γαλάζια Σημαία είναι διεθνές σύμβολο ποιότητας , το πιο γνωστό ίσως , περιβαλλοντικό σύμβολο στον κόσμο , και απονέμεται από το 1987 σε όσες ακτές και μαρίνες πληρούν τις αυστηρές προϋποθέσεις του . Στην Ελλάδα χειριστής του προγράμματος είναι η Ελληνική Εταιρία Προστασίας της Φύσης (ΕΕΠΦ) , η οποία σε συνεργασία με τη Γενική Γραμματεία Υδάτων υλοποιούν τη διαδικασία ελέγχου με το κρατικό πρόγραμμα <<Παρακολούθηση Ποιότητας Νερών Κολύμβησης>>.

Δεν αρκεί οι ακτές να διαθέτουν μόνο την επιθυμητή ποιότητα των νερών κολύμβησης. Θα πρέπει να τηρούνται 29 συνολικά κριτήρια, που αναφέρονται σε καθαριότητα , οργάνωση , πληροφόρηση , ασφάλεια λουομένων και επισκεπτών και προστασία του περιβάλλοντος της ακτής και του παράκτιου χώρου .

Έτσι λοιπόν οι βραβευμένες ακτές του Δήμου Γυθείου με την Γαλάζια Σημαία πληρούν όλα τα κριτήρια του διεθνούς προγράμματος , που συνοψίζονται σε καθαριότητα , παροχή υπηρεσιών , ράμπες πρόσβασης ΑΜΕΑ , ναυαγοσώστη , πληροφορίες για την περιβαλλοντική διαχείριση στην ακτή

καθώς και τις δράσεις του διαχειριστή για την προστασία του φυσικού περιβάλλοντος . Επίσης πληροφορίες για την ασφάλεια επισκεπτών και λουομένων .Εκτός από το σημείο της δειγματοληψίας από το οποίο λαμβάνεται δείγμα νερών κολύμβησης για μικροβιολογική ανάλυση είναι και οι Πίνακες Ανακοινώσεων των βραβευμένων ακτών του Δήμου Γυθείου με την Γαλάζια Σημαία , στον οποίον παρουσιάζεται όλη η πληροφόρηση που απαιτεί το Διεθνές Πρόγραμμα . Στον Πίνακα Ανακοινώσεων οφείλει , να υπάρχει το έντυπό με τα αποτελέσματα των μικροβιολογικών αναλύσεων για την ποιότητα των νερών κολύμβησης . Πρέπει επίσης να υπάρχει στον Πίνακα το σχεδιάγραμμα όπου εμφανίζονται όλες οι παρεχόμενες υπηρεσίες (χώροι υγιεινής , σημείο εφοδίων Ναυαγοσωστικών καθώς και Α΄ βοηθειών , κλπ) , οι δράσεις Περιβαλλοντικής Διαχείρισης στη συγκεκριμένη παράκτια περιοχή από τον διαχειριστή , καθώς και πληροφορίες για το φυσικό περιβάλλον της περιοχής της βραβευμένης ακτής – και βέβαια οι κατηγορίες των Κριτηρίων του Προγράμματος , περιληπτικά.

Για να κερδίσει μία ακτή κάθε χρόνο τη Γαλάζια Σημαία πρέπει να πληροί αυστηρά κριτήρια που σχετίζονται με :

- Περιβαλλοντική εκπαίδευση και πληροφόρηση .
- Πληροφορίες για το παράκτιο οικοσύστημα και το ευαίσθητο φυσικό περιβάλλον στο παράκτιο χώρο .
- Συνεχής πληροφόρηση του κοινού για την ποιότητα των νερών κολύμβησης
- Πληροφορίες για το Διεθνές Πρόγραμμα << Γαλάζιες Σημαίες >> στον Πίνακα Ανακοινώσεων της ακτής .
- Δραστηριότητες που να προβάλλουν ενεργά τη προστασία του φυσικού περιβάλλοντος της ακτής .
- Ποιότητα νερών κολύμβησης .
- Ποιότητα των νερών κολύμβησης , που να επιβεβαιώνεται με δειγματοληπτικές μετρήσεις .
- Με απόρριψη βιομηχανικών λυμάτων στην ακτή .
- Επεξεργασία αστικών λυμάτων , όπως απαιτεί η Κοινοτική Οδηγία .
- Περιβαλλοντική Διαχείριση
- Σχέδιο χρήσης γης και περιβαλλοντική διαχείριση.
- Περιοδικός καθαρισμός της ακτής από τα σκουπίδια .
- Επαρκείς κάδοι απορριμμάτων , που να αδειάζονται σε τακτά διαστήματα .
- Διευκολύνσεις για ανακυκλώσιμα υλικά .
- Επαρκείς εγκαταστάσεις υγιεινής , με ελεγχόμενο σύστημα αποχέτευσης .
- Απαγόρευση της οδήγησης οχημάτων και μότο – ποδηλάτων στην ακτή.
- Απαγόρευση της ελεύθερης κατασκήνωσης .
- Επιτήρηση κατοικίδιων ζώων στην ακτή .
- Ασφάλεια , ναυαγοσωστικά , πρώτες βοήθειες , υπηρεσίες και εγκαταστάσεις .
- Εκπαιδευμένοι ναυαγοσώστες – ή άμεση πρόσβαση σε τηλέφωνο – σωστικά εφόδια και πρώτες βοήθειες .

Οι χελώνες caretta – carreta

Η θαλάσσια χελώνα (*Caretta caretta*) βρίσκεται στη γη εδώ και δεκάδες εκατομμύρια χρόνια και αποτελεί μια από τις πιο επιτυχημένες μορφές ζωής στην ιστορία του πλανήτη μας. Σήμερα υπάρχουν 7 είδη που κολυμπούν στις εύκρατες και τροπικές θάλασσες όλου του κόσμου, εκ των τα τρία είδη ζουν στη Μεσόγειο. Η Καρέττα – Καρέττα είναι ένα από αυτά και ο κυριότερος τόπος αναπαραγωγής της είναι η Ελλάδα όπου βρίσκονται οι πιο σημαντικοί βιότοποι της Μεσογείου. Ένας απ' αυτούς είναι και ο Λακωνικός Κόλπος και ιδιαίτερα οι παραλίες του Μαυροβουνίου, της Σελινίτσας και η παραλία του Βαθύ. Στις παραλίες αυτές έρχεται για να εκπληρώσει την πιο σοβαρή βιολογική λειτουργία του ζωικού βασιλείου, την αναπαραγωγή της.

Ο αμμώδης βυθός, τα ζεστά νερά, το ήπιο κλίμα, η μεγάλη ηλιοφάνεια, οι τεράστιες αμμώδεις παραλίες του Γυθείου και η απουσία φυσικών εχθρών (καβούρια, γλάρους και ψάρια) προσφέρουν εδώ και πολλά χρόνια τις ιδανικές συνθήκες για την ωτοκία της.

Στις παραλίες του Λακωνικού Κόλπου, γίνονται κατά μέσον όρο περίπου 200 φωλιές κάθε χρόνο. Από το έτος 2006, ο << Σύλλογος "Αρχέλων" για την Προστασία της Θαλάσσιας Χελώνας >> εστιάζει το πρόγραμμα του στην παραλία του Μαυροβουνίου, μήκους 4 χλμ, η οποία αποτελεί <<περιοχή δείκτη >> και για την υπόλοιπη περιοχή. Εδώ εγκαθίσταται ομάδα εθελοντών επιστημόνων οι οποίοι καταγράφουν λεπτομερώς την αναπαραγωγική δραστηριότητα και οι φωλιές παρακολουθούνται μέχρι την εκκόλαψη των νεοσσών.

Στο κέντρο λοιπόν της παραλίας του Μαυροβουνίου, μπροστά στο κάμπινγκ Μελέμι και στο καφέ Ocean, κάθε χρόνο τοποθετείται λυόμενο κεντρικό περίπτερο περιβαλλοντικής ενημέρωσης από τον "Αρχέλων". Με γνώμονα το κεντρικό αυτό περίπτερο και στα πλαίσια υλοποίησης του προγράμματος Γαλάζιες Σημείες, ο Σύλλογος "Αρχέλων" σε συνεργασία με το Δήμο Γυθείου πραγματοποιεί ενημερωτικές παρουσιάσεις, εκπαιδευτικά δρώμενα για παιδιά και ποικίλες περιβαλλοντικές δραστηριότητες στις παραλίες Γυθείου (Σελινίτσας, Μαυροβουνίου, Σκουταρίου, Βαθύ), ξενοδοχεία και κάμπινγκ της περιοχής.

Η Καρέττα – Καρέττα όπως έχει αναφερθεί είναι είδος υπό απειλή και εξαφάνιση και χρειάζεται τη βοήθεια όλων μας. Ο Σύλλογος "Αρχέλων" για την Προστασία της Θαλάσσιας Χελώνας άρχισε ένα εντατικό πρόγραμμα σηματοδότησης των χελωνών το 1982, το οποίο συνεχίζεται μέχρι και σήμερα.

Η Οικονομία του δήμου είναι κατά βάση αγροτική ωστόσο η κτηνοτροφία αποτελεί ένα μεγάλο κομμάτι της περιοχής. Τα είδη που εκτρέφονται είναι βοοειδή, αιγοπρόβατα, χοίροι και πουλερικά. Οι μικρομεσαίες επιχειρήσεις στην περιοχή περιορίζονται στην κατασκευή επίπλων, εμπορία οικοδομικών υλικών, παραγωγή και εμπορία αρτοσκευασμάτων ενώ σε επίπεδο δευτερογενή τομέα λειτουργούν 63 επιχειρήσεις (ελαιουργεία και επιχειρήσεις τυποποίησης εμπορίας ελαίων – κρεάτων, ιχθύων, τυροκομία, ξυλουργεία κλπ), επίσης η οικονομία του δήμου στηρίζεται από την αλιεία και τον τουρισμό.

2.2 ΚΟΙΝΩΝΙΚΕΣ ΑΡΜΟΔΙΟΤΗΤΕΣ

2.2.1 ΘΕΜΑΤΑ ΑΠΑΣΧΟΛΗΣΗΣ

Όσο αφορά το θέμα απασχόληση στον Δήμο Γυθείου δεν υπάρχουν Γραφεία Απασχόλησης ή άλλα προγράμματα όπως π.χ. Κέντρα Επαγγελματικής Κατάρτισης

2.2.2. ΘΕΜΑΤΑ ΠΡΟΝΟΙΑΚΩΝ ΠΟΛΙΤΙΚΩΝ

ΚΑΤ' ΟΙΚΟΝ ΜΕΡΙΜΝΑ : ΠΡΟΓΡΑΜΜΑ ΒΟΗΘΕΙΑ ΣΤΟ ΣΠΙΤΙ ΔΗΜΟΥ ΓΥΘΕΙΟΥ

Οι υπηρεσίες ανοιχτής φροντίδας για ηλικιωμένους στο πλαίσιο λειτουργίας των δημοσίων φορέων πρόνοιας παρέχονται μέσω του θεσμού των Κέντρων Ανοιχτής Προστασίας Ηλικιωμένων (ΚΑΠΗ) και του προγράμματος "Βοήθεια στο Σπίτι".

Το πρόγραμμα " Βοήθεια στο Σπίτι " είναι ένα από τα πλέον σημαντικά προγράμματα κοινωνικής στήριξης και προστασίας που ξεκίνησε πιλοτικά ⁷ το Μάρτιο του 1998 και λόγω της τεράστιας απήχησης στην τοπική κοινωνία έγινε "θεσμός" και συνεχίζει έως και σήμερα την αδιάκοπη παροχή πρωτοβάθμιας φροντίδας .

Το Πρόγραμμα απευθύνεται κυρίως σε ηλικιωμένους και άτομα με αναπηρίες , με προτεραιότητα σε αυτούς που δεν εξυπηρετούνται πλήρως ,χρειάζονται ιδιαίτερη φροντίδα ,διαβιούν μοναχικά ή είναι εγκαταλειμμένοι και δεν έχουν επαρκείς πόρους.

Οι υπηρεσίες που παρέχει το πρόγραμμα είναι :

- η συμβουλευτική και ψυχοσυναισθηματική στήριξη
- η νοσηλευτική μέριμνα ,
- η φροντίδα του νοικοκυριού ,
- η συντροφιά ,
- οι μικροαγορές ,
- η πληρωμή λογαριασμών ,
- η βοήθεια στη ατομική υγιεινή και άλλες υπηρεσίες που κρίνονται απαραίτητες .

Σκοπός του Προγράμματος είναι η εξασφάλιση αξιοπρεπούς και υγιούς διαβίωσης και βελτίωσης της ποιότητας ζωής των ηλικιωμένων και των ατόμων με ειδικές ανάγκες .Βασική αρχή του Προγράμματος είναι το απόρρητο των προσωπικών δεδομένων και ο σεβασμός της ιδιωτικής ζωής κάθε ατόμου και κάθε οικογένειας .Το Πρόγραμμα υλοποιείται σε συνεργασία με τα Υπουργεία : Υγείας & Πρόνοιας και Εργασίας & Κοινωνικών Ασφαλίσεων .

Το Πρόγραμμα Βοήθεια στο Σπίτι υλοποιήθηκε για πρώτη στο Δήμο Γυθείου την 1^η /4^{ου} /2005. Από την έναρξη του έως και 31^η /12^{ου} /2009 το πρόγραμμα συγχρηματοδοτήθηκε κατά 80 % από το ευρωπαϊκό κοινωνικό ταμείο και 20 % από το Ελληνικό Δημόσιο (ύψος προϋπολογισμού 138.630,00 Ε από τα οποία 110.904,00 Ε είναι από την κοινωνική συμμετοχή και 27.726,00Ε είναι από την κρατική συμμετοχή) στα πλαίσια του Μέτρου 2.2.5«Ανάπτυξη και Υποστήριξη Ανθρώπινου Δυναμικού στα πλαίσια των ολοκληρωμένων

⁷ Πιλοτικό Πρόγραμμα : Είναι το πρόγραμμα που υλοποιείται υπό δοκιμή για κάποιο χρονικό διάστημα και ανάλογα με την χρησιμότητά του και την σπουδαιότητά του αποφασίζεται αν θα συνεχιστεί ή όχι.

παρεμβάσεων / Υποαξονας 2.2 ανάπτυξη της ορεινής και μειονεκτικής ενδοχώρας , άξονας 2 'Αειφόρος ανάπτυξη της υπαίθρου '» του ΠΕΠ Πελοποννήσου 2000-2006 3^ο Κ.Π.Σ. Τέλος το Πρόγραμμα «Βοήθεια στο Σπίτι» υλοποιήθηκε με την ευθύνη της Αναπτυξιακής Εταιρείας Λακωνίας «ΠΑΡΝΩΝΑ-ΤΑΥΓΕΤΟΥ» Α.Ε .⁸

Από 01-01-2010 έως και 31^η /12/2010 το Πρόγραμμα «Βοήθεια στο Σπίτι » εντάσσεται στο Ε.Π. «Δυτικής Ελλάδας –Πελοποννήσου & Ιονίων Νήσων του ΕΣΠΑ .Υποέργο 9 της Πράξης «Ενέργειες ενίσχυσης της κοινωνικής συνοχής και βελτίωσης της ποιότητας ζωής των ηλικιωμένων και ατόμων που χρήζουν κατ' οίκων βοήθειας » Περιφέρεια Πελοποννήσου. Και συνεχίζει να υλοποιείται από την Αναπτυξιακή Εταιρεία « Πάρνωνα –Ταυγέτου » και να χρηματοδοτείται κατά 80 % από το ευρωπαϊκό ταμείο και 20 % από το Ελληνικό Δημόσιο .

Το Πρόγραμμα Βοήθεια στο Σπίτι του Δήμου Γυθείου εξασφαλίζεται από μια εξειδικευμένη και καλά οργανωμένη ομάδα των τριών ατόμων όπου αποτελείται από: μια Κοινωνιολόγο (ως κοινωνική λειτουργό) , μια νοσηλεύτρια και μία οικογενειακή βοηθό.

Η Κοινωνιολόγος ,παρέχει :

- Υποστηρικτική Κοινωνική Εργασία
- Συμβουλευτική οικογένειας
- Συνεργασία με αρμόδιους φορείς για έκδοση συντάξεων , αναπηρικών επιδομάτων ,έκτακτων οικονομικών βοηθημάτων ,ενέργειες για την παροχή αναπηρικών υποστηρικτικών εργαλείων .
- Συνεργασία με ειδικούς φορείς Κοινωνικής Πρόνοιας και παραπομπή περιπτώσεων σε Ιδρύματα Κοινωνικής Φροντίδας .
- Κλείσιμο ραντεβού σε Νοσοκομεία και επιτροπές για συντάξεις αναπηρίας και συνοδεία των ατόμων με δυσκολίες μετακίνησης .
- Συντονισμός προσωπικού και εθελοντών και των υπηρεσιών που θα παρέχονται καθώς και την ευθύνη προγραμματισμού των επισκέψεων του προσωπικού στα σπίτια των ατόμων που εξυπηρετούνται από την Μονάδα ,την σύνταξη εβδομαδιαίου προγράμματος κ.λ.π.

Η Νοσηλεύτρια ,(με βάση τις οδηγίες του Θεράποντος Ιατρού) παρέχει :

- Ατομική Υγιεινή (περιποίηση σώματος ,τριχωτού κεφαλής ,άνω και κάτω άκρων ,τοπική καθαριότητα) .

⁸ Η Αναπτυξιακή Εταιρεία Λακωνίας «Πάρνωνα –Ταυγέτου» Α.Ε . είναι Ανώνυμη Εταιρεία των ΟΤΑ με γεωγραφική εμβέλεια το Νομό Λακωνίας και έτος ίδρυσης το 1992. Μέτοχοι της Εταιρείας είναι : ΟΤΑ του Νομού ,η ΤΕΔΚ Ν. Λακωνίας , η Ένωση Γεωργικών Συνεταιρισμών Λακωνίας , η Ν.Α. Λακωνίας και ένα μικρό ποσοστό τριτοβάθμιων Συνεταιρισμών και Συλλόγων .Η Εταιρεία ιδρύθηκε με κύριο σκοπό της να λειτουργήσει ως δυναμικό και υποστηρικτικό εργαλείο στα θέματα ανάπτυξης της Τ.Α και κυρίως των ΟΤΑ .Οι εκ του καταστατικού της σκοποί μεταξύ άλλων είναι : Η προώθηση , βελτίωση και υποβοήθηση των αναπτυξιακών δυνατοτήτων και καινοτομιών του Ν. Λακωνίας καθώς και η ανάπτυξη και η αξιοποίηση των τοπικών δυνάμεων . Η προώθηση και η διάδοση της τεχνογνωσίας και εμπειρίας στους τομείς τοπικής ανάπτυξης με έμφαση στον τομέα της αγροτικής ανάπτυξης . Η επιστημονική και συμβουλευτική υποστήριξη τοπικών φορέων . Η συνεργασία με επιστημονικούς ,κοινωνικούς και επαγγελματικούς φορείς ,Εθνικούς και Διεθνείς . Η συμμετοχή του φορέα σε Ευρωπαϊκά και Εθνικά Προγράμματα .

- Μέτρηση Αρτηριακής Πίεσης και Σακχάρου
- Ενεσιοθεραπεία
- Εμβολιασμός (κατά του ιού της γρίπης) .
- Περιποίηση τραυμάτων – κατακλίσεων .
- Έλεγχος λήψης φαρμάκων .
- Εκπαίδευση οικογένειας (φροντίδας ασθενών- κατακλίσεων) .

Η Οικογενειακή βοήθος παρέχει :

- Καθαριότητα χώρου κατοικίας .
- Παρασκευή φαγητού .
- Αγορά τροφίμων και οικιακού εξοπλισμού .
- Εξόφληση λογαριασμών .
- Βοήθεια στην ατομική υγιεινή και σίτιση.
- Αγορά φαρμάκων.

Μέχρι σήμερα προσφέρεται βοήθεια και φροντίδα σε 65 άτομα , τα οποία ζούν τόσο στην έδρα του Δήμου Γυθείου όσο και στα 17 ΔΔ.

Επίσης έχει ήδη ξεκινήσει η μελέτη για τη λειτουργία ΚΑΠΗ αναμένεται να ολοκληρωθεί εντός του έτους το οποίο θα στεγασθεί σε ακίνητο της Ιεράς Μητροπόλεως Γυθείου Οιτύλου Ζαρνάτας και πάσης Μάνης στο Γύθειο που έχει παραχωρηθεί γι' το σκοπό αυτό .

Στο Δήμο Γυθείου υπάρχει το **Γεροκομείο σαν "Ίδρυμα χρονίως πασχόντων Άγιος Παντελεήμων"**. Το Ίδρυμα ανήκει στην Μητρόπολη και είναι Ν.Π.Δ.Δ. όπου για τη λειτουργία του , υπεύθυνη είναι η Μητρόπολη .

Δεν υπάρχει καμία κρατική βοήθεια το ίδρυμα συντηρείται 30 % από τις συντάξεις και τις προσφορές του κόσμου και 70 % από την Μητρόπολη Γυθείου .Στην περιοχή του Δήμου Γυθείου το " Ίδρυμα χρονίως πασχόντων Άγιος Παντελεήμων", λειτουργεί πάνω από 26 χρόνια . Για τα δεδομένα του Δήμου Γυθείου το Γεροκομείο είναι πολιτισμός . Μέχρι σήμερα το Γεροκομείο προσφέρει βοήθεια και φροντίδα σε 25 ωφελομένους (24 γυναίκες , 1 άντρας) . Οι υπηρεσίες που παρέχονται στους ωφελομένους είναι :

- ψυχοσυναισθηματική στήριξη
- Ιατροφαρμακευτική περίθαλψη
- Σίτιση
- Συντροφιά
- Βοήθεια στη ατομική υγιεινή και άλλες υπηρεσίες που κρίνονται απαραίτητες .

Το προσωπικό του Ιδρύματος αποτελείται από 11 άτομα συγκεκριμένα :

- Έναν Γιατρό
- Δύο Νοσηλεύτριες
- Έναν Μάγειρα
- Έξι κοπέλες γενικών καθηκόντων
- Έναν Διευθυντή
- Ένας επίτιμος Διευθυντής (εθελόντρια) .

Πρόεδρος του Ιδρύματος είναι ο εκάστοτε Μητροπολίτης επίσης υπάρχει και ένα Συμβούλιο το οποίο ελέγχει το Ίδρυμα καθώς και τα έξοδα , τις προσλήψεις και τις απολύσεις του Γεροκομείου .Το Συμβούλιο αυτό αποτελείται από 4 άτομα .

- Τον Μητροπολίτη
- Έναν ταμεία ο οποίος είναι υπάλληλος του Υπ . Οικονομικών

- Έναν Δικηγόρο
- Έναν Γραμματέα ο οποίος ανήκει στο Νομικό Τμήμα .

Τέλος στο Δήμο Γυθείου υπάρχουν τέσσερα Αγροτικά Ιατρεία και ένα Κέντρο Υγείας .

2.3.ΘΕΜΑΤΑ ΠΟΛΙΤΙΚΗΣ ΠΡΟΣΤΑΣΙΑΣ

2.3.1. Αντιμετώπιση Εκτάκτων Αναγκών από Πυρκαγιές Δασών - Δασικών Εκτάσεων & Γεωργοκτηνοτροφικών Εκμεταλλεύσεων Δήμου Γυθείου και Οργανωμένη Απομάκρυνση των Πολιτών .

Οι δασικές πυρκαγιές είναι φαινόμενο που εντάσσεται στην κατηγορία των φυσικών καταστροφών . Η αντιπυρική περίοδος στη χώρα μας προσδιορίζεται από 1^η Μαΐου μέχρι και 31^η Οκτωβρίου σύμφωνα με το άρθρο 25 του Ν998/79 . Την περίοδο αυτή ο πυροσβεστικός μηχανισμός της χώρας οργανώνεται έτσι ώστε να υπάρχει άμεσος έλεγχος των δασικών πυρκαγιών που ενδέχεται να εκδηλωθούν .Με δεδομένο ότι η πρόκληση δασικών πυρκαγιών από φυσικά αίτια (πτώση κεραυνών) είναι μικρή , η αποτελεσματική αντιμετώπισή τους επιβάλλει τη λήψη μέτρων με τα οποία επιδιώκεται η μείωση των αιτιών που οφείλονται σε μεγάλο ποσοστό σε ανθρώπινες δραστηριότητες και τα οποία μέτρα θα καταστήσουν το έργο της καταστολής περισσότερο αποτελεσματικό .

Η κινητοποίηση από τον Δήμο Γυθείου των υπηρεσιών του και όλων των δυνάμεων Πολιτικής Προστασίας στα διοικητικά όρια του Δήμου έχει σκοπό την πρόληψη , τον περιορισμό τυχόν εκδηλούμενης καταστροφής αλλά και την ετοιμότητα άμεσης επέμβασης στον τόπο πυρκαγιάς δασικών εκτάσεων και γεωργοκτηνοτροφικών εκμεταλλεύσεων και την διάθεση των δυνάμεων τους στο Πυροσβεστικό Σώμα . Εξασφάλιση γρήγορης και αποτελεσματικής κατάσβεσης για την ανακούφιση των πληγέντων και τη διατήρηση του ηθικού και της ηρεμίας του πληθυσμού .

Το πρόγραμμα αντιπυρικής προστασίας του Δήμου Γυθείου περιλαμβάνει μέτρα προληπτικά και κατασταλτικά σε δύο φάσεις :

1^η Φάση : ΠΡΟΛΗΨΗ ΠΥΡΚΑΓΙΩΝ

1. Καταγραφή ,έλεγχο πυροσβεστικών κρουνών του υπάρχοντος δικτύου ύδρευσης .
2. Καταγραφή άλλων πηγών υδροληψιών (αντλιοστάσια , υδροδεξαμενές)
3. Καταγραφή μηχανημάτων , οχημάτων και λοιπού εξοπλισμού του Δήμου και Ιδιωτών της περιοχής (Πυροσβεστικά , βυτιοφόρα οχήματα , σκαπτικά μηχανήματα κλπ)
4. Τακτικός έλεγχος οχημάτων και λοιπού εξοπλισμού του Δήμου για τυχόν βλάβες .
5. Μέτρα πυρασφάλειας σκουπιδότοπου (περίφραξη , περιμετρική ζώνη ασφαλείας , τοποθέτηση δεξαμενής γεμάτη με νερό) .
6. Καθαρισμός κοινόχρηστων χώρων .
7. Καθαρισμός κεντρικών και αγροτικών οδών .
8. Συντήρηση δασικού οδικού δικτύου .

9. Καθαρισμός σημείων συγκέντρωσης κατοίκων σε περίπτωση εκτάκτου ανάγκης .
10. Τήρηση καταστάσεων προσωπικού .

Ενημέρωση των κατοίκων της περιοχής :

- Να μην ανάβουν φωτιά στην ύπαιθρο για οποιοδήποτε λόγο , να λαμβάνουν μέτρα όταν κάνουν χρήση εργαλείων που πετούν σπίθες , ηλεκτροσυγκολλήσεις κλπ. , να αποφεύγεται η χρήση ελαττωματικών μηχανημάτων , κυρίως τρακτέρ κλπ .)
- Να διατηρούν τα αγροκτήματά τους καθαρά .
- Όταν αντιληφθούν πυρκαγιά να ειδοποιούν άμεσα την Πυροσβεστική Υπηρεσία .
- Να μην αποθέτουν απορρίμματα εκτός χωματερής με αποτέλεσμα να δημιουργούνται εστίες κινδύνου πυρκαγιών .
- Να διατηρούν καθαρό τον περιβάλλοντα χώρο των οικιών τους , όπως επίσης να προβαίνουν στην αποψίλωση των οικοπέδων τους .

2^η Φάση : ΚΑΤΑΣΤΟΛΗ ΠΥΡΚΑΓΙΩΝ

Αναγγελία – Ενημέρωση Δημάρχου , Δημοτικών Συμβούλων , προσωπικού Δήμου και μελών Σ.Ν.Ο.(Συντονιστικών Νομαρχιακών Οργάνων) .

1. Ο υπεύθυνος υπάλληλος του Δήμου σε θέματα Πολιτικής Προστασίας συγκεντρώνει ,διασταυρώνει και αξιολογεί πληροφορίες σχετικά με την έκρηξη και έκβαση της πυρκαγιάς και ενημερώνει υπεύθυνα τον Δήμαρχο ,τα μέλη του Σ.Ν.Ο και τον υπεύθυνο Πολιτικής Προστασίας της Νομαρχιακής Αυτοδιοίκησης .
2. Κινητοποιεί τους οδηγούς των πυροσβεστικών οχημάτων και υδροφόρων ,το εργατοτεχνικό προσωπικό του Δήμου .
3. Ενημερώνονται οι λοιπές υπηρεσίες , ΔΕΗ ,Αστυνομικό Τμήμα , Δασαρχείο Γυθείου .
4. Ενημερώνονται οι ιδιοκτήτες των ιδιωτικών υδροφόρων καθώς και άλλων μηχανημάτων να ευρίσκονται σε επιφυλακή για να χρησιμοποιηθούν στην περίπτωση που θα χρειασθεί να ενισχύσουν το έργο της Πυροσβεστικής Υπηρεσίας .
5. Εάν η πυρκαγιά λαμβάνει διαστάσεις καθορίζεται σημείο συγκέντρωσης βυτιοφόρων οχημάτων σε συνεργασία με την Πυροσβεστική Υπηρεσία .
6. Όλες οι δυνάμεις Πολιτικής Προστασίας τίθενται στη διάθεση και συντονισμό του επικεφαλής της Πυροσβεστικής Υπηρεσίας .
7. Με μέριμνα του υπεύθυνου υπαλλήλου Πολιτικής Προστασίας του Δήμου παραμένει ανοιχτό το αρμόδιο γραφείο σε μη εργάσιμες ημέρες και ώρες σε περιπτώσεις που η πυρκαγιά λαμβάνει μεγάλες διαστάσεις .

3^η φάση: ΟΡΓΑΝΩΜΕΝΗ ΑΠΟΜΑΚΡΥΝΣΗ ΠΟΛΙΤΩΝ

Όταν μια περιοχή αποτελείται από εξελισσόμενη ή επικείμενη καταστροφή εξαιτίας μιας δασικής πυρκαγιάς που εκτιμάται από τις δυνάμεις καταστολής ότι δεν μπορεί να μειωθεί και η προσωπική ασφάλεια των πολιτών βρίσκεται

σε κίνδυνο , τότε λαμβάνεται από το όργανο που αποφασίζει (Δήμαρχος , Νομάρχης , Γενικός Γραμματέας Περιφέρειας ή Γενικός Γραμματέας Πολιτικής Προστασίας) , η απόφαση της οργανωμένης απομάκρυνσης των πολιτών .

- Ο επικεφαλής Αξιωματικός του Πυροσβεστικού Σώματος εισηγείται την πρόταση της οργανωμένης απομάκρυνσης των πολιτών επίσης προτείνει εγκαίρως και επακριβώς τα όρια της περιοχής που θα χρειαστεί να υλοποιηθεί η δράση της οργανωμένης απομάκρυνσης.
- Το όργανο που αποφασίζει (Δήμαρχος , Νομάρχης , Γενικός Γραμματέας Περιφέρειας ή Γενικός Γραμματέας Πολιτικής Προστασίας) , καθορίζει κατάλληλο χώρο όσον αφορά την υγιεινή , την ασφάλεια , την ιατρική βοήθεια και την ψυχοκοινωνική υποστήριξη .
- Στον παραπάνω χώρο οφείλουν να προσέλθουν οι επικεφαλής των φορέων που κύρια εμπλέκονται (ΕΛΑΣ , ΠΣ , ΕΚΑΒ , Γραφείο Πολιτικής Προστασίας) ή οι αναπληρωτές τους .
- Το όργανο που αποφασίζει (Δήμαρχος , Νομάρχης , Γενικός Γραμματέας Περιφέρειας ή Γενικός Γραμματέας Πολιτικής Προστασίας) , πλαισιωμένο από τους επικεφαλής των φορέων που εμπλέκονται πρέπει :
 - Να εκτιμήσει τον αριθμό των ατόμων που πρέπει να απομακρυνθούν (μόνιμοι κάτοικοι , παραθεριστές , τουρίστες , κλπ)
 - Να προσδιορίσει τα μέσα μεταφοράς για τα άτομα που θα απομακρυνθούν και να τα εξασφαλίσει αυτά από :
 - Φορείς του Δημοσίου (ΕΛΑΣ , ΠΣ , Ένοπλες Δυνάμεις , κλπ)
 - Φορείς του Ιδιωτικού τομέα
 - Να εξασφαλιστεί ο έλεγχος κυκλοφορίας για την αυτό – απομάκρυνση των πολιτών με δικά τους μέσα .
- Εύρεση αρχικού χώρου συγκέντρωσης των πολιτών (ιδιαίτερο σημείο για τους αλλοδαπούς) .
- Εντοπισμός και ειδοποίηση πολιτών (ανακοινώσεις σε ΜΜΕ , πόρτα-πόρτα , με διερχόμενο όχημα που να παρέχει τις απαραίτητες πληροφορίες , κλπ) .
- Ενημέρωση κοινού όσον αφορά την απόφαση για την απομάκρυνσή τους .
- Διασφάλιση επικοινωνιών μεταξύ των αρμόδιων φορέων.
- Καταγραφή και ταυτοποίηση των μεταφερθέντων πολιτών.
- Έλεγχος της κατάστασης στην οποία έχουν περιέλθει εξαιτίας της καταστροφής .
- Φροντίδα για επιστροφή των πολιτών .
- Τερματισμός επιμέρους δράσεων και αποκλιμάκωση εμπλεκόμενων φορέων , μετά από σχετική αναγγελία , του οργάνου που έχει γενικό συντονισμό .
- Καταγραφή και αποτίμηση έργου από τον υπεύθυνο του Γραφείου Πολιτικής Προστασίας.

2.3.2. ΛΗΨΗ ΠΡΟΛΗΠΤΙΚΩΝ ΜΕΤΡΩΝ ΓΙΑ ΤΗΝ ΑΝΤΙΜΕΤΩΠΙΣΗ ΚΙΝΔΥΝΩΝ ΑΠΟ ΤΗΝ ΕΚΔΗΛΩΣΗ ΠΛΗΜΜΥΡΙΚΩΝ ΦΑΙΝΟΜΕΝΩΝ .

Η Ιδιόμορφη γεωμορφολογία της χώρας μας συμβάλλει στην ανάπτυξη μεγάλου αριθμού ρεμάτων με μικρές σχετικά λεκάνες απορροής στις οποίες κυριαρχούν οι έντονες κλίσεις που συντελούν στη γρήγορη αποστράγγιση τους και τη δημιουργία πλημμύρων , όταν εκδηλώνονται καταιγίδες ή έντονες βροχοπτώσεις .Τα φαινόμενα αυτά έχουν κατά το παρελθόν προκαλέσει αρκετές καταστροφές σε κατοικημένες περιοχές , σε τεχνικά έργα και αγροτικές εκμεταλλεύσεις και έχουν θέση σε κίνδυνο ανθρώπινες ζωές .

Η πρόκληση αυτών των καταστροφών οφείλεται συνήθως στις παρεμβάσεις που έχουν γίνει στην κοίτη και τα πρηνή των φυσικών ρεμάτων και στην πλημμελή συντήρηση των τεχνικών έργων που κατασκευάσθηκαν για να διευκολύνουν την απορροή των ομβρίων υδάτων , ή πολλές φορές και στην ανυπαρξία τέτοιων έργων .

Με βάση τα παραπάνω , επιβάλλεται κατά προτεραιότητα , ο σχολαστικός έλεγχος όλων των αντιπλημμυρικών έργων και η συντήρησή τους , από αρμόδιους φορείς , ώστε να εξασφαλισθεί η απρόσκοπτη λειτουργία τους .

Επίσης επιβάλλεται η άμεση λήψη προληπτικών μέτρων και έργων , έτσι ώστε να μειωθεί ο κίνδυνος σε περιοχές που βαρύνονται με ανάλογο ιστορικό , ή στο πρόσφατο παρελθόν έχει καταστραφεί η δασική βλάστηση από πυρκαγιές .

Στην περίπτωση αυτή είναι προφανές ότι η απομάκρυνση της δασικής βλάστησης συμβάλλει στην αύξηση της απορροής των υδάτων και των φερτών υλών , με αποτέλεσμα ο κίνδυνος να είναι ακόμη μεγαλύτερος .

ΕΡΓΑ , ΔΡΑΣΕΙΣ ΚΑΙ ΜΕΤΡΑ ΠΡΟΛΗΨΗΣ ΚΑΙ ΕΤΟΙΜΟΤΗΤΑΣ ΤΟΥ ΔΗΜΟΥ ΓΥΘΕΙΟΥ ΓΙΑ ΤΗΝ ΑΝΤΙΜΕΤΩΠΙΣΗ ΠΛΗΜΜΥΡΙΚΩΝ ΦΑΙΝΟΜΕΝΩΝ .

Η κινητοποίηση από το Δήμο Γυθείου των υπηρεσιών του και όλων των δυνάμεων Πολιτικής Προστασίας στα διοικητικά όρια του Δήμου , έχει σκοπό την πρόληψη , τον περιορισμό τυχόν εκδηλούμενης καταστροφής αλλά και την ετοιμότητα άμεσης επέμβασης στον τόπο πλημμύρας και την διάθεση των δυνάμεων τους στο Πυροσβεστικό Σώμα . Επίσης την εξασφάλιση γρήγορης και αποτελεσματικής άντλησης των υδάτων για την ανακούφιση των πληγέντων και τη διατήρηση του ηθικού και της ηρεμίας του πληθυσμού .

Το πρόγραμμα αντιπλημμυρικής προστασίας του Δήμου Γυθείου περιλαμβάνει μέτρα προληπτικά και κατασταλτικά σε τρεις φάσεις :

1^η Φάση : ΠΡΟΛΗΨΗ ΠΛΗΜΜΥΡΩΝ

- Έλεγχος σε νεοαναγειρόμενες οικοδομές (σε συνεργασία με την αστυνομία) σχετικά με την εναπόθεση μπαζών και οικοδομικών αλλαγών σε χώρους πρασιάς ή και πεζοδρομίων , δεδομένου ότι τα υλικά αυτά εάν δεν έχουν ληφθεί τα κατάλληλα μέτρα μπορεί εύκολα να παρασυρθούν από βροχόπτωση και να προκαλέσουν εμφράξεις σε φρεάτια και αγωγούς ομβρίων και απομάκρυνση απορριμμάτων , φερτών υλικών ώστε να μην φράξουν τα φρεάτια .
- Κοινοποίηση στη Δ.Ε.Υ.Α.Γ Γυθείου για να λάβει τα κατάλληλα μέτρα προστασίας των εγκαταστάσεων της (αντλιοστάσια – υδραγωγεία) από πλημμυρικά φαινόμενα και άμεσο έλεγχο και συντήρηση του δικτύου οβρίων υδάτων των οδών (καθαρισμός , συντήρηση και

λειτουργία των φρεατίων υδροσυλλογής του δικτύου οβρίων υδάτων και των συνδεδημένων αγωγών με τους αποδέκτες) , η συντήρηση των καλυμμάτων των φρεατίων εισροής των δικτύων οβρίων , για την αποτροπή εμφάνισης πλημμυρικών φαινομένων και δυσχερειών στην οδική κυκλοφορία από κακή λειτουργία τους .

- Έλεγχος και προληπτικός καθαρισμός των κοιτών των ρεμάτων , αλλά και των εκβολών αυτών στη θάλασσα , που εμπίπτουν στην αρμοδιότητα του Δήμου , εκεί που αυτό επιβάλλεται , με σκοπό την αποκατάσταση της φυσικής τους ροής και την αποφυγή υπερχειλίσης .
- Ενημέρωση των κατοίκων πριν από την πλημμύρα για το πώς θα αντιδράσουν .
- Ενημέρωση των κατοίκων για τη λήψη μέτρων πρόληψης και αυτοπροστασίας από κινδύνους που προέρχονται από πλημμύρες , κατά προτεραιότητα σε περιοχές που έχουν πληγεί από πρόσφατες καταστροφικές δασικές πυρκαγιές .
- Καταγραφή μηχανημάτων , οχημάτων και λοιπού εξοπλισμού του Δήμου και ιδιωτών της περιοχής (πυροσβεστικά , βυτιοφόρα οχήματα , σκαπτικά μηχανήματα κλπ) .
- Τακτικός έλεγχος οχημάτων και λοιπού εξοπλισμού του Δήμου για τυχόν βλάβες .
- Ετοιμότητα προσωπικού .
- Καθαρισμός κοινόχρηστων χώρων .
- Καθαρισμός κεντρικών και αγροτικών οδών .
- Καθορισμός σημείου ή σημείων συγκέντρωσης κατοίκων σε περίπτωση εκτάκτου ανάγκης .
- Οργάνωση αποτελεσματικού συστήματος επικοινωνίας και γρήγορης κινητοποίησης .
- Τήρηση καταστάσεων προσωπικού .
- Ενημέρωση των κατοίκων της περιοχής κατά τη διάρκεια της πλημμύρας .
- Ενημέρωση και κινητοποίηση όλων των εμπλεκόμενων φορέων .
- Τήρηση καταλόγων με πλήρη στοιχεία εθελοντών , μηχανημάτων , προσωπικού , χειριστών – εργολάβων .
- Απομάκρυνση των υπολειμμάτων καθαρισμού της βλάστησης που ενεργείται από ιδιοκτήτες σε περιβάλλοντες χώρους κατοικιών και σε οικοπεδικές εκτάσεις .

2^η Φάση : ΚΑΤΑΣΤΟΛΗ ΠΛΗΜΜΥΡΩΝ

- Αναγγελία – Ενημέρωση Δημάρχου , Δημοτικών Συμβούλων , προσωπικού Δήμου και μελών Σ.Τ.Ο.(Συντονιστικού Τοπικού Οργανισμού) .
- Ο υπεύθυνος υπάλληλος του Δήμου σε θέματα Πολιτικής Προστασίας συγκεντρώνει , διασταυρώνει και αξιολογεί πληροφορίες σχετικά με την έναρξη και έκβαση της πλημμύρας και ενημερώνει υπεύθυνα τον Δήμαρχο , τα μέλη του Σ.Τ.Ο. , τον υπεύθυνο Πολιτικής Προστασίας της Νομαρχιακής Αυτοδιοίκησης και τον Προϊστάμενο της Δ/σης Πολιτικής Προστασίας της Περιφέρειας .
- Κινητοποιεί τους οδηγούς των μηχανημάτων (τσάπες κ.λ.π.) ως και το εργατοτεχνικό προσωπικό του Δήμου .

- Ενημερώνονται οι λοιπές υπηρεσίες , ΔΕΗ , Αστυνομικό Τμήμα , Πυροσβεστική Υπηρεσία Γυθείου και Αρεοπόλεως , Δημοτική Αστυνομία και ΔΕΥΑΓ .
- Καλούνται οι ιδιοκτήτες των ιδιωτικών μηχανημάτων να βρίσκονται σε επιφυλακή για να χρησιμοποιηθούν στην περίπτωση που θα χρειαστεί να ενισχύσουν το έργο της πυροσβεστικής .
- Εάν η πλημμύρα λαμβάνει διαστάσεις καθορίζεται σημείο συγκέντρωσης κατάλληλων μηχανημάτων σε συνεργασία με την πυροσβεστική .
- Όλες οι δυνάμεις Πολιτικής Προστασίας τίθενται στη διάθεση και στον συντονισμό του επικεφαλής της Πυροσβεστικής Υπηρεσίας .
- Ενημερώνονται οι εθελοντικές οργανώσεις
- Με μέριμνα του υπεύθυνου υπαλλήλου Πολιτικής Προστασίας του Δήμου παραμένει ανοιχτό το αρμόδιο γραφείο σε μη εργάσιμες ημέρες και ώρες σε περιπτώσεις που η πλημμύρα λαμβάνει μεγάλες διαστάσεις .

3^η Φάση : ΜΕΤΑ ΤΗΝ ΠΛΗΜΜΥΡΑ

Διασφάλιση λειτουργίας των υπηρεσιών του Δήμου .

- Καταγραφή ζημιών .
- Διευκόλυνση παροχής διαμονής , διατροφής και πόσιμου νερού , στους πολίτες που επλήγησαν .
- Έλεγχος υποδομών και τεχνικών έργων και την άμεση αποκατάσταση , όπως
- Καθαρισμός των εσχαρών των φρεατίων υδροσυλλογής από φερτά υλικά .
- Αποκατάσταση βατότητας των αποκλεισμένων οδών .
- Παραλαβή αιτήσεων πολιτών για διαβίβαση προς τις αρμόδιες υπηρεσίες για αγροτοκτηνοτροφικές αποζημιώσεις ή άλλα βοηθήματα .
- Τήρηση στοιχείων ειδικού φακέλου καταστροφής .

2.3.3 ΣΧΕΔΙΑΣΜΟΣ ΚΑΙ ΔΡΑΣΕΙΣ ΠΟΛΙΤΙΚΗΣ ΠΡΟΣΤΑΣΙΑΣ ΓΙΑ ΤΗΝ ΑΝΤΙΜΕΤΩΠΙΣΗ ΚΙΝΔΥΝΩΝ ΑΠΟ ΧΙΟΝΟΠΤΩΣΕΙΣ ΚΑΙ ΠΑΓΕΤΟ .

Η χιονόπτωση και ο παγετός ως φαινόμενα εντάσσονται στην κατηγορία των φυσικών καταστροφών γιατί μπορεί να θέσουν σε κίνδυνο τη ζωή και την περιουσία των ανθρώπων και να προκαλέσουν καταστροφές στην οικονομία και τις υποδομές τις χώρες . Η εκδήλωση των φαινομένων αυτών συνήθως διαρκεί από μερικές ώρες μέχρι μερικές μέρες .

Παρά το γεγονός ότι ο χειμώνας στη χώρα μας είναι κατά κανόνα ήπιος , παρατηρήθηκαν τα τελευταία έτη έντονες χιονοπτώσεις που προκάλεσαν σοβαρά προβλήματα στην καθημερινή ζωή των κατοίκων των πόλεων και της υπαίθρου , παρά τις προσπάθειες που κατέβαλαν οι αρμόδιες Υπηρεσίες για την αποκατάστασή τους .

Η Γενική Γραμματεία Πολιτικής Προστασίας , ως αρμόδιο θεσμοθετημένο επιτελικό όργανο της Πολιτείας για την περίοδο 2009-2010 , κατέλαβε κάθε δυνατή προσπάθεια με στόχο το συντονισμό και τη στενή συνεργασία όλων των εμπλεκόμενων φορέων στην από κοινού αντιμετώπιση αυτών των φαινομένων . Το αποτέλεσμα αυτής της προσπάθειας ήταν θετικό .

Τα έργα και οι δράσεις που προγραμματίζονται και υλοποιούνται στο Δήμο μας για την αντιμετώπιση των χιονοπτώσεων και του παγετού προσδιορίζονται στα παρακάτω στάδια :

1^ο Στάδιο : ΠΡΟ – ΧΕΙΜΕΡΙΝΗ ΠΕΡΙΟΔΟΣ

- Σύγκλιση Σ.Τ.Ο. για αποτίμηση προβλημάτων και έργου προηγούμενης περιόδου .
- Προγραμματισμός πόρων και ανθρώπινου δυναμικού για την επόμενη χειμερινή περίοδο .
- Προμήθεια και αποθήκευση αλατιού , βάσει των προβλεπόμενων αναγκών .

2^ο Στάδιο : ΠΕΡΙΟΔΟΣ ΠΡΟΕΤΟΙΜΑΣΙΑΣ

- Αναθεώρηση του σχεδιασμού αποχιονισμού και αντιμετώπισης παγετού βάσει των πιστώσεων που εγκρίθηκαν ή προβλέπεται να εγκριθούν .
- Κατανομή προσωπικού και ορισμός υπεύθυνων για την οργάνωση . Έλεγχος καλής λειτουργίας των μηχανημάτων και του εξοπλισμού και άμεση συντήρησή τους , αν αυτό απαιτείται .
- Σύγκλιση Σ.Τ.Ο. με θέμα τη λήψη μέτρων πρόληψης και ετοιμότητας για την αντιμετώπιση εκτάκτων αναγκών .
- Ενημέρωση κατοίκων πριν από χιονόπτωση – παγετό
- Η Δ.Ε.Υ.Α. Γυθείου να λαμβάνει τα κατάλληλα μέτρα προστασίας των εγκαταστάσεων της .

3^ο Στάδιο : ΧΕΙΜΕΡΙΝΗ ΠΕΡΙΟΔΟΣ

- Σύγκλιση Σ.Τ.Ο. , αν υπάρξει έκτακτη ανάγκη .
- Ενημέρωση Διεύθυνσης Πολιτικής Προστασίας της Νομαρχιακής Αυτοδιοίκησης Λακωνίας .
- Ενημέρωση Διεύθυνσης Πολιτικής Προστασίας της Περιφέρειας Πελοποννήσου .
- Ενημέρωση κατοίκων .
- Ετοιμότητα προσωπικού Δήμου .
- Προμήθεια επιπλέον υλικών , όταν αυτό απαιτείται .

2.4. ΘΕΜΑΤΑ ΠΑΙΔΕΙΑΣ

Στο Δήμο Γυθείου λειτουργούν εκπαιδευτικά ιδρύματα όλων των βαθμίδων και συγκεκριμένα : 1 Δημοτικός Παιδικός Σταθμός με 20 παιδιά , 4 Νηπιαγωγεία με 147 μαθητές, 3 Δημοτικά σχολεία με 405 μαθητές, το ένα είναι 12θέσιο, το άλλο 6θέσιο και το τρίτο μονοθέσιο. 2 Γυμνάσια με 241 μαθητές και 1 Ενιαίο Λύκειο με 170 μαθητές (Το υπάρχον Λύκειο κρίνεται ανεπαρκές:α) παλαιότητα κτιρίου , β) μη ύπαρξη κατάλληλων αιθουσών , γ) μη σύγχρονος εξοπλισμός σχολείου και δ) από προαύλιο χώρο .Είναι παλιό (έτους 1900) και βρίσκεται σε ακατάλληλη θέση από άποψη κυκλοφορίας αυτοκινήτων για τη μετάβαση των μαθητών) , και ένα Τεχνικό Επαγγελματικό Λύκειο με 70 μαθητές . Τέλος ο Δήμος Γυθείου και έχει δώδεκα σχολικές επιτροπές .

2.4.1 Σχολικές Επιτροπές Δήμου Γυθείου

Σύμφωνα με το άρθρο 243 του κώδικα Δήμων και Κοινοτήτων , οι σχολικές επιτροπές αποτελούνται από 7 μέλη :

- Πρόεδρος είναι ο Δήμαρχος

- Τρεις (3) Δημοτικοί Σύμβουλοι
- Ο Διευθυντής του Σχολείου
- Ένας (1) εκπρόσωπος του Συλλόγου Γονέων & Κηδεμόνων
- Ένας (1) εκπρόσωπος των Μαθητικών Κοινοτήτων

Στο δήμο Γυθείου υπάρχουν δώδεκα σχολικές επιτροπές :

- Σχολική Επιτροπή Α Νηπιαγωγείου Γυθείου (αριθμός μελών Δ.Σ 5)
- Σχολική Επιτροπή Β Νηπιαγωγείου Γυθείου (αριθμός μελών Δ.Σ 5)
- Σχολική Επιτροπή Γ Νηπιαγωγείου Γυθείου (αριθμός μελών Δ.Σ 5)
- Σχολική Επιτροπή Νηπιαγωγείου Μαυροβουνίου Δήμου Γυθείου (αριθμός μελών Δ.Σ 5)
- Σχολική Επιτροπή Α Δημοτικού Σχολείου Γυθείου (αριθμός μελών Δ.Σ 5)
- Σχολική Επιτροπή Β Δημοτικού Σχολείου Γυθείου (αριθμός μελών Δ.Σ 5)
- Σχολική Επιτροπή Γ Δημοτικού Σχολείου Γυθείου (αριθμός μελών Δ.Σ 5)
- Σχολική Επιτροπή 2/Θ Ειδικού Δημοτικού Σχολείου Γυθείου (αριθμός μελών Δ.Σ 5)
- Σχολική Επιτροπή Α Γυμνασίου Γυθείου (αριθμός μελών Δ.Σ 7)
- Σχολική Επιτροπή Β Γυμνασίου Γυθείου (αριθμός μελών Δ.Σ 7)
- Σχολική Επιτροπή Λυκείου Γυθείου (αριθμός μελών Δ.Σ 7)
- Σχολική Επιτροπή Τεχνικού Επαγγελματικού Λυκείου Γυθείου (αριθμός μελών Δ.Σ 7)

Η σχολική επιτροπή συνεδριάζει μία φορά το δίμηνο ή πιο συχνά σε έκτακτες περιπτώσεις . Ο πρόεδρος ενημερώνει τον διευθυντή για τον χρόνο και τον τόπο της συνελεύσεως και ο διευθυντής , στη συνέχεια , ενημερώνει τα υπόλοιπα μέλη της επιτροπής .

2.4.2 Δημοτικοί Παιδικοί Σταθμοί – Νηπιαγωγεία

Οι Παιδικοί Σταθμοί και τα Νηπιαγωγεία λειτουργούν όλο το χρόνο εκτός από τις επίσημες αργίες του Δημοσίου τομέα , 15 μέρες τα Χριστούγεννα , από την Μ. Πέμπτη έως την Κυριακή του Θωμά για το Πάσχα και ένα μήνα καλοκαιρινές διακοπές τον Αύγουστο. Το ωράριο λειτουργίας είναι από 07:00 έως και 15:45 .Οι εγγραφές γίνονται από 15 Μαΐου έως και 15 Ιουνίου και δέχονται παιδιά ηλικίας από 2,5 – 5 ετών που είναι κάτοικοι Γυθείου και η μητέρα τους εργάζεται , αφού καταθέσουν αίτηση με τα απαραίτητα δικαιολογητικά .

Το Διοικητικό Συμβούλιο του Ν.Π.Δ.Δ. Δημοτικοί Παιδικοί – Βρεφικοί Σταθμοί Δήμου Γυθείου αποτελείται από :

- Έναν (1) πρόεδρο
- Έναν (1) αντιπρόεδρο
- Δύο (2) δημοτικούς συμβούλους
- Έναν (1) εκπρόσωπο των εργαζομένων στο Δ.Σ.
- Δύο (2) λαϊκά μέλη τα οποία πρέπει απαραίτητα να έχουν ξανά ασχοληθεί στο παρελθόν με παιδικούς και βρεφικούς σταθμούς .Η εκλογή τους γίνεται από τον Δήμαρχο και από το Δημοτικό Συμβούλιο

2.5 ΘΕΜΑΤΑ ΠΟΛΙΤΙΣΜΟΥ

Τα τελευταία χρόνια της δεκαετίας του ' 50 , ένας καλλιτέχνης , ηθοποιός και σκηνοθέτης , ενεργών κυρίως ως θεατρικός επιχειρηματίας , ο αείμνηστος Κωστής Λειβαδέας, συγκρότησε έναν περιοδεύοντα θίασο που με έργα αρχαίων τραγωδών, ποιητών όργωσε κυριολεκτικά όλη την Ελλάδα δίδοντας παραστάσεις με τα έργα τους , δράματα και κωμωδίες χρησιμοποιώντας ως σκηνή τα μέχρι τότε διάσπαρτα στον ελλαδικό χώρο <<χορταριασμένα>> αρχαία θέατρα . Ανάμεσα στα πολλά , άγνωστα μέχρι τότε στο πανελλήνιο και αχρησιμοποίητα αρχαία μνημεία , ωδεία και θέατρα ήταν και το Ρωμαϊκό Ωδείο του Γυθείου , του γνωστού στην περιοχή και ως Αρχαίο Θέατρο Γυθείου . Η Πρώτη παράσταση αρχαίου δράματος στο Γύθειο που έγινε γύρω στον 15αυγουστό ,, δεν πήγε χαμένη αφού ο τότε δήμαρχος Τζ. Τζωρτζάκης την αξιοποίησε θεσπίζοντας και σε συνεννόηση και συνεργασία με το Λειβαδέα να γίνεται κάθε χρόνο της Παναγίας στο Γύθειο η παράσταση διανθισμένη και με άλλες εκδηλώσεις να γίνεται ένα πολιτιστικό τριήμερο . Έτσι γεννήθηκε το "Φεστιβάλ" Δήμου Γυθείου που για πολλά χρόνια γινόταν το 15αυγουστο , όπου εκτός από τη θεατρική παράσταση γίνονταν παράλληλα και άλλες εορταστικές εκδηλώσεις .

Στα χρόνια που ακολούθησαν και κυρίως από τις αρχές του ' 70 μετά την αποχώρηση του Λειβαδέα από την ενεργό δράση , μειώθηκε και σταδιακά έσβησε ο θεσμός του " Φεστιβάλ" του Δήμου Γυθείου και κατά κάποιον τρόπο έπαψαν πλέον να διοργανώνονται και πολιτιστικές εκδηλώσεις το καλοκαίρι από το Δήμο Γυθείου .

Το 1995 ο Σύλλογος Γυθειωτών Αττικής <<η Κρανάη >> σχεδιάζει προγραμματίζει και σε συνεργασία με τον Πολιτιστικό και Μορφωτικό Σύλλογο Γυθείου , διοργανώνουν , υπό την αιγίδα του Δήμου , καλοκαιρινές πολιτιστικές εκδηλώσεις με τον διακριτικό τίτλο << Μαραθνήσεια 1995 – Φεστιβάλ Δήμου Γυθείου >> με διάρκεια μια εβδομάδα από τη Δευτέρα 24 Ιουλίου μέχρι και την Κυριακή 30 Ιουλίου 1995 . Αξίζει να σημειωθεί ότι οι εκδηλώσεις που πραγματοποιήθηκαν για να καλυφθούν οι δαπάνες τους έγιναν με εισιτήριο συμβολικής τιμής από το οποίο μαζί με μια μικρή συμμετοχή του Δήμου , πληρώθηκαν όλα τα έξοδα της διοργάνωσης .

Τον επόμενο χρόνο ανέλαβε ο Δήμος τη διοργάνωση των <<Μαραθνησειών >> , με υπεύθυνη την Οργανωτική Επιτροπή που συνέστησε ο Δήμος τότε και χωρίς την καταβολή εισιτηρίου και έτσι οι εκδηλώσεις συνεχίστηκαν για όλα τα επόμενα χρόνια με κυμαινόμενη μόνο από έτος σε έτος τη διάρκειά τους .

Το 2003 η νέα Δημοτική Αρχή συνέχισε τη διοργάνωση των πολιτιστικών αυτών εκδηλώσεων αλλά διέγραψε από τον τίτλο τη λέξη " Μαραθνήσεια " , διακριτικό όνομα που η επόμενη Δημοτική Αρχή , το 2007 , το επανέφερε και έτσι τα " Μαραθνήσεια " συνεχίζουν να διοργανώνονται μέχρι και σήμερα κάθε καλοκαίρι στο Γύθειο και μάλιστα με μεγάλη επιτυχία .

Οι Πολιτιστικές εκδηλώσεις-Φεστιβάλ του Δήμου Γυθείου είναι :

- Στις 6 Ιανουαρίου με ευλάβεια και κατάνυξη και με συμμετοχή πλήθους από κόσμο γίνεται ο αγιασμός των υδάτων στο λιμάνι του Γυθείου .
- Κάθε χρόνο ,το τελευταίο Σάββατο της Αποκριάς ,έχει καθιερωθεί το καρναβάλι του Γυθείου.
- Τα 'Μαραθνήσεια' (τα οποία είναι μια σειρά πολιτιστικών και αθλητικών εκδηλώσεων που γίνονται από αρχές Ιουλίου ως 15 Αυγούστου) .Περιλαμβάνουν Θεατρικές , Μουσικές ,Εικαστικές εκδηλώσεις , Λαϊκό Θέατρο Σκιών Καραγκιόζη και αθλητικούς αγώνες .

- μετά τις 15 Αυγούστου διοργανώνει ένα 10ήμερο εκδηλώσεων « Τα Βορδώνεια » που περιλαμβάνουν μουσικοχορευτικές βραδιές κολυμβητικούς αγώνες ,αγώνες Beach Volley ,τσουβαλοδρομίες και βραδιές ελληνικού κινηματογράφου .
- Κάθε 2 χρόνια γιορτάζεται εντυπωσιακά η ναυτική βδομάδα.
- Κάθε χρόνο από τα τέλη Αυγούστου ως αρχές Σεπτεμβρίου ο Δήμος Γυθείου διοργανώνει το Φεστιβάλ Νέων Ερασιτεχνικής Δημιουργίας όπου γίνεται έκθεση ζωγραφικής ,φωτογραφίας και κοσμημάτων κεραμικών – αγγειοπλαστικής και Μουσικές εκδηλώσεις όπως Ρεμπέτικο και Rock
- Στις 14 Σεπτεμβρίου αρχίζει και διαρκεί για 8 ημέρες μεγάλη εμποροπανήγυρη .
- Στις 30 Σεπτεμβρίου γιορτάζεται η ‘ γιορτή της μαρίδας’ ,ενόψει της έναρξης της αλιευτικής περιόδου(από 1^{ης} Οκτωβρίου) με αγιασμό στα αλιευτικά σκάφη και με μουσικές εκδηλώσεις στο λιμάνι του Γυθείου .
- Κινηματογραφική Λέσχη η οποία δρα επί μια 10ετία στον άξονα Γυθείου –Χωσιαρίου .Οι προβολές γίνονται κάθε δύο εβδομάδες Παρασκευή-Σάββατο βράδυ στο παλιό δημόσιο σχολείο Χωσιαρίου. Οι ανακοινώσεις για τις ταινίες γίνονται με αφίσσες στο Δήμο ή μέσω της ιστοσελίδας του⁹ .
- Μετέχει για την προβολή των δραστηριοτήτων των κατοίκων του και εν γένει της περιοχής:
- Στην Έκθεση που αφορά τον εσωτερικό τουρισμό «Τουριστικό Πανόραμα » .
- Στην Γιορτή Ελιάς και Λαδιού του Δήμου Οινούντος
- Στην Έκθεσή του Δήμου Μυστρά .
- Στην Έκθεση της Πόλης
- Συμμετέχει στην Ιστιοπλοϊκή Εβδομάδα Νοτίου Ελλάδος » που λαμβάνει χώρα τις δύο πρώτες εβδομάδες του Αυγούστου κάθε καλοκαίρι.

Στο Δήμο Γυθείου υπάρχουν :

- Το Μουσείο Κλασικών και Βυζαντινών Αρχαιοτήτων .
- Το Λαογραφικό – Παραδοσιακό Μουσείο Μάνης (Πύργος Τζανετάκη - Κρανάη) .
- Πινακοθήκη Μάνης (φωτογραφικοί και ζωγραφικοί πίνακες , δωρεάς του κ. Ιωάννη Βουρλίτη βρίσκεται εντός του Δημαρχείου) .

Οι πολιτιστικοί σύλλογοι που αναπτύσσουν αξιόλογη δραστηριότητα στην περιοχή είναι :

- Στην πόλη του Γυθείου : δραστηριοποιούνται ο Μουσικός Όμιλος , ο Σύλλογος των εν Αττική Γυθειωτών , ο Σύλλογος Στερνάκλες ,ο Αλιευτικός Σύλλογος , ο Σκοπευτικός Σύλλογος και ο Εμπορικός

⁹ Η Λέσχη Τέχνης και Κινηματογράφου Γυθείου ή Κινηματογραφική Λέσχη Γυθείου όπως αυτή έχει επικρατήσει να λέγεται , είναι ένα μη κερδοσκοπικό σωματείο με έδρα το Γύθειο .Ιδρύθηκε το 1997 ,από μια παρέα ανθρώπων ,που αρχικά τους ένωσε η έντονη ,αν και κάπως αόριστη ,επιθυμία να παρέμβουν πολιτιστικά στην κοινωνία της πόλης τους .Από το 1999 ως και σήμερα ,η Κινηματογραφική Λέσχη Γυθείου φιλοξενείται στο κτίριο του πρώην Δημοτικού Σχολείου Χωσιαρίου .Ένα όμορφο παλιό πέτρινο σχολείο που σιγά –σιγά μεταμορφώθηκε σ’ ένα ζεστό και φιλόξενο χώρο προβολής .

Σύλλογος και τα Αθλητικά Σωματεία : Ολυμπιακός Γυθείου και Σμόνος Γυθείου .

- Στα ΔΔ : Πολιτιστικός Σύλλογος του Καρβελά , της Μυρσίνης , των Κονακίων , του Σιδηροκάστρου , των Αιγίων , του Λυγερέα , του Χωσιαρίου , του Σκουταρίου της Δροσοπηγής).

Επίσης αξιόλογη δραστηριότητα αναπτύσσουν :

- Ο Σύλλογος Προστασίας θαλάσσιας χελώνας <<Αρχέλων >> καθ' όλη τη διάρκεια του έτους ιδιαίτερα σε κατά τη διάρκεια του καλοκαιριού .
- Ο Ναυτικός Όμιλος Λακωνίας σε συνεργασία με τον Π.Ο.Ι.Α.Θ.

Το Δημοτικό Συμβούλιο του Ν.Π.Δ.Δ. του Πολιτιστικού Οργανισμού αποτελείται από :

- Έναν (1) Πρόεδρο
- Έναν (1) Αντιπρόεδρο
- Δύο Δημοτικούς Συμβούλους
- Έναν (1) εκπρόσωπο των εργαζομένων στο Δ.Σ
- Δύο (2) λαϊκά μέλη τα οποία πρέπει απαραίτητα να έχουν ξανά ασχοληθεί στο παρελθόν με πολιτιστικά γεγονότα . Η εκλογή τους γίνεται από το Δήμαρχο και από το Δημοτικό Συμβούλιο

2.6. ΘΕΜΑΤΑ ΑΘΛΗΤΙΣΜΟΥ

Ο Αθλητισμός σαν μορφή δραστηριότητας του ατόμου έχει σαν κύριο χαρακτηριστικό την άθληση κυρίως σε αθλητικούς χώρους . Αθλητικοί χώροι που πληρούν τις βασικές προϋποθέσεις και μπορούν να χαρακτηριστούν Εθνικά Στάδια , Δημοτικά Κοινοτικά γυμναστήρια , κλειστά γυμναστήρια , κολυμβητήρια , γήπεδα αθλοπαιδιών κλπ. δεν υπάρχουν αρκετά στο Δήμο Γυθείου. Στο Δήμο Γυθείου υπάρχει το Δημοτικό Στάδιο Γυθείου - Ολυμπιονίκης Χαρίλαος Βασιλάκος στην έδρα του δήμου , με γήπεδο ποδοσφαίρου με στίβο , γήπεδο καλαθοσφαίρισης (μπάσκετ) , πετοσφαίρισης (βόλεϊ) , αντισφαίρισης (τένις) το κλειστό γυμναστήριο το οποίο δίνει τη δυνατότητα στους πολίτες του Γυθείου να ασχοληθούν με ενόργανη γυμναστική , ρυθμική γυμναστική και αεροβική – σουηδική καθώς επίσης και το γήπεδο μίνι ποδοσφαίρου 5Χ5 .

Σωματεία αθλητικά που δραστηριοποιούνται στο Δήμο υπάρχουν μόνο στην έδρα .Υπάρχει ομάδα ποδοσφαίρου ,μπάσκετ και βόλεϊ που αγωνίζονται στα τοπικά – περιφερειακά πρωταθλήματα .Επιπλέον έχει συσταθεί και λειτουργεί από το έτος 2007 ο Οργανισμός Νεολαίας και Άθλησης τέλος από το 2000 ο Δήμος Γυθείου υλοποιεί προγράμματα μαζικής άθλησης .

Το Δημοτικό Συμβούλιο του Ν.Π.Δ.Δ. του Αθλητισμού αποτελείται από :

- Έναν (1) Πρόεδρο
- Έναν (1) Αντιπρόεδρο
- Δύο Δημοτικούς Συμβούλους
- Έναν (1) εκπρόσωπο των εργαζομένων στο Δ.Σ

Δύο (2) λαϊκά μέλη τα οποία πρέπει απαραίτητα να έχουν ξανά ασχοληθεί στο παρελθόν με πολιτιστικά γεγονότα . Η εκλογή τους γίνεται από το Δήμαρχο και από το Δημοτικό Συμβούλιο

ΚΕΦΑΛΑΙΟ 3 . ΕΞΕΛΙΞΕΙΣ ΣΤΙΣ ΠΑΡΑΜΕΤΡΟΥΣ ΛΕΙΤΟΥΡΓΙΑΣ ΤΟΥ ΟΤΑ Α ΒΑΘΜΟΥ

3.1. Οργάνωση

3.1.1 Οργανισμός Εσωτερικής Υπηρεσίας

Οι οργανισμοί εσωτερικής υπηρεσίας των δήμων και των κοινοτήτων ψηφίζονται από το δημοτικό ή κοινοτικό συμβούλιο αντίστοιχα , με απόφαση η οποία λαμβάνεται με την απόλυτη πλειοψηφία των παρόντων .

Με τον οργανισμό εσωτερικής υπηρεσίας καθορίζονται τα εξής :

- Ο αριθμός των θέσεων του προσωπικού , κατά κατηγορίες και κλάδους .
- Η διάρθρωση των υπηρεσιών του δήμου ή της κοινότητας σε οργανικές μονάδες , δηλαδή σε διευθύνσεις , τμήματα και γραφεία .

Σύμφωνα με το άρθρο 1 του Ο.Ε.Υ οι Υπηρεσίες του Δήμου Γυθείου κατανέμονται στις εξής

1. Γραφείο Νομικής Υποστήριξης
2. Γραφείο Ειδικού Συνεργάτη
3. Αυτοτελές Γραφείο υποστήριξης
4. Δ/ση Διοικητικών και Οικονομικών Υπηρεσιών

Η Δ/ση αποτελείται από τα παρακάτω Τμήματα:

- Τμήμα Διοικητικών Υπηρεσιών
- Τμήμα Οικονομικών Υπηρεσιών
- 5. Δ/ση Τεχνικών Υπηρεσιών και Περιβάλλοντος

Η Δ/ση αποτελείται από τα παρακάτω Τμήματα:

- Τμήμα Τεχνικών Έργων & Πολεοδομικών Εφαρμογών
- Τμήμα Περιβάλλοντος και Η/Μ Εξοπλισμού
- 6. Η Δ/ση Κέντρου Εξυπηρέτησης Πολιτών (ΚΕΠ)

7. Η Δ/ση Δημοτικής Αστυνομίας

Η Δ/ νση Δημοτικής Αστυνομίας αποτελείται από τα παρακάτω Τμήματα :

- Τμήμα Κυκλοφοριακής Ρύθμισης & Γενικής Αστυνόμευσης
- Τμήμα Διοικητικής Υποστήριξης , Καταστημάτων Υγειονομικού Ενδιαφέροντος , Τάξεις Κοινόχρηστου Χώρου

Σύμφωνα με το Άρθρο 2 οι Αρμοδιότητες του Ειδικού Συνεργάτη είναι :

Ο ειδικός συνεργάτης ασκεί καθήκοντα επιτελικά και δεν έχει αποφασιστική αρμοδιότητα οποιασδήποτε μορφής. Παρέχει συμβουλές και διατυπώνει εξειδικευμένες γνώμες γραπτά ή προφορικά, για συγκεκριμένο τομέα δραστηριοτήτων τον οποίο έχει οριστεί να εξυπηρετεί (Ν. 1416/84 άρθρο 67). Το συμβουλευτικό του έργο απευθύνει προς το Δήμαρχο.

Σύμφωνα με το Άρθρο 3 οι Αρμοδιότητες του Γραφείου Νομικής Υποστήριξης είναι:

- Παροχή υπηρεσιών νομικής υποστήριξης προς τα αιρετά όργανα του Δήμου για την προώθηση των επιδιώξεων / στόχων / συμφερόντων του Δήμου. (παρίσταται στις συνεδριάσεις του Δημοτικού Συμβουλίου

και της Δημαρχιακής Επιτροπής όταν καλείται) . Παροχή υπηρεσιών νομικής υποστήριξης προς τις υπηρεσίες στα νομικά και στα άλλα ιδρύματα του Δήμου για οποιοδήποτε θέμα.

- Νομική επεξεργασία και γνωμοδότηση για πράξεις της Δημόσιας Διοίκησης που αφορούν το Δήμο.
- Νομική επεξεργασία προγραμματικών συμβάσεων του Δήμου, συμβολαίων, συμβάσεων εργασίας και έργου, διακηρύξεων, δημοπρασιών κλπ.
- Παραστάσεις σε όλα τα Δικαστήρια για υποθέσεις του Δήμου.
- Παραστάσεις στις Διοικητικές Αρχές για την προάσπιση των συμφερόντων του Δήμου.
- Συντήρηση της αναγκαίας υποδομής του Γραφείου για να ανταποκριθεί στις προηγούμενες δραστηριότητες. (Συγκέντρωση νόμων, διαταγμάτων, γνωμοδοτήσεων, αποφάσεων και νομολογίας που αφορούν τα θέματα που απασχολούν το Δήμο).

Συμφωνά με το Άρθρο 4 οι Αρμοδιότητες του Αυτοτελούς Γραφείου Υποστήριξης είναι:

- Γραμματειακή Υποστήριξη Δημάρχου
- Παρακολούθηση Αλληλογραφίας

- Αρμοδιότητες της Γραμματεία Δημοτικού Συμβουλίου, Προέδρου Δ.Σ., Δημαρχιακής Επιτροπής, Αντιδημάρχων, Επιτροπών Δημοτικού Συμβουλίου, Τοπικών Συμβουλίων

- Διαχείριση θεμάτων Δημοτικής επιτροπής παιδείας και σχολικών επιτροπών
- Δημοσιότητα - Δημόσιες Σχέσεις - Διεθνείς Σχέσεις
- Προγράμματα Ευρωπαϊκής Ένωσης
- Τουριστική Ανάπτυξη - Γραφείο Τύπου
- Υποστήριξη σε θέματα κοινωνικής /πολιτιστικής πολιτικής
- Μηχανοργάνωση /Τεκμηρίωση
- Αθλητισμός
- Προστασία /Διαχείριση Δασών
- Αγροτική Ανάπτυξη
- Διαχείριση Αγροτικών Θεμάτων
- Αντιμετώπιση Εκτάκτων Αναγκών
- Λειτουργίες ανάπτυξης και συντήρησης χώρων πρασίνου
- Θέματα Προστασίας Περιβάλλοντος

Σύμφωνα με το Άρθρο 5 οι Αρμοδιότητες του Τμήματος Διοικητικών και Οικονομικών Υπηρεσιών είναι οι εξής:

Τμήμα Διοικητικών Υπηρεσιών

- Θέματα Προσωπικού
- Δημοτολόγιο – Ιθαγένεια
- Ληξιαρχείο
- Μητρώα Αρρένων - Στρατολογία
- Εκλογικοί Κατάλογοι - Εκλογικά Βιβλιάρια
- Τέλεση πολιτικών γάμων
- Πρωτόκολλο, Αρχείο και βοηθητικές εργασίες
- Διαχείριση Αγροτικών Θεμάτων
- Λειτουργίες Ειδικής Υπηρεσίας (Δημοτική Αστυνομίας)

Τμήμα Οικονομικών Υπηρεσιών

- Προϋπολογισμοί- Απολογισμοί - Οικονομική παρακολούθηση
- Σύνταξη των ετήσιων οικονομικών απολογισμών του Δήμου σε συνεργασία με το Ταμείο
- Διαχείρισης Δαπανών
- Διαχείριση Εσόδων
- Λειτουργίες Μισθοδοσίας
- Θέματα Δημοτικής Περιουσίας – Κληροδοτημάτων
- Λειτουργίες Προμηθειών – Αποθήκης
- Ταμειακή Υπηρεσία

Σύμφωνα με το Άρθρο 6 οι Αρμοδιότητες του Τμήματος Τεχνικών Υπηρεσιών και Περιβάλλοντος είναι οι εξής:

Τμήμα Τεχνικών Έργων και Πολεοδομικών Εφαρμογών

- Προγραμματισμός Τεχνικών Έργων
- Εκπόνηση Μελετών και Επίβλεψη εκτέλεσης έργων
- Θέματα Χωροταξικού / Πολεοδομικού Σχεδιασμού
- Πολεοδομικές Εφαρμογές , Κτηματολόγιο

- Συγκρότηση – προγραμματισμός – παρακολούθηση των Συνεργείων του τμήματος
- Συνεργεία Κατασκευής – Επισκευής – Συντήρησης τεχνικών έργων .
- Συνεργείο τοπογραφικών εργασιών
- Αντιμετώπιση Εκτάκτων αναγκών
- Λειτουργίες ανάπτυξης και συντήρησης χώρων πρασίνου

Τμήμα Περιβάλλοντος & Η/Μ Εξοπλισμού

- Θέματα Προστασίας Περιβάλλοντος
- Συγκρότηση – προγραμματισμός – παρακολούθηση των Συνεργείων του Τμήματος
- Συνεργείο Ηλεκτροφωτισμού , σήμανσης οδών
- Συνεργείο Συντήρησης / Επισκευής Ηλεκτρομηχανολογικού Εξοπλισμού
- Παιδικές Χαρές
- Διαχείριση Απορριμμάτων – Καθαριότητα Ακτών
- Δημοτικά Κοιμητήρια
- Λειτουργίες Λαϊκών Αγορών
- Καθαριότητα οδών , πλατειών , πεζοδρομίων και κοινόχρηστων οδών
- Λειτουργία λεωφορείου για μεταφορά μαθητών / κατοίκων
- Την καλή λειτουργία και συντήρηση όλων των οχημάτων του Δήμου καθώς και του μηχανολογικού εξοπλισμού που υπάρχουν στη υπηρεσία καθαριότητας

Ενημέρωση και Πληροφόρηση Πολιτών . (Εξυπηρέτηση Πολιτών – Κ.Ε.Π. Δήμου Γυθείου)

A/A	Αντικείμενο	Ονοματεπώνυμο Υπαλλήλου
1	Προϊστάμενος ΚΕΠ	Χρήστος Πλειώτας
2	Εξυπηρέτηση Πολιτών	Δέσποινα Μπεχράκη

Στο Κέντρο Εξυπηρέτησης Πολιτών του Δήμου Γυθείου από την 01- 09 -2004 που ξεκίνησε η λειτουργία του , είχαν προσληφθεί δύο Συμβασιούχοι . Η μία εξ ' αυτών παραιτήθηκε μετά από 2 μήνες . Έκτοτε το Κ.Ε.Π. λειτουργεί με μία Συμβασιούχο που απέμεινε και τον Προϊστάμενο του. Το Κ.Ε.Π. του Δήμου

Γυθείου παρουσιάζει αύξηση στην διεκπεραίωση των υποθέσεων που αφορούν την εξυπηρέτηση του Πολίτη . Ο Πολίτης μπορεί να πληροφορηθεί για όλα τα ζητήματα της Δημόσιας Διοίκησης και να προωθήσει προς διεκπεραίωση υποθέσεις που σχετίζονται με φορείς του Δημοσίου . Έτσι αποφεύγει τις χρονοβόρες γραφειοκρατικές διαδικασίες και κυρίως περιορίζει τις μετακινήσεις του σε ένα μόνο σημείο (" one stop shop") .

Στο Κ.Ε.Π. διεκπεραιώνονται :

- Έκδοση φορολογικής ενημερότητας
- Θεώρηση του γνησίου υπογραφής
- Επικύρωση φωτοαντιγράφων

Θέματα Νομαρχιών :

- Ζητήματα κοινωνικής πρόνοιας (βιβλιάριο απορίας , οικονομικές ενισχύσεις , επιδόματα)
- Υγειονομικά ζητήματα (επαγγελματικές άδειες ιατρικών & παραϊατρικών επαγγελματιών)
- Ζητήματα μεταφορών και επικοινωνιών (χορήγηση ή επέκταση αδειών οδήγησης & αδειών κυκλοφορίας , αλλαγή ή αντικατάσταση πινακίδων , αλλαγή χρωμάτων κ.α)
- Έκδοση επαγγελματικών αδειών (των Διευθύνσεων Βιομηχανίας)

Θέματα Δήμων

- Έκδοση πιστοποιητικών (γέννησης , οικογενειακής κατάστασης , ληξιαρχικές πράξεις)
- Εγγραφή σε δημοτολόγια , οικογενειακές μερίδες

Θέματα Πρωτοδικείων

- Έκδοση πιστοποιητικών (ποινικού μητρώου , ότι δεν τελεί σε δικαστική συμπαράσταση , περί δημοσίευσης ή μη διαθήκης , περί μη πτωχεύσεως κ.α)

Θέματα Ασφαλιστικών Ταμείων

- Κατάθεση αιτήσεων για συντάξεις
- Βιβλιάρια ασθενείας (οικογενειακά & ατομικά)

Περιοδική Απασχόληση Διοικητικών Υπαλλήλων

Με σκοπό την διοικητική εξυπηρέτηση των Δημοτικών διαμερισμάτων ανατίθεται σε δημοτικούς υπαλλήλους της κατηγορίας ΔΕ η περιοδική απασχόλησή τους στα Δημοτικά Διαμερίσματα. Η ανάθεση γίνεται με απόφαση του Δημάρχου που λαμβάνεται εντός του Ιανουαρίου κάθε έτους.

Η απόφαση καθορίζει :

- τους συγκεκριμένους υπαλλήλους και τα Δημοτικά Διαμερίσματα στα οποία θα απασχολούνται
- τη συχνότητα απασχόλησής τους σε κάθε Διαμέρισμα
- το ωράριο απασχόλησής τους
- τα καθήκοντά τους
- τυχόν άλλα σχετικά ζητήματα

Σύμφωνα με το Άρθρο 8 οι Αρμοδιότητες των Προϊσταμένων κάθε Διεύθυνσης ή κάθε Τμήματος είναι οι εξής:

Ο Προϊστάμενος μιας διοικητικής ενότητας (Διεύθυνσης / Τμήματος) ευθύνεται έναντι του αμέσως υπερκείμενου διοικητικού επιπέδου για την αποτελεσματική και αποδοτική εκτέλεση των λειτουργιών της ενότητας , προγραμματίζοντας , οργανώνοντας, στελεχώνοντας , συντονίζοντας και ελέγχοντας τις επιμέρους δραστηριότητες , έτσι ώστε να εκπληρώνονται οι περιοδικοί (ετήσιοι και μακροπρόθεσμοι) στόχοι του Δήμου με βάση αντίστοιχα προγράμματα δράσης .

ΟΡΓΑΝΑ ΣΥΝΤΟΝΙΣΜΟΥ ΤΩΝ ΥΠΗΡΕΣΙΩΝ

Συμβούλιο Συντονισμού Δημοτικών Υπηρεσιών

Το Συμβούλιο αποτελεί συμβουλευτικό όργανο υποστήριξης της λειτουργίας του προγραμματισμού, του συντονισμού και της παρακολούθησης του έργου των υπηρεσιών.

Ο τρόπος λειτουργίας του Συμβουλίου Συντονισμού καθορίζεται με απόφαση του Δημάρχου. Στο Συμβούλιο μετέχουν οι προϊστάμενοι των Δ/σεων και των αυτοτελών μονάδων.

Σκοπός του Συμβουλίου είναι γενικά η αποτελεσματική και παραγωγική λειτουργία του Δήμου και ειδικότερα ο προγραμματισμός και ο απολογισμός της δραστηριότητας του Δήμου, η αλληλοενημέρωση και η οριζόντια συνεργασία μεταξύ των υπηρεσιών και η επίλυση διατμηματικών προβλημάτων.

Ειδικότερα το Συμβούλιο συγκαλείται με ευθύνη του Δημάρχου τουλάχιστον μία φορά το μήνα. Τα κυριότερα θέματα που συζητούνται στο Συμβούλιο περιλαμβάνουν :

Τα περιοδικά προγράμματα δράσης και τις δραστηριότητες γενικά των επιμέρους υπηρεσιών του Δήμου

την κατανομή της ευθύνης και τον συντονισμό των επιμέρους δραστηριοτήτων / ενεργειών του προγραμμάτων δράσης που έχουν ανατεθεί στις υπηρεσίες του Δήμου

την πρόοδο των επιμέρους δραστηριοτήτων / ενεργειών των προγραμμάτων δράσης

την επισήμανση προβλημάτων στην πορεία εκτέλεσης των προγραμμάτων δράσης και τη λειτουργία των υπηρεσιών του Δήμου, την αναζήτηση και συμφωνία αντιστοίχων λύσεων και την εισήγηση σχετικών αποφάσεων προς τα πολιτικά όργανα του Δήμου.

Σε κάθε Διεύθυνση, λειτουργούν Συντονιστικά Συμβούλια Διεύθυνσης με ρόλο παραπλήσιο με ότι προβλέπεται για το Συμβούλιο Προγραμματισμού / Συντονισμού Δήμου, αλλά προσαρμοσμένο στο διοικητικό επίπεδο της Διεύθυνσης. Ο τρόπος λειτουργίας κάθε Συντονιστικού Συμβουλίου εξειδικεύεται με βάση τις ιδιαίτερες συνθήκες και ανάγκες της αντίστοιχης διοικητικής ενότητας με απόφαση του Δημάρχου, μετά από εισήγηση του αρμόδιου προϊσταμένου Διεύθυνσης και συζήτηση στο Συμβούλιο Προγραμματισμού / Συντονισμού Δήμου.

Στο επίπεδο των Τμημάτων ή Αυτοτελών Γραφείων ο συντονισμός και η συμμετοχή των υπάλληλων του Δήμου εξασφαλίζεται με τακτικές συντονιστικές συσκέψεις με αντικείμενο την αλληλοενημέρωση, και την επισήμανση και αντιμετώπιση προβλημάτων των σχετικών λειτουργιών, τη

βελτίωση της ποιότητας των υπηρεσιών κλπ. Για τις ανάγκες δραστηριοτήτων που απαιτούν συμμετοχή προσωπικού και από τα δύο Τμήματα, δημιουργούνται ομάδες εργασίας για τις οποίες ορίζονται συντονιστές με απόφαση του Δημάρχου.

Τέλος, οι προηγούμενες αρμοδιότητες των επί μέρους υπηρεσιών και των Προϊσταμένων τους θεωρούνται ως η γενική περιγραφή του ρόλου τους και αποτελούν το βασικό πλαίσιο λειτουργίας τους. Λεπτομερέστερες περιγραφές αρμοδιοτήτων μπορούν να γίνουν με τη σύνταξη κανονισμών ή εγκυκλίων λειτουργίας των διοικητικών μονάδων.

Ο λεπτομερής τρόπος λειτουργίας της κάθε υπηρεσίας, η διάρθρωση των Τμημάτων σε Γραφεία, η λειτουργία αποκεντρωμένων γραφείων σε Δημοτικά διαμερίσματα, οι αρμοδιότητες των υπεύθυνων Γραφείων και οι θέσεις εργασίας κάθε Γραφείου, η ανάθεση καθηκόντων και οι περιγραφές καθηκόντων των υπαλλήλων καθώς και οποιαδήποτε άλλη εσωτερική διαδικασία διοίκησης ή λειτουργίας του Δήμου, ορίζονται με αποφάσεις του Δημάρχου ή καθορίζονται με ειδικούς κανονισμούς λειτουργίας που συντάσσονται με απόφαση του Δημάρχου μετά από εισήγηση των αρμόδιων προϊσταμένων.

3.1.3 Επιχειρήσεις & Νομικά Πρόσωπα Δήμου Γυθείου

1. Τα Νομικά Πρόσωπα Δημοσίου Δικαίου στην περιοχή του Δήμου Γυθείου είναι τα εξής :

- Η Δημοτική Φιλαρμονική
- Η Δημοτική Βιβλιοθήκη
- Το Δημοτικό Στάδιο Γυθείου Ολυμπιονίκης Χαρίλαος Βασιλάκος
- Ο Δημοτικός Σταθμός Γυθείου
- Ο Ο.Ν.Α (Οργανισμός Νεολαίας και Άθλησης) Δήμου Γυθείου
- Οι Δώδεκα Σχολικές Επιτροπές

2. Τα Νομικά Πρόσωπα Ιδιωτικού Δικαίου στην περιοχή είναι τα εξής :

- Το Εμπορικό Επιμελητήριο Νομού Λακωνίας
- Η Δ.Ε.Υ.Α. Γυθείου
- Ο Σύνδεσμος Ύδρευσης Δ. Γυθείου και Κοινοτήτων Περιφέρειας Μάνης

3.1.4. Η Επιρροή του σχεδίου Καλλικράτη στο Δήμο Γυθείου

Το Σχέδιο Καλλικράτη είναι το όνομα που δόθηκε από την ελληνική κυβέρνηση στη << Νέα Αρχιτεκτονική της Αυτοδιοίκησης και της Αποκεντρωμένης Διοίκησης >> Ο Δήμος Γυθείου από την 1^η /1^{ου} /2011 θα μετονομασθεί σε Δήμος Ανατολικής Μάνης. Ο νέος αυτός δήμος θα προκύψει από την συνένωση των προϋπαρχόντων δήμων Γυθείου , Σμύνους , Οιτύλου και Ανατολικής Μάνης. Έδρα του δήμου ορίστηκε το Γύθειο και ιστορική έδρα η Αρεόπολη . Η εφαρμογή του θα επηρεάσει θετικά την λειτουργία των υπηρεσιών, θα αυξηθούν οι κρατικοί πόροι , θα αυξηθούν τα έσοδα , θα

έχουμε αύξηση της έκτασης σαν Δήμος και αύξηση του πληθυσμού και εξάλειψη του προβλήματος της έλλειψης επαρκούς προσωπικού . Βασική προϋπόθεση είναι η αναλογία εσόδων – εξόδων ώστε να υπάρξει το επιθυμητό αποτέλεσμα .

3.2 Προγραμματισμός

3.2.1 ΤΕΧΝΙΚΟ ΠΡΟΓΡΑΜΜΑ 2010

Το ποσό που διαθέτει για τα έργα του ο Δήμος Γυθείου για το έτος 2010 είναι (βλέπε παράρτημα πίνακα 22)

ΣΑΤΑ 2010	565.257,75 €
ΣΑΤΑ 2006 – 2007	32.602,69 €
ΣΑΤΑ : Πολιτική προστασία & Αποκ. από θεομην. 2008 – 2009	89.895 €
Επενδύσεις αρθ.27 Ν. 3456/09	151.044,56 €
Υπόλοιπα ειδικευμένων χρηματοδοτήσεων	395.535,30 €
Έσοδα Δήμου	199.800€
ΘΗΣΕΑΣ	1.140.000€
ΣΥΝΟΛΟ	2.574.135,30 €

Το έργο :1 αφορά την εκτέλεση έργων οδοποιίας σε όλη τη περιφέρεια του Δήμου Γυθείου και συγκεκριμένα το ποσό 286.500 € προτείνεται να διατεθεί στο Τ.Δ. Γυθείου και 432.300 € προτείνεται να διατεθεί στα Τοπικά Διαμερίσματα , ήτοι συνολικά το ποσό 718.800 € που προέρχονται : από ΣΑΤΑ Πολιτική προστασία & Αποκ. από θεομην. 2008 – 2009 ποσό 89.895 € από Επενδύσεις αρθ.27 Ν.3456/09 ποσό 151.044,56 €, από ΣΑΤΑ 2010 ποσό 477.860, 44 €

Τα έργα : 2, 3,4, 7, ,8, 11, 12 , 13 ,14 , 16 χρηματοδοτούνται από τα Έσοδα του Δήμου .

Το έργο : 5 χρηματοδοτείται από επιχορήγηση του ΥΠ.ΕΣ.Δ.Δ.ΑΠ

Το ποσό του έργου 6 προέρχεται από το ΥΠΕΧΩΔΕ – ΕΤΕΡΠΣ , εκ του οποίου 149.775,00 € υπάρχει στο χρηματικό υπόλοιπο . Αφορά την υλοποίηση του ανωτέρω έργου από επιχορήγηση του ΥΠΕΧΩΔΕ – ΕΤΕΡΠΣ για το σκοπό αυτό σύμφωνα με την αριθμ. οικ 107490/ 2464 /19 – 8 – 2004 . Απόφαση ΥΠΕΧΩΔΕ

Το έργο 9 : αφορά την ηλεκτροδότηση της γεώτρησης στη θέση Βουρβούλα (Χ.Υ. – ΥΠ.ΕΣ.Δ.Δ.ΑΠ.) .

Το έργο : 10 χρηματοδοτείται κατά 970.000,00 € από το ΘΗΣΕΑΣ και 87.397,31 από ΣΑΤΑ 2010 και 32.602,69 από ΣΑΤΑ 2006 – 2007

Το έργο : 15 χρηματοδοτείται από το ΘΗΣΕΑΣ

3.3 Οικονομικά του Δήμου

3.3.1 Έσοδα του Δήμου

Σύμφωνα με τις διατάξεις του άρθρου 217 του Π.Δ 410/95 , τα έσοδα των Ο.Τ.Α. διακρίνονται σε :

1. Τακτικά Έσοδα που προέρχονται από :
 - θεσμοθετημένους υπέρ αυτών πόρους

- εισοδήματα της κινητής και ακίνητης περιουσίας
- ανταποδοτικά τέλη και δικαιώματα
- φόρους , τέλη , δικαιώματα και εισφορές

2. Έκτακτα έσοδα που προέρχονται από :

- δάνεια , δωρεές κληροδοτήματα και κληρονομίες
- εκποίηση περιουσιακών στοιχείων
- κάθε άλλη πηγή

Εκτός από τη γενική διάκριση των εσόδων σε τακτικά και έκτακτα , κατατάσσονται με βάση την προέλευση τους και τις δαπάνες που επιτρέπεται να καλύψουν σε :

- Γενικά ή ανειδίκευτα
- Ειδικευμένα Γενικών Σκοπών
- Ειδικευμένα Ειδικών Σκοπών
- Ανταποδοτικά τέλη
- Έκτακτα έσοδα

Σύμφωνα με τον προϋπολογισμό τα έσοδα του Δήμου Γυθείου για τα οικονομικά έτη 2009 –2010 διαμορφώνονται ως εξής :

ΠΡΟΫΠΟΛΟΓΙΣΜΟΣ ΔΗΜΟΥ ΓΥΘΕΙΟΥ ΕΤΟΣ 2009

ΕΣΟΔΑ

ΕΞΟΔΑ

Κωδικός	Περιγραφή	Ψηφισθέντα	Εγκριθέντα	Κωδικός	Περιγραφή	Ψηφισθέντα	Εγκριθέντα
0	Τακτικά Έσοδα	2.539.768, 53	2.539.768, 53	6	Έξοδα Χρήσεις	3.884.178,65	3.884.178
1	Έκτακτα Έσοδα	1.274.776,19	1.274.776,19	7	Επενδύσεις	2.817.756,92	2.817.756
2	Έσοδα Παρελθόντων Οικονομικών Ετών που Βεβαιώνονται για Πρώτη Φορά	445.819, 75	445.819, 75	8	Προβλέψεις	1.501.748,66	1.501.748
3	Εισπράξεις από Δάνεια και Απαιτήσεις από Π.Ο.Ε	179.403, 57	179.403, 57	9	Αποθεματικό	157.527,74	157.527,74
4	Εισπράξεις Υπέρ του Δημοσίου και Τρίτων και Επιστροφές Χρημάτων	20.326,40	20.326,40				
5	Χρηματικό Υπόλοιπο	3.901099, 53	3.901099, 53				
6	Γενικά Σύνολα	8.361.211,97	8.361.211,97		Γενικά Σύνολα	8.361.211,97	8.361.211

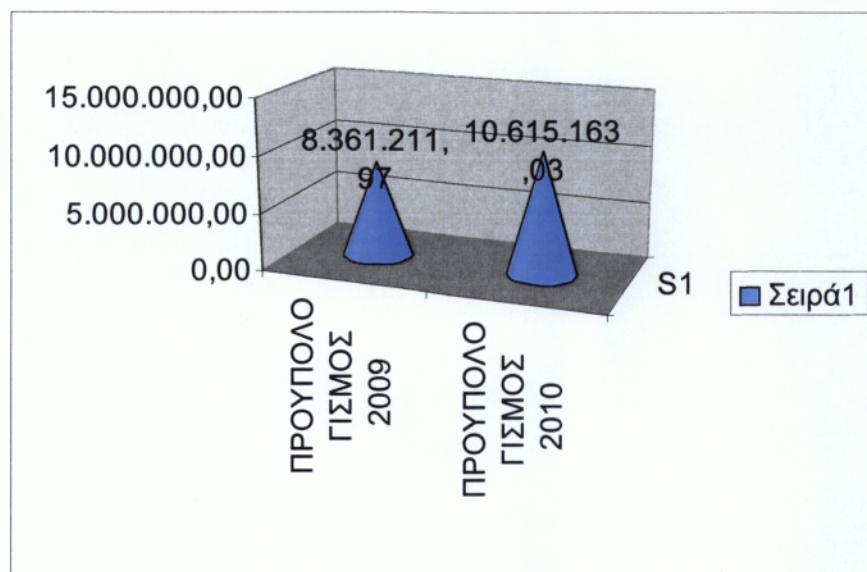
ΠΡΟΫΠΟΛΟΓΙΣΜΟΣ ΔΗΜΟΥ ΓΥΘΕΙΟΥ ΕΤΟΣ 2010

ΕΣΟΔΑ

Κωδικός	Περιγραφή	Ψηφισθέντα	Εγκριθέντα
0	Τακτικά Έσοδα	2.287.823,06	2.287.823,06
1	Έκτακτα Έσοδα	3.025.573,35	3.025.573,35
2	Έσοδα Παρελθόντων Οικονομικών Ετών που Βεβαιώνονται για Πρώτη Φορά	242.830,72	242.830,72
3	Εισπράξεις από Δάνεια και Απαιτήσεις από Π.Ο.Ε	435.334,72	435.334,72
4	Εισπράξεις Υπέρ του Δημοσίου και Τρίτων και Επιστροφές Χρημάτων	20.326,40	20.326,40
5	Χρηματικό Υπόλοιπο	4.603.274,78	4.603.274,78
6	Γενικά Σύνολα	10.615.163,03	10.615.163,03

ΕΞΟΔΑ

Κωδικός	Περιγραφή	Ψηφισθέντα	Εγκριθέντα
6 – 8	Εξοδα	10.615.163,03	10.615.163,03
9	Αποθεματικό	0,00	0,00
	Σύνολο	10.615.163,03	10.615.163,03



Περιουσία του Δήμου Γυθείου Κτιριακές Υποδομές – Μηχανολογικός Εξοπλισμός .

Α/Α ΚΤΙΡΙΟΥ	ΟΔΟΣ	ΠΑΡΑΤΗΡΗΣΕΙΣ	ΠΕΡΙΟΧΗ	ΕΠΙΦΑΝΕΙΑ ΚΤΙΡΙΟΥ (τ.μ)	ΟΡΟΦΟΙ
1	Ανώνυμη	Κοινοτικό γραφείο Αγ. Βασιλείου	Άγιος Βασίλειος	54,00	1
2	Ανώνυμη	Δημοτικό σχολείου Αγ Βασιλείου	Άγιος Βασίλειος	113,00	1

3	Ανώνυμη	Κοινοτικό γραφείο Αιγίων (φιλοξενείται το αγροτικό ιατρείο - τα αγροτικά ιατρεία δεν είναι υπηρεσίες του δήμου για αυτό και δεν αναγράφονται στη καρτέλα χρήση κτιρίου)	Αιγιές	20,00	1
4	Ανώνυμη	Κοινοτικό γραφείο Καλυβίων. Τμήμα του Κ.Γ. μισθώνεται σε τρίτο για αυτό και δεν υπολογίζονται στα τετραγωνικά της στήλης 12	Καλύβια	41,45	1
5	Ανώνυμη	Κοινοτικό κατάστημα Καρβελά	Καρβελάς	38,95	1
6	Ανώνυμη	Δημοτικό σχολείο Καρβελά	Καρβελάς	88,00	1
7	Ανώνυμη	Κοινοτικό γραφείο Καριούπολης	Καριούπολη	48,75	1
8	Ανώνυμη	Δημοτικό σχολείο Καριούπολης	Καριούπολη	128,75	1
9	Ανώνυμη	Κοινοτικό κατάστημα Κονακίων	Κονάκια	165,40	2
10	Ανώνυμη	Δημοτικό σχολείο Κονακίων	Κονάκια	96,60	1
11	Ανώνυμη	Κοινοτικό κατάστημα κρήνης (πρώην σχολείο) φιλοξενείται και το αγροτικό ιατρείο	Κρήνη	62,15	1
12	Ανώνυμη	Κοινοτικό γραφείο Μαραθέας	Μαραθέα	30,25	1
13	Ανώνυμη	Κοινοτικό κατάστημα Μυρσίνης	Μυρσίνης	174,96	1
14	Ανώνυμη	Δημοτικό σχολείο Μυρσίνης	Μυρσίνης	164,50	1
15	Ανώνυμη	Κοινοτικό γραφείο Νεοχωρίου (φιλοξενείται το αγροτικό ιατρείο)	Νεοχώρι	82,49	1
16	Ανώνυμη	Κοινοτικό γραφείο πλατάνου	Πλάτανος	35,90	1
17	Ανώνυμη	Κοινοτικό γραφείο Σιδηρόκαστρου	Σιδηρόκαστρο	41,70	1
18	Ανώνυμη	Δημοτικό σχολείο Σιδηρόκαστρου	Σιδηρόκαστρο	153,00	1
19	Ανώνυμη	Κοινοτικό γραφείο Σκαμνακίου (φιλοξενείται το αγροτικό ιατρείο)	Σκαμνάκι	56,61	1
20	Ανώνυμη	Κοινοτικό κατάστημα Σκουταρίου	Σκουτάρι	155,00	1
21	Ανώνυμη	Δημοτικό σχολείο Σκουταρίου	Σκουτάρι	121,90	1
22	Ανώνυμη	Κοινοτικό γραφείο Χωσιαρίου	Χωσιάρι	29,40	1
23	Ανώνυμη	Δημοτικό σχολείο Λυγερέα	Λυγερέας	91,77	1
24	Ελευθερολακώνων	Δημαρχείο(καθαρό ωφέλιμο εμβαδόν ισογείου 427,97μ2 και ορόφου 202,32μ2) Έχουν αφαιρεθεί οι διάδρομοι, εσωτερικά αίθρια, τουαλέτες) Μικτό εμβαδόν ισογείου 936,78μ2 και ορόφου 422,6μ2	Γύθειο	630,29	2
25	Ανώνυμη	πρώην Δημοτικά σφαγεία	Εκτός Γυθείου	168,70	1
26	Πλατεία Νικηφόρου Βρεττάκου	Παρθενναγωγείο (μικτό εμβαδόν)	Γύθειο	505,36	1
27	Βασ. Παύλου	Βιβλιοθήκη και Φιλαρμονική	Γύθειο	347,26	2
28	Λαρυσίου	Διαμέρισμα Α ορόφου κτίριο Β, Παναγουλάκειου κληροδότημα	Γύθειο	119,20	1
29	Λαρυσίου	γραφείο ισογείου Δ κτιρίου Παναγουλάκειου κληροδοτήματος	Γύθειο	46,00	1

Μηχανολογικός Εξοπλισμός

Φορητό αυτοκίνητο, Γκρέιντερ, Απορριματοφόρο, Σφυρί, Μικρή κουτάλα, Υδροφόρα, Βυτιοφόρο, Καλαθοφόρο όχημα, Πλυντήριο κάδων, μπετονιέρα

3.4 Στελέχωση Δήμου

3.4.1 Υφιστάμενο Ανθρώπινο Δυναμικό – καθεστώς – κατηγορίες

Εργάτες καθαριότητας κλάδου ΥΕ 16 : 9

Κλητήρας – Θυρωρός- Γενικών Καθηκόντων ΥΕ1 : 1

Οδηγοί απορριματοφόρων ΔΕ 29 : 3

Διοικητικοί ΔΕ 1 : 7

Οικονομολόγοι ΠΕ 1 : 2

Γεωπόνος ΠΕ 9 : 1

Πολιτικός Μηχανικός ΠΕ 3: 1

Τοπογράφος Μηχανικός ΤΕ 5 : 1

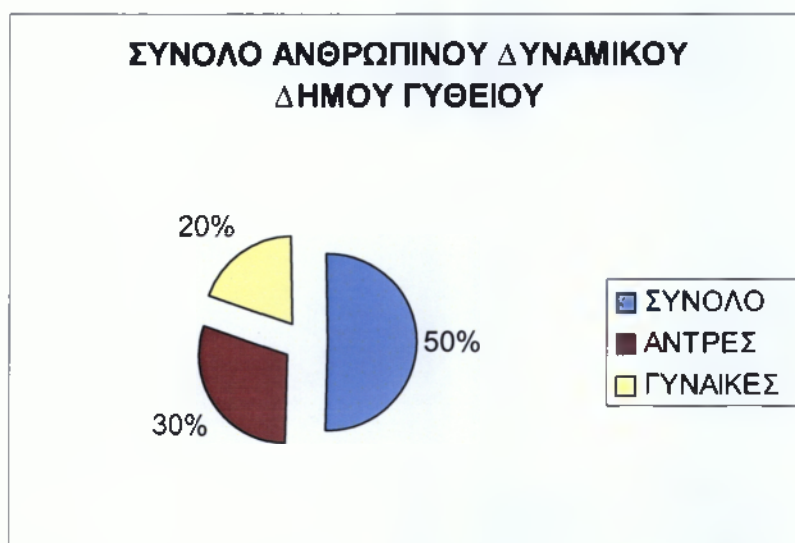
Διοικητικών – Λογιστών ΤΕ 17 :1

Επόπτης Καθαριότητας ΔΕ 2 : 1

Ελεγκτής Εσόδων – Εξόδων ΔΕ15 : 2

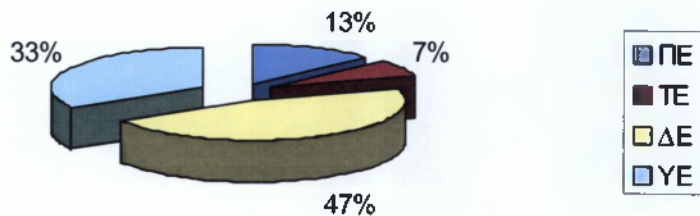
Εισπράκτορας ΔΕ14: 1

Όπως παρατηρούμε από το παρακάτω γράφημα το μεγαλύτερο ποσοστό 30% είναι άνδρες ενώ μόλις το 20 % είναι γυναίκες .



Σύμφωνα με το παρακάτω γράφημα το μεγαλύτερο ποσοστό 47 % είναι απόφοιτοι Δευτεροβάθμιας Εκπαίδευσης , το 33 % είναι απόφοιτοι Υποχρεωτικής Εκπαίδευσης το 13 % ανήκει σε αυτούς που είναι απόφοιτοι Πανεπιστημιακής Εκπαίδευσης ενώ μόλις το 7% είναι απόφοιτοι Τεχνολογικής Εκπαίδευσης .

**ΜΟΡΦΩΤΙΚΟ ΕΠΙΠΕΔΟ ΑΝΘΡΩΠΙΝΟΥ
ΔΥΝΑΜΙΚΟΥ ΤΟΥ ΔΗΜΟΥ ΓΥΘΕΙΟΥ**



Σύνολο Ειδικοτήτων Ανθρώπινου Δυναμικού Δήμου Γυθείου

ΔΗΜΟΣΙΟΥ ΔΙΚΑΙΟΥ											
ΥΕ1	ΥΕ16	ΔΕ1	ΔΕ2	ΔΕ14	ΔΕ15	ΔΕ29	ΤΕ5	ΤΕ17	ΠΕ1	ΠΕ3	ΠΕ9
1	8	7	1	1	2	3	1	1	2	1	1

ΑΟΡΙΣΤΟΥ ΧΡΟΝΟΥ											
ΥΕ1	ΥΕ16	ΔΕ1	ΔΕ2	ΔΕ14	ΔΕ15	ΔΕ29	ΤΕ5	ΤΕ17	ΠΕ1	ΠΕ3	ΠΕ9
1											

Βάση του Ο.Ε.Υ . του Δήμου Γυθείου οι θέσεις που προβλέπονται ανά κατηγορία και κλάδο είναι οι εξής :

Ειδικές Θέσεις

Μία θέση Ειδικού Συνεργάτη (άρθρο 67 του Ν. 1416/84 όπως τροποποιήθηκε με το άρθρο 26 του Ν. 1832/89 και το άρθ. 12 του Ν. 2130/93 και το άρθ 57 του Ν. 2218/94).

Θέσεις Δικηγорών

Μία (1) θέση Δικηγόρου όπως διέπεται από τις διατάξεις του άρθρου 245 και επόμενα του Ν. 1188/81, όπως τροποποιήθηκε με το άρθ. 26 του Ν. 1832/89.

Τακτικές Οργανικές Θέσεις με Σχέση Εργασίας Δημοσίου Δικαίου

- Οι θέσεις των κατηγοριών ΠΕ, ΤΕ και ΔΕ κατατάσσονται στους βαθμούς Δ (εισαγωγικός), Γ, Β και Α (καταληκτικός).
- Οι θέσεις της κατηγορίας ΥΕ κατατάσσονται στους βαθμούς Ε (εισαγωγικός), Δ, Γ και Β (καταληκτικός).
- Τα προσόντα διορισμού των θέσεων περιγράφονται στο Π.Δ. 37α/87 και το Π.Δ.22/90.

Οι θέσεις που προβλέπονται ανά κατηγορία και κλάδο είναι οι εξής:

ΚΑΤΗΓΟΡΙΑ ΠΑΝΕΠΙΣΤΗΜΙΑΚΗΣ ΕΚΠΑΙΔΕΥΣΗΣ:

Κλάδος	Ειδικότητα	Θέσεις
ΠΕ1	Διοικητικών (Οικονομολόγων – Κοινωνιολόγων)	3 (τρεις)
ΠΕ3	Πολιτικών μηχανικών	1 (μία)
ΠΕ4	Αρχιτεκτόνων Μηχανικών	1 (μία)
ΠΕ5	Μηχανολόγων Μηχανικών	1 (μία)

ΠΕ9	Γεωπόνων	1 (μία)
	ΣΥΝΟΛΑ	7 (επτά)

ΚΑΤΗΓΟΡΙΑ ΤΕΧΝΟΛΟΓΙΚΗΣ ΕΚΠΑΙΔΕΥΣΗΣ:

Κλάδος	Ειδικότητα	Θέσεις
ΤΕ17	Διοικητικών - Λογιστών	2 (δύο)
ΤΕ19	Πληροφορικής	1 (μία)
ΤΕ22	Διοίκησης Μονάδων Τοπικ. Αυτοδιοίκησης	1 (μία)
	ΣΥΝΟΛΑ	4 (τρεις)

ΚΑΤΗΓΟΡΙΑ ΔΕΥΤΕΡΟΒΑΘΜΙΑΣ ΕΚΠΑΙΔΕΥΣΗΣ:

Κλάδος	Ειδικότητα	Θέσεις
ΔΕ1	Διοικητικών	3 (τρεις)
ΔΕ2	Εποπτιών καθαριότητας	1 (μία)
ΔΕ23	Ειδικού Προσωπικού	4 (τέσσερις)
ΔΕ24	Ηλεκτρολόγων	1 (μία)
ΔΕ28	Χειριστών μηχανημάτων έργων	1 (μία)
ΔΕ29	Οδηγών Αυτ/των	5 (πέντε)
ΔΕ30	Τεχνιτών	2 (δύο)
ΔΕ35	Κηπουρών	1 (μία)
	ΣΥΝΟΛΑ	18 (δεκαοκτώ)

ΚΑΤΗΓΟΡΙΑ ΥΠΟΧΡΕΩΤΙΚΗΣ ΕΚΠΑΙΔΕΥΣΗΣ:

Κλάδος	Ειδικότητα	Θέσεις
ΥΕ1	Κλητήρων-Θυρωρών – Γενικών Καθηκόντων	1 (μία)
ΥΕ16	Καθαριότητα Κτιρίων – Βοηθητικές εργασίες	1 (μία)
ΥΕ16	Εργατών Συνεργειών	3 (τρεις)
ΥΕ16	Εργατών γενικώς	4 (τέσσερις)
ΥΕ16	Εργατών καθαριότητας	5 (πέντε)
	ΣΥΝΟΛΑ	14 (δεκατέσσερις)

ΘΕΣΕΙΣ ΥΠΑΛΛΗΛΩΝ ΕΙΔΙΚΗΣ ΠΕΡΙΟΡΙΣΜΕΝΗΣ ΔΙΑΒΑΘΜΙΣΗΣ (Β' Μέρους του Ν.1188/81):

Κλάδος	Ειδικότητα	Θέσεις
ΔΕ1	Διοικητικών	5 (πέντε)

ΠΡΟΣΩΡΙΝΕΣ ΘΕΣΕΙΣ ΜΕ ΣΧΕΣΗ ΕΡΓΑΣΙΑΣ ΔΗΜΟΣΙΟΥ ΔΙΚΑΙΟΥ

Κλάδος	Ειδικότητα	Θέσεις
ΔΕ1	Διοικητικών	7 (μία)
ΔΕ14	Ελεγκτών Εσόδων – Εξόδων	1 (μία)
ΔΕ15	Εισπρακτόρων	1 (μία)
	ΣΥΝΟΛΟ	9 (εννέα)

Οι προηγούμενες θέσεις κενούμενες με οποιονδήποτε τρόπο καταργούνται.

ΠΡΟΣΩΡΙΝΕΣ ΘΕΣΕΙΣ ΙΔΙΩΤΙΚΟΥ ΔΙΚΑΙΟΥ ΑΟΡΙΣΤΟΥ ΧΡΟΝΟΥ

Κλάδος	Ειδικότητα	Θέσεις
ΔΕ29	Οδηγός Απορριμματοφόρου	1 (μία)
ΥΕ	Καθαρίστρια (περιορισμένης απασχόλησης)	1 (μία)
ΥΕ	Εργάτης Καθαριότητας	1 (μία)
	ΣΥΝΟΛΟ	3 (τρεις)

Οι προηγούμενες θέσεις κενούμενες με οποιονδήποτε τρόπο καταργούνται. Θέσεις με Σχέση Εργασίας Ιδιωτικού Δικαίου Ορισμένου Χρόνου Δέκα (10) θέσεις διαφόρων ειδικοτήτων για την αντιμετώπιση εποχιακών, περιοδικών, πρόσκαιρων αναγκών (ν.2503/97 , άρθρο 18 παράγρ.12). Η πλήρωση των θέσεων αυτών θα γίνεται σύμφωνα με τις ισχύουσες κάθε φορά διατάξεις και εγκυκλίους που αφορούν στο προσωπικό αυτό.

Θέσεις Προϊσταμένων

Στις διοικητικές ενότητες των υπηρεσιών του Δήμου προϊστάται μόνιμοι υπάλληλοι των εξής κλάδων :

Αυτοτελές Γραφείο Υποστήριξης	ΠΕ1, ΠΕ9 και ελλείπει αυτών ΤΕ19 και ελλείπει αυτού ΔΕ1
Διεύθυνση Διοικητικών & Οικονομικών Υπηρεσιών	ΠΕ1 και ελλείπει αυτού ΤΕ17ή ΤΕ22
Τμήμα Διοικητικών Υπηρεσιών	ΤΕ22 και ελλείπει αυτού ΔΕ1
Τμήμα Οικονομικών Υπηρεσιών	ΠΕ1 και ελλείπει αυτού ΤΕ17 και ελλείπει αυτού ΔΕ1
Διεύθυνση Τεχνικών Υπηρεσιών και Περιβάλλοντος	ΠΕ3, ΠΕ4, ΠΕ5.
Τμήμα Τεχνικών Έργων & Πολεοδομικών Εφαρμογών	ΠΕ3, ΠΕ4.
Τμήμα Περιβάλλοντος και Η/Μ Εξοπλ.	ΠΕ5

Μετακίνηση προϊσταμένου οργανικής μονάδας γίνεται μόνο σε θέση προϊσταμένου οργανικής μονάδας αντίστοιχου επιπέδου.

Τον προϊστάμενο Τμήματος που απουσιάζει ή κωλύεται αναπληρώνει στα καθήκοντα του ο ανώτερος κατά βαθμό υπάλληλος και ο αρχαιότερος, που υπηρετεί στην ίδια οργανωτική μονάδα και εφόσον ο κλάδος στον οποίο ανήκει προορίζεται για κατάληψη θέσεων προϊσταμένων.

Τον Προϊστάμενο Διεύθυνσης που απουσιάζει ή κωλύεται αναπληρώνει στα καθήκοντά του ο προϊστάμενος Τμήματος κατά τη σειρά που τα Τμήματα αναφέρονται στο Άρθρο 1.

3.4.2 Διαδικασία Επιλογής – Πρόσληψης Προσωπικού

Οι Οργανισμοί Τοπικής Αυτοδιοίκησης α΄ και β΄ βαθμού (δήμοι , νομαρχιακές αυτοδιοικήσεις) , υποχρεούνται να υποβάλλουν προγραμματισμό των αναγκών τους σε τακτικό και έκτακτο προσωπικό σε ετήσια βάση στο Υπουργείο Εσωτερικών , Δημόσιας Διοίκησης και Αποκέντρωσης , το οποίο

είναι αρμόδιο για τον προγραμματισμό προσλήψεων προσωπικού σε όλους τους φορείς του δημοσίου τομέα .

Τη διαδικασία επιλογής του τακτικού προσωπικού διενεργεί το Ανώτατο Συμβούλιο Προσωπικού ή οι ίδιοι οι φορείς υπό τον έλεγχο του .Σημείο έναρξης της διαδικασίας συνιστά η προκήρυξη , που είναι μια δημόσια γνωστοποίηση της πρόθεσης του φορέα να προσλάβει προσωπικό .

Η επιλογή των υποψηφίων όταν η διαδικασία διεξάγεται από τον ΑΣΕΠ γίνεται

1. Με γραπτό διαγωνισμό : Με γραπτό διαγωνισμό επιλέγεται το προσωπικό Πανεπιστημιακής , Τεχνολογικής και Δευτεροβάθμιας εκπαίδευσης . Αν το ΑΣΕΠ δεν μπορεί να διενεργήσει γραπτό διαγωνισμό μέσα σε πέντε μήνες από τότε που ο οικείος φορέας θα υποβάλλει σχετικό αίτημα , οι θέσεις είναι δυνατόν να καλυφθούν με τη διαδικασία της σειράς προτεραιότητας .Βασικό κριτήριο που λαμβάνεται υπόψη είναι η γραπτή βαθμολογία των υποψηφίων , με άριστα το 100 και βάση το 60 .
2. Με σειρά προτεραιότητας : Με σειρά προτεραιότητας καλύπτονται θέσεις προσωπικού Πανεπιστημιακής , Τεχνολογικής , Δευτεροβάθμιας και Υποχρεωτικής εκπαίδευσης για τις οποίες δεν απαιτείται γραπτός διαγωνισμός .Η σειρά κατάταξης των υποψηφίων ΠΕ ,ΤΕ, και ΔΕ καθορίζεται με βάση το άθροισμα των μονάδων που συγκεντρώνουν για κάθε ένα από τα παρακάτω κριτήρια επιλογής.
 - Τίτλοι Σπουδών
 - Εμπειρία στο αντικείμενο θέσης
 - Γνώση ξένης γλώσσας
 - Πιστοποιητικό επιτυχούς παρακολούθησης προγραμμάτων ή σεμιναρίων επαγγελματικής κατάρτισης του ΟΑΕΔ συναφών με το αντικείμενο της θέσης .
 - Εντοπιότητα
 - Η αξιολόγηση των υποψηφίων μπορεί να συμπληρώνεται με ειδική γραπτή δοκιμασία (test) που διενεργείται από το ΑΣΕΠ ανεξάρτητα από την εκάστοτε προκήρυξη .

Η σειρά κατάταξης των υποψηφίων Υποχρεωτικής Εκπαίδευσης καθορίζεται με βάση το άθροισμα των μονάδων που συγκεντρώνουν για κάθε ένα από τα παρακάτω κριτήρια επιλογής :

- Αριθμός Τέκνων
- Χρόνος Ανεργίας
- Χρόνος Εμπειρίας
- Ηλικία
- Εντοπιότητα

Για το ειδικό επιστημονικό προσωπικό και υπαλλήλους επί θητεία εφαρμόζεται η διαδικασία επιλογής από Επιτροπή με συνεκτίμηση των τυπικών και ουσιαστικών προσόντων των υποψηφίων .Η επιλογή των υποψηφίων όταν η διαδικασία διεξάγεται από τον ίδιο τον φορέα γίνεται :

1. Με σειρά προτεραιότητας :Με σειρά προτεραιότητας καλύπτονται οι θέσεις προσωπικού Πανεπιστημιακής , Τεχνολογικής , Δευτεροβάθμιας και Υποχρεωτικής εκπαίδευσης όλων των κλάδων και ειδικοτήτων .Η σειρά κατάταξης των υποψηφίων καθορίζεται με βάση τα κριτήρια που αναφέρθηκαν παραπάνω (άθροισμα μονάδων για τους τίτλους σπουδών , την εμπειρία κλπ)
2. Με επιλογή από επιτροπή προκειμένου για ειδικό επιστημονικό προσωπικό :Η επιλογή γίνεται με συνεκτίμηση των τυπικών και ουσιαστικών προσόντων των υποψηφίων .Όταν η διαδικασία επιλογής προσωπικού διεξάγεται από τον ίδιο φορέα , το ΑΣΕΠ διενεργεί έλεγχο νομιμότητας τόσο της προκήρυξης ,όσο και των πινάκων με σειρά κατάταξης των υποψηφίων .

Τη διαδικασία επιλογής ιδιωτικού δικαίου ορισμένου χρόνου , για απασχόληση μέχρι οχτώ (8) μήνες σε δωδεκάμηνο διάστημα ή ενός έτους με δικαίωμα παράταξης προηγείται η δημοσιότητα των ανακοινώσεων πρόσληψης με :

- Ανάρτηση ανακοίνωσης πρόσληψης προσωπικού στο κατάστημα του φορέα , καθώς και στο κατάστημα του δήμου ή της κοινότητας που αυτός εδρεύει .
- Δημοσίευση της περίληψης της ανακοίνωσης σε δύο τουλάχιστον ημερήσιες ή εβδομαδιαίες τοπικές εφημερίδες της έδρας του νομού εφόσον εκδίδονται .
- Πληροφορίες για της προκηρύξεις θέσεων παρέχονται και από τα Κ.Ε.Π.

3.4.3 Βαθμολόγιο Υπαλλήλων – Προαγωγές

Οι θέσεις των κατηγοριών Πανεπιστημιακής Εκπαίδευσης (ΠΕ) , Τεχνολογικής Εκπαίδευσης (ΤΕ) , Δευτεροβάθμιας Εκπαίδευσης (ΔΕ) , και (ΥΕ) του προσωπικού των Ο.Τ.Α. κατατάσσονται σε πέντε (5) συνολικά βαθμούς ως ακολούθως : Βαθμός Α, Βαθμός Β , Βαθμός Γ , Βαθμός Δ, Βαθμός Ε.

Οι θέσεις της κατηγορίας Ειδικών Θέσεων (Ε.Θ) κατατάσσονται στους βαθμούς 1^{ου} και 2^{ου} . Οι θέσεις των κατηγοριών ΠΕ, ΤΕ, και ΔΕ κατατάσσονται στους βαθμούς Δ, Γ, Β, και Α, από τους οποίους κατώτερος είναι ο Δ και ανώτερος ο Α . Οι θέσεις της κατηγορίας ΥΕ κατατάσσονται στους βαθμούς Ε, Δ, Γ και Β από τους οποίους κατώτερος είναι ο Ε και ανώτερος ο Β.

Οι θέσεις όλων των βαθμών των κατηγοριών ΠΕ , ΤΕ, ΔΕ και ΥΕ είναι σε κάθε κατηγορία οργανικά ενιαίες . Μεταξύ των υπαλλήλων του ίδιου βαθμού δεν υπάρχει αρχαιότητα .Η βαθμολογική κλίμακα για τους υπαλλήλους ανά κατηγορία προσωπικού αναλύεται στον πίνακα που ακολουθεί

ΒΑΘΜΟΛΟΓΙΚΗ ΚΛΙΜΑΚΑ	ΚΑΤΗΓΟΡΙΕΣ ΠΡΟΣΩΠΙΚΟΥ			
	ΥΕ	ΔΕ	ΤΕ	ΠΕ
	Χρόνος Προαγωγής	Χρόνος Προαγωγής	Χρόνος Προαγωγής	Χρόνος Προαγωγής

Ε	2 έτη	-	-	-
Δ	10 έτη	2 έτη	2 έτη	2 έτη
Γ	10 έτη	9 έτη	8 έτη	5 έτη
Β	-	8 έτη	7 έτη	6 έτη
Α	-	-	-	-

ΚΕΦΑΛΑΙΟ 4

ΕΞΕΛΙΞΕΙΣ ΣΤΙΣ ΣΧΕΣΕΙΣ ΎΑ ΒΑΘΜΟΥ ΟΡΓΑΝΙΣΜΟΥ ΤΟΠΙΚΗΣ ΑΥΤΟΔΙΟΙΚΗΣΗΣ ΜΕ ΤΗΝ ΚΕΝΤΡΙΚΗ ΔΙΟΙΚΗΣΗ

Άσκηση Κρατικών Αρμοδιοτήτων από το Δήμο & τα προγράμματα του –Ενταγμένα στο Πρόγραμμα <<Θησέας>>

Οι παραχωρούμενες κρατικές αρμοδιότητες οι οποίες ασκούνται από το δήμο είναι :

- Ο.Ο.Γ.Α
- Η.Ε.Λ.Γ.Α

Αναπτυξιακό Πρόγραμμα <<ΘΗΣΕΑΣ¹⁰>>

Με τις διατάξεις των άρθρων 6 –12 του Ν.3274/04 καταρτίζεται το νέο Αναπτυξιακό Πρόγραμμα Τοπικής Αυτοδιοίκησης , με την ονομασία “Πρόγραμμα Θησέας.”

Το πρόγραμμα Θησέας συντίθεται από τα ακόλουθα Υποπρογράμματα :

1. Υποπρόγραμμα 1 : “ Οργάνωση και ανάπτυξη των υπηρεσιών των οργανισμών τοπικής αυτοδιοίκησης “. Υποστηρικτικές δράσεις οργάνωσης και ανάπτυξης των υπηρεσιών τους , χρηματοδότηση πολιτικών συνολικής υποστήριξης τους και εκπόνηση των αναγκαίων μελετών , αντιμετώπιση ειδικών ,έκτακτων και επείγουσών αναγκών , οριζόντιες πολιτικές .
2. Υποπρόγραμμα 2 : “ Τοπική ανάπτυξη και προστασία περιβάλλοντος “για τους Ο.Τ.Α. πρώτου βαθμού :
Απαλλοτριώσεις , χρηματοδότηση της μελέτης , κατασκευής , βελτίωσης και συντήρησης έργων τεχνικών υποδομών , προστασίας του περιβάλλοντος και αναβάθμισης της ποιότητας ζωής , καθώς και λοιπών επενδύσεων τοπικής ανάπτυξης , προμήθεια μηχανολογικού εξοπλισμού και οχημάτων , οριζόντιες πολιτικές .
3. Υποπρόγραμμα 3 : “ Κοινωνικές και πολιτιστικές υποδομές και δραστηριότητες “.
4. Υποπρόγραμμα 4 : “Τεχνική στήριξη του Προγράμματος”

Οι πόροι του προγράμματος ΘΗΣΕΑΣ προέρχονται : 10 % των ΚΑΠ (Κεντρικοί Αυτοτελής Πόροι) , 25% της ΣΑΤΑ , 80 % του φόρου των καταθέσεων του αρθ.9 παρ.5 του Ν.2503/97 , το ποσοστό των τόκων των χρηματικών υπολοίπων του αρθ.232 του Π.Δ 410/95, εθνικοί πόροι του Προγράμματος Δημοσίων Επενδύσεων , με τους οποίους χρηματοδοτούνται έργα δήμων και κοινοτήτων .

¹⁰ <http://thiseas.ypes.gr> Ημερομηνία Πρόσβασης 29/3/2010

Τα Έργα τα οποία είναι ενταγμένα στο υποπρόγραμμα 2 του Αναπτυξιακού Προγράμματος ΘΗΣΕΑ είναι :

1. Αντικατάσταση Πεπαλαιωμένων Δικτύων Ύδρευσης
2. Κατασκευή Κεντρικού Δικτύου Ύδρευσης σε αντικατάσταση του υπάρχοντος πεπαλαιωμένου και αντικατάσταση των δικτύων ύδρευσης από αμιαντοσωλήνες στην περιοχή Κούμαρου και Μαυροβουνίου .
3. Αγορά Απορριματοφόρου
4. Αγορά πλυντηρίου κάδων
5. Μελέτη Ύδρευσης Κούμαρου

Τα Έργα τα οποία είναι ενταγμένα στο υποπρόγραμμα 3 του Αναπτυξιακού Προγράμματος ΘΗΣΕΑ είναι :

1. Κατασκευή Χλοοτάπητα στο Δημοτικό Στάδιο Γυθείου
2. Ανάδειξη Διατηρητέου Κτιρίου Παρθεναγωγείου
3. Ηλεκτροφωτισμός Ανάδειξης Δημαρχιακού Μεγάρου και ηλεκτροφωτισμός πλατείας Δημαρχείου
4. Ηλεκτροφωτισμός Δημοτικού Σταδίου

4.2 Συμπεράσματα – Προτάσεις

Ο Δήμος Γυθείου αντιμετωπίζει πολλά προβλήματα , αλλά προσπαθεί μέσα από ομαδική εργασία και συντονισμό να τα αντιμετωπίσει.

Στόχοι του Δήμου Γυθείου είναι η βελτίωση ως προς την ποιότητα ζωής και η αντιμετώπιση των έντονα συσσωρευμένων κοινωνικών , περιβαλλοντικών και οικονομικών προβλημάτων που εμφανίζονται ολοένα και περισσότερο έντονα στην πόλη του Δήμου .Όλα τα παραπάνω σχετίζονται με μια σειρά από θέματα όπως :

- Κοινωνική ενσωμάτωση
- Κάλυψη αναγκών πολιτικής προστασίας
- Κυκλοφορία – στάθμευση – Ασφάλεια στην πόλη
- Πράσινο και Φυσικό περιβάλλον – προστασία – πρόληψη
- Παιδεία – Νεολαία – Αθλητισμός
- Υγεία – Α.Μ.Ε.Α. – Ηλικιωμένοι

τα οποία οδηγούν το Δήμο να τα αντιμετωπίσει με μια σειρά πρωτοβουλιών και δράσεων οι οποίες συγκροτούν μια ενιαία και συνεκτική μορφή αθροιζόμενες κάτω από τους άξονες :

- Ποιότητα ζωής
- Περιβάλλον
- Κοινωνική Παρέμβαση (Ισότητα Ευκαιριών – Νέοι , Γυναίκες , ΑΜΕΑ , και όλες οι κοινωνικά αποκλεισμένες ομάδες από την Αγορά εργασίας)
- Ανάπτυξη

Στο πλαίσιο αυτό μέσα από μια δέσμη μέτρων που συνδυάζουν δράσεις :

- Δράσεις που αφορούν την οικονομία , την αγορά εργασίας καθώς και συμπληρωματικά μέτρα για την καταπολέμηση του κοινωνικού αποκλεισμού και την καταπολέμηση της ανεργίας .

Επιδιώκεται

- Πολυλειτουργική(σε κοινωνικό και οικονομικό επίπεδο) αναβάθμιση των προσφερομένων υπηρεσιών από το Δήμο .
- Βελτίωση της ασφάλειας των κατοίκων
- Κατάρτιση του προσωπικού
- Ενημέρωση κατοίκων
- Διατήρηση και διάδοση πολιτιστικών στοιχείων
- Πρόβλεψη εναλλακτικών μορφών πρόνοιας και άλλων υπηρεσιών , ιδίως για ηλικιωμένους και παιδιά .
- Ένταξη ατόμων που πλήττονται από τον αποκλεισμό και εύκολη πρόσβαση σε υπηρεσίες .
- Εξατομικευμένη παροχή συμβουλών , προγράμματα κατάρτισης και εκμάθησης γλωσσών , προσαρμοσμένα ιδίως στις συγκεκριμένες ανάγκες μειονοτήτων .
- Κινητικές μονάδες για την παροχή συμβουλών δε θέματα απασχόλησης και κατάρτισης
- Προγράμματα επαγγελματικής εμπειρίας για τοπικά έργα ανάπτυξης .

Αναμένεται οι ανωτέρω στόχοι να οδηγήσουν σ ´ ένα νέο τρόπο σκέψης που θα συντελέσει στην κοινωνική και οικονομική ευρωστία της τοπικής κοινωνίας και στην πολύπλευρη ενδυνάμωση της , ούτως ώστε να αποτελέσει σημαντική οικονομική και κοινωνική οντότητα και να θεμελιώσει τις προϋποθέσεις για την καλύτερη ποιότητα ζωής των πολιτών.

ΒΙΒΛΙΟΓΡΑΦΙΑ

1. Μπεσίλα –Βήκα Ευρυδίκη (2004) Τοπική Αυτοδιοίκηση Τόμος Ι Σακκουλά 2003
2. Μπεσίλα –Βήκα Ευρυδίκη (2005) Τοπική Αυτοδιοίκηση Τόμος ΙΙ Σακκουλά 2005
3. Γιώργος Κοντογιώργης , Πολιτικό Σύστημα και πολιτική , Σπύρος Φλογαίτης , Θεμελιώδεις έννοιες διοικητικής οργάνωσης Σακκουλά 2004
4. Γιώργος Κοντογιώργης , ο.π. , Κοσμάς Ψυχοπαιδης , Η Τοπική Αυτοδιοίκηση ως Πολιτικός Θεσμός Σακκουλά 2005
5. Κώδικας Δήμων & Κοινοτήτων Ε.Ε.Τ.Α.Α. 2006
6. Οργάνωση και Λειτουργία της Κεντρικής Διοίκησης και της Τοπικής Αυτοδιοίκησης Σακκουλά 2009

ΕΠΙΣΗΣ:

1. ΓΙΑ ΤΗ ΓΕΝΙΚΗ ΠΕΡΙΓΡΑΦΗ ΤΟΥ ΔΗΜΟΥ ΓΥΘΕΙΟΥ ΔΙΑΘΕΣΙΜΟ <http://www.tedklakonias.gr> ΕΠΙΣΗΣ www.gythio.gov.gr , [http:// el.wikipedia.org](http://el.wikipedia.org)
2. ΓΙΑ ΤΟ ΥΦΙΣΤΑΜΕΝΟ ΑΝΘΡΩΠΙΝΟ ΔΥΝΑΜΙΚΟ ΤΟΥ ΔΗΜΟΥ Ο.Ε.Υ
3. ΓΙΑ ΤΗΝ ΥΦΙΣΤΑΜΕΝΗ ΚΑΤΑΣΤΑΣΗ ΤΟΥ ΔΗΜΟΥ ΓΥΘΕΙΟΥ <http://www.statistics.gr> Ε.Σ.Υ.Ε
4. ΟΡΓΑΝΙΣΜΟΣ ΕΣΩΤΕΡΙΚΗΣ ΥΠΗΡΕΣΙΑΣ ΔΗΜΟΥ ΓΥΘΕΙΟΥ ΦΕΚ ΑΡ. ΦΥΛΛΟΥ 688 (ΤΕΥΧΟΣ ΔΕΥΤΕΡΟ) 17/5/1999

ΠΑΡΑΡΤΗΜΑΤΑ

Πίνακας 1: Χρήσεις της γης

ΔΗΜΟΣ ΓΥΘΕΙΟΥ	ΜΟΡΦΗ ΑΝΑΓΛ ΥΦΟΥ	ΣΥΝΟΛΟ ΕΚΤΑΣΕ ΩΝ ΣΕ ΧΙΛ. ΣΤΡΕΜ.	ΚΑΛΙΕΡ/ ΝΕΣ ΕΚΤΑΣΕΙ Σ ΑΓΡΑΝ/Σ ΕΙΣ	ΒΟΣΚΟΤΟΠΟΙ		ΔΑΣΗ	ΛΟΙΠΕΣ ΕΚΤΑΣΕΙ Σ
				ΚΟΙΝ/ΚΟΙ	ΆΛΛΟΙ ΙΔΙΩΤΙΚΟ Ι		
1. Γύθειο	Π	35,1	17,5		15,6	0,3	1,7
2. Αγ. Βασίλειος	Π	5,4	2,9		2,1		0,4
3. Αιγιές	Π	7,3	6,1		1,0		0,2
4. Δροσπηγή	Η	7,6	1,6	3,0	2,8		0,2
5. Καλύβια	Π	6,2	1,9		4,2		0,1
6. Καρβελάς	Π	7,3	4,5		2,7		0,1
7. Καρυούπολη	Π	3,3	1,7		1,5		0,1
8. Κονάκια	Η	7,3	1,9		4,6		0,8
9. Κρήνη	Η	3,8	2,6		0,8		0,4
10. Λυγερέας	Ο	6,8	1,2		3,0		0,1
11. Μαραθέα	Π	9,0	2,3	2,5	6,2		0,5
12. Μυρσίνη	Ο	11,4	4,4		6,5		0,5
13. Νεοχώρι	Π	13,8	3,5		9,0		0,5
14. Πλάτανος	Π	7,5	4,6		2,7		0,2
15. Σιδηρόκαστ ρο	Ο	34,2	1,0	20,2	11,0		0,7
16. Σκαμνάκι	Ο	13,0	1,3	8,0	3,6	1,5	0,1
17. Σκουτάρι	Η	11,7	2,7	8,5	0,3		0,2
18. Χωσιάρι	Π	6,8	2,2		4,5		0,1
ΣΥΝΟΛΟ		197,5	63,9	42,8	82,1	1,8	6,9

Πηγή Ε.Ε.Τ.Α.Α 1997

Πίνακας 2 : Δημοτικά Διαμερίσματα και Κοινότητες του Δήμου Γυθείου

Α/Α	ΜΕΛΗ ΝΕΟΥ ΔΗΜΟΥ - ΔΔ
1.	ΔΗΜΟΣ ΓΥΘΕΙΟΥ: Γύθειο, Αγ. Κων/νος, Βουτρούβη, Γυριστά, Λίμνη, Μαρούλια, Πασσαβάς, Πρισιώτικο, Σελινίτσα
2.	ΑΓ. ΒΑΣΙΛΕΙΟΣ: Αγ. Βασίλειος, Αγ. Ευστράτιος, Μοναχή Συκιά
3.	ΑΙΓΙΕΣ: Αιγιές, Μαλλιάρη Συκιά, Σύνορα,
4.	ΔΡΟΣΟΠΗΓΗ: Δροσπηγή, Ελαία
5.	ΚΑΛΥΒΙΑ ΓΥΘΕΙΟΥ: Καλύβια, Παγανέα
6.	ΚΑΡΒΕΛΑΣ: Καρβελάς, Πετροβούνι
7.	ΚΑΡΥΟΥΠΟΛΗ: Καρυούπολη, Βρύσες, Λαγκάδα, Πετροβά
8.	ΚΟΝΑΚΙΑ: Κονάκια, Πιλάλα
9.	ΚΡΗΝΗ: Κρήνη, Αρβανίτης, Σμήνος
10.	ΛΥΓΕΡΕΑΣ: Λυγερέας, Αστέρι
11.	ΜΑΡΑΘΕΑ: Νέα Μαραθέα, Διρόν, Κουλούκα, Μαραθέα
12.	ΜΥΡΣΙΝΗ: Μυρσίνη, Προφήτης Ηλίας
13.	ΝΕΟΧΩΡΙ: Νεοχώρι, Αγερανός, Αγ. Βασίλειος, Βαθύ, Δίχοβα, Καμάρες
14.	ΠΛΑΤΑΝΟΣ: Πλάτανος, Ψαθάκια
15.	ΣΙΔΗΡΟΚΑΣΤΡΟ: Σιδηρόκαστρο, Πολυάραβος, Σκαμνίτσα, Σκυφιάνικα
16.	ΣΚΑΜΝΑΚΙ: Σκαμνάκι

17.	ΣΚΟΥΤΑΡΙ: Σκουτάρι, Παρασυρός
18.	ΧΩΣΙΑΡΙ: Χωσιάρι
	ΣΥΝΟΛΑ: 18 ΔΔ και 54 οικισμοί

Πηγή Ε.Ε.Τ.Α.Α
1997

Πίνακας 3 : Πληθυσμιακή Εξέλιξη

	ΑΠΟΓΡΑΦΕΣ						
	1940	1951	1961	1971	1981	1991	2001
ΔΗΜΟΣ ΓΥΘΕΙΟΥ	15.390	13.385	11.738	8.780	7.461	7.542	7.946

Πηγή: Ε.Σ.Υ.Ε 2001

Πίνακας 4 : Μεταβολή Πληθυσμού από το έτος 1951 έως και το 2001

	ΝΟΜΟΣ	ΧΩΡΑ	ΔΗΜΟΣ	% Νομ/Χώρ	% Δήμου/ Νομού	% Δήμου/ Χώρας
ΑΠΟΓΡ. 1951	130.398	7.632.803	13.385	1,7	10,26	0,17
ΑΠΟΓΡ. 1961	118.661	8.388.553	11.738	1,4	9,9	0,14
ΑΠΟΓΡ. 1971	95.844	8.768.641	8.780	1,1	9,16	0,1
ΑΠΟΓΡ. 1981	93.218	9.740.417	7.461	0,95	8,0	0,074
ΑΠΟΓΡ. 1991	95.696	10.243.759	7.542	0,93	7,88	0,073
ΑΠΟΓΡ.2001	99.637	10.964.020	7.926	0,90	7,95	0,072

Πηγή: Ε.Σ.Υ.Ε 2001

Πίνακας 5 : Μορφωτικό Επίπεδο του Πληθυσμού του Δήμου Γυθείου

Επίπεδο Εκπαίδευσης και ομάδες ηλικιών	2001 Πραγματικός Πληθυσμός		
	Σύνολο	Αρρένες	Θήλειες
Σύνολο	7.201	3.785	3.416
Κάτοχοι Μεταπτυχιακού -Διδακτορικού Τίτλου	23	15	8
10 -19 ετών	0	0	0
20 -24 ετών	3	3	0
25 -29 ετών	1	1	0
30 - 44 ετών	12	6	6
45 -64 ετών	6	4	2
65 και άνω	1	1	0

Πτυχιούχοι Ανώτατων Σχολών	428	214	214
10 –19 ετών	0	0	0
20 –24 ετών	27	10	17
25 –29 ετών	54	21	33
30 – 44 ετών	170	79	91
45 –64 ετών	132	76	56
65 και άνω	45	28	17
Πτυχιούχοι ΤΕΙ	104	55	49
10 –19 ετών	0	0	0
20 –24 ετών	14	6	8
25 –29 ετών	15	7	8
30 – 44 ετών	42	24	18
45 –64 ετών	25	11	14
65 και άνω	8	7	1
Πτυχιούχοι Ανώτερων Σχολών	239	177	116
10 –19 ετών	20	17	3
20 –24 ετών	73	43	30
25 –29 ετών	48	21	27
30 – 44 ετών	67	34	33
45 –64 ετών	63	46	17
65 και άνω	22	16	6

Απόφοιτοι Μέσης Εκπαίδευσης	1.880	1.107	773
10 –19 ετών	153	100	53
20 –24 ετών	255	152	103
25 –29 ετών	223	115	108
30 – 44 ετών	625	349	276
45 –64 ετών	410	230	180
65 και άνω	214	161	53
Τελείωσαν Γ΄ Γυμνασίου	1.158	717	441
10 –19 ετών	320	186	134
20 –24 ετών	88	55	33
25 –29 ετών	128	86	42
30 – 44 ετών	271	158	113
45 –64 ετών	231	143	88
65 και άνω	120	89	31
Απόφοιτοι Στοιχειώδους Εκπαίδευσης	2.423	1.218	1.205
10 –19 ετών	363	204	159
20 –24 ετών	68	45	23
25 –29 ετών	66	40	26
30 – 44 ετών	384	202	182
45 –64 ετών	803	362	441
65 και άνω	739	365	374

Δεν τελείωσαν το Δημοτικό αλλά γνωρίζουν γραφή και ανάγνωση	641	231	410
10 –19 ετών	152	72	80
20 –24 ετών	1	1	0
25 –29 ετών	4	4	0
30 – 44 ετών	13	7	6
45 –64 ετών	99	23	76
65 και άνω	372	124	248
Αγράμματοι (μη γνωρίζοντες γραφή και ανάγνωση)	251	51	200
10 –19 ετών	2	1	1
20 –24 ετών	3	2	1
25 –29 ετών	2	0	2
30 – 44 ετών	16	7	9
45 –64 ετών	32	9	23
65 και άνω	196	32	164

Πηγή: Ε.Σ.Υ.Ε 2001

Πίνακας 6: Κατανομή Πληθυσμού σε Ομοδημότες – Ετεροδημότες και Αλλοδαπούς

Δήμοι /Δημοτικά Διαμερίσματα	Πραγματικός Πληθυσμός		
	Σύνολο	Ομοδημότες	Ετεροδημότες Αλλοδαποί

Δήμος Γυθείου	7.926	6.065	997	864
Δ.Δ Γυθείου	4.876	3.677	656	543
Δ.Δ. Αγίου Βασιλείου	180	173	6	1
Δ.Δ. Αιγίων	319	246	20	53
Δ.Δ Δροσοπηγής	80	73	7	0
Δ.Δ Καλυβίων	129	85	26	18
Δ.Δ Καρβελά	248	201	26	21
Δ.Δ Καρουπόλεως	146	116	4	26
Δ.Δ Κονακίων	183	151	6	26
Δ.Δ Κρήνης	132	118	11	3
Δ.Δ Λυγερέα	78	65	11	2
Δ.Δ Μαραθέας	107	86	11	10
Δ.Δ Μυρσίνης	187	152	9	26
Δ.Δ Νεοχωρίου	331	198	100	33
Δ.Δ Πλατάνου	194	154	13	27
Δ.Δ Σιδηροκάστρου	163	150	11	2
Δ.Δ Σκαμνακίου	78	61	9	8
Δ.Δ Σκουταρίου	324	221	59	44
Δ.Δ Χωσιαρίου	171	138	12	21

Πηγή: Ε.Σ.Υ.Ε 2001

Πίνακας 7 : Δημογραφικά –Τάξεις Ηλικιών – Κοινωνικά Χαρακτηριστικά Πληθυσμού Δήμου Γυθείου .

Οικογενειακή Κατάσταση						
Αμφότερων των φύλων						
	Σύνολο	Άγαμοι	Έγγαμοι	Χήροι	Διαζευγμένοι	Σε διάσταση
Δήμος Γυθείου	7.926	3.121	3.897	637	203	68
0 – 4	348	348	0	0	0	0
5 – 9	377	377	0	0	0	0
10 – 14	465	465	0	0	0	0
15 - 19	545	531	14	0	0	0
20 – 24	532	441	85	3	2	1
25 – 29	541	317	204	4	11	5
30 – 34	576	189	351	8	20	8
35 – 39	520	109	367	5	29	10
40 – 44	504	67	389	12	25	11
45 – 49	498	60	380	22	30	6
50 – 54	434	35	348	25	20	6
55 – 59	359	26	269	37	21	6
60 – 64	510	35	405	50	13	7
65 – 69	558	44	408	92	13	1
70 – 74	553	30	371	139	11	2
75 – 79	304	21	191	88	2	2
80 – 84	176	17	77	77	4	1

85 – 89	97	7	33	57	0	0
90 – 94	25	2	5	16	1	1
95 - 99	3	0	0	1	1	1
>=100	1	0	0	1	0	0

Οικογενειακή Κατάσταση						
Αρρένες						
	Σύνολο	Άγαμοι	Έγγαμοι	Χήροι	Διαζευγμένοι	Σε διάσταση
Δήμος Γυθείου	4.171	1.933	2.016	103	94	25
0 – 4	180	180	0	0	0	0
5 – 9	206	206	0	0	0	0
10 – 14	235	235	0	0	0	0
15 - 19	345	342	3	0	0	0
20 – 24	317	297	19	1	0	0
25 – 29	295	212	78	1	4	0
30 – 34	319	158	150	1	8	2
35 – 39	287	85	184	1	14	3
40 – 44	260	51	190	1	11	7
45 – 49	259	41	198	2	15	3
50 – 54	218	23	183	1	10	1
55 – 59	168	17	139	3	8	1
60 – 64	259	23	213	9	9	5
65 – 69	288	26	241	14	6	1
70 – 74	262	16	215	23	7	1
75 – 79	148	11	124	11	1	1
80 – 84	77	5	54	18	0	0
85 – 89	40	3	22	15	0	0
90 – 94	8	2	3	2	1	0
95 - 99	0	0	0	0	0	0
>=100	0	0	0	0	0	0

Οικογενειακή Κατάσταση						
Θήλεις						
	Σύνολο	Άγαμοι	Έγγαμοι	Χήροι	Διαζευγμένοι	Σε διάσταση
Δήμος Γυθείου	3.755	1.188	1.881	534	109	43
0 – 4	168	168	0	0	0	0
5 – 9	171	171	0	0	0	0
10 – 14	230	230	0	0	0	0
15 - 19	200	189	11	0	0	0
20 – 24	215	144	66	2	2	1
25 – 29	246	105	126	3	7	5
30 – 34	257	31	201	7	12	6
35 – 39	233	24	183	4	15	7
40 – 44	244	16	199	11	14	4
45 – 49	239	19	182	20	15	3
50 – 54	216	12	165	24	10	5
55 – 59	191	9	130	34	13	5
60 – 64	251	12	192	41	4	2
65 – 69	270	18	167	78	7	0
70 – 74	291	14	156	116	4	1
75 – 79	156	10	67	77	1	1
80 – 84	99	12	23	59	4	1

85 - 89	57	4	11	42	0	0
90 - 94	17	0	2	14	0	1
95 - 99	3	0	0	1	1	1
>=100	1	0	0	1	0	0

Πηγή: Ε.Σ.Υ.Ε 2001

Πίνακας 8 : Οικονομικά ενεργός Πληθυσμός του Δήμου Γυθείου

Α/Α	Ο.Τ.Α. ΜΕΛΗ ΝΕΟΥ ΔΗΜΟΥ	ΠΡΩΤΟΓΕΝΗΣ ΤΟΜΕΑΣ	ΔΕΥΤΕΡΟΓΕΝΗΣ ΤΟΜΕΑΣ	ΤΡΙΤΟΓΕΝΗΣ ΤΟΜΕΑΣ	ΔΕΝ ΔΗΛΩΣΑΝ	ΣΥΝΟΛΟ	<25 ΕΤΩΝ
1.	ΓΥΘΕΙΟ	444	211	880	127	1781	285
2.	ΑΓ. ΒΑΣΙΛΕΙΟΣ	47	5	15	0	67	10
3.	ΑΙΓΙΕΣ	93	6	38	3	153	36
4.	ΔΡΟΣΟΠΗΓΗ	10	9	22	1	46	11
5.	ΚΑΛΥΒΙΑ	9	4	11	4	37	8
6.	ΚΑΡΒΕΛΑΣ	52	3	20	1	76	8
7.	ΚΑΡΥΟΥΠΟΛΗ	46	7	15	0	68	12
8.	ΚΟΝΑΚΙΑ	39	3	28	3	78	9
9.	ΚΡΗΝΗ	34	1	6	4	47	5
10.	ΛΥΓΕΡΕΑΣ	8	1	7	8	24	3
11.	ΜΑΡΑΘΕΑ	25	4	9	0	39	5
12.	ΜΥΡΣΙΝΗ	63	2	10	0	78	12
13.	ΝΕΟΧΩΡΙ	61	4	19	14	100	19
14.	ΠΛΑΤΑΝΟΣ	75	4	18	1	101	11
15.	ΣΙΔΗΡΟΚΑΣΤΡΟ	56	6	21	8	96	12
16.	ΣΚΑΜΝΑΚΙ	26	1	10	0	37	9
17.	ΣΚΟΥΤΑΡΙ	36	6	5	1	54	12
18.	ΧΩΣΙΑΡΙΟΝ	41	1	12	0	56	5
	ΣΥΝΟΛΟ	1165	278	1146	175	2938	472

Πηγή: Ε.Σ.Υ.Ε 2001

ΠΡΩΤΟΓΕΝΗΣ ΤΟΜΕΑΣ

Πίνακας 9: (Γεωργία) Ελαιόδενδρα, Παραγωγή Ελαιοκάρπου Δήμος Γυθείου .

	Παραγωγή	Παραγωγή	Στρέμμα.	Ελ/δενδρα	Ελαιόδενδ	Κιλά
--	----------	----------	----------	-----------	-----------	------

	ελαιοκάρπου (τόνοι)	ελαιοτριβείων (τόνοι)			ρα ανά στρέμμα	ελ/κάρπου ανά δένδρο
1...Αγ. Βασίλειος	140	-	1.330	26.000	19,5	5,4
2. Αιγιές	980	854,6	5.247	61.020	11,2	16
3. Γύθειο	340	1282,7	11.450	196.310	17,1	1,7
4. Δροσοπηγή	28	-	1.250	27.000	21,6	1
5. Καλύβια	11,5	46,2	1.110	81.000	73	0,14
6. Καρβελάς	120	169	3.175	63.900	20	1,9
7. Καρυούπολη	58,5	-	906	22.900	25,3	2,5
8. Κονάκια	156	147,8	1.600	48.000	30	3,25
9. Κρήνη	190	208,2	4.360	49.390	11,3	0,4
10. Λυγερές	40,6	-	600	25.100	42	1,6
11. Μαραθέα	204,5	469,5	1.305	33.070	25,3	6,2
12. Μυρσίνη	415	93,7	2.174	44.700	20,6	20,1
13. Νεοχώρι	205	273,3	1.566	39.800	25,1	5,15
14. Πλάτανος	540	127,5	4.155	62.750	15	2
15.Σιδηρόκαστρο	143	-	1.030	21.550	21	6,6
16. Σκαμνάκι	244,9	-	1.070	31.000	29	7,9
17. Σκουτάρι	12	91,425	2.000	32.500	16,25	0,4
18. Χωσιάρι	50	-	1.330	37.100	28	1,34
ΣΥΝΟΛΟ	3.872	3.764	45.838	903.180	19,7	4,3

Πηγή: Γενική Δ/ση Περιφερειακής Αγροτικής Οικονομίας & Κτηνιατρικής

Ο Παραπάνω πίνακας είναι ενδεικτικός ως προς την εικόνα που παρουσιάζει ο Δήμος από άποψη δένδροκομικών καλλιεργειών . Ο Δήμος Γυθείου χαρακτηρίζεται λοιπόν ως ένας κατεξοχήν ελαιοπαραγωγικός Δήμος .

Πίνακας 10 : Γεωργική Γη -Κατανομή Χρήσεων σε Στρέμματα

A/A	Σιτηρά Στρέμμα	Όσπρια Στρέμμα.	Αγροτικές Εκτάσεις Στρέμματα	Κηπευτικά Στρέμματα	Δενδρ/δεις καλλιέργ. Στρέμματα	Αμπέλια Στρέμματα	Σύνολο Γεωργικής Γης Στρεμ Ποσότητες	
1.	30	3	370	75	1.820	6	2.890	406
2.	18	5	487	68	5.600	1	6.161	426
3.	740		835	195	12.328	40	17.530	2.363
4.	-		285	20	1.250	10	1.600	30
5.	-		300		1.128		1.850	
6.	330		567	15	3.412	3	4.500	664
7.	-	6	78	56	1.086	35	1.700	65
8.	-		8	11	1.600		1.900	11
9.	10		42	15	4.434		4.493	94
10	-		7	9	600		1.200	11
11.	20	9	108	81	1.501	11	2.300	161
12.	-		35	20	2.174		4.000	39
13.	30		35	19	2.153	3	3.500	854
14.	420		537	59	4.338	5	4.600	1.089
15.	115	6	277	55	1.170	10	2.120	131
16	-		7	8	1.048		1.450	67
17	-		321	9	2.110		2.700	25
18.	120		129	31	1.577	30	2.200	284
ΣΥΝΟΛΟ	705	29	1.456	291	16.671	154	66.694	6.720

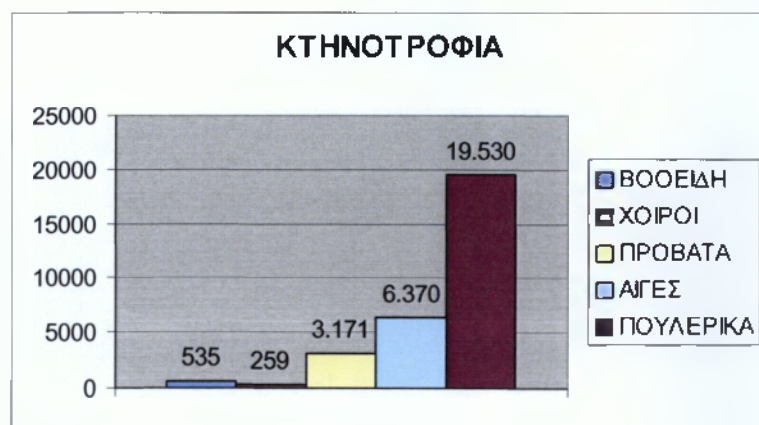
Πηγή: Γενική Δ/ση Περιφερειακής Αγροτικής Οικονομίας & Κτηνιατρικής

Οι αριθμοί από το 1 ως το 18 αντιπροσωπεύουν τα 18 ΔΔ του Δήμου Γυθείου: 1 Αγ Βασίλειος, 2 Αιγιές, 3 Γύθειο, 4. Δροσοπηγή, 5 Καλύβια, 6 Καρβελάς, 7 Καρυούπολη, 8 Κονάκια, 9 Κρήνη, 10 Λυγερέας, 11 Μαραθέα, 12 Μυρσίνη, 13 Νεοχώρι, 14 Πλάτανος, 15 Σιδηρόκαστρο, 16 Σκαμνάκι, 17 Σκουτάρι και 18 Χωσιάρι

Πίνακας 11 : Κτηνοτροφία Δήμου Γυθείου

Α/Α	ΔΔ	ΒΟΟΕΙΔΗ	ΧΟΙΡΟΙ	ΠΡΟΒΑΤΑ	ΑΙΓΕΣ	ΠΟΥΛΕΡΙΚΑ
1.	ΑΓ. ΒΑΣΙΛΕΙΟΣ	17	8	12	30	568
2.	ΑΙΓΙΕΣ	29	2	114	85	575
3.	ΓΥΘΕΙΟ	60	55	500	220	8.920
4.	ΔΡΟΣΟΠΗΓΗ	116	0	40	130	500
5.	ΚΑΛΥΒΙΑ	9	0	0	40	30
6.	ΚΑΡΒΕΛΑΣ	30	60	102	80	1.010
7.	ΚΑΡΥΟΥΠΟΛΗ	0	9	20	100	250
8.	ΚΟΝΑΚΙΑ	50	19	172	364	443
9.	ΚΡΗΝΗ	10	15	60	75	505
10.	ΛΥΓΕΡΕΑΣ	18	28	40	100	200
11.	ΜΑΡΑΘΕΑ	15	22	540	162	2.040
12.	ΜΥΡΣΙΝΗ Ι	54	12	100	650	1.659
13.	ΝΕΟΧΩΡΙ	13	12	24	105	180
14.	ΠΛΑΤΑΝΟΣ	21	4	150	30	730
15.	ΣΙΔΗΡΟΚΑΣΤΡΟ	49	5	490	3.700	1.340
16.	ΣΚΑΜΝΑΚΙ	0	0	0	239	50
17.	ΣΚΟΥΤΑΡΙ	38	4	157	120	230
18.	ΧΩΣΙΑΡΙ	6	4	650	140	300
	ΣΥΝΟΛΟ	535	259	3.171	6.370	19.530

Πηγή : Γενική Δ/ση Περιφερειακής Αγροτικής Οικονομίας & Κτηνιατρικής



Πίνακας 12: Κτηνοτροφία Προϊόντα – Αλιεύματα

Α/Α	ΔΔ	ΚΡΕΑΣ	ΓΑΛΑ	ΤΥΡΙ	ΑΛΙΕΥΜΑΤΑ
1.	ΑΓ. ΒΑΣΙΛΕΙΟΣ	6.3520	17.400		
2.	ΑΙΓΙΕΣ	13.435	45.600	2.550	
3.	ΓΥΘΕΙΟ	53.600	247.300	84.000	20.000
4.	ΔΡΟΣΟΠΗΓΗ	13.420	35.250	1.500	
5.	ΚΑΛΥΒΙΑ	1.660	20.000	110	7.000
6.	ΚΑΡΒΕΛΑΣ	11.390	36.000	4.400	
7.	ΚΑΡΥΟΥΠΟΛΗ	3.180	19.800	2.700	
8.	ΚΟΝΑΚΙΑ	18.200	46.420	16.600	
9.	ΚΡΗΝΗ	4.740	13.000	2.800	
10.	ΛΥΓΕΡΕΑΣ	4.478	20.000	1.710	
11.	ΜΑΡΑΘΕΑ	20.210	98.200	8.800	
12.	ΜΥΡΣΙΝΗ Ι	22.900	131.500	22.000	
13.	ΝΕΟΧΩΡΙ	6.270	33.550	1.300	
14.	ΠΛΑΤΑΝΟΣ	17.170	31.200	10.200	
15.	ΣΙΔΗΡΟΚΑΣΤΡΟ	49.820	531.000	54.000	
16.	ΣΚΑΜΝΑΚΙ	3.975	20.000	9.200	
17.	ΣΚΟΥΤΑΡΙ	6.900	69.050	16.500	7.000
18.	ΧΩΣΙΑΡΙ	16.900	84.500	27.500	
	ΣΥΝΟΛΟ	274.608	1.449.770	265.870	34.000

Πηγή: Γενική Δ/ση Περιφερειακής Αγροτικής Οικονομίας & Κτηνιατρικής



Πίνακας 13 : Μελισσοκομία

Α/Α	Δ.Δ	ΜΕΛΙ	ΜΕΛΙΣΣΕΣ	ΜΕΛΙ / ΜΕΛΙΣΣΕΣ
1	ΑΓ. ΒΑΣΙΛΕΙΟΣ	6.000	364	16,5
2	ΑΙΓΙΕΣ	150	30	5
3	ΓΥΘΕΙΟ	1.000	120	8,3
4	ΔΡΟΣΟΠΗΓΗ	4.000	395	10,1
5	ΚΑΛΥΒΙΑ	1.300	176	7,4
6	ΚΑΡΒΕΛΑΣ	3.000	220	13,6
7	ΚΑΡΥΟΥΠΟΛΗ	4.600	400	11,5
8	ΚΟΝΑΚΙΑ	-	-	-
9	ΚΡΗΝΗ	-	-	-
10	ΛΥΓΕΡΕΑΣ	-	-	-
11	ΜΑΡΑΘΕΑ	400	125	3,2
12	ΜΥΡΣΙΝΗ	300	26	11,5
13	ΝΕΟΧΩΡΙ	20	18	1,1

14	ΠΛΑΤΑΝΟΣ	300	40	7,5
15	ΣΙΔΗΡΟΚΑΣΤΡΟ	2.100	130	16,15
16	ΣΚΑΜΝΑΚΙ	150	58	2,6
17	ΣΚΟΥΤΑΡΙ	-	-	-
18	ΧΩΣΙΑΡΙ	4.000	250	16
ΣΥΝΟΛΟ		27.320	2.352	130,45

Πηγή :Επεξεργασία Στοιχείων Γεωργικής Υπηρεσίας Λακωνίας
 Συμπερασματικά : όσον αφορά τον πρωτογενή τομέα , η απασχόληση των κατοίκων των περιοχών περιορίζεται στις δενδρώδεις καλλιέργειες(κυρίως ελιές , σύκα και εσπεριδοειδή) και στην κτηνοτροφία ,που αποτελεί ένα μεγάλο κομμάτι της περιοχής .Τα είδη που εκτρέφονται είναι βοοειδή , αιγοπρόβατα, χοίροι και πουλερικά .

ΔΕΥΤΕΡΟΓΕΝΗΣ ΤΟΜΕΑΣ

Πίνακας 14 : Επιχειρήσεις Δήμου Γυθείου

	Β'ΓΕΝΗΣ	Γ'ΓΕΝΗΣ	ΣΥΝΟΛΟ
ΔΗΜΟΣ ΓΥΘΕΙΟΥ	66	213	279

Πηγή: Επεξεργασία ομάδας μελέτης στοιχείων Επιμελητηρίου Γυθείου

Πίνακας15 : Επιχειρήσεις Δήμου Γυθείου Β'γενή Τομέα

ΒΙΟΤΕΧΝΙΚΕΣ ΕΠΙΧΕΙΡΗΣΕΙΣ	Αριθμός	ΕΔΡΑ
Σιδηροκατασκευές	11	9 στο Γύθειο, 1 στο Πλάτανο, 1 Αιγιές
Επιπλοποιεία- Ξυλουργεία	8	7 στο Γύθειο και 1 στο Βαθύ
Εργαστήρια τεντών	1	Καρουόπολη
Βιοτεχνία Γόμωσης Φυσιγγίων	1	Γύθειο
Επεξεργασία Μαρμάρων	3	Γύθειο
Αρτοποιεία	9	>>
Σπαστηροτριβεία	1	>>
Τυπογραφεία	2	>>
Εργαστήρια παστελιών - ποτοποιεία	1	>>
Κατασκευές και εμπορία Ενδυμάτων	1	>>
Δελφίني ΕΠΕ κατασκευαστικές δραστ/τες	1	Νεοχώρι
Παραγωγή εμπορία σκυροδέματος	1	Γύθειο
Διόρθωση Υποδημάτων	1	>>
Βιοτέχνης καλλιτέχνης κεραμικών	1	Νεοχώρι
Βιοτεχνίες Ζυμαρικών	1	>>
Ελαιουργεία και Επιχειρήσεις τυποποίησης εμπορίας ελαίων - ελαιολάδου, κρέατων, ιχθύων κλπ	23	
ΣΥΝΟΛΟ	66	

Πηγή: Επεξεργασία στοιχείων Επιμελητηρίου Γυθείου .

Από τον παραπάνω πίνακα φαίνεται ότι το μεγαλύτερο ποσοστό των βιοτεχνικών - παραγωγικών επιχειρήσεων του Δήμου δραστηριοποιείται στον τομέα του ελαίων - ελαιολάδου, δηλ. το 34,84%. Αυτό μας οδηγεί στον επόμενο πίνακα .

Πίνακας 16: Επιχειρήσεις Ελαιολάδου – Ελαίων

	Αριθμός	Έδρα
Ελαιουργεία - Ελαιοτριβεία	17	Παγανέα, Καρβελάς, Νεοχώρι (2), Κονάκια, Αιγιές (3), Καρυούπολη, Σκουτάρι, Μαραθέα, Κρήνη, Χωσιάρι, Μυρσίνη (2), Γύθειο (2)
Ελαιουργικές επιχειρήσεις τυποποίησης και εμπορίας	6	Γύθειο (4), Αιγιές (2)
ΣΥΝΟΛΟ	23	

Πηγή: Επεξεργασία στοιχείων Επιμελητηρίου Γυθείου

Πίνακας 17 : Εξαγωγικές - Παραγωγικές Επιχειρήσεις

ΕΞΑΓΩΓΙΚΕΣ - ΠΑΡΑΓΩΓΙΚΕΣ ΕΠΙΧΕΙΡΗΣΕΙΣ
Ε.ΛΒΑ Α.Β.Ε.Ε: Τυποποίηση και εμπορία ελαίου -ελαίων αγροτικών προϊόντων
Βιοτεχνική Εμπορική Εισαγ. Εξαγωγική,, Μεταφορική Εταιρεία - Ελαιουργείο Τυποποίηση και εμπορία ελαίου
Αγγελόπουλος Μαυροειδής, Τυποποίηση ελαίων
Δημητριάδης Εμπορία Εξαγωγή γεωργικών προϊόντων λιπασμάτων φυτοφαρμάκων
Ελαιουργική ΕΠΕ Τυποποίηση και εμπορία ελαίου
Ελαιουργείο, Παραγωγή, Τυποποίηση νωπών ή κατεψυγμένων προϊόντων, κρεάτων ιχθύων - Αγροτικά προϊόντα - οικοδομικές εργασίες
Τζουνάκος, Έμπορος ελαίου- ελαίων και τυποποίηση, εμπόριο τροφίμων
Μανωλάκος Στέφανος, Εργαστήριο παστελιών - ποτοποιία

Πηγή: Επεξεργασία στοιχείων Επιμελητηρίου Γυθείου

ΠΙΝΑΚΑΣ 18 Campings.

Campings	Τοποθεσία
Γύθειο Bay	Μαυροβούνι
Μάνη Beach	Μαυροβούνι
Μελτέμι	Μαυροβούνι
Porto Ageranos	Βαθύ
Κρόνος	Βαθύ

Πηγή: ΕΟΤ

Πίνακας 19 : Κύρια Ξενοδοχειακά Καταλύματα Δήμος Γυθείου

A/A	Όνομασία	Τόπος	Αριθ. κλινών	Αριθ. δωματίων	Τάξη	Είδος
1.	ΑΚΤΑΙΟΝ	>>	44	24	Β	Ξενοδοχείο
2.	BELLE HELENE	Βαθύ	180	98	Β	>>
3.	CAVO GROSSO	Μαυροβούνι	54	27	Β	Bungalows
4.	ΓΥΘΕΙΟΝ	Γύθειο	16	7	Β	Ξενοδοχείο
5.	ΜΙΑΤΩΝ	Μαυροβούνι	30	20	Γ	>>
6.	ΠΑΝΘΕΟΝ	Γύθειο	99	53	Γ	>>
7.	ΚΡΑΝΑΗ	Γύθειο	42	22	Δ	>>
8.	ΑΙΟΛΟΣ	>>	32	16	Δ	>>
	ΣΥΝΟΛΟ		497	267		

Πηγή: ΕΟΤ

Πίνακας 20 : Μη Κύρια Καταλύματα, Ενοικιαζόμενα Δωμάτια Και Διαμερίσματα .

A/A	Όνομασία	Τόπος	Αριθ. κλινών	Αριθ. δωματίων	Τάξη
1.	ΔΕΜΕΣΤΙΧΑΣ	Μαυροβούνι	18	8	Β

2.	ΔΙΑΣΑΚΟΣ	Μαυροβούνι	16	8	A
3.	ΛΥΜΠΕΡΗΣ	Μαυροβούνι	14	7	A
4.	>>	Μαυροβούνι	24	12	A
5.	ΜΑΝΔΑΛΑΣ	Μαυροβούνι	20	10	A
6.	ΜΠΕΧΡΑΚΗΣ	Μαυροβούνι	12	6	A
7.	>>	Μαυροβούνι	10	5	A
8.	ΠΟΔΑΡΑ	Μαυροβούνι	19	7	A
9.	ΠΟΛΙΤΗΣ	Μαυροβούνι	20	10	A
10.	ΡΕΣΜΠΙΘΑΣ	Μαυροβούνι	14	7	A
11.	>>	Μαυροβούνι	12	6	A
12.	ΤΣΟΥΝΙΔΗΣ	Μαυροβούνι	16	6	B
13.	ΚΑΛΑΠΟΘΑΚΟΣ	Μαυροβούνι	8	3	Γ
14.	ΠΑΠΑΙΩΑΝΝΟΥ	Γύθειο	16	8	A
15.	ΣΑΡΑΝΤΕΑ	Γύθειο	28	13	A
16.	ΣΤΟΓΙΑΝΝΗ	Γύθειο	8	4	B
17.	ΤΣΙΓΚΑΚΟΥ	Γύθειο	10	5	B
18.	ΤΣΟΥΛΟΓΙΑΝΝΗΣ	Γύθειο	24	8	A
19.	ΘΕΟΦΙΛΑΚΟΣ	Γύθειο	16	8	B
20.	ΣΙΑΓΚΡΗ	Γύθειο	32	16	A
21.	ΖΕΥΓΟΛΑΤΑΚΟΣ	Βαθύ	15	5	A
22.	ΚΟΝΤΟΓΙΑΝΝΗΣ	Γύθειο	16	7	Γ
23.	ΚΟΜΠΟΓΙΩΡΓΑΣ	Γύθειο	12	6	B
24.	ΔΕΜΕΣΤΙΧΑΣ	Σκουτάρι	15	5	B
25.	ΚΟΥΡΤΑΛΗΣ	Γύθειο	12	4	A
26.	ΧΡΙΣΤΟΔΟΥΛΑΚΟ Υ	Γύθειο	13	7	B
27.	ΑΝΔΡΕΑΚΟΥ	Γύθειο	17	7	A
	>>	Γύθειο	12	6	A
28.	ΖΕΥΓΟΛΑΤΑΚΟΣ	Βαθύ	10	5	A
29.	ΚΑΡΛΑΥΤΗ	Γύθειο	4	2	Γ
30.	ΚΑΡΛΑΥΤΗΣ	Γύθειο	8	4	B
31.	ΚΟΥΤΣΟΥΡΗ	Γύθειο	16	5	A
32.	ΜΠΙΡΜΠΑΚΟΣ	Γύθειο	20	10	A
33.	ΜΠΟΥΝΑΚΟΣ	Γύθειο	10	5	A
34.	ΟΙΚΟΝΟΜΑΚΟΣ	Γύθειο	4	2	Γ
35.	ΚΑΨΟΚΟΛΗΣ	Βαθύ	20	10	B
36.	ΜΠΟΥΚΟΥΒΑΛΑΣ	Γύθειο	18	10	B
	ΣΥΝΟΛΟ		559	257	

Πηγή: ΕΟΤ

Πίνακας 21 : Παραλίες του Δήμου Γυθείου βραβευμένες με το πρόγραμμα Γαλάζιες Σημείες

A/A	ΟΝΟΜΑΤΕΠΩΝΥΜΟ ΑΚΤΗΣ	ΚΩΔΙΚΟΣ ΑΚΤΗΣ
1	ΓΥΘΕΙΟ 2(ΣΕΛΙΝΙΤΣΑ)	41010402
2	ΣΚΟΥΤΑΡΙ	41013101
3	ΜΑΥΡΟΒΟΥΝΙ 1	41010704
4	ΜΑΥΡΟΒΟΥΝΙ 2	41010705
5	ΜΑΥΡΟΒΟΥΝΙ 3	41010706

Πίνακας 22 : Υφιστάμενο Ανθρώπινο Δυναμικό Δήμου Γυθείου

A/A	Επώνυμο – Όνομα	Σχέση Εργασίας	Επίπεδο Εκπαίδευσης /Κλάδος

			Ειδικότητας
1.	Πλειώτας Χρήστος	Μόνιμος	Π.Ε. 1
2.	Κυριακουλάκου Αικατερίνη	Μόνιμος	Π.Ε. 1
3.	Μακρυγιάννη Αικατερίνη	Μόνιμος	Π.Ε. 9
4.	Θεοδορόπουλος Γεώργιος	Μόνιμος	Π.Ε.3
5.	Κάτσαρη Ελένη	Μόνιμος	Τ.Ε 5
6.	Μπάλας Σωτήριος	Μόνιμος	Τ.Ε.17
7.	Καραναγνώστη Χρυσούλα	Μόνιμος	Δ.Ε.1
8.	Ανδρέακου Σταματίνα	Μόνιμος	Δ.Ε 1
9.	Χαλουλάκου Ζωή	Μόνιμος	Δ.Ε 1
10.	Κάτσαρη Άννα	Μόνιμος	Δ.Ε 1
11.	Μιχαλάκος Κυριάκος	Μόνιμος	Δ.Ε 1
12.	Μπακογιάννη Ελένη	Μόνιμος	Δ.Ε 1
13.	Πούλιος Κώστας	Μόνιμος	Δ.Ε 1
14.	Καρνιάτη Φωτεινή	Μόνιμος	Δ.Ε.2
15.	Δαμιανάκος Νικόλαος	Μόνιμος	Δ.Ε.14
16.	Σκάτζικα Σταματίνα	Μόνιμος	Δ.Ε.15
17.	Σκάτζικα Μαρία	Μόνιμος	Δ.Ε 15
18.	Κουτρομάνος Ιωάννης	Μόνιμος	Δ.Ε 29
19.	Γκλεζάκος Ιωάννης	Μόνιμος	Δ.Ε 29
20.	Τζουνάκος Βασίλειος	Μόνιμος	Δ.Ε 29
21.	Κατσιώνη Φωτεινή	Μόνιμος	Υ.Ε. 1
22.	Σταθάκος Πιέρρος	Μόνιμος	Υ.Ε.16
23.	Χαλουλάκος Φώτιος	Ι.Δ.Α.Χ.	Υ.Ε.16
24.	Αποστολάκος Ανδρέας	Μόνιμος	Υ.Ε.16
25.	Παπαδάκος Φώτιος	Μόνιμος	Υ.Ε.16
26.	Κουρκουλάκος Αντώνιος	Μόνιμος	Υ.Ε.16
27.	Μαγγούσης Βασίλειος	Μόνιμος	Υ.Ε.16
28.	Μαστακούρης Ευθύμιος	Μόνιμος	Υ.Ε.16
29.	Αναγνωστάκος Βασίλειος	Μόνιμος	Υ.Ε.16
30.	Κουμανάκος Γεώργιος	Μόνιμος	Υ.Ε.16

Πίνακας 23 : Τεχνικό Πρόγραμμα

A/A	Τίτλος Έργου	Τελική Ενημέρωση	Προϋπολογισμός Ένταξης	Προϋπολογισμός Οριστικός	Στάδιο
1.	Οδοποιία Δήμου Γυθείου και 17 των Τ.Δ.	31/12/2010	718.800	718.800	Υπό Εξέλιξη
2.	Επεκτάσεις Δημοτικού Φωτισμού	31/12/2010	50.000,00	50.000,00	Υπό Εξέλιξη
3.	Υπογειοποίηση καλωδίων στα Τ.Δ. Αγίου Βασιλείου , Μαραθέας και Νεοχωρίου	31/12/2010	15.000,00	15.000,00	Ολοκληρώθηκε
4.	Πλακόστρωση πλατειών των Τ.Δ. Νεοχωρίου , Μαραθέας	31/12/2010	20.000,00	20.000,00	Υπό Εξέλιξη
5.	Διαμόρφωση αυλείου χώρου στο Δημοτικό Σχολείο Μαυροβουνίου	31/12/2010	88.000,00	88.000,00	Ολοκληρώθηκε
6.	Δημιουργία χώρου	31/12/2010	300.000,00	300.000,00	Υπό Εξέλιξη

	πρόσβασης σε χώρο προσωρινής αποθήκευσης απορριμμάτων Δήμου Γυθείου στη θέση Φτερέας περιοχή Τ.Δ. Λυγερέα				
7.	Επούλωση λάκκων με ασφαλτόμιγμα	31/12/2010	6.900,00	6.900,00	Υπό Εξέλιξη
8.	Ανάπλαση χώρου νοτίως Στρατοπέδου	31/12/2010	30.000,00	30.000,00	Ολοκληρώθηκε
9.	Άδρευση Καριούπολης	31/12/2010	7.535,30	7.535,30	Υπό Εξέλιξη
10.	Ανάδειξη Διατηρητέου κτιρίου Παρθεναγωγείου	31/12/2010	1.090,000	1.090,000	Υπό Εξέλιξη
11.	Στήριξη περιβάλλοντος χώρου προς ράμπα (καθέλκυσης και ανέλκυσης) σκαφών στην άκρη του Σταδίου	31/12/2010	6.900,00	6.900,00	Υπό Εξέλιξη
12.	Αποκατάστασή κατεστραμμένου προστατευτικού τοιχίου στην οδό Τζανήμπεη Γρηγοράκη	31/12/2010	6.900,00	6.900,00	Ολοκληρώθηκε
13.	Επισκευή – Συντήρηση Δημαρχιακού Μεγάρου	31/12/2010	50.000,00	50.000,00	Υπό Εξέλιξη
14.	Αποκατάστασή Δημοτικών Νεκροταφείων	31/12/2010	10.000,00	10.000,00	Ολοκληρώθηκε
15.	Ηλεκτροφωτισμός ανάδειξης Δημαρχιακού Μεγάρου – ηλεκτροφωτισμός πλατείας Δημαρχείου	31/12/2010	170.000,00	170.000,00	Ολοκληρώθηκε
16.	Επισκευή – Συντήρηση Κοινοτικού Γραφείου Τ.Δ. Νεοχωρίου	31/12/2010	8.000,00	8.000,00	Υπό Εξέλιξη