

ΤΙΤΛΟΣ ΠΤΥΧΙΑΚΗΣ ΕΡΓΑΣΙΑΣ

**Πρόγραμμα Καλλικράτης : Έρευνα στους αιρετούς
του Δήμου Ευρώτα.**



ΣΠΟΥΔΑΣΤΡΙΑ ΚΟΥΤΟΥΛΑ ΜΑΡΘΑ
ΑΜ 2005227
ΕΠΙΒΛΕΠΩΝ ΚΑΘΗΓΗΤΗΣ ΘΩΜΑΣ ΔΙΟΝΥΣΗΣ

ΚΑΛΑΜΑΤΑ 2011

ΕΥΧΑΡΙΣΤΙΕΣ

Θα ήθελα να ευχαριστήσω τον καθηγητή μου Κ. Θωμά Διονύση για την καθοδήγηση της πτυχιακής μου και για την ολοκλήρωσή της. Επίσης θα ήθελα να ευχαριστήσω τους υπαλλήλους του Δήμου Ευρώτα και τους αιρετούς για την άριστη συνεργασία τους στην διεκπεραίωση των απαντήσεων του ερωτηματολογίου. Επιπρόσθετα οφείλω να αφιερώσω την πτυχιακή μου εργασία στους γονείς μου που μου συμπαράσταθηκαν όλα τα χρόνια της φοίτησης μου στο ΑΤΕΙ Καλαμάτας.

ΠΕΡΙΛΗΨΗ- ΛΕΞΕΙΣ ΚΛΕΙΔΙΑ

Η πτυχιακή μου εργασία αφορά την εξέλιξη του Προγράμματος Καλλικράτη που αφορά το Δήμο Ευρώτα

Σκοπός της ερευνάς μου είναι μέσα από την απαντήσεις των αιρετών του Δήμου Ευρώτα να δούμε τη άποψη έχουν οι αιρετοί για την θεσμοθέτηση του θεσμικού πλαισίου της πρωτοβάθμιας αυτοδιοίκησης για τις θετικές και αρνητικές επιπτώσεις που έχει επιφέρει.

Η εργασία χωρίζεται σε τρία μέρη την εισαγωγή όπου αναφέρεται το αντικείμενο της εργασίας και ο σκοπός της εργασίας. Στη συνέχεια έχουμε την μεθοδολογία, τις πηγές πληροφόρησης, τα προβλήματα και οι δυσκολίες που αντιμετώπισα και τα συμπεράσματα μου και οι διαπιστώσεις μου μέσα από την έρευνα. Το κυρίως μέρος αποτελείται από την περιγραφή της υφιστάμενης κατάστασης της περιοχής του Δήμου Ευρώτα και θα γίνει και η ανάλυση των απαντήσεων των αιρετών μέσα από γραφήματα. Τέλος στο τρίτο μέρος θα παρουσιάζονται τα συμπεράσματα από την έρευνα και οι προτάσεις για την λύση κάποιων προβλημάτων που αντιμετωπίζουν και πρέπει να επιλυθούν.

Τα αποτελέσματα για την έρευνα στο Δήμο Ευρώτα είναι 100% των αιρετών.

ΛΕΞΕΙΣ ΚΛΕΙΔΙΑ: ΠΡΩΤΟΒΑΘΜΙΑ ΑΥΤΟΔΙΟΙΚΗΣΗ ΚΑΠΟΔΙΣΤΡΙΑ, ΚΑΛΛΙΚΡΑΤΗΣ

ΠΕΡΙΕΧΟΜΕΝΑ

Εισαγωγή

Εισαγωγή- Αντικείμενο εργασίας.....	6
Μεθοδολογία.....	7

Κεφάλαιο 1

Θεσμικό πλαίσιο Γ.Α. – Εξέλιξη.....	10
Από Καποδίστρια στο Καλλικράτη	

Κεφάλαιο 2

2. Ταυτότητα της περιοχής έρευνας – Δήμος Ευρώτα	
2.1 Εισαγωγή.....	12
2.2 Ιστορική φυσιογνωμία.....	12
2.3 Φυσικό Περιβάλλον.....	18
2.4 Δημογραφικές και Κοινωνικές εξελίξεις.....	21
2.5 Θεσμικό Περιβάλλον.....	34
2.6 Υποδομές.....	36
2.1.6.1 Υποδομές για τον πολιτισμό.....	42
2.1.6.2 Υποδομές για τον αθλητισμό	43
2.6.1.3 Πολιτιστικές Υποδομές.....	44
2.1.7 Περιβάλλον.....	45
2.8 Οικονομικές δραστηριότητες Δήμου Ευρώτα.....	46
2.9 Ενέργεια - Χρήση ΑΠΕ.....	57

Κεφάλαιο 3

Ανάλυση – Επεξεργασία Ερωτηματολογίου

3.1 Ταυτότητα αιρετών.....	58
3.1.1 Στοιχεία εκλογής.....	58
3.1.2 Φύλο ερωτώμενου.....	60
3.1.3 Ηλικιακή ομάδα.....	61
3.1.4 Επίπεδο εκπαίδευσης.....	62
3.1.5 Απασχόληση.....	63
3.1.6 Προηγούμενη συμμετοχή σε αιρετά όργανα.....	64
3.1.7 Προηγούμενη συμμετοχή στο κοινοβούλιο η σε θέσεις ευθύνης.....	67
3.1.8 Προηγούμενη συμμετοχή σε τοπικά συλλογικά σχήματα.....	70
3.1.9 Κίνητρα συμμετοχής στις δημοτικές εκλογές.....	73
3.2 Γενική αξιολόγηση του προγράμματος Καλλικράτης για τους δήμους	

3.2.1 Αξιολόγηση του προγράμματος Καλλικράτης.....	76
3.2.2 Σημαντικά προβλήματα του θεσμικού πλαισίου	
3.2.3 Επιπτώσεις του θεσμικού πλαισίου.....	78
3.2.4 Αντιμισθία των ερετών.....	79
3.2.5 Ασυμβίβαστο δημάρχου.....	80
3.2.6 Κατάλληλα μέτρα για τη συμμετοχή του πολίτη	81
3.2.7 Περιορισμένος αριθμός νομικών προσώπων.....	83
3.2.8 Μορφές επιχειρήσεων.....	85
3.2.9 Συμπαραστάτης του δημότη & της επιχείρησης.....	86
3.2.10 Αποφασιστικές αρμοδιότητες.....	86
3.2.11 Σύστημα εποπτείας των αποφάσεων	86
3.3 Αξιολόγηση του προγράμματος Καλλικράτης για το δήμο Ευρώτα	
3.4 Αποτελεσματικό αποκεντρωμένο σύστημα διοίκησης.....	87
3.5 Γενική αξιολόγηση της προοπτικής αποτελεσματικής εφαρμογής του προγράμματος Καλλικράτης στο δήμο Ευρώτα.....	88
3.5.1 Εδραίωση αποτελεσματικού διοικητικού μηχανισμού.....	88
3.6 Γενική αξιολόγηση της προοπτικής αποτελεσματικής εφαρμογής του προγράμματος Καλλικράτης για το δήμο Ευρώτα.....	89
3.6.1 Είναι έτοιμο του δημοτικό συμβούλιο ή χρειάζεται περίοδο προσαρμογής.....	89
3.6.2 Ικανότητες & πολιτική βούληση του δημοτικού συμβουλίου.....	91
3.6.3 Επάρκεια ή και καταλληλότητα στους πόρους.....	92
3.6.4 Εκπαίδευση στελεχών του δήμου.....	93
3.6.5 Κρίσιμα ζητήματα του δήμου.....	94
3.6.6 Διαχείριση απορριμμάτων.....	97
3.6.7 Διαχείριση των υδάτινων πόρων.....	98
3.6.8 Βελτίωση του επιχειρηματικού περιβάλλοντος.....	99
3.6.9 Βελτίωση επισκεψιμότητας.....	101
3.6.10 Συνεργασία του δήμου με τη περιφέρεια.....	104
3.7 Κοινωνική οικονομία & εθελοντισμός, νέοι τομείς προς αξιοποίηση	
3.7.1 Εταίρος ο δήμος σε επιχείρηση κοινωνικής οικονομίας.....	105

3.7.2 Προμήθεια υπηρεσιών από υπηρεσίες κοινωνικής οικονομίας.....	105
3.7.3 Αξιοποίηση εθελοντικών υπηρεσιών.....	106
3.8 Οικονομική πολιτική- προγραμματισμός – πόροι.....	111
3.8.1 Ειδικό πρόγραμμα εξυγίανσης των δήμων.....	111
3.8.2 Σημαντικές πηγές τοπικών εσόδων.....	112
3.8.3 Συνεργασία με ιδιωτικό τομέα.....	115
3.9 Ποιο είναι το όραμα των αιρετών για το δήμο Ευρώτα.....	118

ΕΠΙΛΟΓΟΣ – ΣΥΜΠΕΡΑΣΜΑΤΑ

Συμπεράσματα δήμου Ευρώτα.....	121
Προτάσεις – διαπιστώσεις.....	124
ΠΗΓΕΣ – ΒΙΒΛΙΟΓΡΑΦΙΑ.....	125
ΠΑΡΑΡΤΗΜΑ: ΕΡΩΤΗΜΑΤΟΛΟΓΙΟ.....	126

ΕΙΣΑΓΩΓΗ

Η εργασία μου αναφέρεται στο νέο σύστημα Α βάρθμιας αυτοδιοίκησης Καλλικράτης και συγκεκριμένα στις μεταρρυθμίσεις που έφερε το νέο διοικητικό σύστημα στους νέους Καλλικρατικούς δήμους και συγκεκριμένα στο δήμο Ευρώτα. Η έρευνα αυτή γίνεται μέσα από τις απαντήσεις των αιρετών του δήμου Ευρώτα για το νέο σύστημα της Α βάρθμια αυτοδιοίκησης Καλλικράτης . Στην εργασία εκτός από την άποψη των αιρετών που καταγράφεται καταγράφεται και η δική μου άποψη για την διοικητική μεταρρύθμιση από τον Καποδίστρια στον Καλλικράτη.

Το κεφάλαιο 1 αναφέρεται στο θεσμικό πλαίσιο Τοπικής Αυτοδιοίκησης από τον Καποδίστρια στον Καλλικράτη με τις ριζικές αλλαγές που επέφερε το σύστημα αυτό.

Το κεφάλαιο 2 αναφέρεται στην ιστορική φυσιογνωμία του δήμου Ευρώτα, στο φυσικό περιβάλλον του, στις δημογραφικές και κοινωνικές εξελίξεις, στο θεσμικό περιβάλλον και υποδομές στον πολιτισμό, στον αθλητισμό, στο περιβάλλον, στις οικονομικές δραστηριότητες του Δήμου Ευρώτα και τέλος στην Ενέργεια και χρήση ΕΠΕ.

Το κεφάλαιο 3 αναφέρεται στην ανάλυση και επεξεργασία των απαντήσεων του ερωτηματολογίου των αιρετών του Δήμου Ευρώτα.

Στην εργασία εκτός από την άποψη των αιρετών καταγράφεται και οι δική μου άποψη για την διοικητική μεταρρύθμιση από το Καποδίστρια στον Καλλικράτη και τις δυνατότητές αποτελεσματικής εφαρμογής της στο Δήμο Ευρώτα.

ΜΕΘΟΔΟΛΟΓΙΑ ΤΗΣ ΕΡΕΥΝΑΣ

Το είδος της ερευνάς μου είναι ποιοτική και ποσοτική με ερωτηματολόγια που είχε φτιάξει το τμήμα τοπικής αυτοδιοίκησης και είχε ερωτήσεις κλειστού τύπου και μια ερώτηση ανοιχτού τύπου. Στις ερωτήσεις απάντησαν οι αιρετοί του δήμου Ευρώτα. Από τους 27 δημοτικούς συμβούλους συν το δήμαρχο από τους οποίους οι 11 ανήκουν στο επιλαχόντα συνδυασμό και 16 στο επιτυχόντα συνδυασμό απάντησαν και οι 27 δημοτικοί σύμβουλοι.

ΒΑΣΙΚΕΣ ΕΝΟΤΗΤΕΣ ΕΡΩΤΗΜΑΤΟΛΟΓΙΟΥ

Το ερωτηματολόγιο διαιρείται σε 4 τμήματα. Στο τμήμα Α είναι « η ταυτότητα του ερωτώμενου» και συγκεκριμένα τα στοιχεία εκλογής τους όπως τη αναληφθείσα θέση ευθύνης που έχουν αναλάβει, το συνδυασμό στο οποίον συμμετείχαν, στοιχεία όπως είναι το φύλο, η ηλικία ,το επίπεδο εκπαίδευσης, απασχόληση πριν από τη εκλογή, προηγούμενη συμμετοχή σε αιρετά όργανα αυτοδιοίκησης ,στο κοινοβούλιο η σε θέσεις ευθύνης στο δημόσιο τομέα η σε τοπικά συλλογικά σχήματα και τέλος τα κίνητρα συμμετοχής στις δημοτικές εκλογές.

Στο τμήμα Β «Θεσμικό πλαίσιο της Α βαθιάς εκπαίδευσης» αποτελείται από δυο μέρη το πρώτο μέρος το β1 είναι η «Γενική αξιολόγηση του προγράμματος Καλλικράτης για τους δήμους» το οποίο περιλαμβάνει τα προβλήματα του θεσμικού πλαισίου, αν οι αιρετοί συμφωνούν με τη αντιμισθία και το ασυμβίβαστο του δημάρχου, τα κατάλληλα μετρά συμμετοχής του πολίτη στο νέο σύστημα αυτοδιοίκησης νέα μέτρα για το περιορισμένο αριθμό των νομικών προσώπων ,τις μορφές των επιχειρήσεων.

Στο τμήμα Γ έχουμε τη εφαρμογή του διοικητικής μεταρρύθμισης»το οποίο αποτελείται από τρία μέρη το Γ1 αναφέρεται στη «Γενική αξιολόγηση της προοπτικής αποτελεσματικής εφαρμογής του προγράμματος Καλλικράτης στη Α βαθιά αυτοδιοίκηση»,το Γ2 αναφέρεται στη αξιολόγηση της προοπτικής εφαρμογής του προγράμματος Καλλικράτης στο δήμο σας» το οποίο αναφέρεται στο δημοτικό συμβούλιο αν χρειάζεται περίοδο προσαρμογής και πόσο, αν υπάρχει επάρκεια και καταλληλότητα των πόρων του δήμου αν τα στελέχη του δήμου χρειάζονται εκπαίδευση, και το Γ3 αναφέρεται στη «Κοινωνική Οικονομία και στο εθελοντισμό» αν μπορεί

ο δήμος να μετέχει σαν εταίρος σε μια επιχείρηση κοινωνικής οικονομίας θεωρούν το εθελοντισμό χρήσιμο και σε ποιους τομείς θα τους χρησιμοποιούσαν.

Στο τμήμα Δ «Οικονομική Πολιτική-Προγραμματισμός –Πόροι» αναφέρεται στο πως κρίνουν οι αιρετοί το ειδικό πρόγραμμα εξυγίανσης των δήμων, αν είναι υπέρ με τη συνεργασία με το ιδιωτικό τομέα, με ποιες μορφές συνεργασίας συμφωνούν και ποιες επιχειρήσεις θα παραχωρούσαν σε ιδιώτες, ποια θεωρούν ως τα πιο σημαντικά τοπικά έσοδα.

Και το τελευταίο τμήμα του ερωτηματολογίου το Ε είναι το Κλείσιμο» το οποίο περιλαμβάνει μια ανοιχτή ερώτηση (ποιο είναι το όραμα των αιρετών στην πρώτη αιρετή διακυβέρνηση του προγράμματος Καλλικράτη).

Το ερωτηματολόγιο αποτελείται από διάφορα είδη ερωτήσεων όπως μοναδικής απάντησης, συνθέτης μοναδικής απάντησης, ερωτήσεις ιεράρχησης, ερωτήσεις πολλαπλών απαντήσεων χωρίς ιεράρχηση και ερωτήσεις με δίπλες απαντήσεις μια ανοιχτή ερώτηση για οποίον θέλει να εκφράσει κάτι ο όποιος δεν καλύφθηκε μέσα από το ερωτηματολόγιο.

Τα βασικά ερωτήματα της έρευνας είναι τα παρακάτω:

- Η ταυτότητα των αιρετών.
- Η γενική αξιολόγηση του προγράμματος γενικά, τα σημαντικά προβλήματα του θεσμικού πλαισίου της Α βαθμίας αυτοδιοίκησης και η εξασφάλιση των πόρων για την διοικητική μεταρρύθμιση.
- Η διασφάλιση της τοπικής δημοκρατίας, της συμμετοχής των πολιτών και της διαφάνειας.
- Οι δυνατότητες προώθησης της τοπικής ανάπτυξης.
- Πρόσθετες αρμοδιότητες των δήμων.
- Η αξιολόγηση του συστήματος αποκέντρωσης γενικά.
- Προϋποθέσεις για την αποτελεσματική εφαρμογή του προγράμματος Καλλικράτη στην Α βαθμια αυτοδιοίκηση.
- Τι απαιτείται για την εδραίωση ενός αποτελεσματικού διοικητικού μηχανισμού στην Α βαθμια εκπαίδευση.
- Κρίσιμα ζητήματα του Δήμου Ευρώτα και οι τρόποι αντιμετώπισης τους.

- Οι συνεργασίες του Δήμου με τα άλλα επίπεδα διοίκησης.
- Ζητήματα που αφορούν τις μορφές συνεργασίας του Δήμου με τον κοινωνικό και τον ιδιωτικό τομέα.
- Ειδικό πρόγραμμα εξυγίανσης των Δήμων και τα σημαντικά τοπικά έσοδα για τους δήμους.
- Ικανότητα των αιρετών για στρατηγικά θέματα ανάπτυξης, προγραμματισμού και διοίκησης.

Το είδος των ερωτήσεων του ερωτηματολογίου είναι μοναδικής απάντησης, σύνθετης μοναδικής απάντησης, ερωτήσεις πολλαπλών απαντήσεων ,ερωτήσεις πολλαπλών απαντήσεων χωρίς ιεράρχηση και ερωτήσεις πολλαπλών απαντήσεων με ιεράρχηση.

Προβλήματα-Δυσκολίες

Στο Δήμο Ευρώτα δεν αντιμετώπισα κανένα πρόβλημα γιατί τύγχανε να κάνω την πρακτική μου άσκηση στο Δήμο οπότε είχα πολύ καλή συνεργασία με τους αιρετούς. Το μόνο πρόβλημα που αντιμετώπισα ήταν ότι κάποιιοι από τους δημοτικούς συμβούλους ήταν πολύ επιφυλακτικοί με τις απαντήσεις τους γιατί οι περισσότεροι δεν γνώριζαν τι ακριβώς τους ζητούσαν οι ερωτήσεις. Στο δήμο Ευρώτα υπάρχουν 27 δημοτικοί σύμβουλοι και μου απάντησαν και οι 27.

Συμπεράσματα- Προτάσεις

Για το Δήμο Ευρώτα μέσα από τις απαντήσεις που μας έδωσαν οι αιρετοί παρατηρούμε ότι οι περισσότεροι είχαν συμμετοχή σε αιρετά όργανα αυτοδιοίκησης. Ο δήμαρχος διάνυε για δεύτερη τετραετία την θητεία του. Το μεγαλύτερο ποσοστό των αιρετών τα κίνητρα συμμετοχής τους στις δημοτικές εκλογές ήταν για να συμβάλουν στην επίλυση τοπικών προβλημάτων και αξιοποίηση τοπικών δυνατοτήτων. Το πρόγραμμα Καλλικράτης θεωρούν ότι είναι σωστό αλλά έχει αδυναμίες. Σαν σημαντικότερα προβλήματα του θεσμικού πλαισίου Αβάθμιας αυτοδιοίκησης θεωρούν τις αρμοδιότητες χωρίς τους αντίστοιχους πόρους και την έλλειψη οικονομικής αυτοτέλειας. Επίσης συμφωνούν με το ασυμβίβαστο του δημάρχου, με τον περιορισμένο αριθμό των νομικών προσώπων, με τις μορφές των επιχειρήσεων, με το Συμπαραστάτη του Δημότη και της Επιχείρησης, με το νέο σύστημα εποπτείας των αποφάσεων των οργάνων του δήμου. Ως πιο κατάλληλα μέτρα συμμετοχής του πολίτη στο νέο σύστημα αυτοδιοίκησης θεωρούν την άμεση επαφή μεταξύ των δημοτικών συμβούλων και πολιτών ,την

συμμετοχή των πολιτών , με δικαίωμα λόγου, στις συνεδριάσεις του δημοτικού συμβουλίου και με δημοψηφίσματα. Για την εδραίωση ενός αποτελεσματικού διοικητικού μηχανισμού στην Α βάρθια αυτοδιοίκηση θεωρούν το εξειδικευμένο και επαρκές προσωπικό , τις ικανότητες, γνώση και εμπειρία των αιρετών σε θέματα διοίκησης και προγραμματισμού και την κατάρτιση του προσωπικού. Το δημοτικό συμβούλιο θεωρούν χρειάζεται περίοδο προσαρμογής για να ανταποκριθεί στην άσκηση των διευρυμένων αρμοδιοτήτων και συγκεκριμένα χρειάζεται 6 μήνες. Ως κρίσιμα ζητήματα της περιοχής θεωρούν την διαχείριση των απορριμμάτων και σαν προτεραιότητα θεωρούν την διαλογή στην πηγή και προώθηση προγραμμάτων ανακύκλωσης. Στα θέματα διαχείρισης των υδάτινων πόρων θεωρούν τα έργα αξιοποίησης των υδατικών πόρων και η καταμέτρηση όλων των χρήσεων του νερού. Για την βελτίωση του επιχειρηματικού περιβάλλοντος, την τόνωση του ιδιωτικού τομέα και του επιχειρηματικότητας θεωρούν την μείωση του παραεμπορίου και της παραοικονομίας. Το ειδικό πρόγραμμα εξυγίανσης των δήμων θεωρούν ότι είναι σωστό και σαν βασικές πηγές τοπικών εσόδων θεωρούν το ΦΠΑ από τις συναλλαγές της τοπικής οικονομίας. .

Κεφάλαιο 1

Το πλαίσιο διοικητικής μεταρρύθμισης από το σύστημα του Καποδίστρια στο νέο σύστημα διοίκησης του Καλλικράτη.

Οι δήμοι και οι Περιφέρειες συγκροτούν τον πρώτο και δεύτερο βαθμό Τοπικής Αυτοδιοίκησης και ως έκφραση της λαϊκής κυριαρχίας αποτελούν θεσμό του δημοσίου βίου των Ελλήνων όπως κατοχυρώνεται από τις διατάξεις του άρθρου 102 του συντάγματος και του Ευρωπαϊκού χάρτη και του Ευρωπαϊκού χάρτη Τοπικής Αυτονομίας που κυρώθηκε με το ν.1850/1989.

Με το νόμο μπορεί να ασκούνται οι αρμοδιότητες που συνιστούν αποστολή του κράτους. Οι οργανισμοί τοπικής αυτοδιοίκησης έχουν διοικητική και οικονομική αυτοτέλεια. Το κράτος ασκεί στους οργανισμούς τοπικής αυτοδιοίκησης εποπτεία Που συνιστά αποκλειστικά σε έλεγχο νομιμότητας και δεν επιτρέπεται να εμποδίζει την ελεύθερη δράση τους. Επίσης η μεταβίβαση

αρμοδιοτήτων από τα κεντρικά περιφερειακά όργανα του κράτους προς τους οργανισμούς τοπικής αυτοδιοίκησης συνεπάγεται με τους αντίστοιχους πόρους.

Με το πρόγραμμα Καλλικράτης ανασυγκροτείται η πρωτοβάθμια και δευτεροβάθμια τοπική αυτοδιοίκηση και συνιστώνται οι Αποκεντρωμένες Διοικήσεις ως ενιαίες μονάδες για τις αποκεντρωμένες υπηρεσίες του κράτους. Συγκεκριμένα σε όλη την Επικράτεια συνιστώνται 325 νέοι δήμοι (αντί των 1034 ΟΤΑ Πρώτου βαθμού που υφίστανται σήμερα), 13 Περιφέρειες και 7 Αποκεντρωμένες Διοικήσεις.

Σύμφωνα με το άρθρο 94 του Προγράμματος Καλλικράτης μεταφέρονται στους Δήμους της χώρας πρόσθετες αρμοδιότητες πέραν αυτών που ασκούντα ήδη σύμφωνα με τις διατάξεις του άρθρου 75 του ΚΔΚ.

Οι αρμοδιότητες αυτές μπορούν να διακριθούν σε 2 κατηγορίες:

Στην πρώτη κατηγορία εντάσσονται οι αρμοδιότητες που αποτελούν το σύνολο του τομέα πολεοδομίας και παροχής προνομιακών επιδομάτων. Για την άσκηση των αρμοδιοτήτων αυτών παρέχεται διοικητική υποστήριξη από το δήμο της έδρας του νομού ή από τον αντίστοιχο δήμο που ήταν έδρα των αποκεντρωμένων υπηρεσιών των νομαρχιακών αυτοδιοικήσεων που ασκούσαν τις αρμοδιότητες αυτές στους δήμους που υπάγονταν στην χωρική τους αρμοδιότητα. Στους δήμους που παρέχουν διοικητική υποστήριξη μετατάχθηκε το προσωπικό των υπηρεσιών των νομαρχιακών αυτοδιοικήσεων που τις ασκούσε οι οποίες συνεχίζουν να εξυπηρετούν τους πολίτες των δήμων που εξυπηρετούσαν μέχρι σήμερα.

Στην δεύτερη κατηγορία εντάσσονται αρμοδιότητες κυρίως διοικητικού χαρακτήρα οι οποίες ασκούνται από όλους τους δήμους της χώρας.

Βάσει των ανωτέρω κατηγοριών ακολουθεί απαρίθμηση των πρόσθετων αρμοδιοτήτων όπως εντάσσονται στους τομείς του άρθρου 94 του Ν.3852/2010.

1) Στο τομέα της Πολεοδομίας, 2) Στο τομέα της Κοινωνικής Προστασίας και Αλληλεγγύης 3) Στο τομέα της Παιδείας Πολιτισμού και Αθλητισμού 4) Στο τομέα Αγροτική Ανάπτυξη – Κτηνοτροφία – Αλιεία 5) Στο τομέα αρμοδιότητες αστικής κατάστασης 6) Στο τομέα Περιβάλλον 7) Στο τομέα αρμοδιότητες εμπορίου.

ΚΕΦΑΛΑΙΟ 2

Περιγραφή της υφιστάμενης κατάστασης Δήμου Ευρώτα

1.1. Περιγραφή της υφιστάμενης κατάστασης της περιοχής του Δήμου

2.1.1 Εισαγωγή

Στο παρόν κεφάλαιο παρουσιάζονται συνοπτικά τα συμπεράσματα που ανέδειξε η αξιολόγηση των πρωτογενών στοιχείων για τη διάγνωση της υφιστάμενης κατάστασης στο Δήμο Ευρώτα. Τα συμπεράσματα, αφορούν σειρά αναπτυξιακών τομέων όπως η εσωτερική οργάνωση του Δήμου, χρηματο – οικονομικά αποτελέσματα, η δημογραφία, η εκπαίδευση, το φυσικό περιβάλλον, η οικονομία και οι επιμέρους οικονομικές δραστηριότητες, οι υφιστάμενες τεχνικές υποδομές, οι υποδομές υγείας, εκπαίδευσης, ο τομέας ενέργειας καθώς και οι εξελίξεις που έλαβαν χώρα κατά το τελευταίο έτος στο θεσμικό πλαίσιο που διέπει την λειτουργία των Οργανισμών Τοπικής Αυτοδιοίκησης.

2.1.2. Ιστορική φυσιογνωμία

Ο Δήμος Ευρώτα είναι ένας από τους πέντε δήμους του Νομού Λακωνίας και βρίσκεται στο νότιο τμήμα του Νομού Λακωνίας.



Χάρτης 1 : Θέση του Νομού Λακωνίας στη Πελοπόννησο

Η Σκάλα, η έδρα του Δήμου Ευρώτα, πήρε το όνομα της από την αποβάθρα που υπήρχε στη θέση της όταν ακόμα έπλεαν μικρά σκάφη μέσα στο Βασιλοπόταμο. Υποθέτουν ότι στην περιοχή της Σκάλας υπήρχε η αρχαία πόλη Έλος και ότι κατοικούνταν 2500 χρόνια π.Χ. Στη Στεφανιά, τη Γλυκόβρυση (Μπιζάνι) και το Αστέρι (Μπρίνικο) υπάρχουν ίχνη μυκηναϊκά. Η Σκάλα ήταν πρωτεύουσα του Δήμου Τρινάσου. Ο Πausανίας αναφέρεται στο φρούριο το οποίο προστάτευε από ξηράς το ναύσταθμο των Σπαρτιατών, ενώ από τη θάλασσα προστατευόταν από τα Τρίνησα. Θεωρείται από τις πιο παραγωγικές περιοχές του Νομού και αυτό, γιατί ο κάμπος της διασχίζεται από δύο ποτάμια, τον ιστορικό Ευρώτα και τον "πολύτιμο" Βασιλοπόταμο. Είναι μία από τις πιο ανεπτυγμένες περιοχές της νότιας Λακωνίας. Κάθε άλλο παρά τυχαία έχει ονομασθεί ο "Κήπος της Ευρώπης".

Ο ποταμός Ευρώτας αποτελεί σύμβολο, σημείο αναφοράς, ιστορικό μνημείο και πάνω απ'όλα ένα ζωντανό οργανισμό που "τρέφει" το Νομό Λακωνίας. Το Δέλτα του ποταμού Ευρώτα και ιδιαίτερα η περιοχή Βιβάρι όπου το νερό είναι υφάλμυρο με εκτάσεις από παλιούς ρυζότοπους, την άνοιξη κατακλύζεται με νερά και γίνεται παράδεισος για χιλιάδες υδρόβια και παρυδάτικα πουλιά που βρίσκουν εδώ ένα φιλόξενο σταθμό για να τραφούν και να αναπαυθούν κατά τη διάρκεια του μεγάλου μεταναστευτικού ταξιδιού που τα φέρνει από την αφιλόξενη Σαχάρα στη Μεσόγειο, για να συνεχίσουν το ταξίδι τους προς το βορρά. Στον ίδιο χώρο βρίσκουμε σημαντικά είδη αρπακτικών αλλά μόνιμα και άλλα μεταναστευτικά που έχουν το Δέλτα για τόπο διατροφής τους αλλά και αναπαραγωγής τους. Αποτελεί έναν από τους τελευταίους σημαντικούς υδροβιότοπους στη Νότια Ελλάδα, ο οποίος περιλαμβάνεται στο Ευρωπαϊκό Δίκτυο NATURA. Πάνω από 210 είδη σπάνιων πουλιών που έχουν καταγραφεί, καθώς και η χελώνα του γλυκού νερού, νερόφιδα, χέλια, βασιλαετός, μαυροπελαργός και άλλα κινδυνεύουν να εξαφανιστούν. Από τα Τρίνησα ως την Κοκκινιά, οι παραλίες αποτελούν ένα σημαντικό βιότοπο αναπαραγωγής της θαλάσσιας χελώνας Καρέτα - Καρέτα. Σε μια ζώνη αμμόλοφου, η μεγαλύτερη στη Ν. Λακωνία, φυτρώνει το μοναδικό στον κόσμο *Linum phitosianum*. Πολύ συχνά στη θάλασσα του Λακωνικού κόλπου εμφανίζονται δελφίνια και φαλαινοειδή, καθώς και η πράσινη χελώνα Μύδας που αναπαράγεται στην ανατολική Μεσόγειο.

Στη τ.κ. **Βρονταμά** σε μία απότομη χαράδρα πάνω από τον ποταμό Ευρώτα βρίσκεται το μνημείο του Παλαιομονάστηρου. Στις 15 Σεπτεμβρίου του 1825 σε αυτή την εκκλησία ο Ιμπραήμ έκαψε ολόκληρο το χωριό του Βρονταμά που είχε μείνει κρυμμένο εκεί για πολλές ημέρες. Επίσης υπάρχουν αρκετές εκκλησίες της Βυζαντινής εποχής.

Στις **Κροκεές** υπάρχουν πολλά μικρά βυζαντινά εκκλησάκια. Στο Βασιλάκιο βρίσκονται ακόμη απομεινάρια από τους πύργους των Μπαρδουνιωτών Τούρκων που έδρασαν στην περιοχή την εποχή της Τουρκοκρατίας. Όπως φαίνεται από τα ευρήματα των ανασκαφών, η περιοχή έχει κατοικηθεί από αρχαιοτάτους χρόνους. Οι Κροκεές, γενέτειρα του ποιητή Ν. Βρεττάκου, παρουσιάζουν ιδιαίτερη πολιτιστική ανάπτυξη από τις αρχές κιόλας του 20ου αιώνα. Πρόκειται για μια από τις πιο ιστορικές κωμοπόλεις της Λακωνίας (3500 χρόνια ιστορικής παρουσίας) και έχει λάβει το όνομα της από το μοναδικό παγκοσμίως πέτρωμα, τον Κροκεάτη λίθο, που είναι διάσπαρτος από το Αλάμπη μέχρι το Ψηφί. Στον Καρνά, στο Βρυτσούλι και αλλού έχουν βρεθεί αρκετοί μυκηναϊκοί τάφοι, συλημένοι κυρίως. Γύρω στα 1500 π.Χ. ακμάζουν οι αρχαίες Κροκεές που εκτείνονται από το λόφο Καρνά, 300 μέτρα περίπου από το χωριό προς το Αλάμπη. Η ακμή των προϊστορικών Κροκεών στηρίζεται κυρίως στην παραγωγή του Κροκεάτη λίθου από τα λατομεία στο Ψηφί και στη διακίνηση του από τους Μυκηναίους στα όρια του γνωστού τότε κόσμου.

Ο οικισμός **Ασήμι** βρίσκεται δυτικά των Κροκεών και σε υψόμετρο 320 μ. Πρωτοεμφανίζεται σαν οικισμός την εποχή του χαλκού, γιατί εκεί ευρίσκοντο τα μεταλλεία χαλκού της αρχαίας Σπάρτης. Ερείπια υπάρχουν και σήμερα στη θέση «Πεταραίηκα», καθώς και πάρα πολλές είσοδοι στοών των μεταλλείων.

Ενδεχομένως, το όνομά του να το πήρε πιθανόν αργότερα, λόγω των αργυρούχων κοιτασμάτων του χαλκού.

Ακμή της πληθυσμιακής του εποχής, χαρακτηρίζονται τα χρόνια του μεσοπολέμου, έως το 1950. Το 1942, κάτοικοι 230. Σήμερα, οι μόνιμοι κάτοικοι είναι πέντε (5), ωστόσο γίνεται προσπάθεια από ελάχιστους Ασημιώτες για την αναβίωση του οικισμού.

Στα Νότια της Σπάρτης και σε απόσταση 20 χιλιομέτρων από αυτή, βρίσκεται το **Δαφνί**. Είναι κτισμένο σε μια λοφοσειρά ύψους 300 μέτρων στο μέσον της Λακεδαίμονος κάτω από την περιοχή του Λυκοβουνού μεταξύ των οροσειρών Ταϊγέτου και Πάρνωνα στα δεξιά του ποταμού

Ευρώτα. Είναι από τα μετρημένα κεφαλοχώρια του Νομού Λακωνίας και η θέση τού δίνει δίκαια το χαρακτηρισμό "ο οφθαλμός της Λακωνίας".

Η ιστορία του χωριού είναι μεγάλη και η αρχή της χάνεται στα βάθη της αρχαιότητας. Στα δυτικά, μεταξύ της Εθνικής οδού Σπάρτης - Γυθείου και του χωριού, στη θέση «Τροχάλια» βρισκόταν η αρχαία κωμόπολη «Αφιδναί» καθώς υποστηρίζουν πολλοί έγκριτοι ιστορικοί. Οι Αφιδνές της Λακεδαιμόνος είναι η πατρίδα του ελεγειακού ποιητή Τυρταίου. Ο Τυρταίος έζησε τον 6ο π.Χ αιώνα και με τις ελεγείες του, τα εμβατήριά του και τα πολεμικά του άσματα, τόνιζε τη στρατιωτική τιμή και την αγάπη προς την πατρίδα. Ήταν ειδικευμένος στην πολεμική μουσική, που ενθουσίαζε τους Σπαρτιάτες πολεμιστές.

Βορειανατολικά του Δαφνίου περνά ο ποταμός Ευρώτας, πού στη Θέση Πυρί συναντιέται με δυο παραποτάμους της περιοχής Δαφνιού, το Γερακάρη και τη Ρασίνα. Η έκταση του Δαφνίου είναι μεγάλη και τα κτήματα πολλών Δαφνιωτών πλησιάζουν στα γειτονικά χωριά Λευκόχωμα, Καμίνια, Ποταμιά, Βασιλάκιο και Κροκεές. Το έδαφος του χωριού είναι αργιλώδες και αργιλοαμμώδες και σε μερικά μέρη πετρώδες, αλλά κατάλληλο για δενδροκαλλιέργειες, αμπέλια και σιτηρά. Από τα Δαφνιώτικα αμπέλια βγαίνει το περίφημο και γνωστό σε όλους τους Λάκωνες και τους ξένους «Δαφνιώτικο κρασί».

Από τη θέση που είναι κτισμένο το Δαφνί, φαίνεται θαυμάσια ο κάμπος της Λακεδαιμόνος, μέρος από την πεδιάδα του Έλους και τα βουνά Ταΰγετος και Πάρνωνας. Από διάφορες τοποθεσίες μέσα και έξω από το Δαφνί (όπως από τη συνοικία Κοτρωνάκι και Μανωλεΐκα, του Σαραντάκου, του Αριστείδη Θεοδωρακάκου το αλώνι, του Γιάννου τη βρύση κλπ.) θα αγναντέψει κανείς τη θάλασσα του Λακωνικού κόλπου, ενώ τη νύχτα φαίνεται και ο φάρος των Κυθήρων, την πεδιάδα της Λακεδαίμονος και τα χωριά Λάγιο, Κροκεές, Τάραψα, Ποταμιά, το μοναστήρι της Ζερμπίτσας, το Ξηροκάμπι, το Γεράκι και πολλά άλλα

Στο μικρό χωριό Λάγιο (105 κάτοικοι σύμφωνα με την απογραφή του 2001) φαίνεται, ότι άρχισε να συγκεντρώνεται το μεγαλύτερο τότε πληθυσμιακό του κομμάτι λίγο πριν το 1800 και τούτο, γιατί στο παραθαλάσσιο μέρος του Λαγίου όπου ήταν μέχρι τότε συγκεντρωμένοι οι κάτοικοί του κινδύνευαν από τους πειρατές. Είχαν αξιόλογη συνεισφορά και ενεργό δράση στο πλευρό των Μανιατών κατά την επανάσταση του 1821, με ορμητήριο τα Τρίνησα.

Το Βασιλάκι βρίσκεται στο κέντρο της διαδρομής Σπάρτης – Γυθείου, περίπου 20 χιλιόμετρα μακριά από την κάθε πόλη. Είναι πλούσιο σε χλωρίδα και πανίδα και όλο το χρόνο είναι

καταπράσινο. Διαθέτει πολλά αξιοθέατα, τα οποία αξιοποιούνται κατάλληλα τα τελευταία χρόνια, ώστε να γίνουν πόλος έλξης για τουρίστες και περιηγητές που δεν είχαν την ευκαιρία να το γνωρίσουν. Από κάθε άποψη το Βασιλάκι αναπτύσσεται και δημιουργεί. Ο πληθυσμός του αυξάνεται, ο μέσος όρος ηλικίας μειώνεται, οι παραγωγές πληθαίνουν και ολοκληρώνεται η αισθητική ανάπλαση. Το χωριό είναι το πρώτο που ανέπτυξε τη βιολογική γεωργία και κτηνοτροφία. Παράγει βιολογικά προϊόντα όπως κρασί, ρίγανη, λάδι, ελιές, τσίπουρα, σύκα, μέλι και κοτόπουλα. Τα περισσότερα απ' αυτά από το Συνεταιρισμό Βιολογικών προϊόντων, αλλά και από μεμονωμένους βιοκαλλιεργητές.

Αρχαιολογικά ευρήματα που κυρίως εντοπίστηκαν στην περιοχή του **Γερακίου** μαρτυρούν την ακμάζουσα, πλούσια ιστορία του και σηματοδοτούν την κατοίκηση του Γερακίου, χιλιάδες χρόνια π.Χ. (4.000 π.χ.). Το Μεσαιωνικό Κάστρο κτίστηκε σε λόφο στις βορειοανατολικές πλαγιές του Πάρνωνα κοντά στο Γεράκι από το Φράγκο βαρόνο Guy de Nivelet, το 1209. Ο περιηγητής του 20ου αιώνα μ.χ. Πausanias είδε την πόλη Γερόνθραι (Γεράκι) ακμάζουσα με αγορά, κυκλώπειο τείχος, κρήνες, ιερό Τέμενος του Άρη και ναό του Απόλλωνα όπου λάτρευαν το ελεφάντινο άγαλμα του Θεού. Οι ανασκαφές άρχισαν το 1905 από την Αγγλική Αρχαιολογική Σχολή. Από το 1995 η Αρχαιολογική Σχολή του Άμστερνταμ εργάζεται συστηματικά κάθε χρόνο μέχρι σήμερα με ανασκαφές στο χώρο της Ακρόπολης. Αντικείμενα που βρέθηκαν όπως αμφορείς, πήλινα αποθηκευτικά αγγεία, αρκετά νομίσματα και αποτυπώματα διαφόρων σφραγίδων μαρτυρούν ότι η ακρόπολη του Γερακίου κατοικείτο από την 3η χιλιετία π.χ. Στο Σπήλαιο Α Κουβελέικη στο Αλεποχώρι, η ανασκαφή άρχισε το 1990 από την εφορεία

Παλαιοντολογίας- Σπηλαιολογίας και δεν έχει ολοκληρωθεί ακόμα. Ανθρωπολογικά και αρχαιολογικά ευρήματα, παρόμοια με των περιοχών Φράγχθι Αργολίδας, Κορινθίας, Αλεπότρυπας Δυρού, Θεσσαλίας, δείχνουν ότι η σπηλιά χρησιμοποιείτο ως κατοικία κατά την νεότερη Νεολιθική περίοδο.

Ο Άγιος Δημήτριος χτίστηκε μετά το 1850 από τους κατοίκους του χωριού Γκιότσαλι, δέκα χιλιόμετρα βορειότερα σε υψόμετρο 800 περίπου μέτρων. Η αετοφωλιά του Γκιότσαλι οικοδομήθηκε περίπου το 1.500μ.Χ. από διωγμένους από τους Τούρκους ανυπότακτους Ηπειρώτες και Κρήτες. Έχει θέα το Λακωνικό κόλπο. Τα χρόνια της Τουρκοκρατίας ήταν λημέρι πολλών οπλαρχηγών, πιο σημαντικός ήταν ο Γιάννης Καρακίτσος.

Η Απιδιά είναι ιστορικό χωριό , με ζωή 6.000 χρόνων. Αρχικά με το όνομα Παλαιά Κώμη, στους Ρωμαϊκούς Χρόνους αναφέρεται με το όνομα Πλειαί. Ευρήματα στο λόφο Κρίτσοβα μαρτυρούν τη μακραίωνη ιστορία της. Κόσμημα της Απιδιάς είναι ο ναός της κοιμήσεως της Θεοτόκου, μοναδικής αρχιτεκτονικής. Είναι τύπος Μεγάλης Βασιλικής η οποία έχει ιδιαίτερα ανατολικά χαρακτηριστικά. Ο θόλος της στέγης στηρίζεται σε κίονες που φέρουν ωραία ιωνικά κιονόκρανα. Θαυμάσιο επίσης είναι το μαρμάρινο τέμπλο με πλούσιο διάκοσμο.

Ο Όμηρος αναφέρει το Έλος στον κατάλογο των Λακεδαιμονίων. Κατά τον Πausανία το Έλος εμφανίζεται ως επίγειο των Αμυκλών και όλης της πεδιάδας του Ευρώτα. Με την πάροδο των αιώνων οι προσχώσεις αχρήστευσαν το λιμάνι του και φυσικό ήταν να επέλθει η παρακμή του. Η πόλη του Έλους, κατά την αρχαιότητα την είχε λεηλατήσει ο στρατηγός Νικίας (το 424 π.Χ), καθώς και ο Επαμεινώνδας μετά τη μάχη των Λεύκτρων. Ο Στράβωνας αναφέρει το Έλος σαν βαλτώδη τόπο και σε παρακμή την πόλη. Σύμφωνα με τους Άγγλους ερευνητές, η πόλη τοποθετείται 5 χιλιόμετρα δυτικά της Σκάλας, κοντά στον Άγιο Στέφανο. Το 1963 βρέθηκαν, πρωτοελλαδική κεραμική καθώς και μυκηναϊκοί τάφοι παιδιών και ηλικιωμένων ανθρώπων, μία ταφή σε πιθάρι και κρατήρας της Β' περιόδου της Μυκηναϊκής εποχής, γύρω στο 1200 π.Χ. Το Έλος κτίστηκε από το νεότερο γιο του Περσέα, Έλιον και το υπέταξαν οι Δωριείς με πολιορκία. Οι κάτοικοι του έγιναν οι πρώτοι δούλοι του «Κοινού των Λακεδαιμονίων» και ονομάστηκαν ειλώτες όπως και πραγματικά ήταν. Κατά την παράδοση από το Έλος έφερναν στο ελευσίνιο ένα ξόανο της κόρης της Δήμητρας. Το ελευσίνιο ήταν κοντά στην τοποθεσία Λαπίθαιο και το όνομα του είχε πάρει από κάποιο ντόπιο κάτοικο Λαπίθη και βρίσκεται νότια των Καλυβίων Σοχάς.



Χάρτης 2 : Χάρτης του Νομού Λακωνίας

2.1.3 Φυσικό περιβάλλον

Ο Ευρώτας είναι ένας ιστορικός ποταμός της Πελοποννήσου και έχει μήκος που ξεπερνά τα 100 km. Διασχίζει την πόλη της Σπάρτης και συμβάλλει ουσιαστικά στην οικονομία της περιοχής. Οι υπάρχουσες πληροφορίες για την πανίδα και τη χλωρίδα της περιοχής είναι σχετικά λίγες και μια πιο λεπτομερής μελέτη κρίνεται απαραίτητη. Πρέπει να σημειωθεί σήμερα, ότι τα φυσικά οικοσυστήματα στην περιοχή του Δέλτα του Ευρώτα έχουν σε μεγάλο βαθμό αλλοιωθεί από την υπέρμετρη επέκταση των καλλιεργειών πορτοκαλιάς, οι οποίες και καταλαμβάνουν το μεγαλύτερο ποσοστό της έκτασης του Δέλτα. Μικρές κηλίδες αδιατάρακτων φυσικών οικοσυστημάτων συναντώνται μόνο κατά μήκος κυρίως του ποταμού και των καναλιών, στις εκβολές του, καθώς και στις αμμώδεις παραλίες του Δέλτα.

Η ευρύτερη περιοχή των εκβολών του ποταμού Ευρώτα έχει χαρακτηριστεί **Σημαντική για τα Πουλιά (Important Bird Area)** περιοχή της Ελλάδας, έχει συμπεριληφθεί στον Ευρωπαϊκό κατάλογο βιοτόπων-υγροτόπων του «Corine» (**Corine Biotopes**).

Η ιδιαίτερη σπουδαιότητα της περιοχής αφορά:

- τα σημαντικά υγροτοπικά οικοσυστήματα που την αποτελούν
- την ποικιλία των ενδιαιτημάτων και την ύπαρξη σημαντικών τύπων οικοτόπων που περιέχονται στο Παράρτημα I της Οδηγίας 92/43/ΕΟΚ
- την σημαντική ορνιθοπανίδα (μόνιμα και μεταναστευτικά είδη) που απαντούν σε αυτή
- την πλούσια χλωρίδα και πανίδα (εκτός της ορνιθοπανίδας) που αποτελούνται από σημαντικά είδη, έντεκα από τα οποία περιλαμβάνονται στο Παράρτημα II της Οδηγίας 92/43/ΕΟΚ. Αξιοσημείωτη είναι η εμφάνιση ενός είδους προτεραιότητας για προστασία της Οδηγίας 92/43/ΕΟΚ, της θαλάσσιας χελώνας *Caretta caretta*.
- την ιδιαίτερα εκτεταμένη αμμώδη ζώνη στην περιοχή των εκβολών που εισχωρεί σε μεγάλο βάθος στην ξηρά

Στις εκβολές του ποταμού Ευρώτα υπάρχει ένας συνδυασμός πολλών σημαντικών ενδιαιτημάτων που παίζουν πολύ σημαντικό ρόλο στη διατήρηση της βιοποικιλότητας της περιοχής αν λάβουμε υπόψη επίσης ότι το μεγαλύτερο ποσοστό των ακτών στη νότια Πελοπόννησο είναι βραχώδεις. Στην περιοχή περιλαμβάνονται οι παρακάτω τύποι υγροτόπων:

1. Παράκτιο Δέλτα
2. Παράκτιο μονίμως κατακλυσμένο έλος αλμυρού-υφάλμυρου νερού
3. Εσωτερικό μονίμως κατακλυσμένο έλος αλμυρού - υφάλμυρου νερού
4. Εσωτερικό περιοδικώς κατακλυζόμενο έλος αλμυρού - υφάλμυρου νερού
5. Εσωτερικό μονίμως κατακλυσμένο έλος γλυκού νερού
6. Εσωτερικό περιοδικώς κατακλυζόμενο έλος γλυκού νερού

Ο ποταμός Ευρώτας¹ (κωδικός τόπου: GR 122 Εκβολές Ευρώτα) και το Δέλτα αυτού, έχει εμβαδόν περίπου 30.000 στρέμματα και εκτείνεται σε υψόμετρο από 0 έως 100 περίπου μέτρα.

213	GR2540003	SCI	EKVOLES EVROTA	EKBOΛEΣ EYPOTA	5445,61
215	GR2540006	SPA	YΓPOTOΠOΙ EKVOLON EVROTA	YΓPOTOΠOΙ EKBOΛΩN EYPOTA	2260,00

¹ Πηγή: Ελληνική Ορνιθολογική Εταιρεία

Τμήμα αυτού σε έκταση 5.445,61 Ha² αποτελεί τη ζώνη Τόπος Κοινοτικής Σημασίας - Sites of Community Importance (SCI), ενώ τμήμα αυτού σε έκταση περίπου 2.260 Ha αποτελεί τη Ζώνη Ειδικής Προστασίας (SPA³) Υγρότοποι Εκβολών Ευρώτα (GR 2540006).

Όσον αφορά στην ορνιθοπανίδα, η περιοχή είναι σημαντική για διαβατικά υδρόβια και στρουθιόμορφα, και για αναπαραγόμενα και διαβατικά αρπακτικά. Είδη παγκοσμίου ενδιαφέροντος που δεν πληρούν κριτήρια Σημαντικής Περιοχής για τα Πουλιά (ΣΠΠ): *Aquila clanga* (διαχειμάζον), *Aquila heliaca* (διαχειμάζον), *Falco naumanni* (τουλάχιστον 3 αναπαραγόμενα ζευγάρια).

Σημαντική είναι η αξία της περιοχής για την αναπαραγωγή του απειλούμενου είδους της θαλάσσιας χελώνας *Caretta caretta*.

Ο Ευρώτας δημιουργεί Δέλτα ποταμού με θίνες, αλμυρόβαλτους, παραποτάμια βλάστηση, λειμώνες και καλαμώνες (*Phragmites*) και αποτελεί ενδιαίτημα για τη Χαλκόκοτα (*Plegadis falcinellus*), το οποίο διαθέτει χαρακτηριστικά που το εντάσσουν στις εξής διεθνείς για την προστασία του ειδών, κατηγορίες:

1. Κατηγορία A4i, δηλ. όσον αφορά στις συγκεντρώσεις ειδών με παγκόσμια σημασία – χαλκόκοτα, η περιοχή είναι γνωστό ή θεωρείται ότι, συντηρεί σε τακτική βάση περισσότερο από 1% του βιογεωγραφικού πληθυσμού από το υδρόβιο είδος.
2. Κατηγορία B1i, δηλ. όσον αφορά στις συγκεντρώσεις ειδών με ευρωπαϊκή σημασία – χαλκόκοτα, η περιοχή είναι γνωστό, ή θεωρείται ότι συντηρεί περισσότερο από το 1% ενός flyway ή άλλου ξεχωριστού πληθυσμού ενός υδρόβιου είδους
3. Για είδη ή υποείδη του Παραρτήματος I της Κοινοτικής Οδηγίας για τα Πουλιά:
 - Κατηγορία C1: Η περιοχή τακτικά συντηρεί σημαντικούς αριθμούς από ένα παγκοσμίως απειλούμενο είδος, ή άλλο είδος χρήζον προστασίας σε παγκόσμιο επίπεδο
 - Κατηγορία C2: Η περιοχή είναι γνωστό ότι συντηρεί τουλάχιστον το 1% ενός flyway ή συνόλου πληθυσμού στην Ε.Ε. από ένα απειλούμενο είδος

Τα ενδιαιτήματα στο Δέλτα Ευρώτα είναι:

- Τεχνητά τοπία
 - Καλλιεργήσιμη γη

² 1 (εκτάριο) Ha = 10 στρέμματα

³ Special Protected Area (SPA)

- Άλλες αστικές και βιομηχανικές περιοχές
- Πολυετείς καλλιέργειες
- Δενδροκαλλιέργειες
- Βραχώδεις περιοχές
 - Απόκρημνες και βραχώδεις ακτές
- Λιβάδια
 - Ξερά πυριτιούχα ποολίβαδα
- Θαλάσσιες περιοχές
 - Θαλάσσιοι όρμοι και παράκτιοι σχηματισμοί
- Θαμνώνες
 - Σκληρόφυλλοι θάμνοι
 - γκαρίγκ και μακί
- Υγρότοποι
 - Παράκτιες λιμνοθάλασσες
 - Βάλτοι
 - μεταβατικά τέλματα και πηγές
 - Λασπότοποι και αμμότοποι
 - Ποτάμια και ρέματα
 - Αλμυροί βάλτοι
 - Θίνες και αμμώδεις παραλίες
 - Παλιρροιακοί ποταμοί και εσώκλειστα παλιρροιακά ύδατα
 - Παρυδάτια βλάστηση

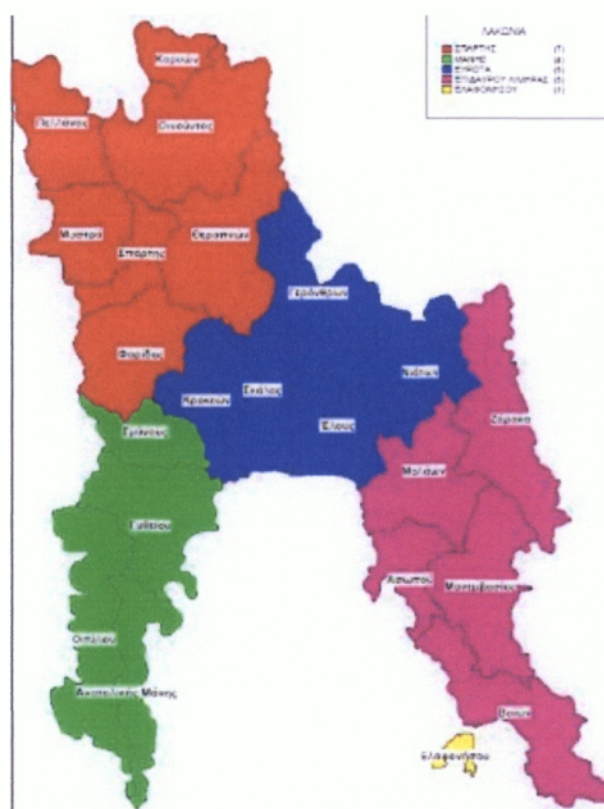
Οι Χρήσεις γης που αναπτύσσονται στις εκτάσεις αυτές είναι:

- Αγροτικές χρήσεις (50%)
- Αλιεία/υδατοκαλλιέργειες (5%)
- Προστασία της φύσης και έρευνα (10%)
- Τουρισμός/αναψυχή (10%)
- Αστικές/βιομηχανικές/μεταφορές (5%)
- Διαχείριση νερών (συμπεριλαμβάνει διαχείριση λεκάνης απορροής) (50%)

2.1.4 Δημογραφικές και κοινωνικές εξελίξεις

Ο Δήμος Ευρώτα βρίσκεται στο Νομό Λακωνίας και αποτελείται από πέντε (5) δημοτικές ενότητες : τη δημοτική ενότητα Γερωνθρών, Έλους, Νιάτων, Κροκεών και Σκάλας. Σήμερα ο Δήμος Ευρώτα περιλαμβάνει 2 Δημοτικές Κοινότητες και 23 Τοπικές Κοινότητες, οι οποίες

είναι: Δ.Κ. Σκάλας, η Δ.Κ. Βλαχιώτη, Τ.Κ Αγίου Δημητρίου Ζάρακος, Τ.Κ. Αγίου Ιωάννη, Τ.Κ. Αλεποχωρίου, Τ.Κ. Απιδέας, Τ.Κ. Αστεριου, Τ.Κ. Βασιλακίου, Τ.Κ. Βρονταμά, Τ.Κ. Γερακίου, Τ.Κ. Γλυκόβρυσης, Τ.Κ. Γούβων, Τ.Κ. Γράμμουσας, Τ.Κ. Δαφνίου, Τ.Κ Έλους, Τ.Κ. Καλλιθέας, Τ.Κ. Καρίτσας, Τ.Κ. Κρεμαστής, Τ.Κ Κροκεών, Τ.Κ .Λαγίου, Τ.Κ. Λεήμονα, Τ.Κ. Μυρτέας, Τ.Κ Νιάτων, Τ.Κ. Περιστερίου και Τ.Κ. Στεφανιάς.



Χάρτης 3 : Καλλικρατικοί Δήμοι του Νομού Λακωνίας

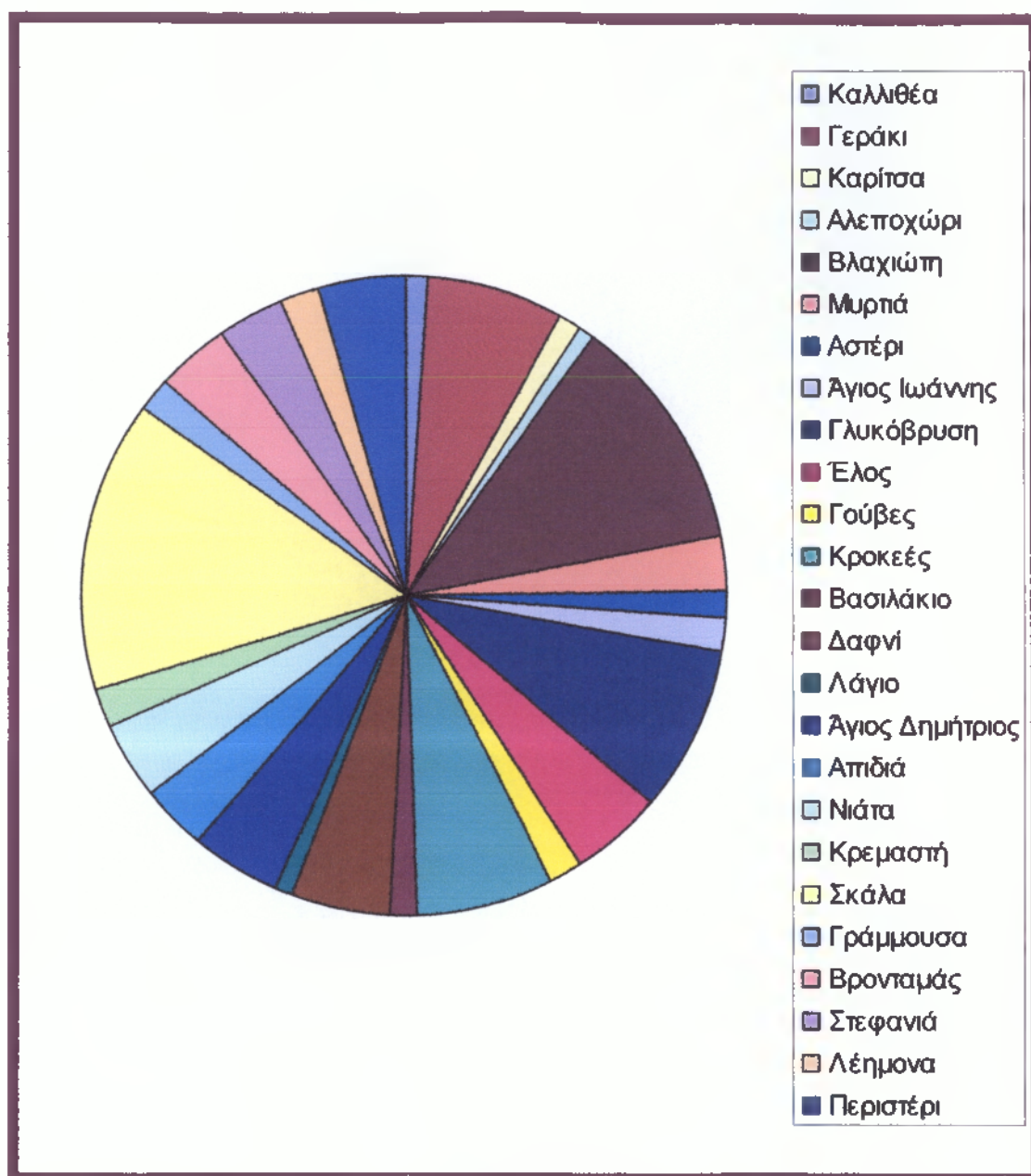
Σύμφωνα με την απογραφή της Εθνικής Στατιστικής Υπηρεσίας Ελλάδος (Ε.Σ.Υ.Ε.) η οποία πραγματοποιήθηκε το 2001, ο πληθυσμός του Δήμου Ευρώτα φτάνει τους 19.803 κατοίκους. Η Ελληνική Στατιστική Αρχή πραγματοποίησε την απογραφή πληθυσμού – κατοίκων 2011 και σύμφωνα με τα προσωρινά αποτελέσματα ο πληθυσμός του Δήμου Ευρώτα φτάνει τους 18.050 κατοίκους. Από την ανάλυση των στοιχείων γίνεται φανερό πως ο πληθυσμός του Δήμου

Ευρώτα δεν είναι ομοιόμορφα κατανεμημένος σε όλες τις Δημοτικές και Τοπικές Κοινότητες του Δήμου. Όπως γίνεται φανερό, η πολύ μεγάλη πλειοψηφία του πληθυσμού και συγκεκριμένα το 14,92% αυτού, είναι κάτοικοι της Δημοτικής Κοινότητας Σκάλας.

Πίνακας 1: Μεταβολή του Πληθυσμού Δήμου Ευρώτα

	Δημοτικές Ενότητες	Δημοτικό Διαμέρισμα	Πραγματικός Πληθυσμός 1991	Πραγματικός Πληθυσμός 2001	Πραγματικός Πληθυσμός 2011	
Δήμος Ευρώτα	Γερονθρών	Καλλιθέα	226	210		
		Γεράκι	1.393	1.372		
		Καρίτσα	263	228		
		Αλεποχώρι	152	149		
	Έλους	Βλαχιώτη	2.330	2.396		
		Μυρτιά	571	535		
		Αστέρι	378	315		
		Άγιος Ιωάννης	508	332		
		Γλυκόβρυση	1.268	1.620		
		Έλος	824	920		
		Γούβες	380	334		
	Κροκεών	Κροκεές	1.384	1.399		
		Βασιλάκιο	250	290		
		Δαφνί	1.009	969		
		Λάγιο	228	166		
	Νιάτων	Άγιος Δημήτριος	850	860		
		Απιδιά	791	666		
		Νιάτα	789	803		
		Κρεμαστή	368	337		
	Σκάλας	Σκάλα	3.291	2.955		
		Γράμμουσα	357	292		
		Βρονταμάς	915	757		
		Στεφανιά	700	619		
		Λέημονα	496	398		
		Περιστέρι	1.160	881		
	ΣΥΝΟΛΟ			20.881	19.803	18.050

Πληθυσμός Δήμου Ευρώτα ανά Δημοτική και Τοπική Κοινότητα



Διάγραμμα 1: Κατανομή Πληθυσμού του Δήμου Ευρώτα ανά Δημοτική και Τοπική Κοινότητα

Όπως φαίνεται από τα στοιχεία της Ε.Σ.Υ.Ε. ο πληθυσμός του Δήμου Ευρώτα παρουσίασε μια μείωση από το 1991 μέχρι και το 2001, έτος της τελευταίας απογραφής. Αναλυτικότερα, ενώ το 1991, ο Πληθυσμός του Δήμου Ευρώτα ήταν 20.881 άτομα, ο αριθμός αυτός μειώθηκε σε 19.803 κατοίκους το 2001. Η μείωση αυτή αντιστοιχεί σε ένα ποσοστό της τάξης του 5,16%. Η εξέλιξη αυτή αποκτά ιδιαίτερη σημασία αν παρουσιασθεί σε σχέση με την αντίστοιχη εξέλιξη του πληθυσμού της Ελλάδας και του Νομού Λακωνίας.

Από τα στοιχεία της απογραφής του 2011 παρατηρείται νέα μείωση του πληθυσμού του Δήμου, παρά την αύξηση μεταναστευτικών ρευμάτων.

Η πιο πάνω μεταβολή αποκτά ιδιαίτερο ενδιαφέρον αν συγκριθεί με τις αντίστοιχες μεταβολές της χώρας αλλά και του Νομού Λακωνίας. Από τα στοιχεία της Εθνικής Στατιστικής Υπηρεσίας, γίνεται φανερό πως κατά τη δεκαετία 1991-2001, ο πληθυσμός του Νομού Λακωνίας παρουσίασε μείωση κατά 2,93%. Το ποσοστό αυτό είναι πολύ μικρότερο από το αντίστοιχο ποσοστό για το Δήμο Ευρώτα. Μάλιστα, αναλύοντας τα στοιχεία της ίδιας δεκαετίας για το σύνολο της χώρας, παρατηρούμε πως ο πληθυσμός της Ελλάδας αυξήθηκε κατά 6,55%.

Πίνακας 2: Διαχρονική Εξέλιξη Πληθυσμού Ελλάδας- Νομού Λακωνίας και Δήμου Ευρώτα

α/α	Περιοχή	1971	1981	1991	2001
1	Ελλάδα	8.768.640	9.740.417	10.259.900	10.932.399
2	Νομός Λακωνίας	95.840	93.218	95.696	92.891
3	Δήμος Ευρώτα			20.881	19.803

Πηγή: Δήμος Ευρώτα

Πίνακας 3: Ποσοστιαίες Μεταβολές Πληθυσμού Ελλάδας – Λακωνίας – Δ. Ευρώτα

α/α	Περιοχή	1971-1981	1981-1991	1991-2001
1	Ελλάδα	11,08%	5,33%	6,55%
2	Νομός Λακωνίας	-2,74%	2,66%	-2,93%
3	Δήμος Ευρώτα			-5,16%

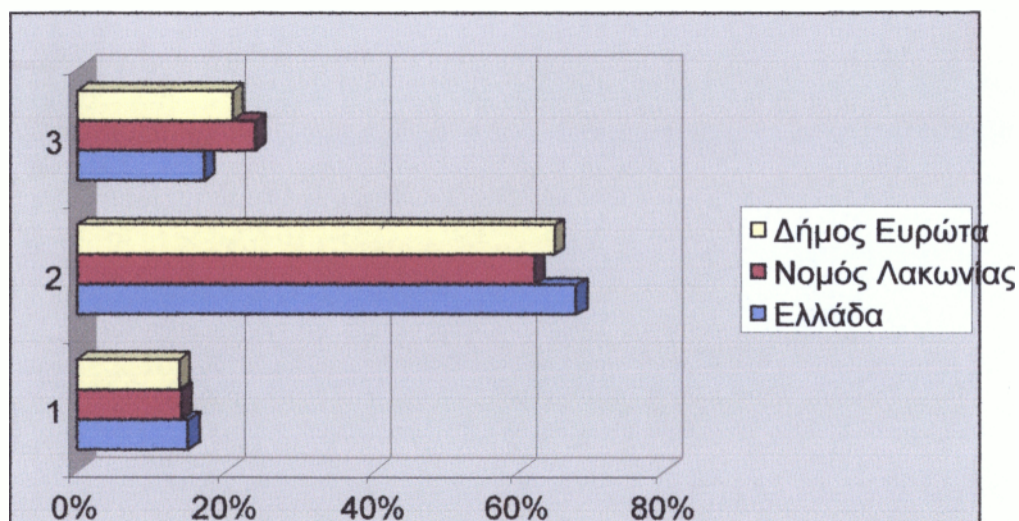
Πηγή: Δήμος Ευρώτα

Κρίσιμος παράγοντας για την κατανόηση των δημογραφικών χαρακτηριστικών του Δήμου Ευρώτα είναι η ανάλυση της σύνθεσης του πληθυσμού του Δήμου. Η ανάλυση περιλαμβάνει τόσο το ποσοστό συμμετοχής των διαφορετικών ηλικιακών ομάδων στο σύνολο του πληθυσμού, όσο και την αναλογία ανδρών και γυναικών.

Δήμος Ευρώτα: Η ηλικιακή ομάδα 0 έως 14 αποτελεί το 13,94% του πληθυσμού του Δήμου Ευρώτα, οι ηλικίες 15 έως 64 το 65,14%, ενώ το υπόλοιπο 20,92% αντιστοιχεί στα άτομα ηλικίας 65 ετών και άνω.

Νομός Λακωνίας: Η ηλικιακή Ομάδα 0 έως 14 αποτελεί το 13,88%, του πληθυσμού του Νομού Λακωνίας, οι ηλικίες 15 έως 64 το 62,16% ενώ το υπόλοιπο 23,96% αντιστοιχεί στα άτομα ηλικίας 65 ετών και άνω. Γίνεται φανερό πως ο Νομός Λακωνίας συγκεντρώνει ένα υψηλότερο ποσοστό ατόμων ηλικίας άνω των 65 ετών, και ένα μικρότερο ποσοστό ατόμων 0 έως 14 και 15 έως 64 ετών σε σχέση με το Δήμο Ευρώτα.

Ελλάδα: Η ηλικιακή ομάδα 0 έως 14 αποτελεί το 15,19% του πληθυσμού της Ελλάδας, οι ηλικίες 15 έως 64 το 68,11%, ενώ το υπόλοιπο 16,70% αντιστοιχεί στα άτομα ηλικίας 65 ετών και άνω. Γίνεται φανερό πως ο Δήμος Ευρώτα (καθώς δεν παρουσιάζει σημαντικές διαφοροποιήσεις αναφορικά με την ηλικιακή σύνθεση του πληθυσμού του σε σχέση με το σύνολο της χώρας. Αντίθετα, τόσο ο Δήμος Σκάλας, όσο και η Ελλάδα, διαφοροποιούνται αισθητά σε σχέση με το Νομό.



Διάγραμμα 2: Ηλικιακή Κατανομή Πληθυσμού Ελλάδας – Νομού Λακωνίας – Δήμου Ευρώτα

Αξίζει να σημειώσουμε πως όπως γίνεται φανερό από τα στοιχεία της Ε.Σ.Υ.Ε. κατά τη δεκαετία 1991-2001, τόσο στο σύνολο της χώρας, όσο και στο Νομό Λακωνίας παρουσιάστηκαν σημαντικές διαφοροποιήσεις στις ηλικιακές πυραμίδες. Πιο συγκεκριμένα το ποσοστό των ατόμων ηλικίας 0 έως 14 μειώθηκε από 19,25% σε 15,19% στο σύνολο της χώρας και από

17,40% σε 13,88% στο Νομό Λακωνίας. Αντίστοιχα, το ποσοστό των ατόμων ηλικίας άνω των 65 ετών αυξήθηκε από 13,69% το 1991 σε 16,70% το 2001 στο σύνολο της χώρας και από 20,63% σε 23,96% το στο Νομό Λακωνίας.

Πίνακας 4: Πληθυσμός Ελλάδας ανά Ηλικία

Ηλικία	Ελλάδα			
	1991		2001	
	Πληθυσμός	Ποσοστό	Πληθυσμός	Ποσοστό
0-14	1.974.867	19,25%	1.660.899	15,19%
15-64	6.880.681	67,06%	7.445.965	68,11%
65+	1.404.352	13,69%	1.825.535	16,70%
Σύνολο	10.259.900	100,00%	10.932.399	100,00%

Πηγή: ΕΣΥΕ

Πίνακας 5: Πληθυσμός Νομού Λακωνίας ανά Ηλικία

Ηλικία	Λακωνία			
	1991		2001	
	Πληθυσμός	Ποσοστό	Πληθυσμός	Ποσοστό
0-14	16.653	17,40%	12.892	13,88%
15-64	59.301	61,97%	57.739	62,16%
65+	19.742	20,63%	22.260	23,96%
Σύνολο	95.696	100,00%	92.891	100,00%

Πηγή: ΕΣΥΕ

Πίνακας 6: Ποσοστά Ηλικιακών Ομάδων σε Ελλάδα – Νομό Λακωνίας & Δήμο Ευρώτα (2001)

Ηλικία	Ελλάδα	Νομός Λακωνίας	Δήμος Ευρώτα
0-14	15%	14%	13,85%
15-64	68%	62%	64,82%

65+	17%	24%	21,33%
-----	-----	-----	--------

Πηγή: ΕΣΥΕ

Τα πιο πάνω στοιχεία αντικατοπτρίζονται στην ανάλυση συγκεκριμένων Δημογραφικών Δεικτών. Οι δημογραφικοί δείκτες αποτελούν ένα σημαντικό εργαλείο για την ανάλυση των δημογραφικών χαρακτηριστικών του Δήμου Ευρώτα. Στα πλαίσια της παρούσας ανάλυσης θα υπολογισθούν οι πιο κάτω δείκτες:

3. Δείκτης Γήρανσης (ΔΓ):

$(\text{Πληθυσμός } 65 \text{ ετών και άνω} / \text{Συνολικό Πληθυσμό}) * 100$

2. Δείκτης Νεανικότητας (ΔΝ):

$(\text{Πληθυσμός } 0 - 14 \text{ ετών} / \text{Συνολικό Πληθυσμό}) * 100$

3. Δείκτης Εξάρτησης (ΔΕ):

$[(\text{Πληθυσμός } 0 - 14) + (\text{Πληθυσμός } 65 \text{ ετών και άνω})] / \text{Πληθυσμός } 15 - 64 * 100$

Πίνακας 7: Δημογραφικοί Δείκτες για Ελλάδα – Νομό Λακωνίας & Δήμο Ευρώτα

Δημογραφικοί Δείκτες		Σύνολο Ελλάδας	Νομός Λακωνίας	Δήμος Ευρώτα
Δείκτης Γήρανσης	(Πληθυσμός 65 και άνω / Συνολικό Πληθυσμό) * 100	16,70%	23,96%	20,92%
Δείκτης Νεανικότητας	(Πληθυσμός 0 έως 14 / Συνολικό Πληθυσμό) * 100	15,19%	13,88%	13,94%
Δείκτης Εξάρτησης	(Πληθυσμός {0 έως 14 + 65 και άνω}) / Συνολικό Πληθυσμό * 100	31,89%	37,84%	53,52%

Πηγή: ΕΣΥΕ

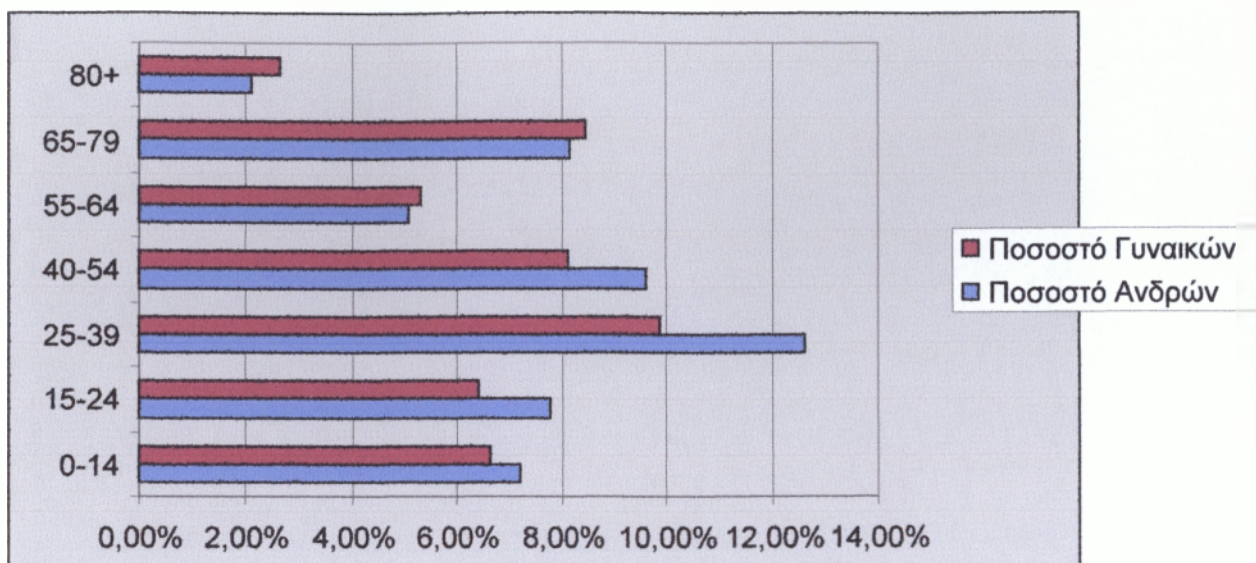
Οι δείκτες Γήρανης και Νεανικότητας, αντιπροσωπεύουν το ποσοστό συμμετοχής των ατόμων ηλικίας 65 και άνω και των ατόμων 0 έως 14 αντίστοιχα, στο σύνολο του πληθυσμού του Δήμου. Ιδιαίτερη σημασία πρέπει να δοθεί στην κατανόηση του Δείκτη Εξάρτησης. Ο συγκεκριμένος δείκτης παρουσιάζει τη σχέση ανάμεσα στις εξαρτώμενες και τις μη εξαρτώμενες ηλικιακές ομάδες του Δήμου. Όπως προκύπτει από τα στοιχεία, η τιμή του δείκτη είναι 53,52%. Η τιμή αυτή είναι υψηλότερη από την αντίστοιχη τιμή για το σύνολο της χώρας.

Συνεχίζοντας την παρούσα ανάλυση, γίνεται φανερή μια μικρή αριθμητική υπεροχή των ανδρών στο σύνολο των κατοίκων του Δήμου. Αναλυτικότερα, το ποσοστό των ανδρών είναι 52,70% και οι γυναίκες αντιπροσωπεύουν το υπόλοιπο 47,30%. Το στοιχείο αυτό αποκτά ιδιαίτερο ενδιαφέρον αν εξετασθεί ως προς την σύνθεση διαφορετικών ηλικιακών ομάδων του πληθυσμού ως προς το φύλο. Αναλυτικότερα, παρατηρούμε πως οι άνδρες είναι περισσότεροι σε όλες τις ηλικιακές ομάδες από 0 ως 54 ετών. Αντίστροφη είναι η εικόνα στις μεγαλύτερες ηλικίες, όπου οι γυναίκες αντιπροσωπεύουν μεγαλύτερο τμήμα του πληθυσμού.

Πίνακας 8: Πληθυσμός Δήμου Ευρώτα ανά Φύλο και Ηλικία

Δήμος Ευρώτα					
Ηλικίες	Πληθυσμός	Άνδρες	Ποσοστό Ανδρών	Γυναίκες	Ποσοστό Γυναικών
0-14	2.761	1.443	7,29%	1.318	6,66%
15-24	2.780	1.532	7,74%	1.248	6,30%
25-39	4.505	2.516	12,71%	1.989	10,04%
40-54	3.563	1.939	9,79%	1.624	8,20%
55-64	2.051	1.012	5,11%	1.039	5,25%
65-79	3.234	1.587	8,01%	1.647	8,32%
80+	909	405	2,05%	504	2,55%
Σύνολο	19.803	10.434	52,70%	9.369	47,30%

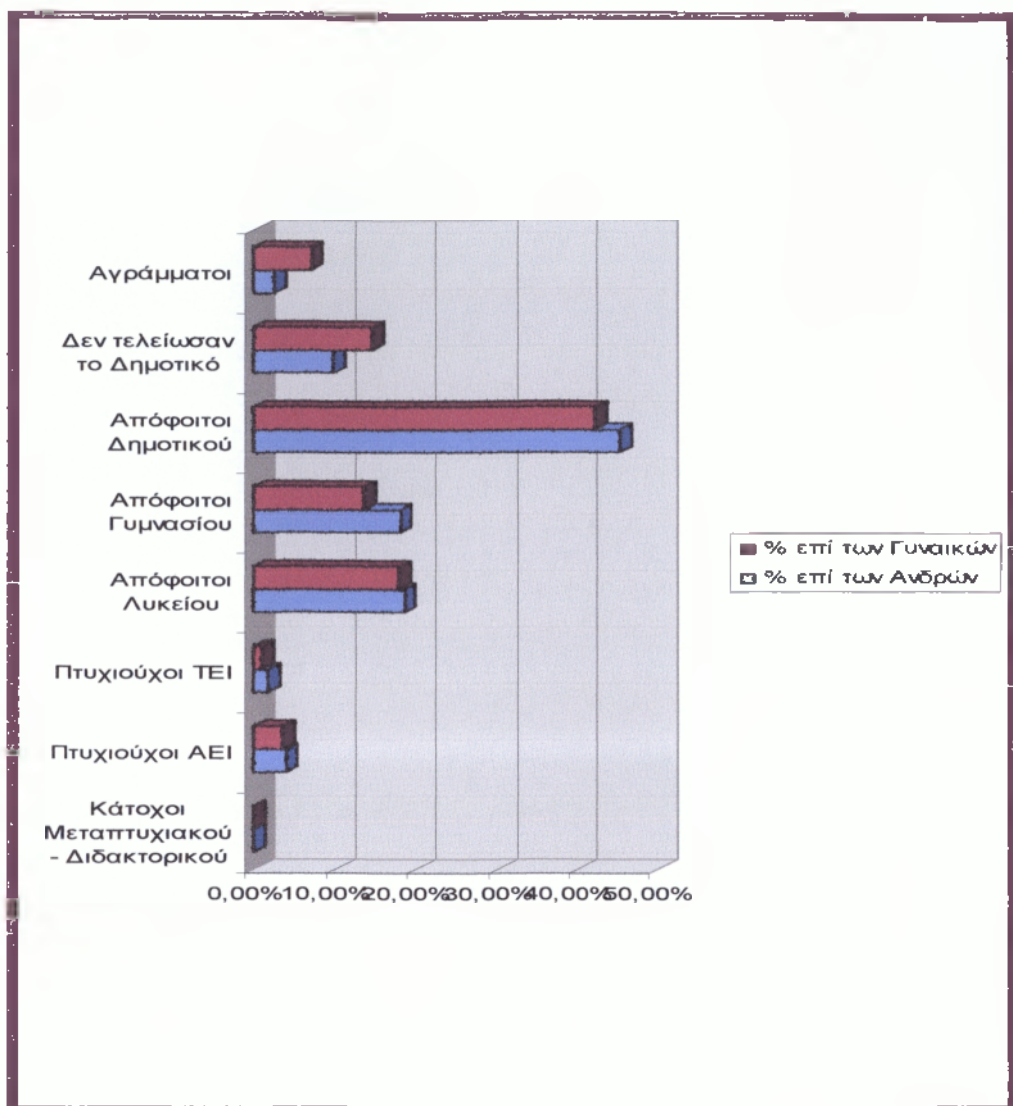
Πηγή: ΕΣΥΕ



Διάγραμμα 3: Αναλογία Ανδρών και Γυναικών στον Πληθυσμό του Δήμου Ευρώτα

Ένας από τους πλέον κρίσιμους παράγοντες για την ανάπτυξη του Δήμου και ο οποίος αποτελεί κύριο στοιχείο της ανάλυσης της υφιστάμενης κατάστασης είναι το επίπεδο εκπαίδευσης του πληθυσμού του Δήμου. Στα πλαίσια της ανάλυσης θα εξετασθούν τα στοιχεία της Ε.Σ.Υ.Ε. αναφορικά με την εκπαίδευση των ατόμων ηλικίας έξι ετών και άνω στο Δήμο Ευρώτα σε αντιπαράθεση με τα αντίστοιχα στοιχεία για το Νομό Λακωνίας. Από την ανάλυση αποκαλύπτεται πως το επίπεδο εκπαίδευσης του πληθυσμού του Δήμου μπορεί να θεωρηθεί μέσο ή και χαμηλό αλλά σε κάθε περίπτωση είναι σχεδόν ταυτόσημο με το επίπεδο εκπαίδευσης του πληθυσμού στο σύνολο του Νομού Λακωνίας. Αναλυτικότερα παρατηρούμε πως ένα πολύ σημαντικό ποσοστό του πληθυσμού, της τάξης του 5% αποτελούν οι αναλφάβητοι. Το αντίστοιχο ποσοστό του για το Νομό Λακωνίας είναι χαμηλότερο στο 4%. Το ποσοστό των ατόμων που είναι απόφοιτοι Ανώτατων ή Ανώτερων εκπαιδευτικών ιδρυμάτων είναι 5,13% και κυμαίνεται σε παρόμοια επίπεδα με το Νομό Λακωνίας (7%). Η μεγάλη πλειοψηφία του πληθυσμού του Δήμου και συγκεκριμένα το 43,99% είναι απόφοιτοι Δημοτικής Εκπαίδευσης.

Αναλύοντας χωριστά το ποσοστό εκπαίδευσης των ανδρών και γυναικών του Δήμου Ευρώτα γίνεται φανερό πως δεν υπάρχουν ουσιαστικές διαφοροποιήσεις. Μοναδική διαφοροποίηση παρατηρείται ανάμεσα στους άνδρες και τις γυναίκες όπου είναι αναλφάβητοι. Το ποσοστό αυτό είναι 2,62% για τους άνδρες ενώ στις γυναίκες του Δήμου φτάνει το 6,99%. Με βάση την παρατήρηση αυτή, μπορούμε να πούμε πως οι γυναίκες του Δήμου, συντελούν σε μεγαλύτερο βαθμό στην διαμόρφωση ενός αρκετά υψηλού ποσοστού, αναλφάβητων ατόμων.



Διάγραμμα 4: Επίπεδο Εκπαίδευση Ανδρών και Γυναικών Δήμου Ευρώτα

Πίνακας 9: Επίπεδο Εκπαίδευσης Πληθυσμού Δήμου Ευρώτα

Δήμος Ευρώτα						
Επίπεδο Εκπαίδευσης	Ανδρες	% επί των Ανδρών	Γυναίκες	% επί των Γυναικών	Σύνολο	% επί του Συνόλου
Κάτοχοι Μεταπτυχιακού - Διδακτορικού	7	0,08%	5	0,06%	12	0,07%
Πτυχιούχοι ΑΕΙ	350	3,92%	285	3,52%	635	3,73%
Πτυχιούχοι ΤΕΙ	155	1,74%	83	1,02%	238	1,40%

Απόφοιτοι Λυκείου	1.649	18,47%	1.451	17,92%	3.100	18,21%
Απόφοιτοι Γυμνασίου	1.602	17,95%	1.100	13,58%	2.702	15,87%
Απόφοιτοι Δημοτικού	4.059	45,47%	3.430	42,35%	7.489	43,99%
Δεν τελείωσαν το Δημοτικό	871	9,76%	1.179	14,56%	2.050	12,04%
Αγράμματοι	234	2,62%	566	6,99%	800	4,70%
Σύνολο	8.927	100,00%	8.099	100,00%	17.026	100,00%

Πηγή: ΕΣΥΕ

Πίνακας 10: Επίπεδο Εκπαίδευση Ανδρών και Γυναικών Νομού Λακωνίας

Νομός Λακωνίας						
Επίπεδο Εκπαίδευσης	Ανδρες	Ποσοστό επί των Ανδρών	Γυναίκες	Ποσοστό επί των Γυναικών	Σύνολο	Ποσοστό επί του Συνόλου
Διδακτορικό	40	0%	16	0%	56	0%
Μεταπτυχιακό	123	0%	28	0%	151	0%
ΑΕΙ	2.252	5%	1.849	4%	4.101	5%
Ανώτερες Σχολές	916	2%	538	1%	1.454	2%
Μεταδευτεροβάθμια	819	2%	927	2%	1.746	2%
Μέση	8.210	18%	7.764	18%	15.974	18%
ΤΕΛ	687	2%	285	1%	972	1%
ΤΕΣ	758	2%	127	0%	885	1%
Γυμνάσιο	6.918	15%	4.875	11%	11.793	13%
Δημοτικό	17.431	39%	15.925	37%	33.356	38%
Φοιτούν στο Δημοτικό	2.664	6%	2.496	6%	5.160	6%
Γραφή & Ανάγνωση	3.363	7%	5.519	13%	8.882	10%
Αναλφάβητοι	862	2%	2.639	6%	3.501	4%

Σύνολο	45.043	100%	42.988	100%	88.031	100%
--------	--------	------	--------	------	--------	------

Πηγή: ΕΣΥΕ

Πίνακας 11 : Νόμιμοι Αλλοδαποί στο Δήμο Ευρώτα – Σεπτέμβρης 2010

	ΑΡΡΕΝΕΣ	ΘΗΛΕΙΣ	ΣΥΝΟΛΟ
Πρώην Δήμος Γερωνθρών	22	8	30
Πρώην Δήμος Έλους	152	134	286
Πρώην Δήμος Κροκεών	75	52	127
Πρώην Δήμος Νιάτων	-	1	1
Πρώην Δήμος Σκάλας	157	92	249
Σύνολο	406	287	693

Ο πίνακας 11 μας δίνει μια εικόνα για τον αριθμό των νόμιμων μεταναστών στο Δήμο Ευρώτα στα τέλη του Σεπτεμβρίου 2010 όπου η σχετική κατηγοριοποίηση γίνεται σύμφωνα με τις ημερομηνίες λήξεως των αδειών παραμονής. Καταρχάς, παρατηρούμε ότι οι διαφορές μεταξύ ανδρών και γυναικών είναι αξιοπρόσεκτες αλλά όχι και ιδιαίτερα μεγάλες. Το μεγαλύτερο μέρος των νόμιμων μεταναστών μπορεί να εκληφθεί ως *οικονομικός ενεργός πληθυσμός*, μιας και οι περισσότεροι κατέχουν διετή άδεια εξαρτημένης εργασίας και άρα αποτελούν μέρος του ευρύτερου εργατικού δυναμικού της Λακωνίας.

Πίνακας 12 : Ποσοστό νόμιμων αλλοδαπών στη συνολική απασχόληση στο Δήμο Ευρώτα – Σεπτέμβρης 2010

	Ποσοστό
Πρώην Δήμος Γερωνθρών	3,12 %
Πρώην Δήμος Έλους	8,94 %
Πρώην Δήμος Κροκεών	11,91 %
Πρώην Δήμος Νιάτων	0,10 %
Πρώην Δήμος Σκάλας	9,80 %

Οι οικονομικοί μετανάστες , λόγω της μη – εξειδικευμένης γνώσης τους ή της περιορισμένης δυνατότητας πιστοποίησης αυτής από την ελληνική αγορά εργασίας , είναι αναγκασμένοι να

απασχολούνται κυρίως σε χώρους ανειδίκευτης εργασίας. Κατά συνέπεια, τα παραπάνω ποσοστά θα πρέπει να εκληφθούν ως απασχόληση σε συγκεκριμένες οικονομικές δραστηριότητες του πρωτογενούς – κατά κύριο λόγο – τομέα και σε ορισμένες άλλες, όπως στις κατασκευές.

2.1.5 Θεσμικό περιβάλλον

Θεσμικό περιβάλλον για το περιβάλλον:

Η περιοχή του Ευρώτα αποτελείται από οικολογικά συστήματα που έχουν σημαντική αξία στην εξέλιξη των ειδών και τελικά του ανθρώπου. Το γεγονός ότι αποτελούν χώρο διαχείρισης και ενδιαυτήματα για είδη τα οποία θεωρούνται παγκόσμια απειλούμενα, αλλά και από το γεγονός ότι τα υδροτοπικά οικοσυστήματα, θεωρούνται στην επιστήμη, ως τα ανώτερα συστήματα οικολογικής εξέλιξης.

Για την περιοχή αυτή δεν υπάρχει κανένα καθεστώς προστασίας, παρότι αποτελεί ζώνη που ανήκει σε δίκτυα ανάγκης προστασίας ως περιοχής ιδιαίτερης για τα πουλιά αλλά και τόπος κοινοτικής σημασίας.

Στις περιοχές του Ευρώτα έχει εκπονηθεί στο παρελθόν μέσω του χρηματοδοτικού εργαλείου LIFE, πρόγραμμα καταγραφής και ενημέρωσης – ευαισθητοποίησης για την περιοχή. Η Ελληνική Ορνιθολογική Εταιρεία, που ήταν βασικός υπεύθυνος για την υλοποίηση του προγράμματος, φιλοξενείται σε αίθουσα που έχει παραχωρήσει ο Δήμος στις εκβολές του Ευρώτα στο Λεήμονα και στους Αγίους Ταξιάρχες. Παράλληλα σε παρατηρητήριο που έχει τοποθετηθεί στην περιοχή, πραγματοποιείται παρατήρηση πουλιών, ως αποτέλεσμα περιβαλλοντικής εκπαίδευσης και ενημέρωσης για την αξία του οικοσυστήματος.

Ο Δήμος Ευρώτα διαθέτει ιδιαίτερα πλούσιο και ενδιαφέρον φυσικό περιβάλλον, κυρίως λόγω του παράκτιου χαρακτήρα του, όπου αναπαράγονται οι προστατευόμενες χελώνες *Caretta – Caretta* και του γεγονότος ότι διέρχεται ο ποταμός Ευρώτας και ο παραπόταμος Βασιλοπόταμος, που σχηματίζουν σημαντικούς υδροβιότοπους.

Πρόκειται για ένα σύμπλεγμα υδροτόπων, που περιλαμβάνει τους υδροτόπους της Λίμνης της Τ.Κ. Αστερίου και της Λιμνοθάλασσας Βιβάρι, βρίσκεται στο μυχό του Λακωνικού κόλπου και έχει έκταση 1800ha. Αποτελεί δε μία περιοχή εξαιρετικής σημασίας για την άγρια ζωή και είναι ενταγμένη στο Πρόγραμμα Natura 2000.

Λίγα χιλιόμετρα πριν τις εκβολές στη θάλασσα ο ποταμός χωρίζεται σε δύο κοίτες εκ των οποίων η δεύτερη είναι ο Βασιλοπόταμος.

Στις εκβολές υπάρχει εκτεταμένη αμμώδης ακτή που εισχωρεί σε μεγάλο βάθος στη ξηρά, που έχει χαρακτηριστεί ως προστατευόμενη περιοχή για την ωοτοκία της θαλάσσιας χελώνας.

Το Δέλτα του Ευρώτα έχει να παρουσιάσει πλούσια χλωρίδα και πανίδα. Ως προς την χλωρίδα, το Δέλτα χαρακτηρίζεται από υδροφυτική βλάστηση, από βλάστηση αμμοθινών και αμμωδών ακτών (ψάθα), από βλάστηση καλαμώνων (αγριοκάλαμο, καλάμι κ.λ.π. και από βλάστηση θάμνων (αρμυρίκια) . Επιπλέον σε τμήματα της περιμετρικής ζώνης του υγροτόπου υπάρχουν δενδρώδης καλλιέργειες.

Ως προς την πανίδα, συναντώνται διάφορα είδη ιχθύων, όπως λιάρα, γουρνάρα και μενίδα, αμφιβίων όπως ο δοντοβάτραχος και ερπετών, όπως η χελώνα Caretta – Caretta, η πελοποννησιακή σαύρα, η τρινόσαυρα, η πελοποννησιακή γουστέρα, η ταυρική γουστέρα, η σαΐτα, ο λαφίτης και το νερόφιδο.

Στο Δέλτα, όμως, του Ευρώτα εμφανίζονται και κατοικούν αρκετά πτηνά, τα σημαντικότερα από τα οποία είναι ο αργυροτσικνιάς, η χαλκόκοτα, ο καλαμόκιρκος, ο σταυραετός, το κερκινέζι, ο καλαμοκανάς, το μαυρογλάρονο, η χαλκοκουρούνα και η μουστακοποταμίδα.

Το Δέλτα του Ευρώτα αποτελεί μία περιοχή ιδιαίτερης αξίας για την οικονομία του Δήμου. Εκτός της προσφορά του στην τοπική οικονομία, η παρουσία του συνδέεται με αρδευτικές, αλιευτικές και τουριστικές δραστηριότητες και λιγότερο για θηραματικές.

Επεμβάσεις που έχουν γίνει από τον ανθρώπινο παράγοντα στο Δέλτα του Ευρώτα, έχουν οδηγήσει στην εν μέρει καταστροφή του. Οι επεμβάσεις αφορούν κυρίως αποστραγγίσεις, επιχωματώσεις, κατασκευή έργων διευθέτησης της ροής των υδάτων, άρδευσης, ίδρυση τουριστικών εγκαταστάσεων, επέκταση αγροτικών καλλιεργειών, και στο παράνομο ή αλόγιστο κυνήγι που γίνεται στην περιοχή.

Ιδιαίτερης σημασίας από τουριστικής σκοπιάς αποτελεί το φαράγγι της Κρείτσοβας ή Κλεισούρας, που βρίσκεται στην ευρύτερη περιοχή του δ. δ. Βρονταμά. Το φαράγγι της Κρείτσοβας είναι το στενότερο σημείο του Ευρώτα, έχει συνολικό μήκος άνω των 7 χιλιομέτρων και δυστυχώς δεν είναι αξιοποιήσιμο. Κατά μήκος του ποταμού βρίσκονται αξιοσημείωτα δύσβατα μονοπάτια.

Συνεπώς, όλο αυτό το οικοσύστημα είναι αναγκαίο να αξιοποιηθεί πολυεπίπεδα μέσα από δράσεις με τη συμβολή Ευρωπαϊκών Προγραμμάτων.

2.1.6 Υποδομές

2.1.6.1 Υποδομές για τον πολιτισμό

ΤΟ ΠΑΛΑΙΟΜΟΝΑΣΤΗΡΟ ΣΤΟ ΒΡΟΝΤΑΜΑ ΚΑΙ Η ΘΥΣΙΑ ΤΟΥ 1825



Βόρεια από τη Σκάλα, στο δρόμο για το Γεράκι, στα δυτικά του μεγάλου οικισμού Βρονταμά του Δήμου Ευρώτα, ο Ευρώτας κυλάει τα νερά του στο βάθος ενός φαραγγιού, με τις καταπράσινες πλαγιές του να κόβονται ψηλά από πέτρινους όγκους. Εδώ, μέσα στα βράχια, είναι χτισμένο το Παλαιομοναστήρι, του 12ου αιώνα, σπηλαιώδης ναός τρισυπόστατος -της Θεοτόκου, του αγίου Νικολάου και του μεγαλομάρτυρα Νικήτα- μνημείο θρησκευτικό και ιστορικό.

Εδώ κλεισμένοι περίπου 300 Βρονταμίτες, υπό την ηγεσία του παπα-Δημήτρη Παπαδημητρίου και του οπλαρχηγού Γιαννάκη Καραμπά, αρνήθηκαν να παραδοθούν στα στίφη του Αιγύπτιου Ιμπραήμ πασά, που κατέστρεφαν την Πελοπόννησο, προσπαθώντας να πνίξουν τον απελευθερωτικό Αγώνα των Ελλήνων. Στις 15 Σεπτεμβρίου 1825, αδυνατώντας να καταλάβουν τον οχυρό αυτό χώρο, οι πολιορκητές ανατίναξαν το λόφο-οροφή του μοναστηριού και από τα ανοίγματα έκαψαν ζωντανούς όλους τους έγκλειστους.

Η μνήμη εκείνης της θυσίας κυριαρχεί στο ιερό αυτό μνημείο, το τρίτο μετά το Κούγκι και το Αρκάδι μνημείο ηρωισμού και αυτοθυσίας. Παράλληλα ο επισκέπτης έχει τη δυνατότητα να θαυμάσει τις μοναδικές τοιχογραφίες του 12ου αιώνα, που διακοσμούν το εσωτερικό του. Στις 15 Σεπτεμβρίου, του μεγαλομάρτυρος Νικήτα, ο πρώην Δήμος Σκάλας τελεί στον τόπο της θυσίας μνημόσυνο για τους ήρωες Βρονταμίτες. Το μοναστήρι εορτάζει και την άνοιξη, της Ζωοδόχου Πηγής.

Ο Κροκεάτης λίθος - αρχαιολογικοί χώροι

Ως αρχαιολογικοί χώροι καταγράφονται το Λυκόβουνο και Καρνάς με φορέα διαχείρισης το ΥΠΠΟ

Ως μνημεία καταγράφονται ο Άγιος Νικόλαος, ο Άγιος Δημήτριος και ο Πύργος Ασημίου και αυτά με φορέα διαχείρισης το ΥΠΠΟ.

«.....Στις Κροκεές υπάρχουν πολλά μικρά βυζαντινά εκκλησάκια. Στο Βασιλάκιον βρίσκονται ακόμη απομεινάρια από τους πύργους των Μπαρδουνιωτών Τούρκων που έδρασαν στην περιοχή την εποχή της Τουρκοκρατίας.

Οι Κροκεές, γενέτειρα του ποιητή Ν. Βρεττάκου, παρουσιάζουν ιδιαίτερη πολιτιστική ανάπτυξη από τις αρχές κιόλας του 20ου αιώνα.

.....Όλοι γνωρίζουμε ότι «Οι Κροκεές» είναι από τις πιο ιστορικές κωμοπόλεις της Λακωνίας, ότι έχει πάρει το όνομα της από το μοναδικό παγκοσμίως πέτρωμα, τον Κροκεάτη λίθο που είναι διάσπαρτος από το Αλάμπη μέχρι το Ψηφί. Ότι στον Καρνά στο Βρυτσούλι και αλλού έχουν βρεθεί αρκετοί μυκηναϊκοί τάφοι συλημένοι κυρίως.

Ο Κροκεάτης λίθος από όπου πήρε και την ονομασία το χωριό μας είναι ηφαιστειακό πέτρωμα που μοιάζει με ψηφιδωτό και παρά ότι είναι πολύ δύσκολο να κατεργασθεί, ήταν περιζήτητος από τους Μυκηναίους για λουτρά, αγγεία, σφραγίδες κ.τ.λ.

Στοιχεία μεγάλης αξίας για την ιστορική παρουσία του χωριού μας αυτήν την περίοδο (1500-1100 π.Χ.) μας πρόσφερε η ανασκαφή που έγινε το 1956 στον Καρνά.

Κατά την ανασκαφή αυτή βρέθηκαν στις πλαγιές του λόφου αρκετοί μυκηναϊκοί τάφοι καθώς και κτιστός ορθογώνιος τάφος.

Μάλιστα στον καθαρισμό ενός από αυτούς βρέθηκε ένα πολύ σημαντικό και ιδιόμορφο αγγείο το οποίο και φυλάσσεται στο Μουσείο της Σπάρτης.

Φαίνεται λοιπόν ότι στον Καρνά ήταν το νεκροταφείο των προϊστορικών Κροκεών καθώς και ιερό του προ-δωρικού θεού Καρνά που λατρευόταν ως προστάτης των ποιμένων με την μορφή του κριού.



Γύρω στο 170 μ.Χ. περνάει από τις Κροκεές ο μεγάλος περιηγητής της αρχαιότητας Πausανίας και εκτός των άλλων μας πληροφορεί ότι στην είσοδο των Κροκεών υπήρχε άγαλμα του Δία από Κροκεάτη λίθο και ένα χάλκινο άγαλμα στο λατομείο.

Το Γκιότσαλι κατοικήθηκε τα πρώτα χρόνια της Τουρκοκρατίας γύρω στο έτος 1500μ.Χ. Χτίστηκε στη πλαγιά του βουνού Μπουτσούρη σε υψόμετρο πάνω από 750 περίπου μέτρα, στο μέρος αυτό υπήρχαν επτά πηγές. Αυτός ήταν και ο λόγος που εγκαταστάθηκαν εκεί οι πρώτοι κάτοικοι.



Μετά την κατάληψη της Ηπείρου από τους Τούρκους κάτοικοι από την ενετοκρατούμενη Πάργα (εξ ου και Πραγαλός) Σαμαρίνα (εξ ου και Καμαρινός} του Σουλίου και άλλα χωριά του νομού Πρεβέζης, κατέβηκαν νότια μαζί με τις οικογένειές τους και εγκαταστάθηκαν στα εδάφη της ενετοκρατούμενης Μονεμβάσιας. Όταν οι Τούρκοι κατέλαβαν την Μονεμβάσια αρκετοί από τους ανυπότακτους αυτούς Ηπειρώτες σκαρφάλωσαν και έχτισαν το χωριό. Λέγεται ότι

προυπήρχαν λίγες ακόμα οικογένειες. Κανένας κάτοικος του Γκιότσαλι δεν είχε αρβανίτικη καταγωγή και ουδέποτε μιλήθηκε στον Γκιότσαλι η αρβανίτικη γλώσσα, όσο μακριά και αν ανατρέξουμε. Λίγο αργότερα κατέληξαν εκεί και εγκαταστάθηκαν μερικές οικογένειες κρητικής καταγωγής, διωγμένοι και αυτοί από τους Τούρκους. Ενώθηκαν με τους Ηπειρώτες και συνυπήρχαν επί αιώνες και συνυπάρχουν ακόμα και σήμερα στο νέο χωριό, τον Αι Δημήτρη.

Το έτος 1700 οι Ενετοί που κατείχαν την περιοχή, από το έτος 1687 έως το έτος 1715, έκαναν απογραφή όλων των οικισμών. Το Γκιότσαλι αριθμούσε 58 οικογένειες και 204 κάτοικους, 117 άνδρες, 87 γυναίκες εκ των οποίων οι 16 ήταν χήροι και οι 18 χήρες. Αρκετά μεγάλο χωριό για την εποχή του με νεανικό πληθυσμό, όπως αναφέρουν τα στοιχεία των Ενετών.

Την περίοδο της δεύτερης Τουρκοκρατίας 1715-1821 το Γκιότσαλι ήταν λημέρι και ορμητήριο πολλών αρματολών και κλεφτών. Πριν το έτος 1800 είχε λημέρι του το Γκιότσαλι ο οπλαρχηγός Γιάννης Καρακίτσος, φίλος και συνεργάτης του Καπετάν Ζαχαριά Μπαρμπιτσιώτη. Ο Γιάννης Καρακίτσος συνελήφθη από τους Τούρκους και απαγχονίστηκε το έτος 1805. Στη συνέχεια το Γκιότσαλι ήταν λημέρι των οπλαρχηγών Γιώργη, Νικόλα και Παναγιώτη Καρακίτσου όπως και του Γρηγόρη Μοίρα. Ο Γρηγόρης Μοίρας έλαβε μέρος στη πολιορκία της Μονεμβασιάς με Τσακωνες οπλίτες, αλλά και με κατοίκους της περιοχής. Στη πολιορκία της Μονεμβασιάς έλαβε μέρος και ο Γιώργης Καρακίτσος με οπλίτες από το Γκιότσαλι και από άλλα χωριά της περιοχής. Το Σεπτέμβριο του 1825 κυρίως γυναικόπαιδα και γέροντες κατέφυγαν και οχυρώθηκαν στις σπηλιές στο Ψηλό Κοτρόνι, σε ύψος περίπου 1000 μέτρων, για να αποφύγουν τη σφαγή και τη σύλληψη από τα στρατεύματα του Ιμπραήμ. Πήραν ο,τι λιανοτούφεκα είχαν και έχτισαν την είσοδο της σπηλιάς με πέτρες, έκαναν δηλαδή ταμπούρια. Προδόθηκαν όμως από έναν τουρκογερακίτη Σμαίλο το όνομα. Περικυκλώθηκαν από το στράτευμα του Ιμπραήμ, αλλά αμύνθηκαν γενναία, με τα λίγα ντουφέκια που διέθεταν. Κυλούσαν πέτρες από τη κορυφή του βουνού και εμπόδισαν τους Τούρκους να τους συλλάβουν. Για το λόγο αυτό μεταξύ των αιχμαλώτων, κυρίως γυναικών, της περιοχής που πουλήθηκαν στα σκλαβοπάζαρα της Αιγύπτου δεν υπήρχε ούτε ένας κάτοικος του Γκιότσαλι. Υπήρχαν δύο θύματα, μια γυναίκα από την οικογένεια Βλάχου και η κόρη της που ήταν μωρό, κάηκαν μέσα στη σπηλιά από λιωμένο θειάφι που εκτόξευσαν οι Τούρκοι. Μετά την αποτυχία και τις απώλειες που είχαν οι Τούρκοι σκότωσαν τον Σμαίλο. Το μέρος που τον έθαψαν οι κάτοικοι το ονόμασαν στον Τούρκο ή στο Ανάθεμα, γιατί όποιος περνούσε από εκεί πέταγε μια πέτρα και έλεγε «ανάθεμα στον προδότη».

Το κάστρο του Γερακίου.



Το Κάστρο χτίστηκε το 1209, από το Γάλλο βαρόνο Γκι Ντε Ντιβελέ (επί Φραγκοκρατίας), στην κορυφή επιμήκους λόφου τού Πάρνωνα, στα ανατολικά του σημερινού οικισμού. Ήταν ενδιάμεσος σταθμός για την επικοινωνία με φωτιές, ανάμεσα στα κάστρα του Μυστρά και της Μονεμβασίας. Σώζεται κατά μεγάλο μέρος. Έχει ακανόνιστη, περίπου τετράπλευρη κάτοψη, με μεγάλους γωνιακούς πύργους και ακολουθεί αρχιτεκτονική ορεινών κάστρων τής εποχής. Επίσης, παρουσιάζει μια β' φάση ενίσχυσής του, που αποδίδεται στην περίοδο που περιήλθε στους Βυζαντινούς. Γύρω και μέσα στο Κάστρο, η κατοίκηση υπήρξε έντονη στα υστεροβυζαντινά χρόνια (13ος - 15ος αι.) Σώζονται πολυάριθμα σπίτια, ναοί και παρεκκλήσια. Εκτός της σπουδαιότητας των μνημείων του, έχει και εθνική σημασία. Βρίσκεται στο μέσο περίπου του δρόμου Μυστρά - Μονεμβασίας. Ήταν ο στρατιωτικός σταθμός που εξασφάλιζε τη συγκοινωνία των δυο μεγάλων εκείνων βυζαντινών κέντρων: του Δεσποτάτου του Μυστρά και της πρωτεύουσας της Βυζαντινής Αυτοκρατορίας.

Οι Εκκλησίες του Κάστρου

Ο ναός της Αγίας Παρασκευής

Ναός με αρμονικές αναλογίες και ποικιλία εξωτερικού διάκοσμου (πλίνθοι, συμπλέγματα, ταινίες), που σχηματίζουν πλαίσια στα παράθυρα και καμάρες στη στοά. Ενδιαφέρον


παρουσιάζουν οι οξυγόνιες αψίδες, τα διακοσμητικά χαράγματα, τα σχήματα και οι παραστάσεις ζώων και πτηνών σε πέτρες. Ο ναός είναι θολωτός και εικονίζει χέρια τριών ανδρών και τριών γυναικών εκτετέρωθεν προς το Θεό. Από αυτό βγαίνει το συμπέρασμα, ότι ο ναός κτίσθηκε από οικογένεια που αριθμούσε έξι μέλη.

Ο ναός των Ταξιαρχών

Στο ναό των Ταξιαρχών, οι φράγκικες επιδράσεις είναι περισσότερο καταφανείς, ίσως γιατί ο χρόνος της ιδρύσεως αυτού βρίσκεται εγγύτερα προς το χρόνο αποχωρήσεως των ιπποτών της Δύσεως. Τότε πιθανώς το Γεράκι σύσσωμο να αισθάνθηκε την ανάγκη να τιμήσει τους Ταξιάρχες για τη λύτρωση του τόπου. Αξιόλογα είναι τα λίθινα περιθυρώματα θυρών και παραθύρων που με τη φράγκικη επίδραση είναι οξυκόρυφα. Φαίνεται ότι ο ναός είναι περισσότερο αφιερωμένος στον Αρχάγγελο Μιχαήλ. Οι τοιχογραφίες του ναού διακρίνονται για τη ζωντάνια και την ορμητικότητα τους.

Η Σπηλιά των Αυγών

Το σπήλαιο είναι πανέμορφο και έχει ενδιαφέρον, είναι όμως δύσβατο και επομένως δεν είναι εύκολα επισκέψιμο στους πολλούς. Όλο το μήκος που εξερευνήθηκε, φθάνει τα 194 μέτρα.



Υπάρχουν σχεδόν σε όλους τους θαλάμους στα τοιχώματα του σπηλαίου, σταλακτίτες σε διάφορες μορφές. Οι ομορφότεροι όμως σταλακτίτες υπάρχουν στην τελευταία σάλα. Ιδιαίτερη εντύπωση προκαλούν οι σταλακτίτες που έχουν το σχήμα και το χρώμα αυγού οι οποίοι και κυριαρχούν στο χώρο. Από τους σταλακτίτες αυτούς οι σπηλαιολόγοι ονόμασαν το σπήλαιο αυτό «Σπήλαιο των αυγών». Υπάρχουν επίσης σταλακτίτες σε σχήμα κεριού αναμμένου, κουρτίνας και σε διάφορες άλλες μορφές.

Επιδαύρειο Θέατρο Βλαχιώτη



Πρόκειται για ένα "κόσμημα" μοναδικής αισθητικής, χωρητικότητας 1250 θέσεων, με πανοραμική θέα στο Νομό Λακωνίας.

Στο ανοιχτό « Επιδαύρειο Θέατρο Έλους » διοργανώνονται κάθε καλοκαίρι πολιτιστικές εκδηλώσεις οι οποίες περιλαμβάνουν θεατρικές παραστάσεις επωνύμων θιάσων, μουσικές παραστάσεις με καταξιωμένους καλλιτέχνες και τοπικά μουσικά σχήματα, παραστάσεις τοπικών πολιτιστικών συλλόγων καθώς και παραστάσεις Καραγκιόζη και άλλες που αφορούν στα μικρά παιδιά.

2.1.6.2. Υποδομές στον αθλητισμό

Στο Δήμο Ευρώτα υπάρχουν φυσικές υποδομές για αθλητισμό χωρίς όρια. Ο ποταμός Ευρώτας εκτός από ιστορικής και πολιτιστικής σημασίας είναι και μία πρόκληση για τους λάτρεις των αθλημάτων τα οποία διεξάγονται στα ποτάμια όπως rafting, kayak.

Ακόμα για τους λάτρεις των 4Χ4 υπάρχουν μέρη στο βουνό στα οποία μπορεί κάποιος να ευχαριστηθεί δύσκολες διαδρομές με το τζιπ σε συνδυασμό με τα τοπία φυσικού κάλλους τα οποία θα του προκαλούν τον θαυμασμό.

Ο Δήμος Ευρώτα έχει θέσει ως πρώτη του προτεραιότητα την παροχή αθλητικών εγκαταστάσεων στους κατοίκους του Δήμου και ιδιαίτερα στους μαθητές. Στο πλαίσιο αυτό, σήμερα, λειτουργούν δύο ικανοποιητικά οργανωμένα Δημοτικά Στάδια με χλοοτάπητα στις Δ.Ε. Σκάλας και Βλαχιώτη καθώς και ένα σύγχρονο Κλειστό Γυμναστήριο στην Δ.Ε. Βλαχιώτη όπου διοργανώνονται σημαντικές εκδηλώσεις, σκοπός των οποίων είναι η προώθηση της ιδέας της άθλησης σε όλες τις ηλικίες, η ανάδειξη της ευγενούς άμιλλας, μέσα από το Ολυμπιακό Ιδεώδες του Αθλητισμού, η διάδοση του αθλητισμού ιδιαίτερος στις μικρές ηλικίες και η ανάδειξη ταλέντων που θα εκπροσωπούν το Δήμο σε αθλητικές διοργανώσεις.

Ο Δήμος Ευρώτα διαθέτει συνολικά 8 γήπεδα ποδοσφαίρου, 7 γήπεδα μπάσκετ, 2 γήπεδα βόλεϊ και 2 γήπεδα τένις.

Οι **Αθλητικοί Σύλλογοι** που δραστηριοποιούνται στον Δήμο είναι οι ακόλουθοι:

- ❖ Αθλητικός Σύλλογος Νιάτων
- ❖ Αθλητικός Σύλλογος Αγ. Δημητρίου
- ❖ Αθλητικός Σύλλογος Απιδιάς
- ❖ Αθλητικός Σύλλογος «ΕΥΡΩΤΑ»
- ❖ Αθλητικός Σύλλογος «Α.Ο. ΜΥΡΤΕΑΣ»
- ❖ Αθλητικός Σύλλογος «ΛΕΩΝΙΔΑΣ»
- ❖ Αθλητικός Σύλλογος Αγ. Ιωάννη «ΑΤΡΟΜΗΤΟΣ»
- ❖ Αθλητικός Σύλλογος Βλαχιώτη «ΑΣΤΗΡ»
- ❖ Αθλητική Ένωση Σκάλας «Α.Ο. ΣΚΑΛΑΣ»
- ❖ Αθλητική Ένωση Στεφανιάς «ΤΡΙΝΙΣΙΑΚΟΣ»
- ❖ Ποδοσφαιρικός Σύλλογος Βρονταμά «Α.Ο.ΗΦΑΙΣΤΟΣ»
- ❖ Ποδοσφαιρικός Σύλλογος Φιλισίου «Η ΕΝΩΣΗ»
- ❖ Α.Π.Σ. ΑΡΗΣ Σκάλας Τμήμα Μπάσκετ
- ❖ ΑΡΗΣ Σκάλας
- ❖ Αθλητικός Όμιλος Κροκεών
- ❖ Αθλητικός Όμιλος «ΔΥΝΑΜΟ» Κροκεών
- ❖ Αθλητικό Σωματείο «ΚΑΣΤΡΟ» Γερακίου

2.1.6.3 Πολιτιστικές Υποδομές

Ο Δήμος Ευρώτα προσπαθώντας να ανεβάσει το πολιτιστικό επίπεδο των πολιτών του δημιούργησε τη φιλαρμονική του Δήμου όπως και την Δημοτική βιβλιοθήκη μέσα από τα οποία θα μπορέσουν να πάρουν παραπάνω μόρφωση όσον αφορά το πολιτιστικό τους επίπεδο.

- ❖ Η Φιλαρμονική του Δήμου έχει ως σκοπό την εξυπηρέτηση και προαγωγή του μουσικού αισθήματος και την ψυχαγωγία των κατοίκων και γενικότερα της περιοχής, μέσω της διδασκαλίας πνευστών οργάνων, δημιουργία μπάντας και συμμετοχής σε διάφορες εκδηλώσεις (εθνικές εορτές, συναυλίες, χοροεσπερίδες κλπ).
- ❖ Η Δημοτική βιβλιοθήκη σκοπό έχει την μελέτη στους κατοίκους για την ανύψωση του πνευματικού και επαγγελματικού τους επιπέδου.

Οι Πολιτιστικοί Σύλλογοι που δραστηριοποιούνται στον Δήμο είναι οι ακόλουθοι:

- ❖ Πολιτιστικός Σύλλογος Βρονταμά
- ❖ Πολιτιστικός Σύλλογος Περιστερίου
- ❖ Πολιτιστικός Σύλλογος Αγ. Γεωργίου
- ❖ Πολιτιστικός Σύλλογος Φιλισίου
- ❖ Πολιτιστικός Σύλλογος Λέημονα
- ❖ Πολιτιστικός Σύλλογος Στεφανιάς
- ❖ Πολιτιστικός Σύλλογος Νιάτων
- ❖ Πολιτιστικός Σύλλογος Αγ. Δημητρίου
- ❖ Πολιτιστικός Σύλλογος Κρεμαστής
- ❖ Πολιτιστικός Σύλλογος Κροκεών
- ❖ Πολιτιστικός Σύλλογος Δαφνίου
- ❖ Πολιτιστικός Σύλλογος Βασιλακίου
- ❖ Πολιτιστικός Σύλλογος Βαλτακίου
- ❖ Πολιτιστικός Σύλλογος Γερονθρών
- ❖ Πολιτιστικός Σύλλογος Έλους
- ❖ Πολιτιστικός Σύλλογος Μυρτέας
- ❖ Πολιτιστικός Σύλλογος Κυριών Σκάλας
- ❖ Πολιτιστικός και Εξωραϊστικός Σύλλογος Απανταχού Καριτσιωτών
- ❖ Εμπορικός Σύλλογος Σκάλας
- ❖ Εμπορικός Σύλλογος Κροκεών
- ❖ Εμποροεπαγγελματικός Σύλλογος Γερακίου
- ❖ Εμποροεπαγγελματικός Σύλλογος Βλαχιώτη

- ❖ Σύλλογος Γυναικών Στεφανιάς
- ❖ Σύλλογος Γυναικών Απιδιάς
- ❖ Σύλλογος Γυναικών Νιάτων
- ❖ Σύλλογος Γυναικών Αγ. Δημητρίου
- ❖ Σύλλογος Γυναικών Κροκεών
- ❖ Σύλλογος Κυριών & Δεσποινίδων Γερακίου
- ❖ Σύλλογος Κυριών & Δεσποινίδων Γλυκόβρυσης
- ❖ Σύλλογος Κυριών Έλους
- ❖ Ένωση Δημοτών Σκάλας – ΝΕΟΙ ΟΡΙΖΩΝΤΕΣ
- ❖ Φίλοι του Γκιότσαλι – ο Αι Γιώργης
- ❖ Σύλλογος Φύλων Θεάτρου
- ❖ Ένωση Απανταχού Γερακιτών

2.1.7. Περιβάλλον

Η γενική παρουσίαση στοιχείων του περιβάλλοντος, στο παρόν κεφάλαιο βασίζεται στη διάκρισή του, σε *φυσικό* και σε *ανθρωπογενές*.

Στο *φυσικό* περιβάλλον η εφαρμογή της νομοθεσίας για τη διαχείριση και την προστασία αυτού αποτελούν διαχειριστικά μέτρα για το περιβάλλον. Το γεγονός ότι, στα όρια του Δήμου αναπτύσσονται σημαντικές περιοχές υψηλής περιβαλλοντικής αξίας, αναδεικνύει την ανάγκη άμεσης εφαρμογής ιδιαίτερου καθεστώτος, το οποίο οφείλει επίσης να αποτελέσει βάση ανάπτυξης της οικονομίας στις ασκούμενες δραστηριότητες στο Δήμο Ευρώτα.

Η ολοκλήρωση των διαδικασιών που αφορούν στη θεσμοθέτηση των περιοχών και τη λειτουργία Φορέα Διαχείρισης, για θέματα που την αφορούν, αποτελεί βήμα προς εξέλιξη και λειτουργία.

Πέρα από τη θεσμοθέτηση και τη λειτουργία φορέα, η εφαρμογή της νομοθεσίας για τη διαχείριση και την προστασία αυτού, αποτελούν τα σημερινά διαχειριστικά μέτρα για το περιβάλλον.

Όσον αφορά στο *ανθρωπογενές* περιβάλλον αυτό αρθρώνεται τόσο από το αστικό περιβάλλον, το ευρύτερο γεωργικό περιβάλλον (γεωργία και κτηνοτροφία), το θαλάσσιο, υποδοχείς, οι οποίοι δέχονται πιέσεις που αφορούν στην οικιστική εξέλιξη, στη χρήση των υδατικών πόρων, στη

διαχείριση των αστικών αποβλήτων και απορριμμάτων και στις μεθόδους άσκησης της γεωργικής δραστηριότητας.

Οι πιέσεις που ασκούνται στο περιβάλλον γενικά, αφορούν κύρια:

- Ανεξέλεγκτη απόρριψη σκουπιδιών στα ποτάμια – Ευρώτας, Βασιλοπόταμος
- Διαμονή των τσιγγάνων στις όχθες του Βασιλοπόταμου σε χαμηλής ποιότητας συνθήκες διαβίωσης
- Εκτεταμένες καλλιέργειες οι οποίες χρησιμοποιούν σε μεγάλες ποσότητες φυτοφάρμακα, ενώ παράλληλα ο Ευρώτας που αποτελεί τόπο που καταλήγει στο Λακωνικό κόλπο διερχόμενος από τους όγκους της Σπάρτης, είναι μεταφορέας σκουπιδιών και άλλων ρυπαντικών φορτίων, τα οποία καταλήγουν στη θάλασσα.
- Ανεξέλεγκτη εκμετάλλευση του υδατικού δυναμικού με τάσεις έντονης υποβάθμισης του υδροφόρου ορίζοντα, της ποιότητας και της ποσότητας του ύδατος.

2.8. Οικονομικές δραστηριότητες

Ξεκινώντας την ανάλυση της οικονομικής δραστηριότητας του Δήμου Ευρώτα θα εξετασθεί η σχέση που υφίσταται μεταξύ του οικονομικά ενεργού και του οικονομικά μη ενεργού πληθυσμού του Δήμου. Όπως προκύπτει από τα στοιχεία της Ε.Σ.Υ.Ε. το ποσοστό του οικονομικά ενεργού πληθυσμού στο Δήμο Ευρώτα κατά το τελευταίο έτος απογραφής 2001 ήταν 54% ενώ το ποσοστό του μη οικονομικά ενεργού πληθυσμού ήταν 46%. Συγκρίνοντας τους πιο πάνω αριθμούς με τα αντίστοιχα ποσοστά τόσο για το σύνολο της χώρας, όσο και για το Νομό Λακωνίας, παρατηρούμε σημαντικές διαφοροποιήσεις. Ειδικότερα, ο οικονομικά ενεργός πληθυσμός στο Δήμο Ευρώτα ξεπερνάει τον οικονομικά μη ενεργό πληθυσμό, κάτι το οποίο δεν συμβαίνει ούτε στον Νομό Λακωνίας, αλλά ούτε και στο σύνολο της χώρας. Στο νομό Λακωνίας το ποσοστό του οικονομικά ενεργού πληθυσμού είναι 46% και το αντίστοιχο ποσοστό στο σύνολο της χώρας είναι 47%.

Σημαντικές διαφοροποιήσεις εμφανίζονται αν αναλυθεί η σύνθεση του οικονομικά ενεργού πληθυσμού του Δήμου. Πιο συγκεκριμένα, από τα 9.367 άτομα που αποτελούν τον οικονομικά ενεργό πληθυσμό, τα 8.770 απασχολούνται σε κάποιον από τους τρεις τομείς οικονομικής δραστηριότητας (Πρωτογενή, Δευτερογενή και Τριτογενή) και 597 άτομα είναι άνεργοι. Από την

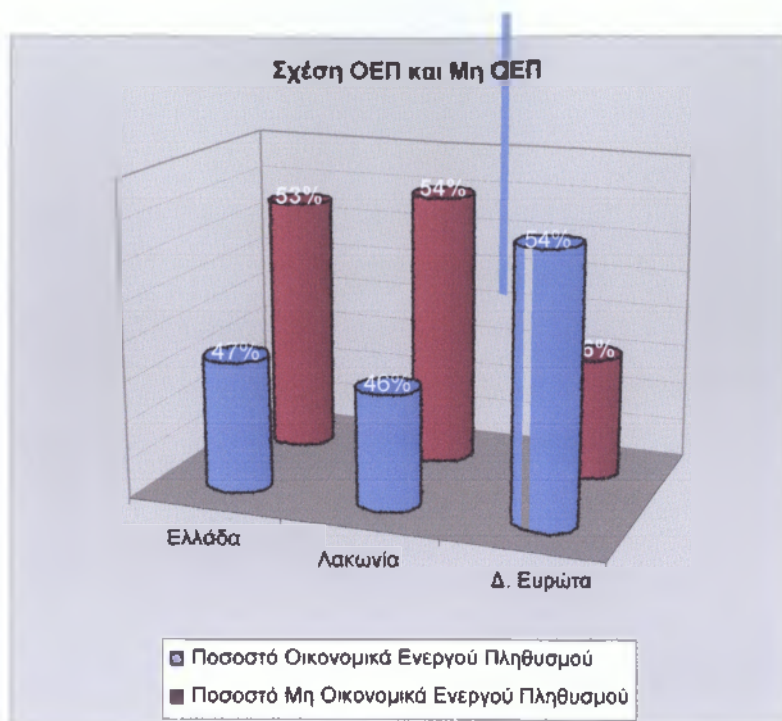
σύνθεση των πιο πάνω στοιχείων προκύπτει πως σύμφωνα με τα στοιχεία της τελευταίας απογραφής του 2001, το ποσοστό ανεργίας στον Δήμο Ευρώτα αγγίζει το 6,37%.

Παρόλο που το ποσοστό αυτό είναι λίγο χαμηλότερο από ότι στο σύνολο της χώρας (11,10%), θεωρείται σημαντικά υψηλό εάν συγκριθεί με τον μέσο όρο στο σύνολο του Νομού Λακωνίας. Αναλυτικότερα, το ποσοστό ανεργίας στο Νομό Λακωνίας το 2001 ήταν 7,18%. Από τα στοιχεία αυτά απορρέει το συμπέρασμα πως η αντιμετώπιση της ανεργίας αποτελεί ένα κρίσιμο ζήτημα για το Δήμο Ευρώτα.

Πίνακας 13: Οικονομικά Ενεργός και Οικονομικά Μη Ενεργός Πληθυσμός

		Ποσοστό Οικονομικά Ενεργού Πληθυσμού	Ποσοστό Μη Οικονομικά Ενεργού Πληθυσμού
2001	Ελλάδα	47%	53%
	Λακωνία	46%	54%
	Δήμος Ευρώτα	54%	46%

Πηγή: Ε.Σ.Υ.Ε. (απογραφή 2001)



Διάγραμμα 5: Σχέση Οικονομικά Ενεργού και Μη Οικονομικά Ενεργού Πληθυσμού
(απογραφή 2001)

Πίνακας 14: Απασχόληση και Ανεργία σε Ελλάδα – Νομό Λακωνίας – Δήμο Ευρώτα (2001)

		Πραγματικός Πληθυσμός	Οικονομικά Ενεργός Πληθυσμός	Μη Οικονομικά Ενεργός	Απασχολούμενοι	Ανεργοί	Ποσοστό Ανεργίας
2001	Ελλάδα	9.859.593	4.614.499	5.245.094	4.102.089	512.410	11,10%
	Λακωνία	84.622	38.883	45.739	36.091	2.792	7,18%
	Δήμος Ευρώτα	19.319	9.367	9.952	8.770	597	6,37%

Πηγή: Ε.Σ.Υ.Ε. (απογραφή 2001)

Πίνακας 15: Ποσοστό Ανεργίας ανά Δημοτική και τοπική κοινότητα (1991 και 2001)

	Δημοτικές Ενότητες	Δημοτικό Διαμερισμα	1991	2001
Δήμος Ευρώτα	Γερονθρών	Καλλιθέα	0%	0%
		Γεράκι	3,1%	1,68%
		Καρίτσα	1,24%	0%
		Αλεποχώρι	0%	7,25%
	Έλους	Βλαχιώτη	2,91%	3,87%
		Μυρτιά	0,74%	3,09%
		Αστέρι	1,99%	6,02%
		Άγιος Ιωάννης	2,58%	4,55%
		Γλυκόβρυση	1,12%	1,81%
		Έλος	0,86%	12,41%
		Γούβες	1,1%	20%
	Κροκεών	Κροκεές	8,94%	4,21%
		Βασιλάκιο	0%	2,88%
		Δαφνί	2,42%	3,51%
		Λάγιο	4%	9,86%
	Νιάτων	Άγιος Δημήτριος	1,70%	4,62%
		Απιδιά	0,67%	4%
		Νιάτα	5,47%	7,07%
		Κρεμαστή	1,23%	13,01%
	Σκάλας	Σκάλα	4,99%	13,81%
		Γράμμουσα	0%	3,54%
		Βρονταμάς	1,75%	4,26%
		Στεφανιά	0,67%	4,14%
		Λέημονα	0%	2,5%
		Περιστερί	7,89%	10%

Πηγή: Ε.Σ.Υ.Ε. (από επεξεργασία)

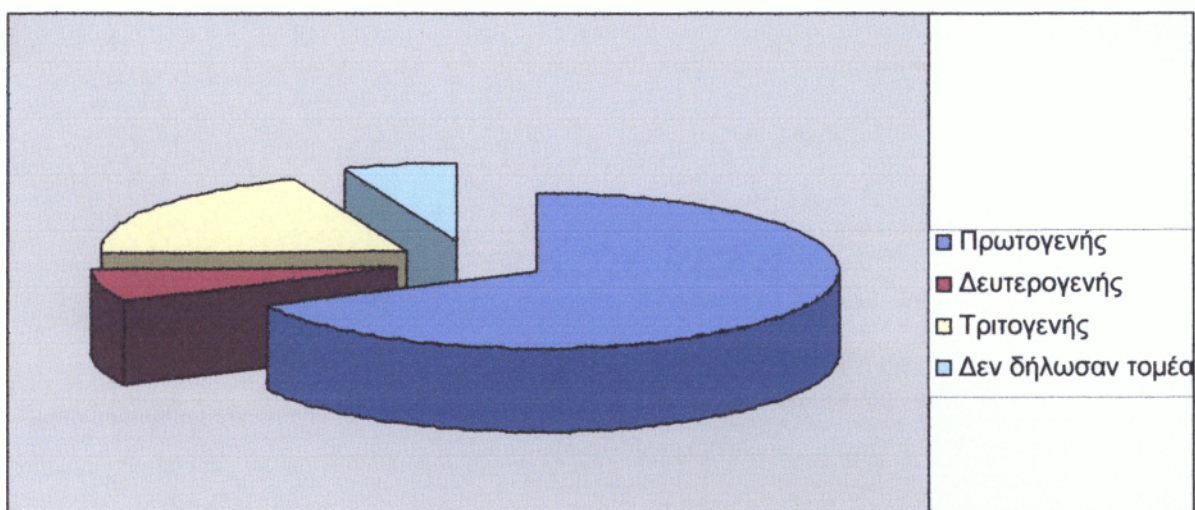
Συμπερασματικά :

- ❖ Στον πρώην Δήμο Γερονθρών εμφανίζεται περαιτέρω μείωση στα ήδη περιορισμένα ποσοστά ανεργίας (εκτεταμένες νέες ελαιοκαλλιέργειες κ.λ.π.).
- ❖ Στον πρώην Δήμο Έλους παρατηρείται αύξηση του ποσοστού ανεργίας ,όμως είναι ηπιότερη, με εξαίρεση το δ.δ. Έλους.
- ❖ Στον πρώην Δήμο Κροκεών παρουσιάζεται οριακή μείωση του ποσοστού ανεργίας.

- ❖ Στο πρώην Δήμο Σκάλας, όλα τα δ.δ. εμφανίζουν σημαντικά αυξημένη ανεργία (μεγάλος όγκος οικονομικών μεταναστών περιθωριοποίησε δυνάμεις εργατών γης στη περιοχή).

Επόμενο βήμα της παρούσας ανάλυσης είναι να εξετασθούν αναλυτικότερα οι τομείς οικονομικής δραστηριότητας στους οποίους απασχολείται ο οικονομικά ενεργός πληθυσμός του. Μια ανάγνωση των στοιχείων μας οδηγεί στο συμπέρασμα ότι:

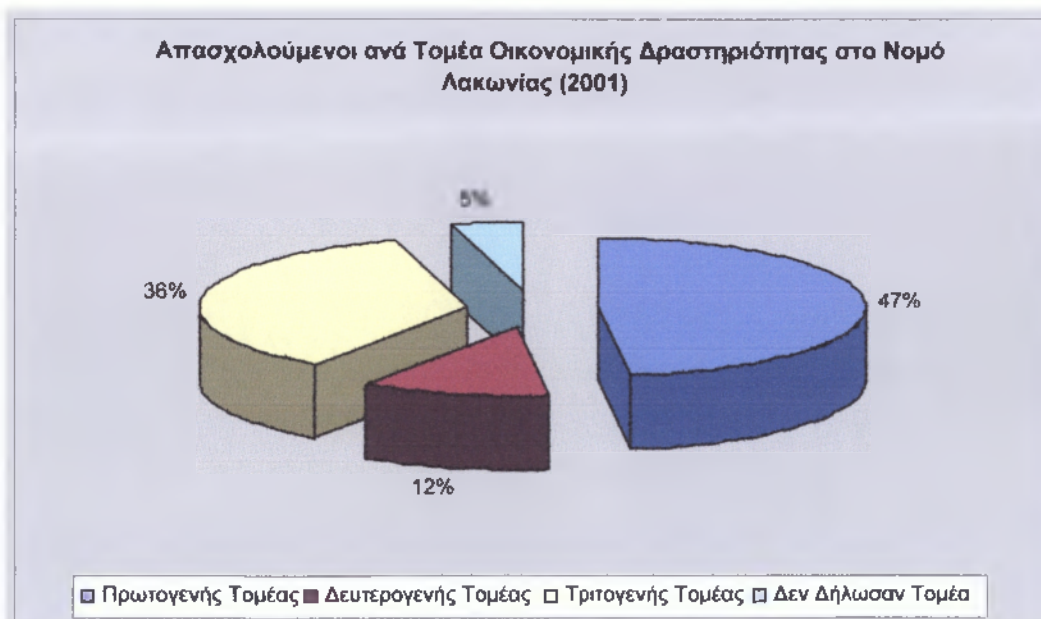
1. Η συντριπτική πλειοψηφία του οικονομικά ενεργού πληθυσμού και πιο συγκεκριμένα το 67,5% αυτού, απασχολείται στον πρωτογενή τομέα της οικονομίας.
2. Ο τριτογενής τομέας απασχολεί το 19,5% του οικονομικά ενεργού πληθυσμού του Δήμου Ευρώτα.
3. Ο δευτερογενής τομέας απασχολεί μόλις το 7% του οικονομικά ενεργού πληθυσμού του Δήμου Ευρώτα.
4. Η οικονομική δραστηριότητα του Δήμου Ευρώτα στηρίζεται σχεδόν ολοκληρωτικά στον πρωτογενή τομέα της οικονομίας.



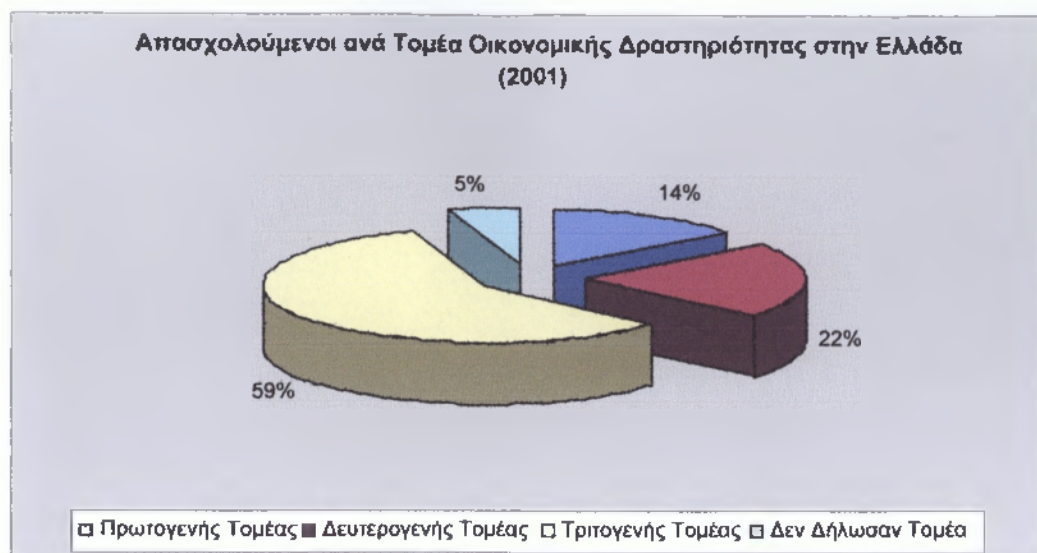
Διάγραμμα 6: Απασχολούμενοι ανά τομέα Οικονομικής Δραστηριότητας στο Δήμο Ευρώτα (2001)

Εξετάζοντας την οικονομική δραστηριότητα του Δήμου Ευρώτα σε σχέση με το σύνολο της χώρας καθώς επίσης και το Νομό Λακωνίας παρατηρούνται σημαντικές διαφοροποιήσεις σε σχέση με το Νομό και ακόμα πιο έντονες σε σχέση με το σύνολο της χώρας.

Πιο συγκεκριμένα, ο πρωτογενής τομέας απασχολεί το 47% των απασχολούμενων του Νομού Λακωνίας και μόλις το 14% των απασχολούμενων της χώρας. Αντίθετα, ο τριτογενής τομέας απασχολεί το 36% των απασχολούμενων του Νομού Λακωνίας και το 59% των απασχολούμενων στο σύνολο της χώρας. Από τα παραπάνω και ειδικότερα από τη σύγκριση των στοιχείων του Δήμου με τα αντίστοιχα στοιχεία για το Νομό, προκύπτει πως ο Ευρώτα είναι ένας από τους Δήμους που διαμορφώνουν σε σημαντικό τομέα την εικόνα του Νομού Λακωνίας, ως ένα Νομό που στηρίζεται σε σημαντικό βαθμό στον πρωτογενή τομέα της οικονομίας.



Διάγραμμα 7: Απασχολούμενοι ανά τομέα Οικονομικής Δραστηριότητας στο Νομό Λακωνίας (2001)



Διάγραμμα 8: Απασχολούμενοι ανά τομέα Οικονομικής Δραστηριότητας στην Ελλάδα(2001)

Αξίζει να σημειωθεί το μικρό ποσοστό του δευτερογενή τομέα της οικονομίας του Δήμου, γεγονός που πρέπει να εξετασθεί καθώς ο τομέας αυτός μπορεί να λειτουργήσει υποστηρικτικά των κύριων δραστηριοτήτων στην περιοχή του Δήμου Ευρώτα.

Πίνακας 16: Απασχολούμενοι στο Δήμο Ευρώτα ανά Τομέα και Δημοτική & Τοπική Κοινότητα (2001)

2001					
Δημοτικές & Τοπικές Κοινότητες	Πρωτογενής Τομέας	Δευτερογενής Τομέας	Τριτογενής Τομέας	Δεν Δήλωσαν Τομέα	Σύνολο Απασχολούμενων
Καλλιθέα	60	4	6	0	70
Γεράκι	571	35	84	20	710
Καρίτσα	111	0	7	1	119
Αλεποχώρι	48	1	13	2	64
Βλαχιώτη	904	110	300	63	1.377
Μυρτιά	175	9	43	18	245
Αστέρι	39	4	14	10	67
Άγιος Ιωάννης	144	10	21	12	187
Γλυκόβρυση	639	24	126	57	846
Έλος	82	2	19	227	330
Γούβες	105	7	22	12	146

Κροκεές	262	48	142	20	472
Βασιλάκιο	91	4	25	0	120
Δαφνί	327	20	56	6	409
Λάγιο	41	6	15	3	65
Άγιος Δημήτριος	196	44	45	0	285
Απιδιά	228	11	57	18	314
Νιάτα	227	28	55	1	311
Κρεμαστή	44	7	30	10	91
Σκάλα	639	162	423	37	1.261
Γράμμουσα	72	4	30	2	108
Βρονταμάς	192	27	40	5	264
Στεφανιά	275	14	29	0	318
Λέημονα	195	1	22	1	219
Περιστερί	251	28	83	10	372
Σύνολο	5.918	610	1.707	535	8.770

Πηγή: Ε.Σ.Υ.Ε. (απογραφή 2001)

Πίνακας 17: Ποσοστό Απασχολούμενων στο Δήμο Ευρώτα ανά Τομέα και Δημοτική & Τοπική Κοινότητα (2001)

Δημοτικές & Τοπικές Κοινότητες	Πρωτογενής Τομέας	Δευτερογενής Τομέας	Τριτογενής Τομέας	Δεν Αήλωσαν Τομέα
Καλλιθέα	86 %	6 %	8 %	0 %
Γεράκι	80 %	5 %	12 %	3 %
Καρίτσα	93 %	0 %	6 %	1 %
Αλεποχώρι	75 %	2 %	20 %	3 %
Βλαχιώτη	66 %	8 %	21 %	5 %
Μυρτιά	71 %	4 %	18 %	7 %
Αστέρι	59 %	6 %	20 %	15 %
Άγιος Ιωάννης	77 %	5 %	11 %	7 %
Γλυκόβρυση	75 %	3 %	15 %	7 %
Έλος	24 %	1 %	6 %	69 %
Γούβες	72 %	5 %	15 %	8 %
Κροκεές	56 %	10 %	30 %	4 %
Βασιλάκιο	76 %	3 %	21 %	0 %
Δαφνί	80 %	5 %	14 %	1 %
Λάγιο	63 %	9 %	23 %	5 %
Άγιος Δημήτριος	69 %	15 %	16 %	0 %
Απιδιά	73 %	3 %	18 %	6 %

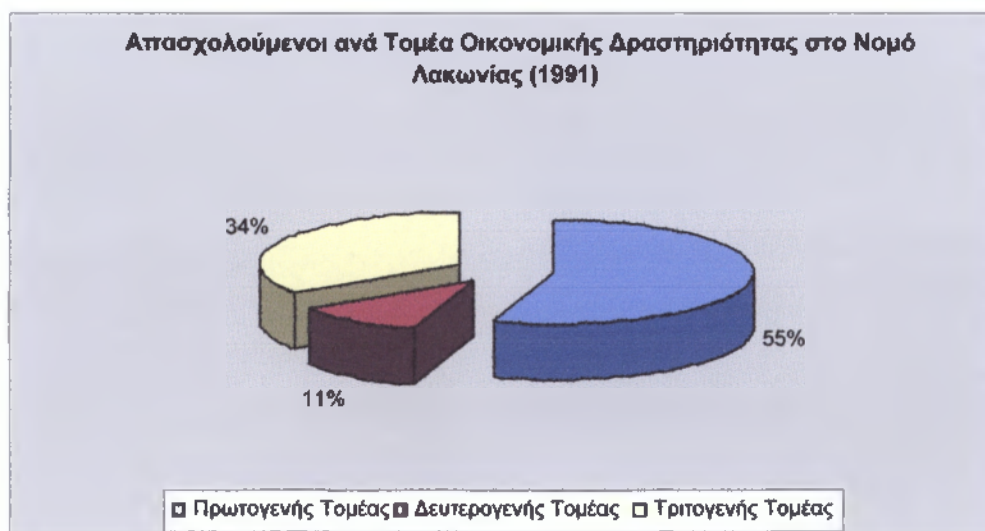
Νιάτα	73 %	9 %	18 %	0 %
Κρεμαστή	48 %	8 %	33 %	11 %
Σκάλα	51 %	13 %	33 %	3 %
Γράμμουσα	66 %	4 %	28 %	2 %
Βρονταμάς	73 %	10 %	15 %	2 %
Στεφανιά	86 %	5 %	9 %	0 %
Λέημονα	89 %	0.5 %	10 %	0.5 %
Περιστέρι	67 %	8 %	22 %	3 %

Πηγή : Ε.Σ.Υ.Ε. (από επεξεργασία)

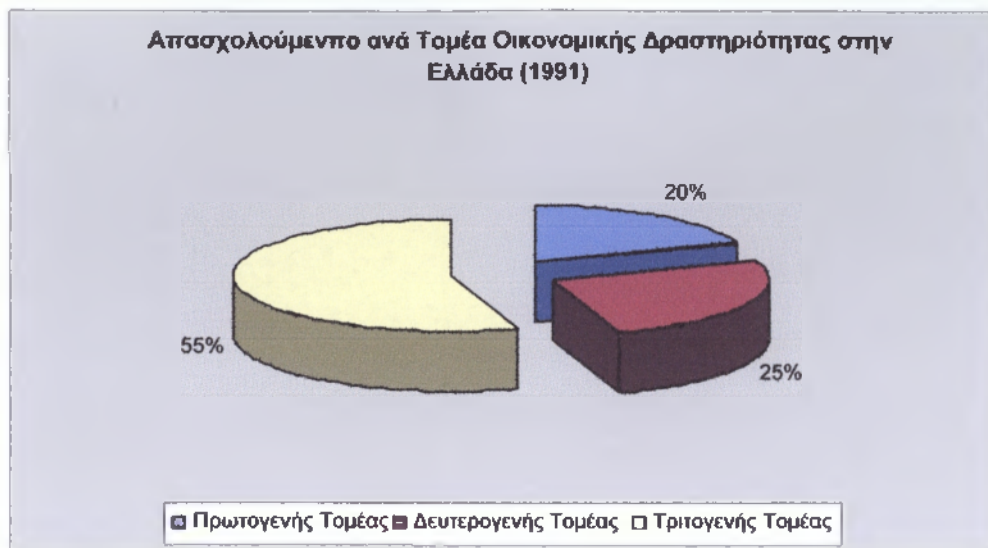
Πίνακας 18: Απασχολούμενοι ανά Τομέα σε Δήμο Ευρώτα– Νομό Λακωνίας και Ελλάδα (2001)

2001					
	Πρωτογενής Τομέας	Δευτερογενής Τομέας	Τριτογενής Τομέας	Δεν Δήλωσαν	Σύνολο Απασχολούμενων
Ελλάδα	591.669	892.187	2.401.168	217.065	4.102.089
Λακωνία	17.295	4.263	12.882	1.651	36.091
Δ. Ευρώτα	5.918	610	1.707	535	8.770

Πηγή: Ε.Σ.Υ.Ε. (απογραφή 2001)



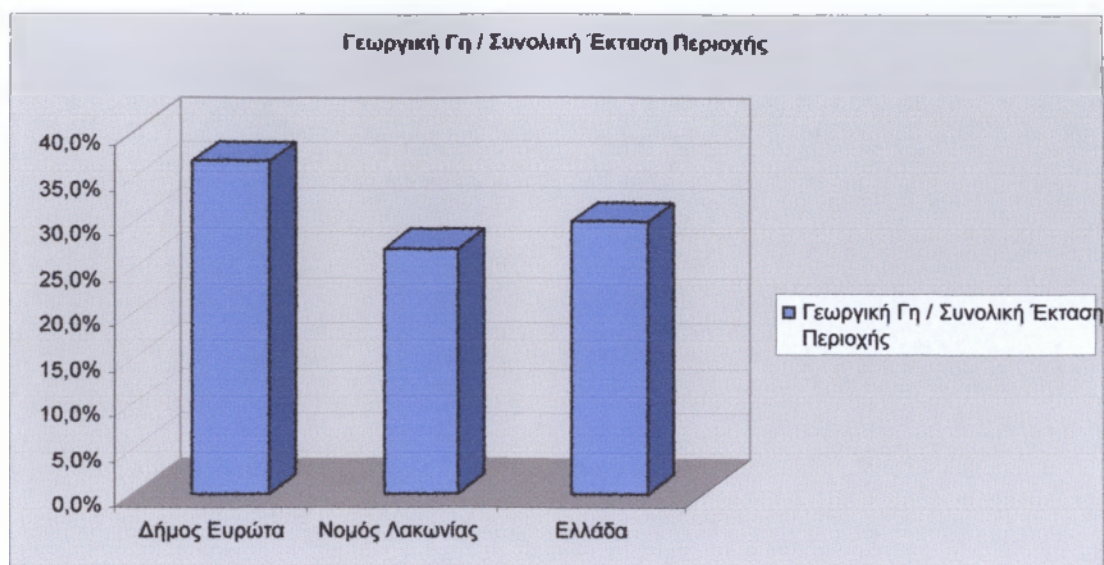
Διάγραμμα 9: Απασχολούμενοι ανά τομέα Οικονομικής Δραστηριότητας στο Νομό Λακωνίας (1991)



Διάγραμμα 10: Απασχολούμενοι ανά τομέα Οικονομικής Δραστηριότητας στην Ελλάδα (1991)

Γεωργία: Η γεωργική γη του Δήμου αντιστοιχεί στο 36,7% της συνολικής έκτασης του Δήμου. Τα αντίστοιχα ποσοστά καλλιεργούμενων εκτάσεων στο Νομό είναι 27% και για το σύνολο της χώρας φτάνουν το 30%. Από τα πιο πάνω στοιχεία γίνεται για άλλη μια φορά φανερός ο γεωργικός χαρακτήρας της οικονομίας του Δήμου, τόσο σε σχέση με το Νομό, όσο και με το σύνολο της χώρας. Οι λόγοι που διαμόρφωσαν σε σημαντικό βαθμό τον γεωργικό αυτό χαρακτήρα της περιοχής είναι:

1. Η γεωγραφική θέση του Δήμου
2. Το ήπιο μεσογειακό κλίμα της περιοχής
3. Η ύπαρξη γόνιμων εδαφών
4. Η ύπαρξη υδάτινων πόρων



Διάγραμμα 11: Ποσοστό της Γεωργικής Γης στη Συνολική Έκταση του Δήμου Ευρώτα, του Νομού Λακωνίας και της Ελλάδας

Αναλύοντας εκτενέστερα την πορεία της γεωργίας στο Δήμο Ευρώτα κατά την δεκαετία 1991 με 2001, παρατηρούμε μια μείωση των εκμεταλλεύσεων στην περιοχή. Αναλυτικότερα:

1. Οι **Αγροτικές Εκμεταλλεύσεις** το έτος 1991 ήταν 5.319 με χρησιμοποιούμενη γεωργική έκταση 238.039 στρέμματα. Το 2001, οι εκμεταλλεύσεις ήταν 4.934 με χρησιμοποιούμενη γεωργική έκταση 246.377 στρέμματα. Τα παραπάνω στοιχεία αντιστοιχούν σε μια μείωση των αγροτικών εκμεταλλεύσεων κατά 7,24%, καθώς και σε μια αύξηση της χρησιμοποιούμενης έκτασης κατά 3,5%.
2. Οι **Εκμεταλλεύσεις Δενδροειδών**, έχουν σημειώσει μείωση, καθώς σύμφωνα με τα στοιχεία του έτους 2001 ανέρχονται στις 4.852 με 197.344 στρέμματα γης, ενώ κατά το έτος 1991 οι εκμεταλλεύσεις των δενδροειδών καλλιεργειών ανέρχονταν στις 5.159, με χρησιμοποιούμενη γεωργική γη 184.972 στρέμματα. Τα πιο πάνω στοιχεία αντιστοιχούν σε μια μείωση των δενδροειδών εκμεταλλεύσεων κατά 5,95% και σε μια αύξηση των χρησιμοποιούμενων εκτάσεων κατά 6,69%.

Πίνακας 19: Εξέλιξη Αγροτικών Εκμεταλλεύσεων

	1991	2001	Μεταβολή
Αγροτικές Εκμεταλλεύσεις	5.319	4.934	-7,24%
Γεωργική Έκταση Αγροτικών Εκμεταλλεύσεων	238.039	246.377	3,5%

Πηγή: Δήμος Ευρώτα

Πίνακας 20: Εξέλιξη Δενδροειδών Εκμεταλλεύσεων

	1991	2001	Μεταβολή
Εκμεταλλεύσεις Δενδροειδών	5.159	4.852	-5,95%
Γεωργική Έκταση Δενδροειδών	184.972	197.344	6,69%

Πηγή: Δήμος Ευρώτα

Εάν παρατηρήσουμε την πορεία των αρδευόμενων και αρδευθεισών εκτάσεων του Δήμου Ευρώτα, οι πρώτες αυξήθηκαν κατά 60% και οι δεύτερες κατά 65,94%, μέσα σε μία δεκαετία. Αναλυτικότερα, οι αρδευόμενες και αρδευθείσες εκτάσεις το 1991 ήταν 71.672 στρέμματα και 68.381 στρέμματα αντίστοιχα, ενώ το 2001 ήταν 114.610 και 113.469 στρέμματα. Αξίζει στο σημείο αυτό να σημειωθεί πως, οι εκμεταλλεύσεις που χρησιμοποιούν αρδευόμενες και αρδευθείσες εκτάσεις αποτελούν το 86,2% του συνόλου των εκμεταλλεύσεων.

2.9 Ενέργεια – χρήση ΑΠΕ

Η περιοχή του Δήμου Ευρώτα δεν χαρακτηρίζεται από σημαντικό αιολικό δυναμικό, σύμφωνα με το Ειδικό Πλαίσιο Χωροταξικού Σχεδιασμού και Αειφόρου Ανάπτυξης για τις Ανανεώσιμες Πηγές Ενέργειας. Έτσι, το σύνολο της περιοχής προτείνεται ως Περιοχή Αιολικής Καταλληλότητας (ΠΑΚ).

Σύμφωνα με το άρθρο 5 παρ. 2 εδαφ. α του Σχεδίου ΚΥΑ: ΠΑΚ ομάδες ή επιμέρους περιοχές πρωτοβάθμιων Οργανισμών Τοπικής Αυτοδιοίκησης (Ο.Τ.Α.) της ηπειρωτικής χώρας καθώς και μεμονωμένες θέσεις, οι οποίες δεν εμπίπτουν σε Περιοχές Αιολικής Προτεραιότητας (ΠΑΠ), αλλά διαθέτουν ικανοποιητικό εκμεταλλεύσιμο αιολικό δυναμικό, και προσφέρονται για το λόγο αυτό για την χωροθέτηση αιολικών εγκαταστάσεων. Στις ΠΑΚ συμπεριλαμβάνονται και οι κατάλληλες για χωροθέτηση αιολικών εγκαταστάσεων ζώνες, που θα προσδιοριστούν, με βάση τα κριτήρια του Ειδικού Πλαισίου, από τα οικεία Περιφερειακά Πλαίσια, Ρυθμιστικά Σχέδια, Γενικά Πολεοδομικά Σχέδια, Σχέδια Χωρικής και Οικιστικής Οργάνωσης Ανοικτών Πόλεων, Ζώνες Οικιστικού Ελέγχου ή άλλα σχέδια χρήσεων γης.

ΚΕΦΑΛΑΙΟ 3

Στο κεφάλαιο 3 παρουσιάζουμε τις απαντήσεις που μας έδωσαν οι αιρετοί του Δήμου Ευρώτα μέσα από διάφορα γραφήματα όπως στήλες, ράβδους. Απάντησαν και οι 27 δημοτικοί σύμβουλοι σε όλες τις ερωτήσεις και στην τελευταία ερώτηση απάντησαν 23 από τους 27 δημοτικούς συμβούλους οι οποίοι οι 4 από αυτούς που δεν απάντησαν ήταν οι τρεις από την συμπολίτευση και ο 1 από την αντιπολίτευση.


Τμήμα Α. Ταυτότητα αιρετών

3.1.1 Στοιχεία εκλογής

ΠΙΝΑΚΑΣ 21

ΣΥΝΔΥΑΣΜΟΣ	ΣΥΧΝΟΤΗΤΑ	ΠΟΣΟΣΤΟ
ΕΠΙΤΥΧΩΝ	16	60%
ΕΠΙΛΑΧΩΝ	11	40%
ΣΥΝΟΛΟ	27	100%

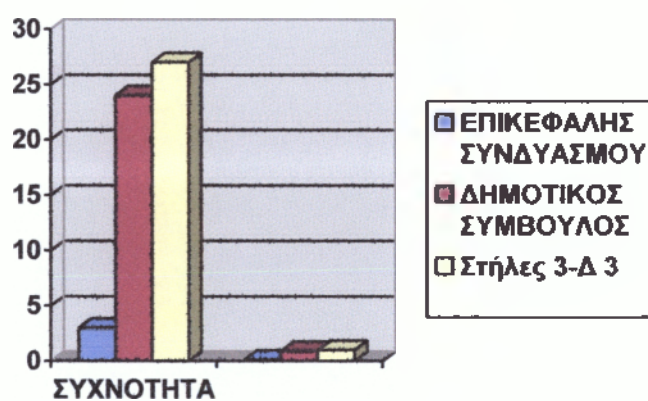
ΓΡΑΦΗΜΑ 12



ΠΙΝΑΚΑΣ 22

ΕΚΛΟΓΙΚΗ ΤΑΥΤΟΤΗΤΑ	ΣΥΧΝΟΤΗΤΑ	ΠΟΣΟΣΤΟ
ΕΠΙΚΕΦΑΛΗΣ ΣΥΝΔΥΑΣΜΟΥ	3	11%
ΔΗΜΟΤΙΚΟΣ ΣΥΜΒΟΥΛΟΣ	24	89%
ΣΥΝΟΛΟ	27	100%

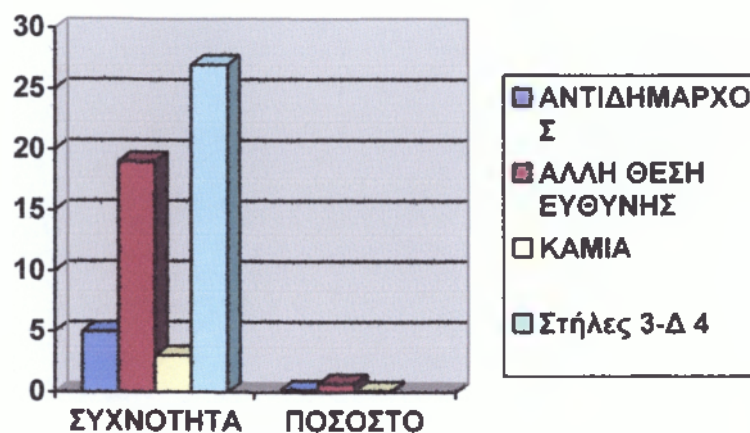
ΓΡΑΦΗΜΑ 13



ΠΙΝΑΚΑΣ 23

Αναληφθείσα θέση ευθύνης	ΣΥΧΝΟΤΗΤΑ	ΠΟΣΟΣΤΟ
ΑΝΤΙΔΗΜΑΡΧΟΣ	5	20%
ΑΛΛΗ ΘΕΣΗ ΕΥΘΥΝΗΣ	19	70%
ΚΑΜΙΑ	3	10%
ΣΥΝΟΛΟ	27	100%

ΓΡΑΦΗΜΑ 14



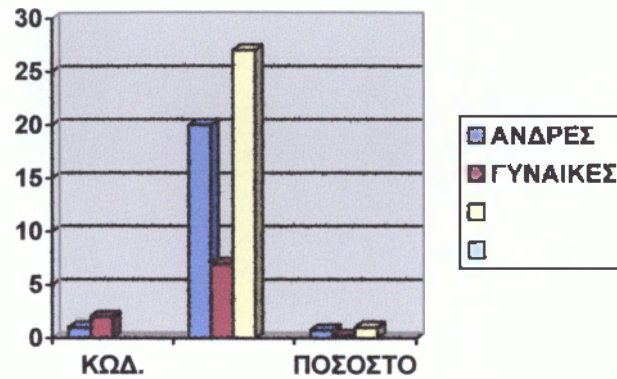
Στα παραπάνω διαγράμματα και πίνακες βλέπουμε τους επιλαχόντες και επιτυχόντες από τους οποίους ανήκει το 60% στους επιτυχόντες και το 40% στους επιλαχόντες. Οι επικεφαλείς των συνδυασμών είναι 3 και οι υπόλοιποι 24 είναι δημοτικοί σύμβουλοι. Το 20% των συμβούλων(5/27) είναι αντιδήμαρχοι, το 70% των αιρετών (19/27) έχουν κάποια άλλη θέση ευθύνης και 10% των αιρετών(3/27) δεν έχουν καμία θέση ευθύνης. Οι θέσεις ευθύνης που έχουν αναλάβει οι 19 αιρετοί είναι η πρόεδρος του δημοτικού συμβουλίου, γραμματέας δημοτικού συμβουλίου, πρόεδρος οικονομικής επιτροπής, πρόεδρος ΝΠΔΔ, πρόεδρος πολιτικής προστασίας, πρόεδρος ποιότητας ζωής, πρόεδρος Ευρώτειος Πολιτείας, εκπρόσωπος ΛΙΝΤΕΡ, αντιπρόεδρος δημοτικού συμβουλίου, πρόεδρος ΔΕΥΑΕ, μέλη σχολικής επιτροπής β' εκπαίδευσης και μέλη σχολικής επιτροπής α' εκπαίδευσης.

3.1.2 Φύλλο Αιρετών (ερωτ.2)

ΠΙΝΑΚΑΣ 24

ΦΥΛΟ	ΚΩΔ.	ΣΥΧΝΟΤΗΤΑ	ΠΟΣΟΣΤΟ
ΑΝΔΡΕΣ	1	20	75%
ΓΥΝΑΙΚΕΣ	2	7	25%
ΣΥΝΟΛΟ		27	100%

ΓΡΑΦΗΜΑ 15



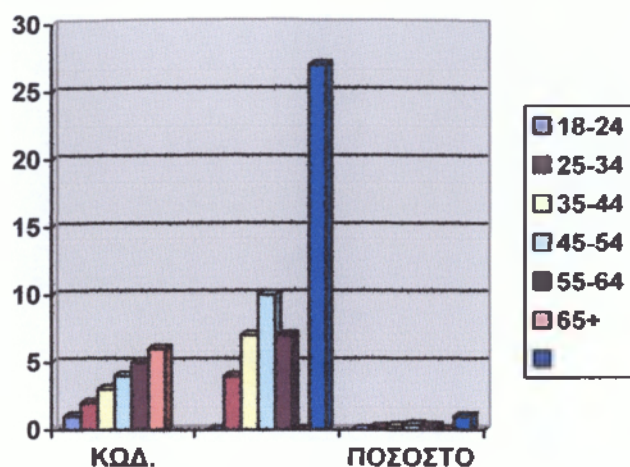
Στο παραπάνω γράφημα παρατηρούμε ότι το 75% των αιρετών είναι άνδρες και το 25% είναι γυναίκες.

3.1.3 Ηλικία Αιρετών (ερωτ.3)

ΠΙΝΑΚΑΣ 25

ΗΛΙΚΙΕΣ	ΚΩΔ.	ΣΥΧΝΟΤΗΤΑ	ΠΟΣΟΣΤΟ
18-24	1	0	0%
25-34	2	4	15%
35-44	3	7	25%
45-54	4	10	35%
55-64	5	7	25%
65+	6	0	0%
ΣΥΝΟΛΟ		27	100%

ΓΡΑΦΗΜΑ 16



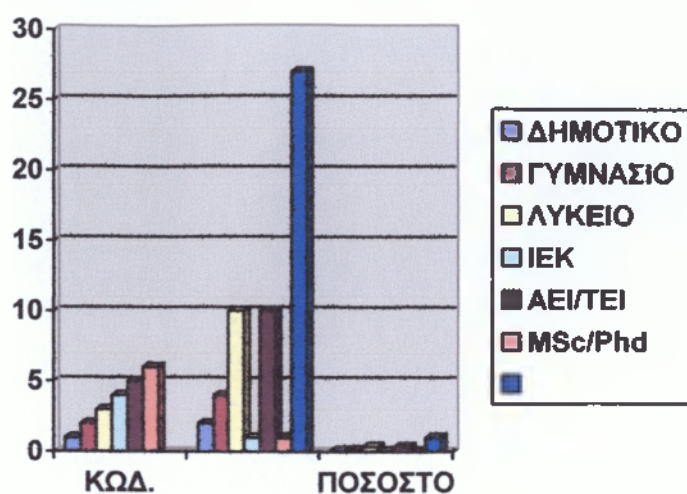
Παρατηρούμε ότι το 35% ανήκει στις ηλικίες μεταξύ 45-54 και στις ηλικίες μεταξύ 18-24 δεν υπάρχει κανένας.

3.1.4 Επίπεδο Εκπαίδευσης (ερωτ. 4)

ΠΙΝΑΚΑΣ 26

ΕΠΙΠΕΔΟ ΕΚΠΑΙΔΕΥΣΗΣ	ΚΩΔ.	ΣΥΧΝΟΤΗΤΑ	ΠΟΣΟΣΤΟ
ΔΗΜΟΤΙΚΟ	1	2	8%
ΓΥΜΝΑΣΙΟ	2	4	14%
ΛΥΚΕΙΟ	3	10	35%
ΙΕΚ	4	1	4%
ΑΕΙ/ΤΕΙ	5	10	35%
MSc/Phd	6	1	4%
ΣΥΝΟΛΟ		27	100%

ΓΡΑΦΗΜΑ 17



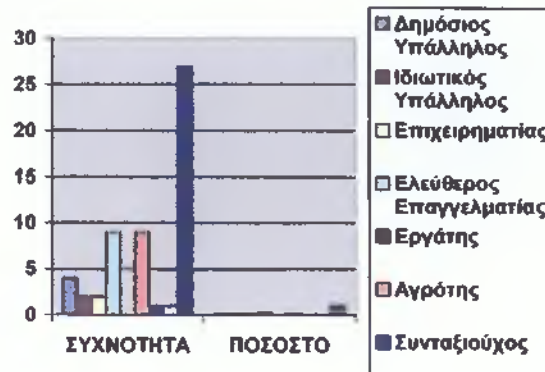
3.1.5 Απασχόληση(ερωτ. 5)

Στο παρακάτω πίνακα βλέπουμε την απασχόληση των αιρετών πριν την εκλογή τους.

ΠΙΝΑΚΑΣ 27

ΑΠΑΣΧΟΛΗΣΗ	ΣΥΧΝΟΤΗΤΑ	ΠΟΣΟΣΤΟ
Δημόσιος Υπάλληλος	4	15%
Ιδιωτικός Υπάλληλος	2	8%
Επιχειρηματίας	2	8%
Ελεύθερος Επαγγελματίας	9	30%
Εργάτης	0	0%
Αγρότης	9	30%
Συνταξιούχος	1	4%
Δεν εργάζεται	1	4%
ΣΥΝΟΛΟ	27	100%

ΓΡΑΦΗΜΑ 18



Παρατηρώντας το γράφημα βλέπουμε ότι το 30% των αιρετών πριν την εκλογή τους ήταν αγρότες και το 30% ελεύθεροι επαγγελματίες και ακολουθούν τα υπόλοιπα επαγγέλματα με μικρότερα ποσοστά.

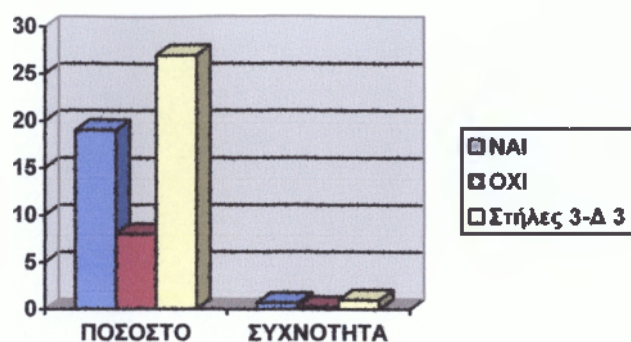
3.1.6 Προηγούμενη συμμετοχή σε αιρετά όργανα αυτοδιοίκησης(ερωτ.6&7)

Σε αυτή την ερώτηση οι αιρετοί ερωτήθηκαν αν είχαν συμμετάσχει ξανά σε αιρετά όργανα της αυτοδιοίκησης.

ΠΙΝΑΚΑΣ 28

Συμμετοχή στη αυτοδιοίκηση	ΠΟΣΟΣΤΟ	ΣΥΧΝΟΤΗΤ Α
ΝΑΙ	19	70%
ΟΧΙ	8	30%
ΣΥΝΟΛΟ	27	100%

ΓΡΑΦΗΜΑ 19

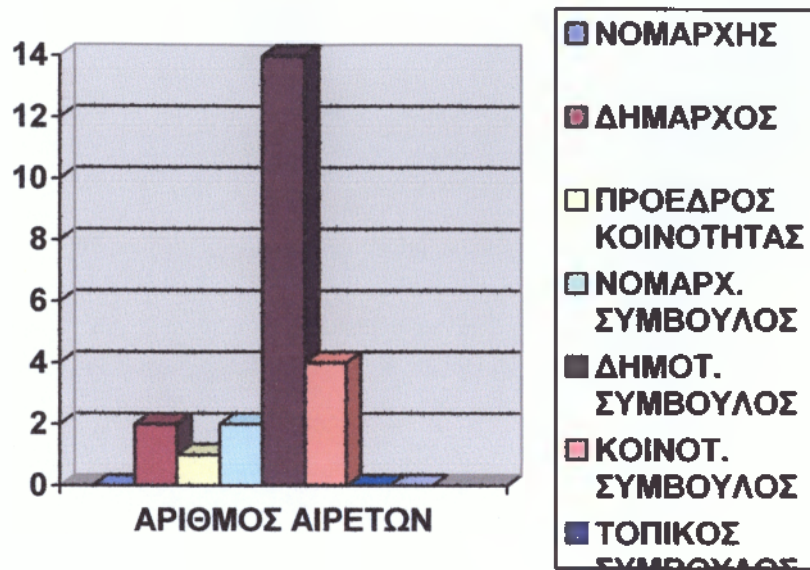


Παρατηρούμε ότι πολύ μεγάλο ποσοστό το 70% είχε ξανασυμμετάσχει σε αιρετά όργανα της αυτοδιοίκησης και οι περισσότεροι αιρετοί έχουν συμμετάσχει αρκετές φορές και ο δήμαρχος για δεύτερη φορά.

ΠΙΝΑΚΑΣ 29

ΠΡΟΗΓΟΥΜΕΝΗ ΣΥΜΜΕΤΟΧΗ ΣΕ ΑΙΡΕΤΑ ΟΡΓΑΝΑ ΑΥΤ/ΣΗΣ, ΩΣ:	ΑΡΙΘΜΟΣ ΑΙΡΕΤΩΝ
ΝΟΜΑΡΧΗΣ	0
ΔΗΜΑΡΧΟΣ	2
ΠΡΟΕΔΡΟΣ ΚΟΙΝΟΤΗΤΑΣ	1
ΝΟΜΑΡΧ. ΣΥΜΒΟΥΛΟΣ	2
ΔΗΜΟΤ. ΣΥΜΒΟΥΛΟΣ	14
ΚΟΙΝΟΤ. ΣΥΜΒΟΥΛΟΣ	4
ΤΟΠΙΚΟΣ ΣΥΜΒΟΥΛΟΣ	0
ΠΑΡΕΔΡΟΣ	0
ΣΥΝΟΛΟ	23

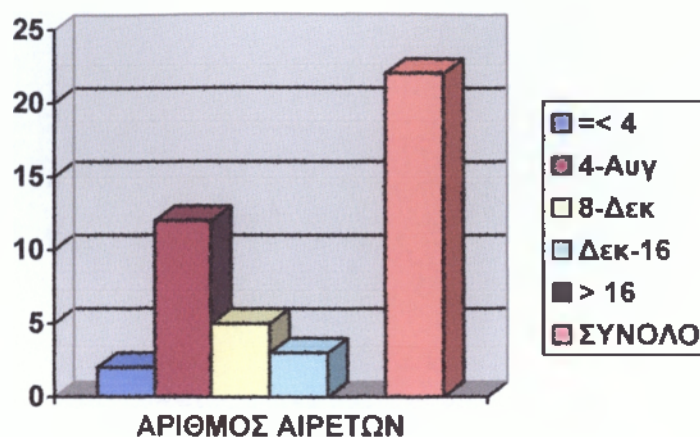
ΓΡΑΦΗΜΑ 20



ΠΙΝΑΚΑΣ 30

ΕΤΗ ΣΥΜΜΕΤΟΧΗΣ	ΑΡΙΘΜΟΣ ΑΙΡΕΤΩΝ
=< 4	2
4-8	12
8-12	5
12-16	3
> 16	0
ΣΥΝΟΛΟ	22

ΓΡΑΦΗΜΑ 21



Στο παραπάνω πίνακα βλέπουμε ότι 14 από τους αιρετούς ήταν δημοτικοί σύμβουλοι, 4 από αυτούς ήταν κοινοτικοί σύμβουλοι και 2 ήταν δήμαρχοι όπου ο ένας από αυτούς ήταν εκπρόσωπος της μιας παράταξης και ο άλλος ήταν μέλος της ίδιας παράταξης και ένας ήταν πρόεδρος κοινότητας και συμμετείχαν από 4 έως 8 έτη είναι 12 αιρετοί και από 8 έως 12 χρόνια είναι 5 αιρετοί .

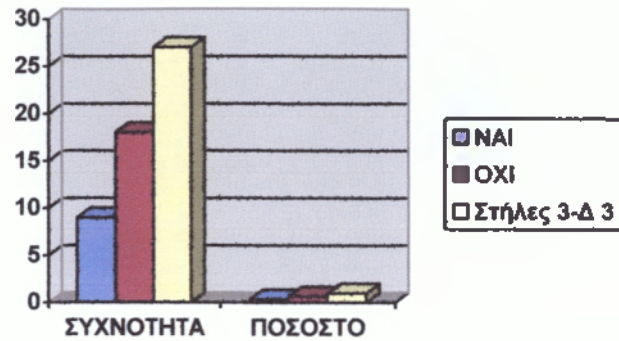
3.1.7 Προηγούμενη συμμετοχή στο Κοινοβούλιο ή σε θέσεις ευθύνης στο δημόσιο τομέα(ερωτ.8&9)

Στο παρακάτω πίνακα βλέπουμε τη συμμετοχή των αιρετών στο κοινοβούλιο ή σε θέσεις ευθύνης στο δημόσιο τομέα.

ΠΙΝΑΚΑΣ 31

Συμμετοχή	ΣΥΧΝΟΤΗΤΑ	ΠΟΣΟΣΤΟ
ΝΑΙ	8	35%
ΟΧΙ	19	65%
ΣΥΝΟΛΟ	27	100%

ΓΡΑΦΗΜΑ 22

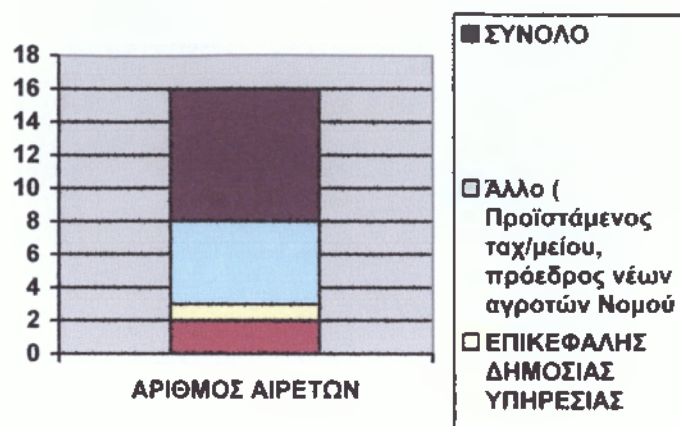


Παρατηρούμε ότι το μεγαλύτερο ποσοστό των αιρετών το 65% δεν έχει προηγούμενη συμμετοχή στο Κοινοβούλιο ή σε θέσης ευθύνης και μόνο το 35% των αιρετών είχε συμμετάσχει ξανά.

ΠΙΝΑΚΑΣ 32

ΠΡΟΗΓΟΥΜΕΝΗ ΣΥΜΜΕΤΟΧΗ ΩΣ	ΑΡΙΘΜΟΣ ΑΙΡΕΤΩΝ
ΒΟΥΛΕΥΤΗΣ	0
ΣΤΟ ΔΣ ΟΡΓΑΝΙΣΜΟΥ	2
ΕΠΙΚΕΦΑΛΗΣ ΔΗΜΟΣΙΑΣ ΥΠΗΡΕΣΙΑΣ	1
Άλλο(Προϊστάμενος ταχ/μείου, πρόεδρος νέων αγροτών Νομού Λακωνίας, Νομικά πρόσωπα Αυτοδιοίκησης , συνεργάτης υπουργού Υπουργείου παιδείας, αντιπρόεδρος ΟΝΑ πρώην δήμου Νιάτων)	5
ΣΥΝΟΛΟ	8

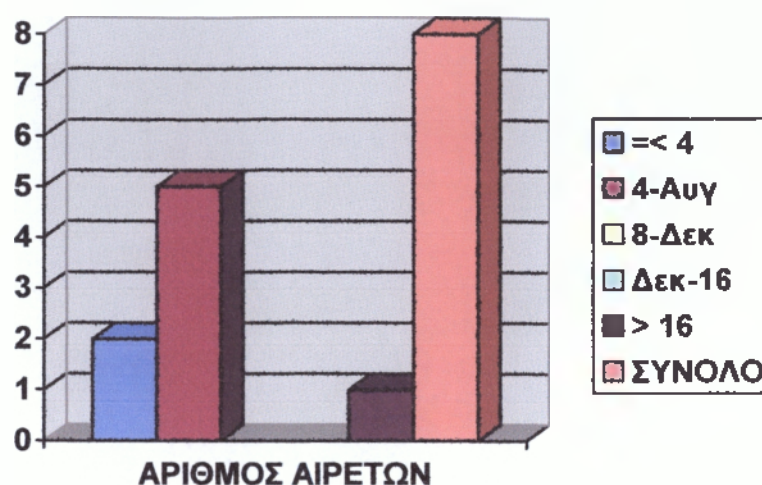
ΓΡΑΦΗΜΑ 23



ΠΙΝΑΚΑΣ 33

ΕΤΗ ΣΥΜΜΕΤΟΧΗΣ	ΑΡΙΘΜΟΣ ΑΙΡΕΤΩΝ
=< 4	2
4-8	5
8-12	0
12-16	0
> 16	1
ΣΥΝΟΛΟ	8

ΓΡΑΦΗΜΑ 24



Στους παραπάνω πίνακες παρατηρούμε από το παραπάνω ότι 5 από τους αιρετούς είχαν συμμετάσχει ως προϊστάμενοι ταχ/μείου, ως πρόεδροι νέων αγροτών Νομού Λακωνίας, ως αντιπρόεδροι ΟΝΑ στον πρώην δήμον Νιάτων, ως συνεργάτες υπουργού του Υπουργείου Παιδείας και στα Νομικά πρόσωπα και 5 αιρετοί έχουν 4 έως 8 έτη συμμετοχής.

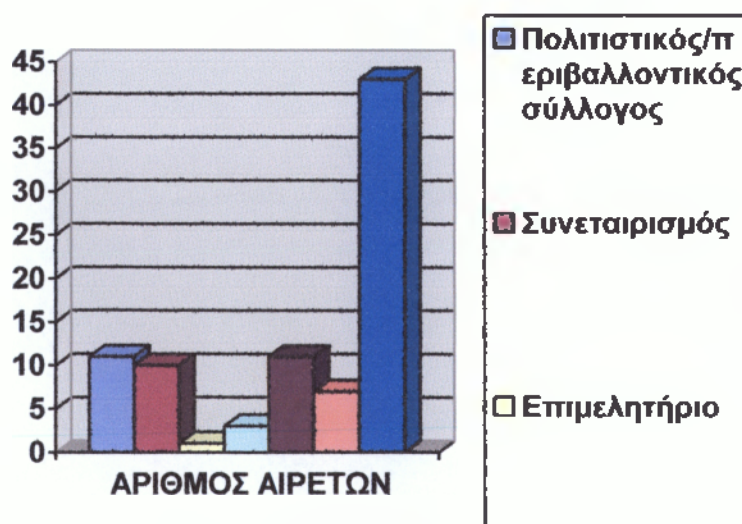
3.1.8. Προηγούμενη συμμετοχή σε τοπικά συλλογικά σχήματα(ερωτ. 10&11)

Παρακάτω βλέπουμε τις απαντήσεις των αιρετών για τη συμμετοχή τους σε τοπικά συλλογικά σχήματα.

ΠΙΝΑΚΑΣ 34

Προηγούμενη συμμετοχή σας σε τοπικά συλλογικά σχήματα	ΑΡΙΘΜΟΣ ΑΙΡΕΤΩΝ
Πολιτιστικός/περιβαλλοντικός σύλλογος	11
Συνεταιρισμός	10
Επιμελητήριο	1
Επαγγελματικός σύλλογος (προσδιορίστε)	3
Αθλητικός σύλλογος	11
Άλλο (προσδιορίστε) ΤΟΕΒ, πρόεδρος ΤΕΔΚ Λακωνίας, Σύλλογος γονέων κ κηδεμόνων, Σύλλογος Κυριών, Πρόεδρος συλλόγου γονέων κ κηδεμόνων νηπιαγωγείου Γερακίου, Αντιπρόσωπος Λακωνίας στην ΠΕΝΝΑ Ελλάδος, Ελεγχτική επιτροπή ΠΕΝΝΑ	7
ΣΥΝΟΛΟ	43

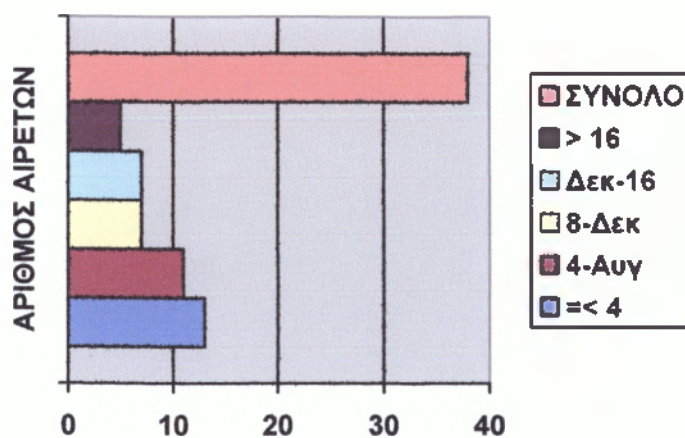
ΓΡΑΦΗΜΑ 25



ΠΙΝΑΚΑΣ 35

ΕΤΗ ΣΥΜΜΕΤΟΧΗΣ	ΑΡΙΘΜΟΣ ΑΙΡΕΤΩΝ
=< 4	13
4-8	11
8-12	7
12-16	7
> 16	5
ΣΥΝΟΛΟ	38

ΓΡΑΦΗΜΑ 26



Στους παραπάνω πίνακες παρατηρούμε ότι 11 από 27 αιρετούς συμμετείχαν σε πολιτιστικούς και περιβαλλοντολογικούς συλλόγους και αθλητικούς συλλόγους και 10 από τους αιρετούς συμμετείχαν σε συνεταιρισμούς και 13 από τους αιρετούς συμμετείχαν από 1 έως 4 χρόνια και 11 από τους αιρετούς συμμετείχαν από 4 έως 8 χρόνια.

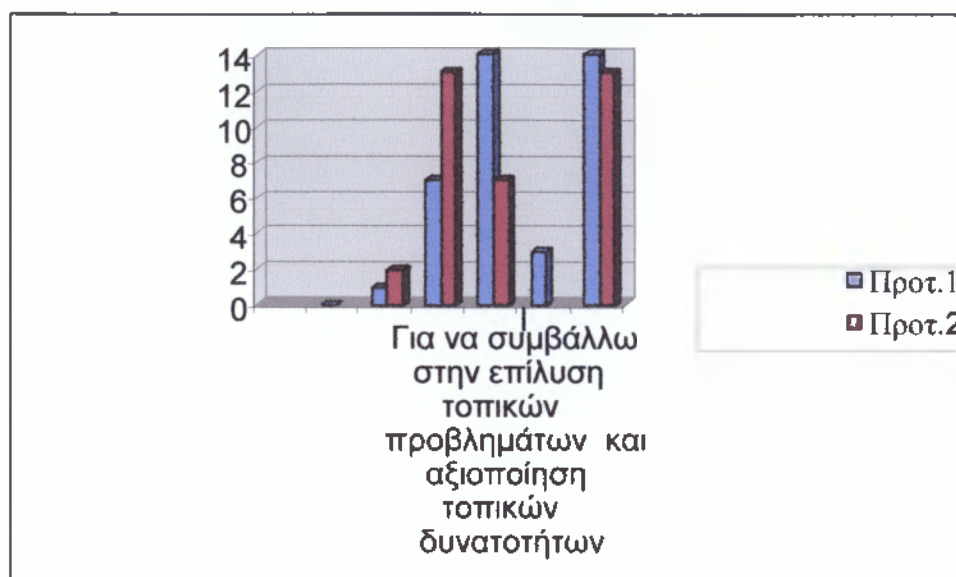
3.1.9 Κίνητρα συμμετοχής στις δημοτικές εκλογές(ερωτ.12)

Οι αιρετοί ερωτήθηκαν ποια ήταν τα κίνητρα συμμετοχής τους στις δημοτικές εκλογές.

ΠΙΝΑΚΑΣ 36

ΙΕΡΑΡΧΗΜΕΝΕΣ ΑΠΑΝΤΗΣΕΙΣ ΑΙΡΕΤΩΝ		
ΚΙΝΗΤΡΑ ΣΥΜΜΕΤΟΧΗΣ	ΠΡΟΤΕΡΑΙΟΤΗΤΑ	
	1	2
Για να εκπροσωπήσω τους συμπολίτες μου και να λύσω τα προβλήματα τους	7	13
Για να συμβάλλω στην επίλυση τοπικών προβλημάτων και αξιοποίηση τοπικών δυνατοτήτων	14	7
Λόγοι προσωπικής ανέλιξης	3	
Μαχ#απαντήσεων	14	13

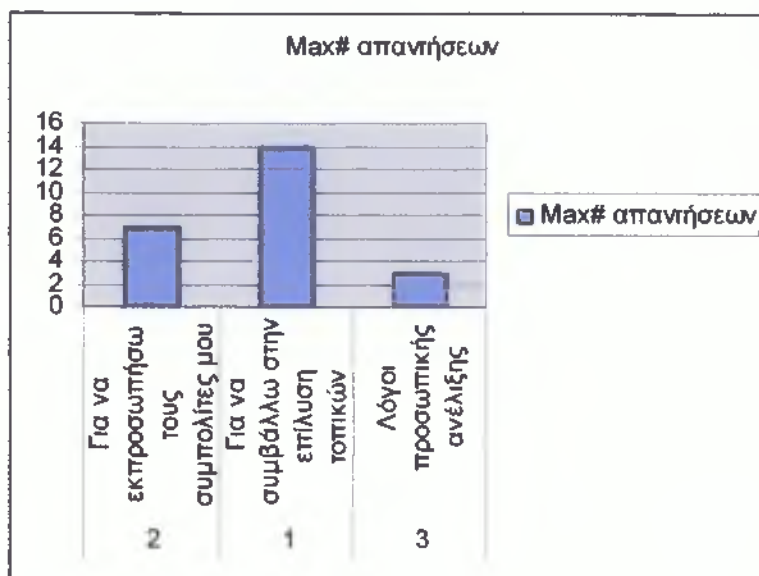
ΓΡΑΦΗΜΑ 27



ΠΙΝΑΚΑΣ 37

ΠΡΟΤΕΡΑΙΟΤΗΤΑ	ΚΙΝΗΤΡΑ ΣΥΜΜΕΤΟΧΗΣ ΣΤΙΣ ΔΗΜΟΤΙΚΕΣ ΕΚΛΟΓΕΣ	Max# απαντήσεων
2	Για να εκπροσωπήσω τους συμπολίτες μου και να λύσω τα προβλήματα τους	7
1	Για να συμβάλλω στην επίλυση τοπικών προβλημάτων και αξιοποίηση τοπικών δυνατοτήτων	14
3	Λόγοι προσωπικής ανέλιξης	3

ΓΡΑΦΗΜΑ 28



Στο παραπάνω πίνακα παρατηρούμε ότι σαν πρώτη προτεραιότητα στα κίνητρα συμμετοχής στις δημοτικές εκλογές για τους 14 από τους 27 αιρετούς είναι να συμβάλλουν στην επίλυση τοπικών προβλημάτων και αξιοποίηση τοπικών δυνατοτήτων και σαν δεύτερη προτεραιότητα για τους 7 από τους 27 αιρετούς είναι να εκπροσωπήσουν τους συμπολίτες τους και να λύσουν τα προβλήματα τους και η Τρίτη προτεραιότητα τους για 3 από τους 27 αιρετούς είναι οι λόγοι προσωπικής ανέλιξης.

Τμήμα Β. Θεσμικό πλαίσιο Α' βάθμιας Αυτοδιοίκησης

3.2 Β.1 Γενική αξιολόγηση του προγράμματος Καλλικράτης για τους δήμους

3.2.1 Αξιολόγηση συστήματος Καλλικράτη(ερωτ.13)

Οι αιρετοί ερωτήθηκαν για την αξιολόγηση του συστήματος Καλλικράτης.

ΠΙΝΑΚΑΣ 38

Αξιολόγηση προγράμματος Καλλικράτης	ΣΥΧΝΟΤΗΤΑ	ΠΟΣΟΣΤΟ
Είναι σωστή κατεύθυνση	2	8%
Είναι στη σωστή κατεύθυνση αλλά έχει αδυναμίες	19	70%
Είναι σε λάθος κατεύθυνση	6	22%
Δξ/δα	0	0
ΣΥΝΟΛΟ	27	100%

ΓΡΑΦΗΜΑ 29



Στο παραπάνω πίνακα παρατηρούμε ότι 70% των αιρετών απάντησαν ότι σωστή η κατεύθυνση αλλά έχει αδυναμίες, το 22% απάντησαν ότι είναι σε λάθος κατεύθυνση και το 8% ότι είναι σε σωστή κατεύθυνση.

3.2.2 Σημαντικά προβλήματα του θεσμικού πλαισίου(ερωτ. 14)

Οι αιρετοί ερωτήθηκαν ποια είναι τα σημαντικά προβλήματα του θεσμικού πλαισίου

ΠΙΝΑΚΑΣ 39

ΣΗΜΑΝΤΙΚΑ ΠΡΟΒΛΗΜΑΤΑ ΘΕΣΜΙΚΟΥ ΠΛΑΙΣΙΟΥ	ΑΡΙΘΜΟΣ ΑΙΡΕΤΩΝ
Αρμοδιότητες χωρίς τους αντίστοιχους πόρους	25
Επικάλυψη στην κατανομή αρμοδιοτήτων μεταξύ δήμων και περιφέρειας	4
Έλλειψη οικονομικής αυτοτέλειας	18
Εξάρτηση από την κεντρική διοίκηση	11
Άλλο (προσδιορίστε):Μεταφορά ευθυνών κ αρμοδιοτήτων από το Κράτος στην τοπική διοίκηση, Γραφειοκρατία, έλλειψη ευελιξίας	3
Κανένα από τα παραπάνω	0
ΔΞ/δα	0
ΣΥΝΟΛΟ	61

ΓΡΑΦΗΜΑ 30



Στο παραπάνω πίνακα παρατηρούμε ότι 25 από τους 27 αιρετούς απάντησαν ότι ένα από τα μεγαλύτερα προβλήματα του θεσμικού πλαισίου είναι οι αρμοδιότητες χωρίς τους αντίστοιχους πόρους και οι 18 από τους 27 αιρετούς απάντησαν ότι ένα δεύτερο σημαντικό πρόβλημα θεσμικού πλαισίου είναι η έλλειψη οικονομικής αυτοτέλειας.

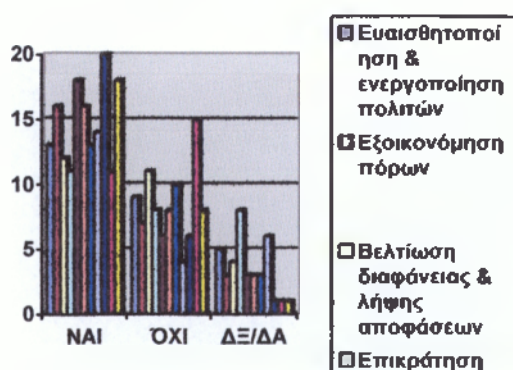
3.1.3 Επιπτώσεις θεσμικού πλαισίου (ερωτ. 15)

Οι αιρετοί ερωτήθηκαν ποιες είναι οι επιπτώσεις του θεσμικού πλαισίου

ΠΙΝΑΚΑΣ 40

ΕΠΙΠΤΩΣΕΙΣ ΘΕΣΜΙΚΟΥ ΠΛΑΙΣΙΟΥ	ΝΑΙ	ΟΧΙ	ΔΞ/ΔΑ
Ευαισθητοποίηση & ενεργοποίηση πολιτών	13	9	5
Εξοικονόμηση πόρων	16	7	3
Βελτίωση διαφάνειας & λήψης αποφάσεων	12	11	4
Επικράτηση τοπικών ελίτ	11	8	8
Προώθηση τοπικής ανάπτυξης	18	6	3
Βελτίωση εξυπηρέτησης πολιτών	16	8	3
Βελτίωση επιχειρηματικού περιβάλλοντος	13	10	3
Επιδείνωση διαδημοτικών ανισοτήτων	14	4	6
Εύρυθμη λειτουργία της αγοράς	20	6	1
Επίλυση προβλημάτων με μετανάστες	11	15	1
Αξιοποίηση ανθρώπινου δυναμικού Δήμου	18	8	1

ΓΡΑΦΗΜΑ 31



Στο παραπάνω πίνακα παρατηρούμε ότι οι θετικές επιπτώσεις του θεσμικού πλαισίου για τα περισσότερα ζητήματα είναι για την εύρυθμη λειτουργία της αγοράς, την αξιοποίηση ανθρώπινου δυναμικού Δήμου, την προώθηση τοπικής ανάπτυξης, την εξοικονόμηση πόρων, την βελτίωση εξυπηρέτησης πολιτών, την επιδείνωση διαδημοτικών ανισοτήτων. Τα αρνητικά αποτελέσματα είναι ότι δεν θα επιλυθούν τα προβλήματα με τους μετανάστες, δεν θα υπάρχει βελτίωση διαφάνειας & λήψη αποφάσεων.

3.2.3 Αντιμισθία αιρετών (ερωτ.16)

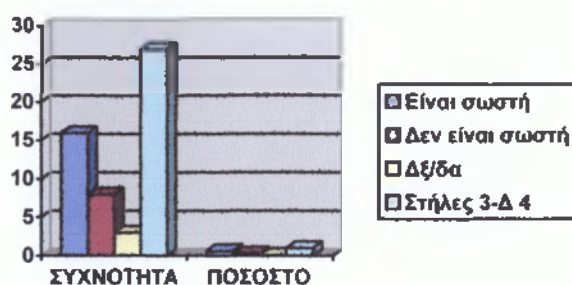
Οι αιρετοί ερωτήθηκαν αν συμφωνούν με την αντιμισθία⁴ των αιρετών των Δημάρχων, των Αντιδημάρχων και των Προέδρων του Δημοτικού Συμβουλίου.

ΠΙΝΑΚΑΣ 41

Αντιμισθία αιρετών	ΣΥΧΝΟΤΗΤΑ	ΠΟΣΟΣΤΟ
Είναι σωστή	16	60%
Δεν είναι σωστή	8	30%
Δξ/δα	3	10%
ΣΥΝΟΛΟ	27	100%

ΓΡΑΦΗΜΑ 32

⁴ Πρόγραμμα Καλλικράτης Ν.3852/2010 άρθρο 92



Στο παραπάνω πίνακα παρατηρούμε ότι το 60% των αιρετών απάντησαν ότι η αντιμισθία των αιρετών για πρώτη φορά είναι σωστή και το 30% απάντησαν ότι δεν είναι σωστή.

3.2.3 Ασυμβίβαστο δημάρχου (ερωτ.17)

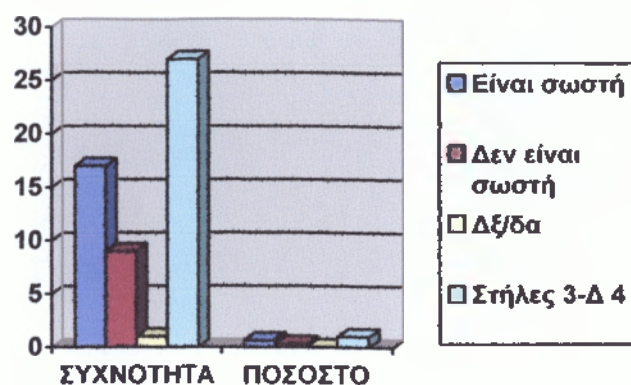
Οι αιρετοί ερωτήθηκαν αν συμφωνούν με το ασυμβίβαστο τ⁵ του δημάρχου δηλαδή να μπορούν να ασκούν άλλο επάγγελμα συγχρόνως όταν είναι και δήμαρχοι.

ΠΙΝΑΚΑΣ 42

Ασυμβίβαστο δημάρχου	ΣΥΧΝΟΤΗΤΑ	ΠΟΣΟΣΤΟ
Είναι σωστή	17	63%
Δεν είναι σωστή	9	33%
Δξ/δα	1	4%
ΣΥΝΟΛΟ	27	100%

⁵ Πρόγραμμα Καλλικράτης Ν.3852/2010 άρθρο 93

ΓΡΑΦΗΜΑ 33



Στο παραπάνω πίνακα παρατηρούμε ότι το 63% συμφωνεί με το ασυμβίβαστο του δημάρχου και το 33% δεν συμφωνεί.

3.2.4 Κατάλληλα μέτρα για τη συμμετοχή του πολίτη(ερωτ.18)

Οι αιρετοί ερωτήθηκαν ποια είναι τα κατάλληλα μέτρα για τη συμμετοχή του πολίτη στα κοινά του τόπου του.

ΠΙΝΑΚΑΣ 43

Κατάλληλα μέτρα για τη συμμετοχή του πολίτη	ΑΡΙΘΜΟΣ ΑΙΡΕΤΩΝ
Με ηλεκτρονική διαβούλευση	7
Με τη άμεση επαφή δημοτικών συμβούλων και πολιτών	23
Με ηλεκτρονικά δημοψηφίσματα	2
Με δημοψηφίσματα	12
Με συμμετοχή των πολιτών και με δικαίωμα λόγου, στις συνεδριάσεις του ΔΣ	18

ΓΡΑΦΗΜΑ 34



Στο παραπάνω πίνακα παρατηρούμε ότι 23 από τους 27 αιρετούς απάντησαν ότι κατάλληλο μέτρο για την συμμετοχή του πολίτη στα κοινά του τόπου του είναι την άμεση επαφή δημοτικών συμβούλων και πολιτών και 18 από τους 27 αιρετούς απάντησαν είναι με συμμετοχή των πολιτών και με δικαίωμα λόγου, στις συνεδριάσεις του ΔΣ.

3.2.7 Περιορισμένος αριθμός νομικών προσώπων (ερωτ. 19)

Οι αιρετοί απάντησαν για τον περιορισμένο αριθμό νομικών προσώπων⁶.

ΠΙΝΑΚΑΣ 44

Περιορισμένος αριθμός νομικών προσώπων	ΣΥΧΝΟΤΗΤΑ	ΠΟΣΟΣΤΟ
Είναι σωστό	18	67%
Δεν είναι σωστό	7	26%
Δξ/δα	2	7%
ΣΥΝΟΛΟ	27	100%

⁶ Πρόγραμμα Καλλικράτης Ν.3852/2010 άρθρο 103

ΓΡΑΦΗΜΑ 35



Στο παραπάνω πίνακα παρατηρούμε ότι το 67% θεωρούν σωστό τον περιορισμένο αριθμό νομικών προσώπων και το 26% θεωρεί ότι δεν είναι σωστό.

3.2.8 Μορφές επιχειρήσεων (ερωτ.20)

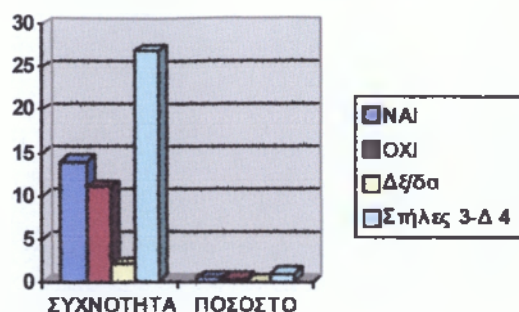
Οι αιρετοί εξέφρασαν τη γνώμη τους για τις μορφές επιχειρήσεων που επιτρέπεται να έχει ο δήμος σύμφωνα με το νόμο.

ΠΙΝΑΚΑΣ 45

Μορφές επιχειρήσεων	ΣΥΧΝΟΤΗΤΑ	ΠΟΣΟΣΤΟ
ΝΑΙ	14	52%
ΟΧΙ	11	41%
Δξ/δα	2	8%
	27	100%

⁷ Πρόγραμμα Καλλικράτης Ν.3852/2010 άρθρο 107

ΓΡΑΦΗΜΑ 36



Στο παραπάνω πίνακα παρατηρούμε ότι το 52% των αιρετών απάντησαν με τις μορφές επιχειρήσεων που μπορεί να έχει ο δήμος και το 41% δεν συμφώνησε.

3.2.9.Συμπαραστάτης του δημότη και της επιχείρησης(ερωτ. 21)

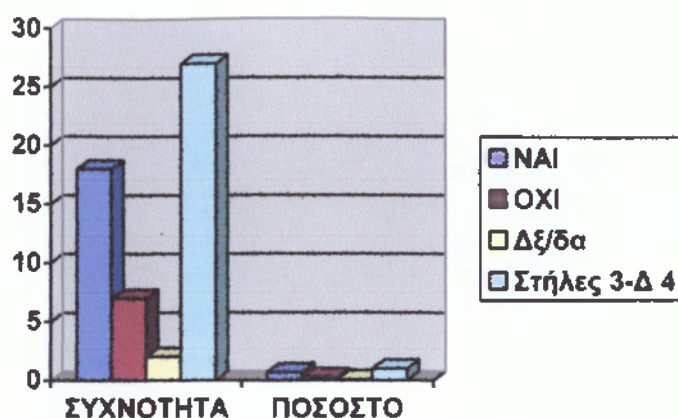
Οι αιρετοί ερωτήθηκαν αν ο συμπαραστάτης του δημότη⁸ και της επιχείρησης μπορεί να επιλύσει διάφορα προβλήματα μεταξύ του δημότη και της επιχείρησης.

ΠΙΝΑΚΑΣ 46

Συμπαραστάτης του δημότη και της επιχείρησης	ΣΥΧΝΟΤΗΤΑ	ΠΟΣΟΣΤΟ
ΝΑΙ	18	66%
ΟΧΙ	7	26%
Δξ/δα	2	8%
ΣΥΝΟΛΟ	27	100%

⁸ Πρόγραμμα Καλλικράτης Ν.3852/2010 άρθρο 77

ΓΡΑΦΗΜΑ 37



Στο παραπάνω πίνακα παρατηρούμε ότι το 66% των αιρετών συμφωνούν με τον συμπαραστάτη του δημότη και της επιχείρησης ότι θα επιλύσει διάφορα προβλήματα μεταξύ του δημότη και της επιχείρησης και το 26% δεν συμφωνούν.

3.2.10. Σύστημα εποπτείας των αποφάσεων (ερωτ 22)

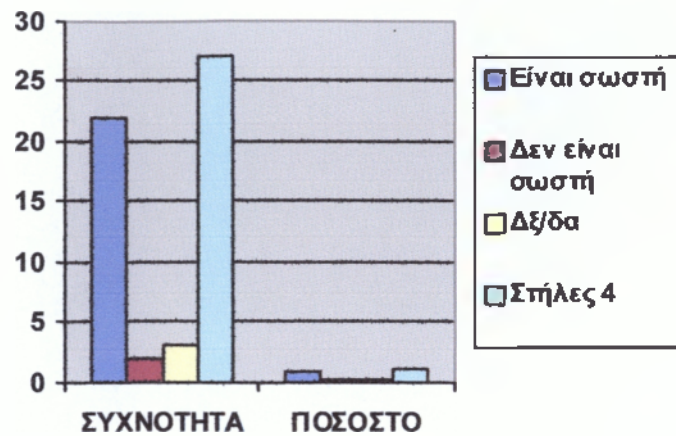
Οι αιρετοί ερωτήθηκαν για το σύστημα εποπτείας των αποφάσεων⁹

ΠΙΝΑΚΑΣ 47

Σύστημα εποπτείας των αποφάσεων	ΣΥΧΝΟΤΗΤΑ	ΠΟΣΟΣΤΟ
Είναι σωστή	22	80%
Δεν είναι σωστή	2	8%
Δε/δα	3	12%
ΣΥΝΟΛΟ	27	100%

⁹ Πρόγραμμα Καλλικράτης Ν.3852/2010 Μέρος ΣΤ εποπτεία

ΓΡΑΦΗΜΑ 38



Στο παραπάνω πίνακα παρατηρούμε ότι το 80% συμφωνεί με το σύστημα εποπτείας των αποφάσεων.

3.2.11 Αποφασιστικές αρμοδιότητες (ερωτ.23)

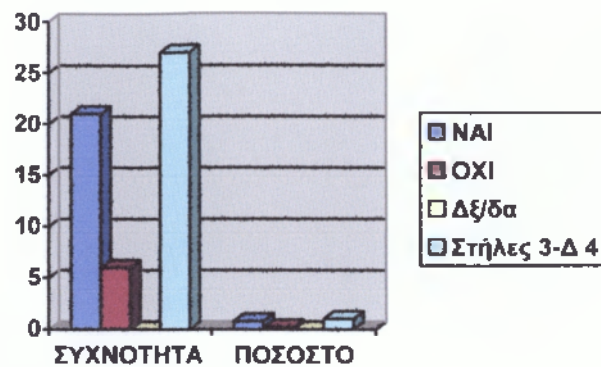
Οι αιρετοί ερωτήθηκαν αν θα έπρεπε οι δημοτικές και τοπικές κοινότητες να είχαν αποφασιστικές αρμοδιότητες.¹⁰

ΠΙΝΑΚΑΣ 48

Αποφασιστικές αρμοδιότητες	ΣΥΧΝΟΤΗΤΑ	ΠΟΣΟΣΤΟ
ΝΑΙ	21	80%
ΟΧΙ	6	20%
Δε/δα	0	0%
ΣΥΝΟΛΟ	27	100%

¹⁰ Πρόγραμμα Καλλικράτης Ν.3852/2010 άρθρο 81-84

ΓΡΑΦΗΜΑ 39



Στο παραπάνω πίνακα παρατηρούμε ότι το 80% των αιρετών συμφωνεί να έχουν οι δημοτικές και τοπικές κοινότητες αποφασιστικές αρμοδιότητες και το 20% δεν συμφωνεί.

B2 Αξιολόγηση του προγράμματος Καλλικράτης για το δήμο Ευρώτα

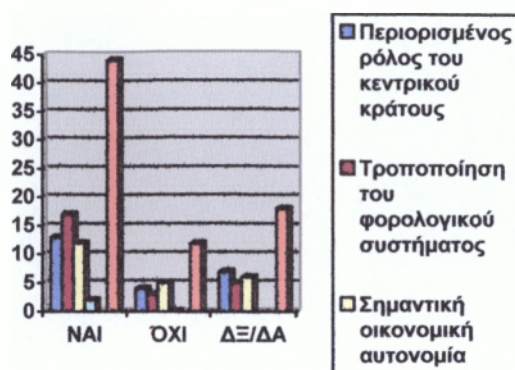
B3 Αξιολόγηση του συστήματος αποκέντρωσης γενικά

Αποτελεσματικό αποκεντρωμένο σύστημα διοίκησης(ερωτ. 26)

ΠΙΝΑΚΑΣ 49

ΑΠΟΤΕΛΕΣΜΑΤΙΚΟ ΣΥΣΤΗΜΑ ΑΠΟΚΕΝΤΡΩΜΕΝΗΣ ΔΙΟΙΚΗΣΗΣ	ΝΑΙ	ΟΧΙ	ΔΞ/ΔΑ
Περιορισμένος ρόλος του κεντρικού κράτους	13	4	7
Τροποποίηση του φορολογικού συστήματος	17	3	5
Σημαντική οικονομική αυτονομία	12	5	6
Άλλο:Δεν είναι δυνατόν Δήμοι σε αγροτικές περιοχές με πληθυσμό 20000 κατοίκους και έκταση 1000000 στρέμματα να αποκτήσουν ποτέ οικονομική αυτονομία),Αποκεντρωμένα αποφασιστικά όργανα μέσα στο κρατικό πλαίσιο	2	0	0
Δξ/δα	0	0	0
ΣΥΝΟΛΟ	44	12	18

ΓΡΑΦΗΜΑ 40



Στο παραπάνω γράφημα παρατηρούμε ότι το μεγαλύτερο ποσοστό των αιρετών θεωρούν ότι ένα αποτελεσματικό σύστημα αποκεντρωμένης διοίκησης πρέπει να έχει περιορισμένο ρόλο του κεντρικού κράτους, τροποποίηση του φορολογικού συστήματος, σημαντική οικονομική αυτονομία και δεν είναι δυνατόν δήμοι σε αγροτικές περιοχές με πληθυσμό 20000 κατοίκους και 1.000.000 έκταση να αποκτήσουν ποτέ οικονομική αυτονομία και αποκεντρωμένα αποφασιστικά όργανα μέσα στο κρατικό πλαίσιο.

Τμήμα Γ. Εφαρμογή Διοικητικής Μεταρρύθμισης

3.5.Γ1 Γενική αξιολόγηση της προοπτικής αποτελεσματικής εφαρμογής του προγράμματος Καλλικράτης στην Α' βάρθμια αυτοδιοίκηση.

3.5.1 Εδραίωση αποτελεσματικού διοικητικού μηχανισμού (ερωτ.27)

Οι αιρετοί ερωτήθηκαν για την εδραίωση του αποτελεσματικού διοικητικού μηχανισμού.

ΠΙΝΑΚΑΣ 50

Αποτελεσματικός διοικητικός μηχανισμός	ΑΡΙΘΜΟΣ ΑΙΡΕΤΩΝ
Εξειδικευμένο και επαρκές προσωπικό	25
Κατάρτιση του προσωπικού	21
Ικανότητες, γνώση και εμπειρία των αιρετών	22
Πολιτική βούληση των αιρετών	16
Έγκαιρη νομοθετική ρύθμιση από το Κράτος & κωδικοποίηση της νομοθεσίας	13
Άλλο (προσδιορίστε)	0
ΔΞ/δα	0
ΣΥΝΟΛΟ	97

ΓΡΑΦΗΜΑ 41



Στο παραπάνω πίνακα παρατηρούμε ότι οι αιρετοί θεωρούν ότι για την εδραίωση του αποτελεσματικού διοικητικού μηχανισμού χρειάζεται εξειδικευμένο και επαρκές προσωπικό, ικανότητες, γνώση και εμπειρία των αιρετών και κατάρτιση του προσωπικού.

3.6.Γενική αξιολόγηση της προοπτικής αποτελεσματικής εφαρμογής του προγράμματος Καλλικράτης στο δήμο σας

3.6.1 Είναι έτοιμο το δημοτικό συμβούλιο ή χρειάζεται περίοδο προσαρμογής (ερωτ.28&29)

Οι αιρετοί ερωτήθηκαν αν είναι έτοιμο το δημοτικό συμβούλιο και πόση περίοδο προσαρμογής χρειάζεται για να είναι έτοιμο.

ΠΙΝΑΚΑΣ 51

Ετοιμότητα ΔΣ	ΣΥΧΝΟΤΗΤΑ	ΠΟΣΟΣΤΟ
Είναι έτοιμο	5	18%
Χρειάζεται περίοδο προσαρμογής	21	78%
Δε/δα	1	4%
ΣΥΝΟΛΟ	27	100%

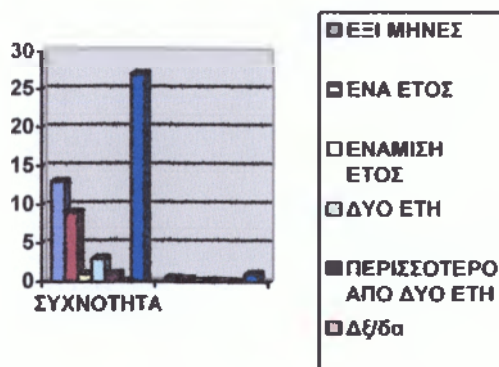
ΓΡΑΦΗΜΑ 42



ΠΙΝΑΚΑΣ 52

ΑΡΧΙΚΗ ΠΕΡΙΟΔΟΣ ΠΡΟΣΑΡΜΟΓΗΣ	ΣΥΧΝΟΤΗΤΑ	ΠΟΣΟΣΤΟ
ΕΞΙ ΜΗΝΕΣ	13	48%
ΕΝΑ ΕΤΟΣ	9	34%
ΕΝΑΜΙΣΗ ΕΤΟΣ	1	4%
ΔΥΟ ΕΤΗ	3	10%
ΠΕΡΙΣΣΟΤΕΡΟ ΑΠΟ ΔΥΟ ΕΤΗ	1	4%
Δξ/δα	0	0%
ΣΥΝΟΛΟ	27	100%

ΓΡΑΦΗΜΑ 43



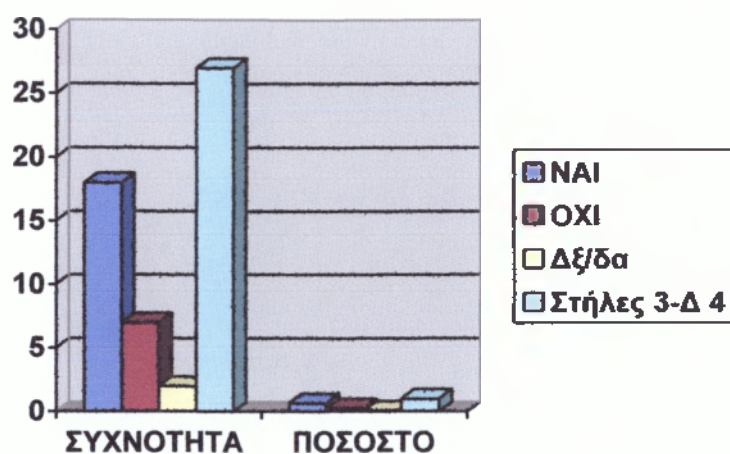
Στους παραπάνω πίνακες παρατηρούμε ότι το 78% των αιρετών πιστεύει ότι το Δημοτικό Συμβούλιο χρειάζεται περίοδο προσαρμογής και το 48% των αιρετών πιστεύει ότι χρειάζεται περίπου 6 μήνες περίοδο προσαρμογής και το 34% των αιρετών πιστεύει 1 έτος περίοδο προσαρμογής.

3.6.2. Ικανότητες & πολιτική βούληση του δημοτικού συμβουλίου (ερωτ.30)

ΠΙΝΑΚΑΣ 53

Ικανότητες & πολιτική βούληση του ΔΣ	ΣΥΧΝΟΤΗΤΑ	ΠΟΣΟΣΤΟ
ΝΑΙ	18	66%
ΟΧΙ	7	26%
Δξ/δα	2	8%
ΣΥΝΟΛΟ	27	100%

ΓΡΑΦΗΜΑ 44



Στο παραπάνω πίνακα παρατηρούμε ότι το 66% των αιρετών θεωρούν ότι το Δημοτικό Συμβούλιο έχει ικανότητες & πολιτική βούληση και το 26% θεωρούν ότι δεν έχει ικανότητες & πολιτική βούληση το Δημοτικό Συμβούλιο.

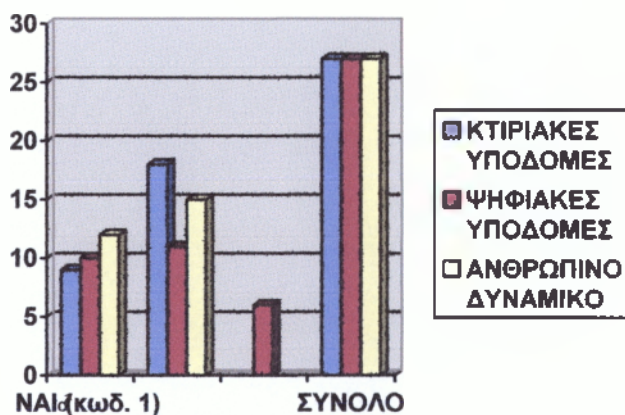
3.6.3 Επάρκεια ή και καταλληλότητα στους πόρους (ερωτ. 31)

Οι αιρετοί απάντησαν αν υπάρχει επάρκεια & καταλληλότητα στους πόρους όπως σε κτιριακές υποδομές, ψηφιακές υποδομές και ανθρώπινο δυναμικό στο Δήμο Ευρώτα.

ΠΙΝΑΚΑΣ 54

ΕΠΑΡΚΕΙΑ ΚΑΤΑΛΛΗΛΟΤΗΤΑ ΠΟΡΩΝ	ΝΑΙ (κωδ. 1)	ΟΧΙ (κωδ. 2)	ΔΞ/ΔΑ (κωδ.3)	ΣΥΝΟΛΟ
ΚΤΙΡΙΑΚΕΣ ΥΠΟΔΟΜΕΣ	9	18		27
ΨΗΦΙΑΚΕΣ ΥΠΟΔΟΜΕΣ	10	11	6	27
ΑΝΘΡΩΠΙΝΟ ΔΥΝΑΜΙΚΟ	12	15		27

ΓΡΑΦΗΜΑ 45



Στο παραπάνω πίνακα παρατηρούμε ότι οι αιρετοί απάντησαν δεν υπάρχει ούτε επάρκεια ούτε καταλληλότητα στις κτιριακές υποδομές 18 από τους 27 αιρετούς απάντησαν ότι δεν υπάρχει καταλληλότητα, στις ψηφιακές υποδομές 11 από τους 27 αιρετούς απάντησαν ότι δεν υπάρχει ούτε και σε αυτό καταλληλότητα και τέλος στο ανθρώπινο δυναμικό 15 από τους 27 απάντησαν ότι δεν υπάρχει ούτε σε αυτό καταλληλότητα.

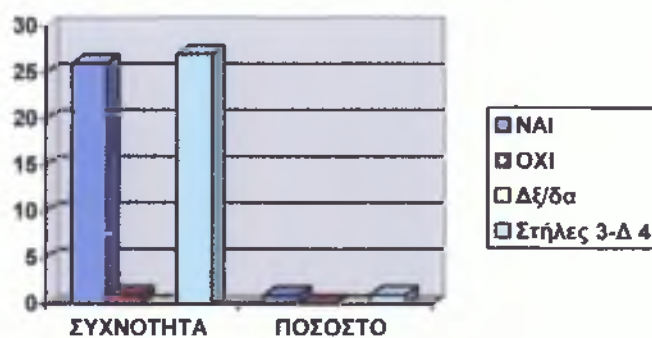
3.6.3 Εκπαίδευση των στελεχών του δήμου(ερωτ.32)

Οι αιρετοί απάντησαν σχετικά με την εκπαίδευση των στελεχών του Δήμου Ευρώτα.

ΠΙΝΑΚΑΣ 55

Εκπαίδευση στελεχών του δήμου	ΣΥΧΝΟΤΗΤΑ	ΠΟΣΟΣΤΟ
ΝΑΙ	26	96%
ΟΧΙ	1	4%
Δξ/δα	0	0%
ΣΥΝΟΛΟ	27	100%

ΓΡΑΦΗΜΑ 46



Στο παραπάνω πίνακα παρατηρούμε ότι οι αιρετοί απάντησαν ότι το 96% των αιρετών πιστεύουν ότι τα στελέχη του Δήμου χρειάζονται εκπαίδευση σε διάφορα σοβαρά θέματα και μόνο το 4% πιστεύει ότι δεν χρειάζονται εκπαίδευση τα στελέχη του Δήμου.

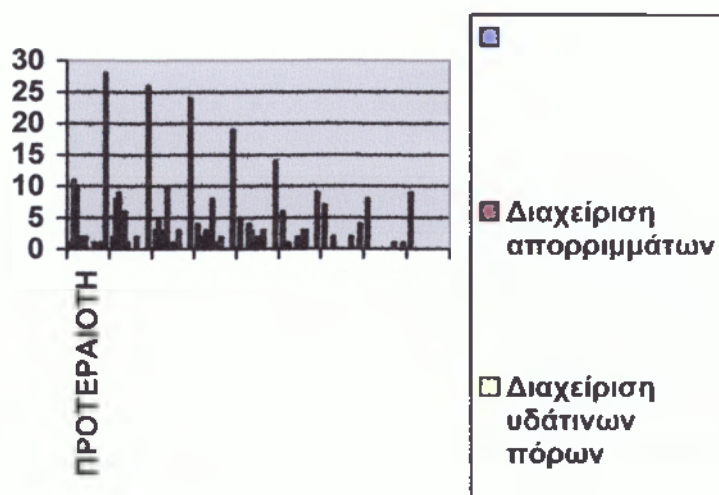
3.6.5 Κρίσιμα ζητήματα του δήμου(ερωτ.34)

Οι αιρετοί έβαλαν σε σειρά προτεραιότητας τα κρίσιμα ζητήματα της περιοχής του Δήμου Ευρώτα.

ΠΙΝΑΚΑΣ 56

ΚΡΙΣΙΜΑ ΖΗΤΗΜΑΤΑ ΤΗΣ ΠΕΡΙΟΧΗΣ ΤΟΥ ΔΗΜΟΥ	ΠΡΟΤΕΡΑΙΟΤΗΤΑ								
	1	2	3	4	5	6	7	8	9
Διαχείριση απορριμμάτων	11	8	5	1	0	0	0	0	0
Διαχείριση υδάτινων πόρων	10	9	2	2	0	1	0	0	0
Πολεοδομικός σχεδιασμός	0	0	3	3	4	0	2	0	0
Βασικές τεχνικές υποδομές	2	6	10	1	3	0	0	0	0
Βασικές κοινωνικές υποδομές	2	1	0	8	2	2	0	0	0
Αδειοδοτήσεις καταστημάτων	0	0	1	1	0	0	0	0	0
Χαμηλή επιχειρηματικότητα	0	0	0	1	2	3	0	0	0
Ανεργία	1	2	3	2	3	3	0	0	0
Υποτονικότητα επενδύσεων	0	0	0	0	0	0	2	1	0
Άλλο (προσδιορίστε): Αντισεισμικά – Αντιπλημμυρικά - Αντιπυρικά έργα – Συντήρηση Σχολείων	1		0	0	0	0	0	0	0
Δξ/δα	1	0	0	0	0	0	0	0	0
max # απαντήσεων	28	26	24	19	14	9	4	1	0

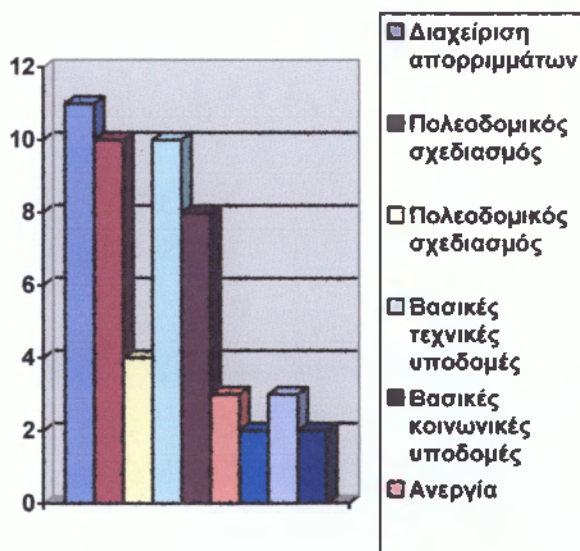
ΓΡΑΦΗΜΑ 47



ΠΙΝΑΚΑΣ 57

Προτεραιότητα	Κρίσιμα ζητήματα	max # απαντήσεων
1	Διαχείριση απορριμμάτων	11
2	Πολεοδομικός σχεδιασμός	10
3	Πολεοδομικός σχεδιασμός	4
4	Βασικές τεχνικές υποδομές	10
5	Βασικές κοινωνικές υποδομές	8
6	Ανεργία	3
7	Αδειοδοτήσεις καταστημάτων	2
8	Χαμηλή επιχειρηματικότητα	3
9	Υποτονικότητα επενδύσεων	2

ΓΡΑΦΗΜΑ 48



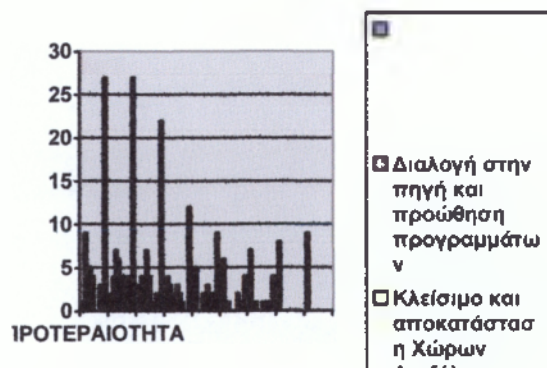
3.6.6. Διαχείριση απορριμμάτων (ερωτ. 35)

Οι αιρετοί έβαλαν σε σειρά προτεραιότητας τα πιο σημαντικά ζητήματα που αφορούν την διαχείριση των απορριμμάτων του Δήμου Ευρώτα.

ΠΙΝΑΚΑΣ 58

ΔΙΑΧΕΙΡΙΣΗ ΑΠΟΡΡΙΜΜΑΤΩΝ	ΠΡΟΤΕΡΑΙΟΤΗΤΑ								
	1	2	3	4	5	6	7	8	9
Διαλογή στην πηγή και προώθηση προγραμμάτων ανακύκλωσης	9	4	4	3	0	0	0	0	0
Κλείσιμο και αποκατάσταση Χώρων Ανεξέλεγκτης Διάθεσης Απορριμμάτων(ΧΑΔΑ)	3	7	4	2	0	1	1	0	0
Εξεύρεση χώρων για τη δημιουργία μονάδων επεξεργασίας και τελικής διάθεσης υπολειμμάτων	5	6	7	1	2	0	0	0	0
Κατασκευή ΧΥΤΥ(Χώροι Υγειονομικής Ταφής Υπολειμμάτων, για ότι μένει μετά την επεξεργασία)	4	1	4	3	2	0	0	0	0
Δημιουργία σταθμών μεταφόρτωσης	0	4	1	2	3	0	1	0	0
Κατασκευή μονάδας καύσης απορριμμάτων	0	1	0	1	0	2	1	0	0
Κατασκευή μονάδας λιπασματοποίησης	3	4	2	0	2	1	1	0	0
Άλλο(προσδιορίστε)	0	0	0	0	0	0	0	0	0
Μαχ#απαντήσεων	27	27	22	12	9	4	4	0	0

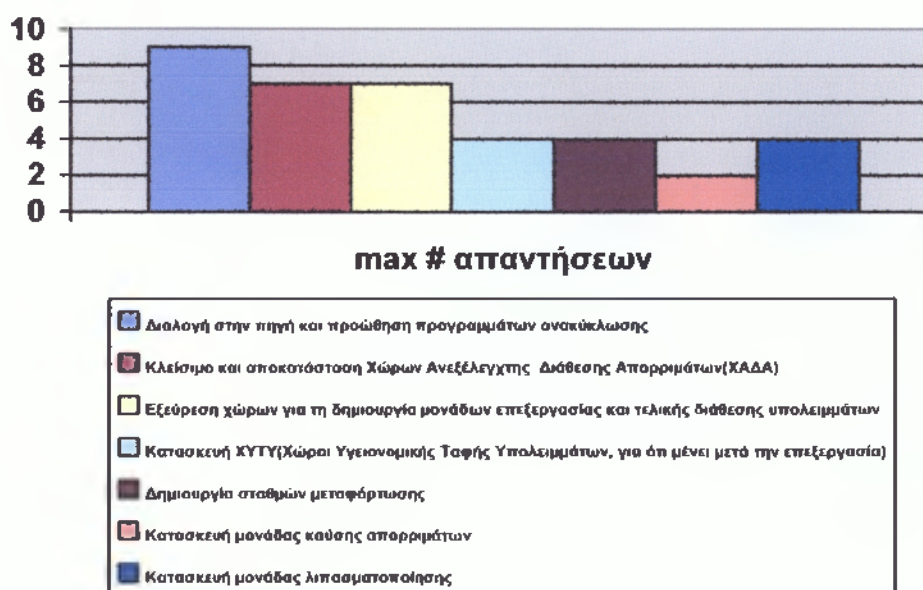
ΓΡΑΦΗΜΑ 49



ΠΙΝΑΚΑΣ 59

Προτεραιότητα	ΔΙΑΧΕΙΡΙΣΗ ΑΠΟΡΡΙΜΜΑΤΩΝ	max # απαντήσεων
1	Διαλογή στην πηγή και προώθηση προγραμμάτων ανακύκλωσης	9
2	Κλείσιμο και αποκατάσταση Χώρων Ανεξέλεγκτης Διάθεσης Απορριμάτων(ΧΑΔΑ)	7
2	Εξεύρεση χώρων για τη δημιουργία μονάδων επεξεργασίας και τελικής διάθεσης υπολειμμάτων	7
3	Κατασκευή ΧΥΤΥ(Χώροι Υγειονομικής Ταφής Υπολειμμάτων, για ότι μένει μετά την επεξεργασία)	4
3	Δημιουργία σταθμών μεταφόρτωσης	4
4	Κατασκευή μονάδας καύσης απορριμάτων	2
3	Κατασκευή μονάδας λιπασματοποίησης	4

ΓΡΑΦΗΜΑ 50



Στο παραπάνω διάγραμμα παρατηρούμε τις προτεραιότητες για την διαχείριση των απορριμμάτων

- Η πρώτη προτεραιότητα είναι η διαλογή στη πηγή και προώθηση π[ρογραμμάτων ανακύκλωσης(9 στους 27 αιρετούς).
- Η δεύτερη προτεραιότητα είναι η εξεύρεση χώρων για την δημιουργία μονάδων επεξεργασίας και τελικής διάθεσης υπολειμμάτων (7 στους 27 αιρετούς) και κλείσιμο και αποκατάσταση χώρων ανεξέλεγκτης διάθεσης απορριμμάτων (ΧΑΔΑ).
- Η Τρίτη προτεραιότητα είναι η δημιουργία σταθμών μεταφόρτωσης (4 στους 27 αιρετούς) και κατασκευή ΧΥΤΥ (4 στους 27 αιρετούς) και κατασκευή μονάδας λιπασματοποίησης (4 στους 27 αιρετούς).
- Η τέταρτη προτεραιότητα είναι η κατασκευή μονάδας καύσης απορριμμάτων (2 στους 27 αιρετούς).

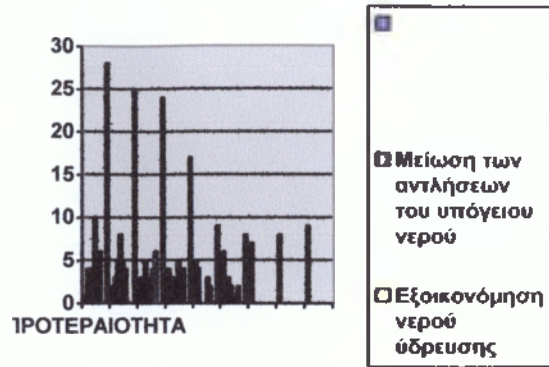
3.6.7. Διαχείριση των υδάτινων πόρων (ερωτ 36)

Οι αιρετοί έβαλαν σε σειρά προτεραιότητας τα πιο σημαντικά ζητήματα που αφορούν την διαχείριση των υδάτινων πόρων του Δήμου Ευρώτα.

ΠΙΝΑΚΑΣ 60

Διαχείριση των υδάτινων πόρων	ΠΡΟΤΕΡΑΙΟΤΗΤΑ								
	1	2	3	4	5	6	7	8	9
Μείωση των αντλήσεων του υπόγειου νερού	4	3	3	3	4	0	0	0	0
Εξοικονόμηση νερού ύδρευσης	4	5	5	3	0	3	0	0	0
Καταμέτρηση όλων των χρήσεων νερού	4	8	3	1		2	0	0	0
Έργα αξιοποίησης των υδάτινων πόρων (φράγματα, γεωτρήσεις κλπ)	10	5	3	5	0	0	0	0	0
Καταγραφή χρήσεων και ζήτησης του νερού	0	4	4	1	3	1	0	0	0
Μείωση της ρύπανσης των νερών	6	0	6	4	2	2	0	0	0
Άλλο(προσδιορίστε)	0	0	0	0	0	0	0	0	0
Δξ/δα	0	0	0	0	0	0	0	0	0
Μαχ#απαντήσεων	28	25	24	17	9	8	0	0	0

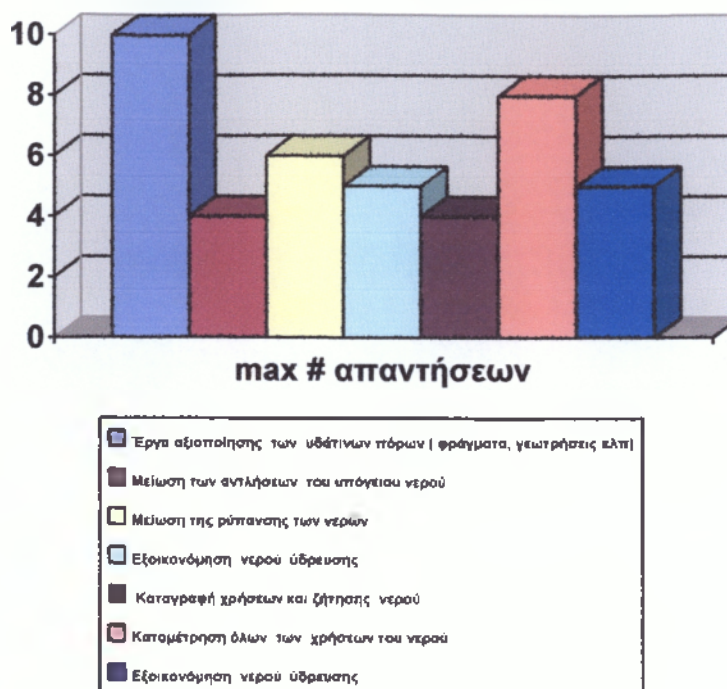
ΓΡΑΦΗΜΑ 51



ΠΙΝΑΚΑΣ 61

Προτεραιότητα	Διαχείριση των υδάτινων πόρων	max # απαντήσεων
1	Έργα αξιοποίησης των υδάτινων πόρων (φράγματα, γεωτρήσεις κλπ)	10
5	Μείωση των αντλήσεων του υπόγειου νερού	4
3	Μείωση της ρύπανσης των νερών	6
5	Καταγραφή χρήσεων και ζήτησης νερού	4
2	Καταμέτρηση όλων των χρήσεων του νερού	8
4	Εξοικονόμηση νερού ύδρευσης	5

ΓΡΑΦΗΜΑ 52



Στο παραπάνω διάγραμμα παρατηρούμε τις προτεραιότητες των αιρετών για την διαχείριση των Υδάτινων πόρων.

- Η Πρώτη προτεραιότητα είναι τα έργα αξιοποίησης των υδάτινων πόρων (10 στους 27 αιρετούς).
- Η δεύτερη προτεραιότητα είναι η καταμέτρηση όλων των χρήσεων νερού (8 στους 27 αιρετούς).
- Η Τρίτη προτεραιότητα είναι η μείωση της ρύπανσης των νερών (6 στους 27 αιρετούς)
- Η τέταρτη προτεραιότητα είναι η εξοικονόμηση νερού ύδρευσης (5 στους 27 αιρετούς)
- Η πέμπτη προτεραιότητα είναι η καταγραφή χρήσεων και ζήτηση νερού και η μείωση των αντλιοστασίων των υπογείων νερών(4 στους 27 αιρετούς)


3.6.8. Βελτίωση του επιχειρηματικού περιβάλλοντος (ερωτ.37)

Οι αιρετοί ερωτήθηκαν πως θα βελτιωθεί το επιχειρηματικό περιβάλλον.

ΠΙΝΑΚΑΣ 62

Βελτίωση επιχειρηματικού περιβάλλοντος	ΑΡΙΘΜΟΣ ΑΙΡΕΤΩΝ
Τη μείωση του παραεμπορίου και της παραοικονομίας	24
Τη δημιουργία επιχειρηματικών πάρκων	6
Τη βελτίωση της εμπορικής πολεοδομίας στα αστικά κέντρα.	9
Άλλο: Να τονίσει τις μικρές επίχ/σεις και να απαιτήσει 45% φορολογία στις μεγάλες επίχ/σεις	1

ΓΡΑΦΗΜΑ 53



Στο παραπάνω πίνακα παρατηρούμε ότι οι αιρετοί απάντησαν ότι το επιχειρηματικό περιβάλλον θα βελτιωθεί με την μείωση του παραεμπορίου και της παραοικονομίας και με την βελτίωση της εμπορικής πολεοδομίας στα αστικά κέντρα.


3.6.9 Βελτίωση της επισκεψιμότητας (ερωτ. 38)

Οι αιρετοί ερωτήθηκαν με ποιο τρόπο μπορεί να βελτιωθεί η επισκεψιμότητα του Δήμου Ευρώτα.

ΠΙΝΑΚΑΣ 63

Βελτίωση επισκεψιμότητας	ΑΡΙΘΜΟΣ ΑΙΡΕΤΩΝ
Την ολοκλήρωση / βελτίωση των οδικών δικτύων	25
Τη ανάδειξη των πολιτιστικών πόρων	18
Την προώθηση ήπιων μορφών τουρισμού	14
Τη βελτίωση του κυκλοφοριακού συστήματος	14
Τη βελτίωση της σήμανσης& πληροφόρησης για τους επισκέπτες	16
Τη βελτίωση της καθαριότητας και της εικόνας	18
Το επίπεδο των ηλεκτρονικών επικοινωνιών και της ηλεκτρονικής πληροφόρησης συνολικά σε τοπικό επίπεδο	14
Άλλο(προσδιορίστε)	

ΓΡΑΦΗΜΑ 54



Στο παραπάνω πίνακα παρατηρούμε ότι οι αιρετοί απάντησαν ότι η βελτίωση της επισκεψιμότητας θα βελτιωθεί με την ολοκλήρωση και βελτίωση των οδικών δικτύων, με την βελτίωση της καθαριότητας και της εικόνας, με την ανάδειξη των πολιτιστικών πόρων, την βελτίωση του κυκλοφοριακού συστήματος

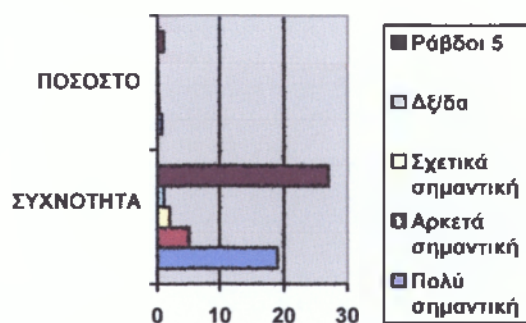
3.6.9 Συνεργασία του Δήμου με περιφέρεια (ερωτ. 39)

Οι αιρετοί ερωτήθηκαν πόσο σημαντική θεωρούν την συνεργασία του Δήμου με την Περιφέρεια.

ΠΙΝΑΚΑΣ 64

Συνεργασία Δήμου με περιφέρεια	ΣΥΧΝΟΤΗΤΑ	ΠΟΣΟΣΤΟ
Πολύ σημαντική	19	70%
Αρκετά σημαντική	5	18%
Σχετικά σημαντική	2	8%
Δξ/δα	1	4%
ΣΥΝΟΛΟ	27	100%

ΓΡΑΦΗΜΑ 55



Στο παραπάνω πίνακα παρατηρούμε ότι το 70% των αιρετών θεωρούν πολύ σημαντική την συνεργασία του Δήμου με την Περιφέρεια.

3.7 Γ3 Κοινωνική οικονομία και εθελοντισμός, ως νέοι τομείς προς αξιοποίηση.

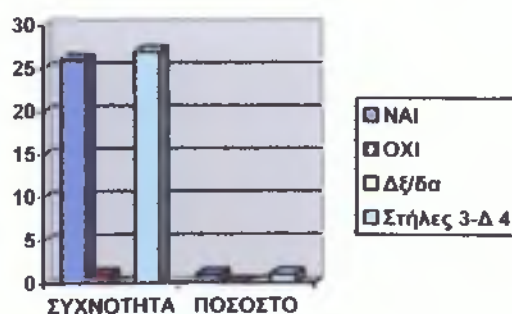
3.7.1 Εταίρος ο δήμος σε επιχείρηση κοινωνικής οικονομίας(ερωτ. 40&41)

Οι αιρετοί ερωτήθηκαν αν ο δήμος θα μπορούσε να είναι εταίρος σε επιχείρηση κοινωνικής οικονομίας.

ΠΙΝΑΚΑΣ 65

Εταίρος ο δήμος σε επιχείρηση κοινωνικής οικονομίας	ΣΥΧΝΟΤΗΤΑ	ΠΟΣΟΣΤΟ
ΝΑΙ	26	96%
ΟΧΙ	1	4%
Δξ/δα	0	0%
	27	100%

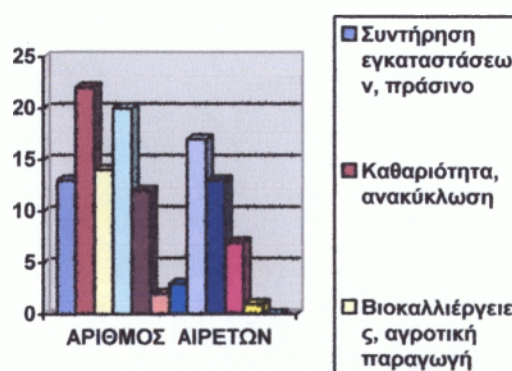
ΓΡΑΦΗΜΑ 56



ΠΙΝΑΚΑΣ 66

Τομείς δραστηριοποίησης	ΑΡΙΘΜΟΣ ΑΙΡΕΤΩΝ
Συντήρηση εγκαταστάσεων, πράσινο	13
Καθαριότητα, ανακύκλωση	22
Βιοκαλλιέργειες, αγροτική παραγωγή	14
Παραγωγή τοπικών προϊόντων	20
Έργα αξιοποίησης των υδάτινων πόρων	12
Εστίαση, catering	2
Βιοτεχνικά εργαστήρια και συνεργεία	3
Παροχή και κοινωνικών προνοιακών υπηρεσιών	17
Εκπαίδευση ομάδων πληθυσμού	13
Παροχή πολιτιστικών υπηρεσιών	7
Άλλο (προσδιορίστε): Όλα αυτά έπρεπε να γίνονται από Κρατικές δημοτικές υπηρεσίες	1
Δέ/δα	0

ΓΡΑΦΗΜΑ 57



Στους παρακάτω πίνακες παρατηρούμε ότι το 96% των αιρετών θεωρεί ότι πρέπει ο δήμος να είναι εταίρος σε επιχείρηση κοινωνικής οικονομίας και οι τομείς δραστηριοποίησης του είναι η καθαριότητα και η ανακύκλωση, η παραγωγή τοπικών προϊόντων, παροχή κοινωνικών προνομιακών υπηρεσιών, βιοκαλλιέργειες και αγροτική παραγωγή, συντήρηση εγκαταστάσεων πράσινο και εκπαίδευση ομάδων πληθυσμού.

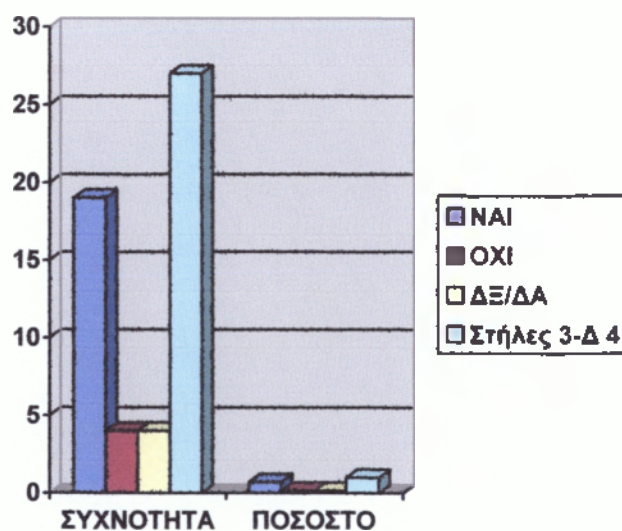
3.7.2 Προμήθεια υπηρεσιών από υπηρεσίες κοινωνικής οικονομίας(ερωτ. 42& 43)

Οι αιρετοί ερωτήθηκαν αν μπορούσαν να προμηθεύονταν υπηρεσίες από υπηρεσίες κοινωνικής οικονομίας και σε ποιους τομείς.

ΠΙΝΑΚΑΣ 67

Προμήθεια υπηρεσιών	ΣΥΧΝΟΤΗΤΑ	ΠΟΣΟΣΤΟ
ΝΑΙ	19	70%
ΟΧΙ	4	15%
ΔΞ/ΔΑ	4	15%
ΣΥΝΟΛΟ	27	100%

ΓΡΑΦΗΜΑ 58



ΠΙΝΑΚΑΣ 68

Τομείς υπηρεσιών	ΑΡΙΘΜΟΣ ΑΙΡΕΤΩΝ
Συντήρηση εγκαταστάσεων	7
Συντήρηση πρασίνου	13
Καθαριότητα	16
Ανακύκλωση	17
Υπηρεσίες κοινωνικής προστασίας	15
catering	2
Άλλο(προσδιορίστε): Δεν υπάρχει ανάγκη να προμηθεύεται υπηρεσίες ανάγκη να δημιουργήσει δικές του	1
ΔΞ/δα	0
ΣΥΝΟΛΟ	71

ΓΡΑΦΗΜΑ 59



Στους παραπάνω πίνακες παρατηρούμε ότι το 70% των αιρετών απάντησαν ότι μπορεί ο δήμο να προμηθεύεται υπηρεσίες από υπηρεσίες κοινωνικής οικονομίας και σε τομείς όπως η ανακύκλωση, η καθαριότητα, οι υπηρεσίες κοινωνικής προστασίας και η συντήρηση πρασίνου.

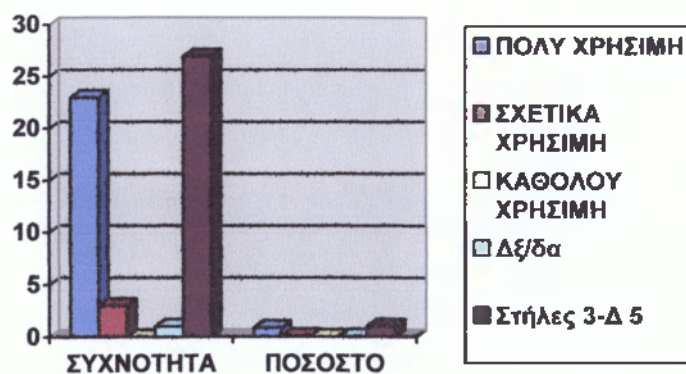
3.7.3. Αξιοποίηση εθελοντικών υπηρεσιών (ερωτ. 44& 45)

Οι αιρετοί ερωτήθηκαν αν θεωρούν χρήσιμες τις εθελοντικές υπηρεσίες στο Δήμο Ευρώτα και σε ποιους τομείς μπορούν να αξιοποιηθούν.

ΠΙΝΑΚΑΣ 69

Εθελοντικές υπηρεσίες από δήμους	ΣΥΧΝΟΤΗΤΑ	ΠΟΣΟΣΤΟ
ΠΟΛΥ ΧΡΗΣΙΜΗ	23	85%
ΣΧΕΤΙΚΑ ΧΡΗΣΙΜΗ	3	10%
ΚΑΘΟΛΟΥ ΧΡΗΣΙΜΗ	0	0%
Δξ/δα	1	5%
ΣΥΝΟΛΟ	27	100%


ΓΡΑΦΗΜΑ 60



ΠΙΝΑΚΑΣ 70

Τομείς εθελοντικών υπηρεσιών	ΑΡΙΘΜΟΣ ΑΙΡΕΤΩΝ
Πράσινο Καθαριότητα	21
Ανακύκλωση	17
Υπηρεσίες κοινωνικής πρόνοιας	22
Άλλο:Σε κανέναν εθελοντικές	1
ΔΞ/ΔΑ	0

ΓΡΑΦΗΜΑ 61



Στους παραπάνω πίνακες παρατηρούμε ότι το 85% των αιρετών θεωρούν πολύ χρήσιμες τις εθελοντικές υπηρεσίες στο Δήμο Ευρώτα και θεωρούν μπορούν να χρησιμοποιηθούν σε υπηρεσίες κοινωνικής πρόνοιας, στο πράσινο –καθαριότητα και στην ανακύκλωση.

3.8. Τμήμα Δ Οικονομική πολιτική – Προγραμματισμός – Πόροι


3.8.1 Ειδικό Πρόγραμμα εξυγίανσης των δήμων (ερωτ.46)

Οι αιρετοί ερωτήθηκαν πως κρίνουν το Ειδικό Πρόγραμμα εξυγίανσης ¹¹ των Δήμων.

ΠΙΝΑΚΑΣ 71

Πως κρίνετε το ειδικό πρόγραμμα εξυγίανσης των δήμων	ΣΥΧΝΟΤΗΤΑ	ΠΟΣΟΣΤΟ
ΕΙΝΑΙ ΣΩΣΤΟ	13	50%
ΕΙΝΑΙ ΕΝ ΜΕΡΕΙ ΣΩΣΤΟ ΑΛΛΑ ΔΗΜΙΟΥΡΓΕΙ ΠΡΟΒΛΗΜΑΤΑ ΣΕ ΠΕΡΙΠΤΩΣΗ ΣΥΝΕΝΩΜΕΝΩΝ ΟΤΑ	9	33%
ΔΕΝ ΕΙΝΑΙ ΣΩΣΤΟ	2	7%
ΔΞ/ΔΑ	3	10%
ΣΥΝΟΛΟ	27	100%

ΓΡΑΦΗΜΑ 62



¹¹ Πρόγραμμα Καλλικράτης Ν.3852/2010 άρθρο 262

Στο παραπάνω πίνακα παρατηρούμε ότι το 50% των αιρετών συμφωνεί με το Ειδικό Πρόγραμμα εξυγίανσης των Δήμων και το 33% δεν συμφωνεί με το Ειδικό Πρόγραμμα εξυγίανσης των Δήμων.

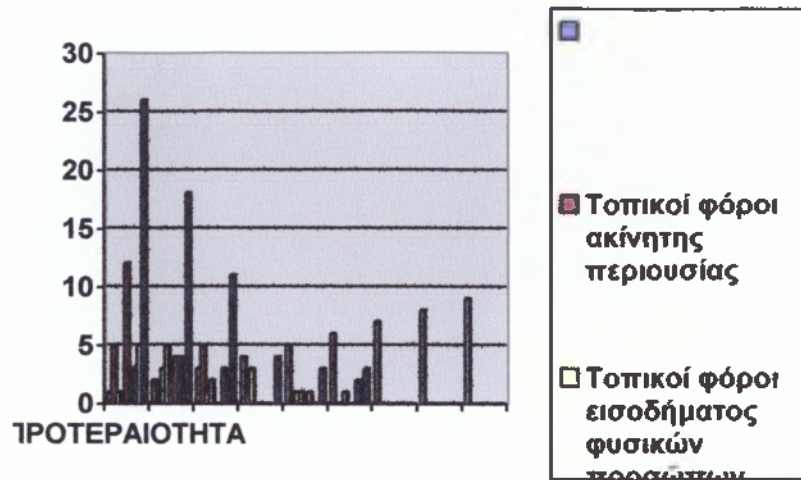
3.8.2.Σημαντικές πηγές τοπικών εσόδων(ερωτ. 47)

Οι αιρετοί εξέφρασαν την άποψη τους για τις σημαντικότερες πηγές εσόδων με σειρά προτεραιότητας

ΠΙΝΑΚΑΣ 72

Σημαντικότερα τοπικά έσοδα	ΠΡΟΤΕΡΑΙΟΤΗΤΑ								
	1	2	3	4	5	6	7	8	9
Τοπικοί φόροι ακίνητης περιουσίας	5	0	5	1	0	0	0	0	0
Τοπικοί φόροι εισοδήματος φυσικών προσώπων	1	3	1	3	1	0	0	0	0
Τοπικοί φόροι επί των επιχειρήσεων	0	5	2	0	1	1	0	0	0
Ο ΦΠΑ από τις συναλλαγές της τοπικής οικονομίας	12	2	0	0	0	0	0	0	0
Λοιποί τοπικοί έμμεσοι φόροι ,εκτός του ΦΠΑ	0	4	0	0	1	0	0	0	0
Τέλη χρήσης από τους χρήστες των τοπικών υπηρεσιών	3	4	3	0	0	2	0	0	0
Δε/δα	5	0	0	0	0	0	0	0	0
max # απαντήσεων	26	18	11	4	3	3	0	0	0

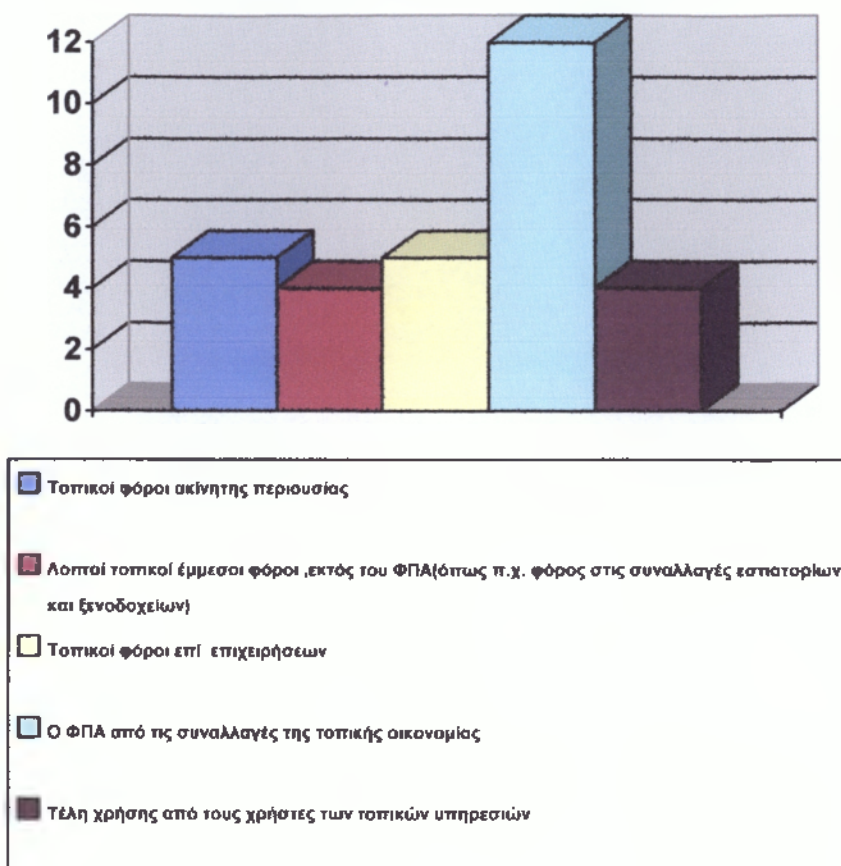
ΓΡΑΦΗΜΑ 63



ΠΙΝΑΚΑΣ 73

Προτεραιότητα	ΠΗΓΕΣ ΕΣΟΔΩΝ	max # απαντήσεων
2	Τοπικοί φόροι ακίνητης περιουσίας	5
3	Λοιποί τοπικοί έμμεσοι φόροι ,εκτός του ΦΠΑ(όπως π.χ. φόρος στις συναλλαγές εστιατορίων και ξενοδοχείων)	4
2	Τοπικοί φόροι επί επιχειρήσεων	5
1	Ο ΦΠΑ από τις συναλλαγές της τοπικής οικονομίας	12
3	Τέλη χρήσης από τους χρήστες των τοπικών υπηρεσιών	4

ΓΡΑΦΗΜΑ 64



Στο παραπάνω διάγραμμα παρατηρούμε τις προτεραιότητες των πηγών εσόδων

- Η πρώτη προτεραιότητα είναι ο ΦΠΑ από τις συναλλαγές της τοπικής οικονομίας(12 στους 27 αιρετούς).
- Η δεύτερη προτεραιότητα είναι οι τοπικοί φόροι επί των επιχειρήσεων (5 στους 27 αιρετούς) και οι τοπικοί φόροι ακίνητης περιουσίας(4 στους 27 αιρετούς).
- Η Τρίτη προτεραιότητα είναι τα τέλη χρήσης από τους χρήστες των τοπικών υπηρεσιών (4 στους 27 αιρετούς) και οι λοιποί τοπικοί έμμεσοι φόροι, εκτός του ΦΠΑ(όπως π.χ. φόρος στις συναλλαγές εστιατορίων και ξενοδοχείων) (4 στους 27 αιρετούς).

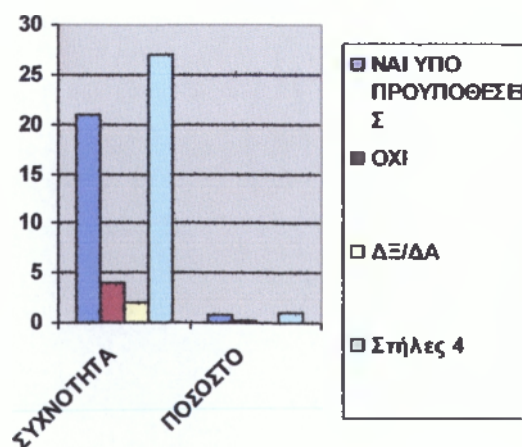
3.8.3. Συνεργασία με ιδιωτικό τομέα(ερωτ. 48&49&50)

Οι αιρετοί απάντησαν αν θέλουν συνεργασία με τον ιδιωτικό τομέα και ποιες μορφές συνεργασίας θέλουν.

ΠΙΝΑΚΑΣ 74

Συνεργασία με τον ιδιωτικό τομέα	ΣΥΧΝΟΤΗΤΑ	ΠΟΣΟΣΤΟ
ΝΑΙ ΥΠΟ ΠΡΟΥΠΟΘΕΣΕΙΣ	21	75%
ΟΧΙ	4	15%
ΔΞ/ΔΑ	2	10%
ΣΥΝΟΛΟ	27	100%


ΓΡΑΦΗΜΑ 65



ΠΙΝΑΚΑΣ 75

Μορφές συνεργασίας με τον ιδιωτικό τομέα	ΑΡΙΘΜΟΣ ΑΙΡΕΤΩΝ
Μέσω ΣΔΙΤ για την κατασκευή και λειτουργία μεγάλων έργων υποδομής	18
Μέσω συμβάσεων παραχώρησης για την παροχή δημοσίων υπηρεσιών από ιδιώτες	7
Δξ/δα	1

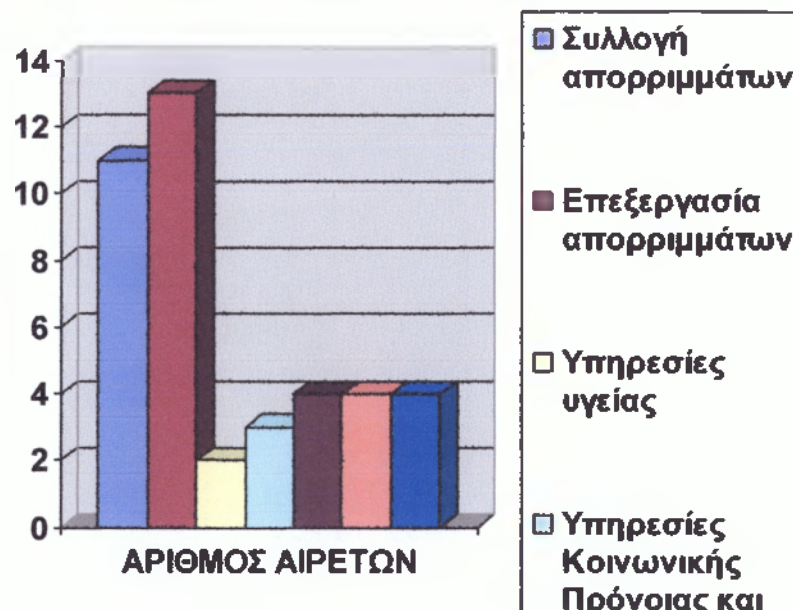
ΓΡΑΦΗΜΑ 66



ΠΙΝΑΚΑΣ 76

Υπηρεσίες που θα μπορούσαν να παραχωρηθούν σε ιδιώτες	ΑΡΙΘΜΟΣ ΑΙΡΕΤΩΝ
Συλλογή απορριμμάτων	11
Επεξεργασία απορριμμάτων	13
Υπηρεσίες υγείας	2
Υπηρεσίες Κοινωνικής Πρόνοιας και Αλληλεγγύης	3
Υπηρεσίες κατάρτισης	4
Πολιτιστικές υπηρεσίες	4
Διαχείριση δημοτικής ακίνητης περιουσίας	4

ΓΡΑΦΗΜΑ 67



Στους παραπάνω πίνακες παρατηρούμε ότι το 75% των αιρετών συμφωνούν με την συνεργασία με τον ιδιωτικό τομέα και 18 από τους αιρετούς θέλουν η μορφή συνεργασίας τους να γίνεται μέσω ΣΔΙΤ για την κατασκευή και λειτουργία μεγάλων έργων υποδομής.

3.9. Τμήμα Ε Κλείσιμο

Ποιο είναι το όραμά σας κατά τη διάρκεια της πρώτης αιρετής διακυβέρνησης του Προγράμματος Καλλικράτης?

Στην παραπάνω ανοιχτή ερώτηση απάντησαν 23 από τους 27 αιρετούς. Από τους (4) που δεν απάντησαν οι 3 ήταν της συμπολίτευσης και ο ένας ήταν της αντιπολίτευσης.

Οι απαντήσεις των αιρετών χωρίστηκαν σε 2 μέρη, της συμπολίτευσης και της αντιπολίτευσης.

Στο πρώτος μέρος όπου ανήκουν οι αιρετοί της συμπολίτευσης (13 από τους 23) έχουν σαν όραμα ποιοτικές αναβαθμισμένες υπηρεσίες του Δήμου, να αξιοποιήσει ο κάθε Καλλικρατικός δήμος στο έπακρο ότι είναι στην αρμοδιότητα και στην Περιφέρεια του ούτως ώστε ο δήμος να γίνει Κέντρο Ανάπτυξης και ευκαιρίας του Δημότη, την οργάνωση ενός δήμου με οικονομική αυτοτέλεια, την οικοδόμηση σχέσεων εμπιστοσύνης και συνεργασίας των πολιτών με τους ΟΤΑ, την ορθολογική διαχείριση των απορριμμάτων, διαφάνεια σε όλους τους τομείς διοίκησης, οι πολίτες να εξυπηρετούνται έγκαιρα και αποτελεσματικά και τέλος να επιτευχτεί ομοιογένεια για να αντιμετωπισθούν τα προβλήματα ισότιμα όλα τα προβλήματα στις τοπικές και δημοτικές κοινότητες.

Στο δεύτερο μέρος έχουμε 10 από τους 23 αιρετούς (αντιπολίτευση) οι οποίοι έχουν σαν όραμα και ελπίδα την υπηρεσιακή οργάνωση του Δήμου ώστε να καλύπτει τις ανάγκες των δημοτών, η ουσιαστική περικοπή των δαπανών, η ορθολογική διαχείριση των οικονομικών πόρων, η διαφάνεια στην οικονομία, η καθαριότητα στο δήμο, εξειδικευμένο προσωπικό για την εξυπηρέτηση των πολιτών, οργάνωση και ανάπτυξη του Δήμου. Τρεις από τους δέκα αιρετούς της αντιπολίτευσης είχαν αρνητική άποψη για το Καλλικράτη και απάντησαν ότι ο Καλλικράτης είναι ένας αντιδραστικός νόμος αντιλαϊκός και στερεί το όραμα, με την παρούσα δημοτική αρχή δεν επιτρέπονται τα οράματα και τέλος ο Καλλικράτης δεν έγινε για να δώσει ώθηση στην Αυτοδιοίκηση αλλά για να επιτύχει τους στόχους του Μνημονίου και ο Καλλικράτης πρέπει να ονομαστεί «Χαλλικράτης».

Επίλογος – Συμπεράσματα

Δήμος Ευρώτα

Σε αυτή την ενότητα παρουσιάζονται τα συμπεράσματα της έρευνας που έγινε στο Δήμο Ευρώτα.

Από την έρευνα στο Δήμο Ευρώτα βγήκαν τα εξής συμπεράσματα:

- **Ταυτότητα ερωτώμενων**

Το σύνολο των δημοτικών συμβούλων μαζί με το δήμαρχο είναι 28 από τους οποίους οι 16 είναι με το επιτυχόν συνδυασμό και οι 11 με το επιλαχών. Από αυτούς το 75% είναι άνδρες και το 25% είναι γυναίκες, το 35% των δημοτικών συμβούλων ανήκουν στην ηλικιακή ομάδα 45-54. Το επίπεδο εκπαίδευσής τους είναι μέτριο το 35% είναι απόφοιτοι λυκείου και το υπόλοιπο 35% είναι πτυχιούχοι ΑΕΙ/ΤΕΙ. Το 60% των αιρετών είναι ελεύθεροι επαγγελματίες και αγρότες. Οι 19 στους 27 έχουν ξανασυμμετάσχει ξανά σε αιρετά όργανα Τοπικής Αυτοδιοίκησης και οι 14 έχουν συμμετάσχει ως δημοτικοί σύμβουλοι από 4 ως 8 έτη. Αξίζει να σημειωθεί ότι ο Δήμαρχος συμμετέχει για δεύτερη φορά σε αιρετά όργανα Αυτοδιοίκησης και ο εκπρόσωπος της άλλης παράταξης ήταν δήμαρχος για 2 τεράστιες. Από τους 27 οι 8 είχαν προηγούμενη συμμετοχή σε θέσεις ευθύνης στο δημόσιο τομέα. Ο ένας από αυτούς ήταν πρόεδρος νέων αγροτών Νομού Λακωνίας, ο άλλος ήταν αντιπρόεδρος ΟΝΑ, ένας άλλος ήταν προϊστάμενος ταχ/μείου, ένας άλλος ήταν συνεργάτης του υπουργού παιδείας και ένας ήταν στα Νομικά πρόσωπα και τέλος ο ένας ήταν επικεφαλής δημόσιας υπηρεσίας και είχε διατελέσει στο ΔΣ. Τα έτη συμμετοχής τους ήταν από 4 έως 8 έτη. Σε πολιτιστικούς και αθλητικούς συλλόγους και συνεταιρισμούς είχαν συμμετάσχει από 1 έως 4 χρόνια και από 4 έως 8 χρόνια. Τα κίνητρα συμμετοχής τους στις εκλογές ήταν σαν πρώτη προτεραιότητα να συμβάλλουν στην επίλυση τοπικών προβλημάτων και αξιοποίηση τοπικών δυνατοτήτων και σαν δεύτερη προτεραιότητα ήταν να εκπροσωπήσουν τους συμπολίτες τους και να λύσουν τα προβλήματα τους και μόνο 3 αξίζει να σημειωθεί ότι απάντησαν ότι συμμετείχαν για λόγους προσωπικής ανέλιξης.

- **Θεσμικό πλαίσιο Α βάρθμιας Αυτοδιοίκησης**

Το 70% των αιρετών θεωρεί ότι το πρόγραμμα Καλλικράτης είναι σε σωστή κατεύθυνση αλλά έχει αδυναμίες ενώ μόνο το 8% θεωρεί ότι είναι σωστοί κατεύθυνση. Ως σημαντικότερα προβλήματα του θεσμικού πλαισίου θεωρούνται οι αρμοδιότητες χωρίς τους αντίστοιχους

πόρους, η έλλειψη οικονομικής αυτοτέλειας και η εξάρτηση από την κεντρική διοίκηση. Ως θετικές επιπτώσεις με το νέο θεσμικό πλαίσιο είναι η εύρυθμη λειτουργία της αγοράς, η προώθηση της τοπικής ανάπτυξης, η βελτίωση εξυπηρέτηση πολιτών και η εξοικονόμηση πόρων και η αξιοποίηση ανθρώπινου δυναμικού. Το μεγαλύτερο μέρος των αιρετών σύμφωνη με την αντιμισθία και το ασυμβίβαστο του δημάρχου. Ως καταλληλότερα μέτρα για την συμμετοχή του πολίτη θεωρούν την άμεση επαφή δημοτικών συμβούλων και πολιτών και την συμμετοχή των πολιτών να δικαιώμα λόγου στις συνεδριάσεις, και τέλος με δημοψηφίσματα. Το 67% συμφωνεί με τον περιορισμένο αριθμό των νομικών προσώπων ενώ μόνο το 52% συμφωνεί με τις μορφές επιχειρήσεων. Το 66% θεωρούν ότι με το συμπαραστάτη του δημότη και της επιχείρησης θα επιλυθούν πολλά προβλήματα. Το 80% σύμφωνη με το σύστημα εποπτείας και με τις αποφασιστικές αρμοδιότητες.

Για να υπάρχει ένα αποτελεσματικό αποκεντρωμένο σύστημα διοίκησης θέλουν να υπάρχει τροποποίηση του φορολογικού συστήματος και περιορισμένος ρόλος του κεντρικού κράτους και σημαντική οικονομική αυτονομία.

- **Εφαρμογή διοικητικής μεταρρύθμισης**

Για να γίνει εδραίωση ενός αποτελεσματικού διοικητικού μηχανισμού πρέπει να υπάρχει εξειδικευμένο και επαρκές προσωπικό ,ικανότητες, γνώση και εμπειρία των αιρετών, κατάρτιση του προσωπικού και πολιτική βούληση των αιρετών.

Όσο αφορά το Δήμο Ευρώτα οι αιρετοί θεωρούν ότι το δημοτικό συμβούλιο χρειάζεται περίοδο προσαρμογής από έξι μήνες έως και δύο έτη. Το 66% θεωρεί ότι έχουν ικανότητες και την πολιτική βούληση ως δημοτικό συμβούλιο να ανταπεξέλθουν στην εφαρμογή του νέου θεσμού αλλά το 26% πως δεν είναι έτοιμο. Για την επάρκεια και καταλληλότητα των πόρων θεωρούν πως δεν υπάρχει καταλληλότητα στις κτιριακές υποδομές και σε ανθρώπινο δυναμικό και ούτε σε ψηφιακές υποδομές. Όσο αφορά την εκπαίδευση των στελεχών του Δήμου το 96% των αιρετών θεωρούν ότι χρειάζονται τα στελέχη του Δήμου για κρίσιμα ζητήματα του Δήμου. Ως τα πιο κρίσιμα ζητήματα του δήμου θεωρούν την διαχείριση των απορριμμάτων, την διαχείριση των υδάτινων πόρων, τις βασικές τεχνικές υποδομές και τις βασικές κοινωνικές υποδομές. Για την πρώτη προτεραιότητα του δήμου την διαχείριση απορριμμάτων είναι η διαλογή στη πηγή και προώθηση προγραμμάτων ανακύκλωσης ,το κλείσιμο και αποκατάσταση των ΧΑΔΑ, η εξεύρεση χώρων για την δημιουργία μονάδων επεξεργασίας και τελικής διάθεσης υπολειμμάτων. Όσο αφορά την διαχείριση των υδάτινων πόρων ως προτεραιότητες έχουν τα έργα αξιοποίησης των υδάτινων πόρων, την καταμέτρηση όλων των χρήσεων νερού, και μείωση της ρύπανσης των νερών. Για την βελτίωση του επιχειρηματικού περιβάλλοντος θεωρούν την μείωση του παραεμπορίου και της παραοικονομίας και την βελτίωση της εμπορικής πολεοδομίας

στα αστικά κέντρα. Όσο αφορά την βελτίωση της επισκεψιμότητας στο Δήμο Ευρώτα θεωρούν σημαντικό την ολοκλήρωση / βελτίωση των οδικών δικτύων ,την ανάδειξη των πολιτιστικών πόρων , την βελτίωση της καθαριότητας και της εικόνας και η βελτίωση της σήμανσης & πληροφόρησης για τους επισκέπτες. Το 70% των αιρετών θεωρούν την συνεργασία του δήμου με την Περιφέρεια πολύ σημαντική. Το 96% των αιρετών θεωρούν πως ο Δήμος θα μπορούσε να γίνει εταίρος σε επιχειρήσεις κοινωνικής οικονομίας, οι τομείς που θα μπορούσε να προμηθεύεται υπηρεσίες είναι η καθαριότητα, ανακύκλωση, παραγωγή τοπικών προϊόντων, βιοκαλλιέργειες ,αγροτική παραγωγή, παροχή και κοινωνικών προνομιακών υπηρεσιών, συντήρηση εγκαταστάσεων, πράσινο. Οι τομείς που θα μπορούσε να προμηθεύετε υπηρεσίες είναι η ανακύκλωση, συντήρηση πρασίνου, η καθαριότητα και υπηρεσίες κοινωνικής προστασίας. Το 85% των αιρετών θεωρούν πολύ χρήσιμη την αξιοποίηση εθελοντικών υπηρεσιών στην ανακύκλωση στο πράσινο και καθαριότητα.

- **Οικονομική πολιτική – προγραμματισμός – πόροι**

Το πρόγραμμα εξυγίανσης των δήμων θεωρούν ότι είναι σωστό και το 33% ότι είναι εν μέρει σωστό αλλά δημιουργεί προβλήματα σε περίπτωση συνενωμένων ΟΤΑ . Ως σημαντικές πηγές τοπικών εσόδων θεωρούν το ΦΠΑ από τις συναλλαγές της τοπικής οικονομίας και οι τοπικοί φόροι επί των επιχειρήσεων και οι τοπικοί φόροι ακίνητης περιουσίας. Το 75% των αιρετών θεωρούν να γίνει η συνεργασία με τον ιδιωτικό τομέα υπό προϋποθέσεις μέσω ΣΔΙΤ για την κατασκευή και λειτουργία μεγάλων έργων υποδομής. Μερικές υπηρεσίες που θα μπορούσαν να παραχωρήσουν σε ιδιώτες είναι η επεξεργασία απορριμμάτων και η συλλογή απορριμμάτων.

- **Όραμα αιρετών του Δήμου Ευρώτα**

Οι αιρετοί αυτό που έχουν σαν όραμα είναι ποιοτικές και αναβαθμισμένες υπηρεσίες του Δήμου, περικοπή των δαπανών, υπηρεσιακή οργάνωση του Δήμου, διαφάνεια στην οικονομία, ειδικευμένο προσωπικό και καθαριότητα στο Δήμο.

Συμπεράσματα-Προτάσεις

Από την έρευνα που πραγματοποίησα στο Δήμο Ευρώτα παρατήρησα τα εξής.

Το νέο θεσμικό πλαίσιο Καλλικράτης έφερε πολλές και ριζικές αλλαγές στο διοικητικό και λειτουργικό σύστημα των ΟΤΑ.

Αυτό που διαπίστωνα μέσω της επαφής που είχα με τους αιρετούς και με τις απαντήσεις που μου έδωσαν μέσα από τα ερωτηματολόγια ήταν ότι οι περισσότεροι αιρετοί δεν γνώριζαν τις καινούργιες αλλαγές που επέφερε ο Καλλικράτης, με αποτέλεσμα να απαντάνε στις ερωτήσεις ΔΞ/ΔΑ που ήταν η πιο εύκολη λύση. Επίσης οι περισσότεροι από τους αιρετούς ήθελαν στο ερωτηματολόγιο να ήταν οι ερωτήσεις του πιο ελεύθερες για να μπορούν να εκφράσουν την δική τους άποψη. Για εκείνους που είχαν γνώση σχετικά με τις νέες θεσμικές αλλαγές θεωρούσαν ότι πρέπει να γίνουν κάποιες βασικές αλλαγές για να λυθούν τα σημαντικότερα προβλήματα του νέου θεσμικού πλαισίου.

Η δική μου πρόταση είναι να υπάρχουν ποιοτικές και αναβαθμισμένες υπηρεσίες στο Δήμο με εξειδικευμένο προσωπικό ώστε να μπορούν να εξυπηρετούνται όλοι οι πολίτες, να υπάρχει διαφάνεια σε όλους τους τομείς της διοίκησης. Επίσης πρέπει να υπάρχει σωστή διαχείριση των οικονομικών πόρων για να επιτύχουν όλοι οι στόχοι οι οποίοι έχουν τεθεί και σωστή. Και τέλος όλα αυτά θα επιτύχουν με την καλή συνεργασία μεταξύ των 5 συνενούμενων δήμων για να επιτύχουν τους κοινούς στόχους τους και τις κοινές δράσεις τους για το επιθυμητό αποτέλεσμα.

Ελπίζω ότι όλα αυτά θα επιτύχουν με την στελέχωση ειδικευμένων ατόμων όπως από το τμήμα της Τοπικής Αυτοδιοίκησης οι οποίοι έχουν ειδικευμένες γνώσεις πάνω στα θέματα των ΟΤΑ.

Πηγές- Βιβλιογραφία

- 1) Γριτσοπούλου δ.Φ, Τάσου Αθ., 1982,Ιστορία του Γερακίου, Αθήναι, Εκδόσεις του Συνδέσμου των εν Αττική Γερακιδών
- 2) Εγκύκλιος 61/30-2010 του ΥΠΕΣΑΗΔ
- 3) Επιχειρησιακό πρόγραμμα Δήμου Ευρώτα
- 4) Κομνηνός-Χλέπας, Νικόλαος, Ο Δήμαρχος, Εκδόσεις Παπαζήση
- 5)Μπεσίλα- Βήκα, Ευρυδίκη, Τοπική Αυτοδιοίκηση, Αθήνα- Θεσσαλονίκη ,Εκδόσεις Σακκουλα
- 6) Ν.2359/1997 «Σχέδιο Καποδίστρια»..
- 7) Ν.3852 «Νέα αρχιτεκτονική της Αυτοδιοίκησης και της Αποκεντρωμένης Διοίκησης- Πρόγραμμα Καλλικράτης»
- 8) Σύνταγμα άρθρα 101-105

Ηλεκτρονικές διευθύνσεις

www.dimosnet.gr

[Http://www.statistics.gr](http://www.statistics.gr)

ΠΑΡΑΡΤΗΜΑ Α:

ΕΡΩΤΗΜΑΤΟΛΟΓΙΟ

Ερωτηματολόγιο για τους αιρετούς της Α΄βάθμιας Αυτοδιοίκησης

Οι απαντήσεις στον ερωτηματολόγιο είναι ΑΚΡΩΣ ΕΜΠΙΣΤΕΥΤΙΚΕΣ. Οι απαντήσεις σας θα χρησιμοποιηθούν αποκλειστικά και μόνο για σκοπούς στατιστικής και κανένας δε θα λάβει γνώση των ατομικών σας στοιχείων ή απαντήσεων, ούτε Δημόσια Αρχή, ούτε ιδιώτης.

Βασικές διευκρινίσεις:

- Υπάρχουν τρεις τύποι ερωτήσεων: (α) πολλαπλών απαντήσεων χωρίς ιεράρχηση, (β) πολλαπλών απαντήσεων με ιεράρχηση, (γ) μοναδικής απάντησης. Οι δύο πρώτοι τύποι ερωτήσεων προσδιορίζονται, όπου απαντώνται, με 'δυνατότητα πολλαπλών απαντήσεων, χωρίς ιεράρχηση' ή 'ιεραρχήστε', αντίστοιχα. Όλες οι άλλες ερωτήσεις για τις οποίες δεν προσδιορίζεται ο τρόπος απάντησης, ανήκουν στην τρίτη κατηγορία.
- Οι παραπάνω κανόνες δεν ισχύουν με συνέπεια για τις ερωτήσεις 1-11 ('Τμήμα Α. Ταυτότητα ερωτώμενου').
- Όπου ζητείται ιεράρχηση των απαντήσεων, χρησιμοποιούμε την κλίμακα: '1: το πιο σημαντικό, 2: το δεύτερο πιο σημαντικό, κλπ'.
- Σημειώστε τις απαντήσεις σας με Χ.

ΑΜ ΕΡΕΥΝΗΤΗ: _____

ΑΥΞΩΝ ΑΡΙΘΜΟΣ ΕΡΩΤΗΜΑΤΟΛΟΓΙΟΥ: _____

Τμήμα Α. Ταυτότητα ερωτώμενου

1. Στοιχεία εκλογής (α)

1.01	Δήμος			
1.02	Δημοτική ενότητα			
1.03	Ονοματεπώνυμο			
1.04	Τηλέφωνο			
1.05	Δ/ση ηλεκτρ. ταχυδρομείου (e-mail)			
	Συνδυασμός	1.06 Επώνυμο επικεφαλής		
		1.07 Επιτυχών [1]		
		1.08 Επιλαχών [2]		
1.09	Εκλογική ταυτότητα	Επικεφαλής συνδυασμού		(1)
		Δημοτικός Σύμβουλος		(2)
		Τοπικός Σύμβουλος		(3)

)
1.10	Αναληφθείσα θέση ευθύνης	Αντιδήμαρχος	(1)
		Άλλη (προσδιορίστε)	(2)
		1.11)
		Καμία	(3)
)

2. Φύλο ερωτώμενου (γ)

Άρρεν		(1)
Θήλυ		(2)

3. Ηλικιακή Ομάδα (α)

18-24		(1)
25-34		(2)
35-44		(3)
45-54		(4)
55-64		(5)
65+		(6)

4. Επίπεδο εκπαίδευσης (α)

Δημοτικό		(1)
Γυμνάσιο		(2)
Λύκειο		(3)
Μεταλυκειακή Εκπαίδευση (ΙΕΚ)		(4)
ΑΕΙ/ΤΕΙ		(5)
Μεταπτυχιακό/Διδακτορικό		(6)

5. Απασχόληση (πριν την πρόσφατη εκλογή σας ή πριν την πρώτη εκλογή σας αν είχατε επανεκλεγεί σε θέση αιρετού) (α)

Δημόσιος Υπάλληλος		(1)
Ιδιωτικός Υπάλληλος		(2)
Επιχειρηματίας		(3)
Ελεύθερος Επαγγελματίας		(4)
Εργάτης		(5)
Αγρότης		(6)
Συνταξιούχος		(7)
Δεν εργάζεται		(8)

6. Υπάρχει προηγούμενη συμμετοχή σας σε αιρετά όργανα αυτοδιοίκησης; (α)

Ναι		(1)
Όχι		(2)

Αν η απάντησή σας είναι **Ναι** πηγαίνετε στην **επόμενη ερώτηση**, διαφορετικά πηγαίνετε στην μεθεπόμενη

7. Προηγούμενη συμμετοχή σας σε αιρετά όργανα αυτοδιοίκησης, ως: (α)

	7.1	7.2 Έτη
Νομάρχης		(1)

Δήμαρχος		(2)	
Πρόεδρος Κοινότητας		(3)	
Νομαρχιακός Σύμβουλος		(4)	
Δημοτικός Σύμβουλος		(5)	
Κοινοτικός Σύμβουλος		(6)	
Τοπικός Σύμβουλος		(7)	
Πάρεδρος		(8)	
Άλλο (προσδιορίστε):		(9)	

8. Υπάρχει προηγούμενη συμμετοχή σας στο Κοινοβούλιο ή σε θέσεις ευθύνης στο δημόσιο τομέα (κράτος ή ΔΕΚΟ ή νομικά πρόσωπα της αυτοδιοίκησης); (α)

Ναι		(1)
Όχι		(2)

Αν η απάντησή σας είναι **Ναι** πηγαίνετε στην **επόμενη ερώτηση**, διαφορετικά πηγαίνετε στην μεθεπόμενη

9. Προηγούμενη συμμετοχή σας στο Κοινοβούλιο ή σε θέσεις ευθύνης στο δημόσιο τομέα, ως: (α)

	9.1	9.2 Έτη
Βουλευτής		(1)
Στο ΔΣ οργανισμού		(2)
Επικεφαλής δημόσιας υπηρεσίας		(3)
Άλλο (προσδιορίστε):		(4)

10. Υπάρχει προηγούμενη συμμετοχή σας σε τοπικά συλλογικά σχήματα; (β)

Ναι		(1)
Όχι		(2)

Αν η απάντησή σας είναι **Ναι** πηγαίνετε στην **επόμενη ερώτηση**, διαφορετικά πηγαίνετε στην μεθεπόμενη

11. Προηγούμενη συμμετοχή σας σε τοπικά συλλογικά σχήματα, ως: (β)

	μέλος του ΔΣ (1)	απλό μέλος (2)	Έτη
11.1 Πολιτιστικός/περιβαλλοντικός σύλλογος			11.1.1
11.2 Συνεταιρισμός			11.2.1
11.3 Επιμελητήριο			11.3.1
11.4 Επαγγελματικός σύλλογος (προσδιορίστε)			11.4.1
11.5 Αθλητικός σύλλογος			11.5.1
11.6 Άλλο (προσδιορίστε)			11.6.1

12. Ποια ήταν τα κίνητρα συμμετοχής σας στις δημοτικές εκλογές; (ιεραρχήστε) (α)

12.1	Για να εκπροσωπήσω τους συμπολίτες μου και να λύσω τα προβλήματά τους	
12.2	Για να συμβάλω στην επίλυση τοπικών προβλημάτων και αξιοποίηση τοπικών δυνατοτήτων	
12.3	Λόγοι προσωπικής ανέλιξης	
12.4	Άλλο 12.4.1 Προσδιορίστε:	

Τμήμα Β. Θεσμικό Πλαίσιο Α' βάθμιας Αυτοδιοίκησης

B.1 Γενική αξιολόγηση του προγράμματος Καλλικράτης για τους δήμους

13. Πως αξιολογείτε το πρόγραμμα Καλλικράτης για την Α' βάθμια αυτοδιοίκηση; (α)

Είναι στη σωστή κατεύθυνση		(1)
Είναι στη σωστή κατεύθυνση αλλά έχει αδυναμίες		(2)
Είναι σε λάθος κατεύθυνση		(3)
Δε/δα		(4)

14. Ποια είναι κατά τη γνώμη σας τα σημαντικά προβλήματα του θεσμικού πλαισίου για την Α' βάθμια αυτοδιοίκηση; (δυνατότητα πολλαπλών απαντήσεων, χωρίς ιεράρχηση) (α)

Αρμοδιότητες χωρίς τους αντίστοιχους πόρους (επιχορηγήσεις)		14.1
Επικάλυψη στην κατανομή αρμοδιοτήτων μεταξύ δήμων και περιφέρειας		14.2
Έλλειψη οικονομικής αυτοτέλειας (περιορισμένα ίδια έσοδα)		14.3
Εξάρτηση από την κεντρική διοίκηση (διοικητική, πολιτική, οικονομική)		14.4
Άλλο (προσδιορίστε):		14.5
Κανένα από τα παραπάνω		14.6
Δε/δα		14.7

15. Θεωρείτε ότι η Α' βάθμια τοπική αυτοδιοίκηση όπως θεσμοθετήθηκε: (α)

	Ναι	Όχι	Δε/δ	Ερω
	ι	ι	α	τ/ση
	(1)	(2)	(3)	
Θα συμβάλει στην ευαισθητοποίηση και ενεργοποίηση των πολιτών (ενίσχυση συμμετοχικής δημοκρατίας)				15.0 1
Θα συμβάλει στην εξοικονόμηση πόρων (με οικονομίες κλίμακας στη χρήση των οικονομικών και ανθρώπινων πόρων και με τον περιορισμό των λειτουργικών δαπανών)				15.0 2
Θα βελτιώσει τη διαφάνεια στον τρόπο λήψης και υλοποίησης των διοικητικών αποφάσεων (ειδικά όσων σχετίζονται και εξυπηρετούν οικονομικά συμφέροντα)				15.0 3
Θα οδηγήσει στην επικράτηση τοπικών ομάδων συμφερόντων (τοπικές ελίτ) και στην εγκαθίδρυση πελατειακών σχέσεων &				15.0 4

ευνοιοκρατίας				
Θα προωθήσει πιο αποτελεσματικά την τοπική ανάπτυξη				15.0 5
Θα βελτιώσει την εξυπηρέτηση του πολίτη και θα αναβαθμίσει τις συνθήκες της ζωής του (καλύτερη γνώση και εξυπηρέτηση των τοπικών αναγκών)				15.0 6
Θα βελτιώσει το επιχειρηματικό περιβάλλον (με στόχο την ενίσχυση των ιδιωτικών επενδύσεων και της τοπικής ανάπτυξης)				15.0 7
Θα συμβάλλει στην επιδείνωση των διαδημοτικών ανισοτήτων (λόγω των διαφορών στις τοπικές δυνατότητες)				15.0 8
Θα συμβάλλει στην εύρυθμη λειτουργία της αγοράς (αδειοδοτήσεις καταστημάτων και επιχειρήσεων, καθορισμός χώρων λαϊκών αγορών κλπ.) και τον περιορισμό φαινομένων αθέμιτου ανταγωνισμού (υπαίθριο εμπόριο κλπ)				15.0 9
Θα συμβάλλει στην επίλυση προβλημάτων που σχετίζονται με τους μετανάστες που κατοικούν μόνιμα στο νέο δήμο (με στόχο την ενίσχυση της κοινωνικής συνοχής)				15.1 0
Θα συμβάλλει στην αξιοποίηση του ανθρώπινου δυναμικού που θα απασχολείται στους νέους δήμους				15.1 1

16. Θεωρείτε ότι η αντιμισθία για τους αιρετούς (Δήμαρχοι / Αντιδήμαρχοι / Πρόεδροι δημοτικών συμβουλίων) που προβλέπεται για πρώτη φορά: (α)

Είναι σωστή (λόγω του χρόνου που απαιτεί η ενασχόληση με τα κοινά από θέσεις ευθύνης)		(1)
Δεν είναι σωστή		(2)
Δξ/δα		(3)

17. Συμφωνείτε με το ασυμβίβαστο του δημάρχου (μεταξύ δημαρχιακής και επαγγελματικής ιδιότητας); (β)

Ναι		(1)
Όχι		(2)
Δξ/δα		(3)

18. Ποιά θεωρείτε ως πιο κατάλληλα μέτρα για τη συμμετοχή του πολίτη στο νέο σύστημα αυτοδιοίκησης; (δυνατότητα πολλαπλών απαντήσεων, χωρίς ιεράρχηση) (α)

		Ερ/ση
Με ηλεκτρονική διαβούλευση μέσω διαδικτύου		18.1
Με την άμεση επαφή μεταξύ δημοτικών συμβούλων και πολιτών		18.2
Με ηλεκτρονικά δημοψηφίσματα		18.3
Με δημοψηφίσματα		18.4
Με συμμετοχή των πολιτών, με δικαίωμα λόγου, στις συνεδριάσεις του δημοτικού συμβουλίου		18.5
Δξ/δα		18.6

19. Πώς αξιολογείτε το μέτρο για τον περιορισμένο αριθμό των νομικών προσώπων που επιτρέπεται να συσταθούν από τους δήμους; (β)

Είναι σωστό		(1)
Δεν είναι σωστό		(2)
Δξ/δα		(3)

20. Συμφωνείτε με τις μορφές των επιχειρήσεων που επιτρέπεται να συσταθούν από τους δήμους; (β)

Ναι		(1)
Όχι		(2)
Δξ/δα		(3)

21. Θεωρείτε ότι ο Συμπαραστάτης του Δημότη και της Επιχείρησης θα βελτιώσει τις σχέσεις μεταξύ δήμου και δημοτών και θα καταπολεμήσει τα φαινόμενα κακοδιοίκησης; (α)

Ναι		(1)
Όχι		(2)
Δξ/δα		(3)

22. Πώς αξιολογείτε το νέο σύστημα εποπτείας των αποφάσεων των οργάνων του δήμου; (β)

Είναι σωστό		(1)
Δεν είναι σωστό		(2)
Δξ/δα		(3)

23. Θεωρείτε ότι οι δημοτικές και τοπικές κοινότητες θα έπρεπε να είχαν αποφασιστικές αρμοδιότητες; (α)

Ναι		(1)
Όχι		(2)
Δξ/δα		(3)

B.2 Αξιολόγηση του προγράμματος Καλλικράτης για το δήμο σας

24. [Μόνο για δήμους που προέκυψαν από συνένωση]

Πώς κρίνετε τη συνένωση που εφαρμόστηκε στο δήμο σας; (α)

Είναι σωστή		(1)
Δεν είναι σωστή		(2)
Δξ/δα		(3)

25. [Αν ο δήμος σας είναι νησιωτικός]

Θεωρείτε ότι είναι εφικτό να εφαρμοσθούν οι πρόσθετες αρμοδιότητες που προβλέπονται για τους νησιωτικούς δήμους; (α)

Ναι		(1)
Όχι		(2)
Δξ/δα		(3)

B.3 Αξιολόγηση του συστήματος αποκέντρωσης γενικά

26. Ποια από τα παρακάτω θεωρείτε ότι πρέπει να περιλαμβάνει ένα αποτελεσματικό αποκεντρωμένο σύστημα διοίκησης; (β)

(1) (2) (3) Ερ/ση

	Ναι	Όχι	ΔΞ/δα	
Περιορισμένος ρόλος του κεντρικού κράτους [το κράτος να παρέχει μόνο τα δημόσια αγαθά εθνικής εμβέλειας (όπως άμυνα, δικαιοσύνη, θεσμικό/ρυθμιστικό πλαίσιο) και να ασκεί μόνο αρμοδιότητες συντονισμού και κατεύθυνσης στις βασικές κοινωνικές υπηρεσίες (εκπαίδευση, υγεία, κοινωνική αλληλεγγύη, κλπ)]				(26.1)
Τροποποίηση του φορολογικού συστήματος με δυνατότητα αυτόνομης επιβολής και είσπραξης φόρων από τα τρία επίπεδα διοίκησης (κεντρικό κράτος, περιφέρειες, δήμοι)				(26.2)
Σημαντική οικονομική αυτονομία των βαθμίδων αυτοδιοίκησης, με δικά τους έσοδα και μικρότερη εξάρτηση από τις κρατικές επιχορηγήσεις				(26.3)
Άλλο (προσδιορίστε):				(26.4)
ΔΞ/δα				(26.5)

Τμήμα Γ. Εφαρμογή Διοικητικής Μεταρρύθμισης

Γ.1 Γενική αξιολόγηση της προοπτικής αποτελεσματικής εφαρμογής του προγράμματος Καλλικράτης στην Α' βάρθμια αυτοδιοίκηση

27. Τι απαιτείται κατά τη γνώμη σας για να εδραιωθεί ένας αποτελεσματικός διοικητικός μηχανισμός στην Α' βάρθμια αυτοδιοίκηση; (δυνατότητα πολλαπλών απαντήσεων, χωρίς ιεράρχηση) (α)

	Ερ/ση
Εξειδικευμένο και επαρκές προσωπικό	(27.1)
Κατάρτιση του προσωπικού	(27.2)
Ικανότητες, γνώση και εμπειρία των αιρετών σε θέματα διοίκησης και προγραμματισμού	(27.3)
Πολιτική βούληση των αιρετών	(27.4)
Έγκαιρη νομοθετική ρύθμιση από το κράτος (όπου απαιτείται) και κωδικοποίηση της νομοθεσίας	(27.5)
Άλλο (προσδιορίστε):	(27.6)
ΔΞ/δα	(27.7)

Γ.2 Αξιολόγηση της προοπτικής αποτελεσματικής εφαρμογής του προγράμματος Καλλικράτης στο δήμο σας

28. Θεωρείτε ότι το δημοτικό συμβούλιο είναι έτοιμο να ανταποκριθεί στην άσκηση των διευρυμένων αρμοδιοτήτων, ή χρειάζεται περίοδο προσαρμογής; (α)

Είναι έτοιμο	(1)
Χρειάζεται περίοδο προσαρμογής	(2)
ΔΞ/δα	(3)

Αν απαντήσατε (2) πηγαίνετε στην επόμενη ερώτηση, διαφορετικά πηγαίνετε στην μεθεπόμενη

29. Πόσο εκτιμάτε ότι θα διαρκέσει η αρχική περίοδος προσαρμογής μέχρις ότου ομαλοποιηθεί η λειτουργία του δήμου; (α)

Έξη μήνες		(1)
Ένα έτος		(2)
Ενάμιση έτος		(3)
Δύο έτη		(4)
Περισσότερο από δύο έτη (προσδιορίστε):		(5)
ΔΞ/δα		(6)

30. Θεωρείτε ότι το δημοτικό συμβούλιο στο δήμο σας διαθέτει τις ικανότητες και την πολιτική βούληση για να ανταποκριθεί με επιτυχία στην πρόκληση εφαρμογής του νέου θεσμού και επίτευξης των στόχων του; (α)

Ναι		(1)
Όχι		(2)
ΔΞ/δα		(3)

Θεωρείτε ότι υπάρχει στο δήμο σας επάρκεια ή/και καταλληλότητα στους παρακάτω πόρους; (α)

	(1) Ναι	(2) Όχι	(3) ΔΞ/δα	
Κτιριακές υποδομές				(31.1)
Ψηφιακές υποδομές				(31.2)
Ανθρώπινο δυναμικό				(31.3)

31. Θεωρείτε ότι απαιτείται εκπαίδευση των στελεχών του δήμου σας σε στρατηγικά θέματα ανάπτυξης, προγραμματισμού και διοίκησης (όχι τόσο σε θέματα καθημερινότητας); (β)

Ναι		(1)
Όχι		(2)
ΔΞ/δα		(3)

32. Θεωρείτε ότι θα υπάρξει αποτελεσματική συνεργασία των δημοτικών και τοπικών κοινοτήτων με το δημοτικό συμβούλιο στο δήμο σας; (α)

Ναι		(1)
Όχι		(2)
ΔΞ/δα		(3)

33. Ποια θεωρείτε ως τα κρίσιμα ζητήματα της περιοχής σας τα οποία θα πρέπει να αντιμετωπισθούν κατά προτεραιότητα; (ιεραρχήστε) (α)

	Ερωτ/ση
Διαχείριση απορριμμάτων	(34.01)
Διαχείριση υδάτινων πόρων	(34.02)
Πολεοδομικός σχεδιασμός	(34.03)
Βασικές τεχνικές υποδομές (δρόμοι, δίκτυα ύδρευσης-αποχέτευσης, βιολογικοί καθαρισμοί, εγγειοβελτιωτικά έργα κλπ.)	(34.04)
Βασικές κοινωνικές υποδομές (στους τομείς υγείας, κοινωνικής αλληλεγγύης, παιδείας, πολιτισμού, αθλητισμού)	(34.05)

Αδειοδοτήσεις καταστημάτων	(34.06)
Χαμηλή επιχειρηματικότητα	(34.07)
Ανεργία	(34.08)
Υποτονικότητα παραγωγικών επενδύσεων	(34.09)
Άλλο (προσδιορίστε):	(34.10)
ΔΞ/δα	(34.11)

34. Ποιες προτεραιότητες θα πρέπει να θέσει το Δημοτικό Συμβούλιο στα θέματα διαχείρισης των απορριμμάτων; **(ιεραρχήστε) (α)**

	Ερ/ση
Διαλογή στην πηγή και προώθηση προγραμμάτων ανακύκλωσης	(35.1)
Κλείσιμο και αποκατάσταση Χώρων Ανεξέλεγκτης Διάθεσης Απορριμμάτων (ΧΑΔΑ)	(35.2)
Εξεύρεση χώρων για τη δημιουργία μονάδων επεξεργασίας και τελικής διάθεσης υπολειμμάτων	(35.3)
Κατασκευή ΧΥΤΥ (Χώροι Υγειονομικής Ταφής Υπολειμμάτων, για ότι μένει μετά την επεξεργασία)	(35.4)
Δημιουργία σταθμών μεταφόρτωσης απορριμμάτων	(35.5)
Κατασκευή μονάδας καύσης απορριμμάτων	(35.6)
Κατασκευή μονάδας λιπασματοποίησης	(35.7)
Άλλο (προσδιορίστε):	(35.8)
ΔΞ/δα	(35.9)

35. Ποιες προτεραιότητες θα πρέπει να θέσει το Δημοτικό Συμβούλιο στα θέματα διαχείρισης των υδάτινων πόρων; **(ιεραρχήστε) (γ)**

	Ερ/ση
Μείωση των αντλήσεων του υπόγειου νερού	(36.1)
Εξοικονόμηση νερού άρδευσης	(36.2)
Καταμέτρηση όλων των χρήσεων του νερού	(36.3)
Έργα αξιοποίησης των υδατικών πόρων (φράγματα, γεωτρήσεις, κλπ)	(36.4)
Καταγραφή χρήσεων και ζήτησης νερού	(36.5)
Μείωση της ρύπανσης των νερών	(36.6)
Άλλο (προσδιορίστε):	(36.7)
ΔΞ/δα	(36.8)

36. Ποια μέτρα θεωρείτε σημαντικά για τη βελτίωση του επιχειρηματικού περιβάλλοντος, την τόνωση του ιδιωτικού τομέα και της επιχειρηματικότητας στο δήμο σας; **(δυνατότητα πολλαπλών απαντήσεων, χωρίς ιεράρχηση) (α)**

	Ερ/ση
Τη μείωση του παραεμπορίου και της παραοικονομίας (με την πιστή τήρηση της προβλεπόμενης εμπορικής νομοθεσίας)	(37.1)
Τη δημιουργία επιχειρηματικών πάρκων	(37.2)
Τη βελτίωση της εμπορικής πολεοδομίας στα αστικά κέντρα (σαφείς και λειτουργικοί κανόνες χωροταξίας και πολεοδόμησης για τις εμπορικές δραστηριότητες)	(37.3)
Άλλο (προσδιορίστε):	(37.4)

Δξ/δα	(37.5)
-------	--------

37. Ποια μέτρα θεωρείτε σημαντικά για την βελτίωση της επισκεψιμότητας στο δήμο σας; (δυνατότητα πολλαπλών απαντήσεων, χωρίς ιεράρχηση) (α)

	Ερ/ση
Την ολοκλήρωση / βελτίωση των οδικών δικτύων	(38.1)
Την ανάδειξη των πολιτιστικών πόρων	(38.2)
Την προώθηση ήπιων μορφών τουρισμού	(38.3)
Τη βελτίωση του κυκλοφοριακού προβλήματος (στα αστικά κέντρα)	(38.4)
Τη βελτίωση της σήμανσης & πληροφόρησης για τους επισκέπτες	(38.5)
Τη βελτίωση της καθαριότητας και της εικόνας (των αστικών κέντρων)	(38.6)
Το επίπεδο των ηλεκτρονικών επικοινωνιών και της ηλεκτρονικής πληροφόρησης συνολικά σε τοπικό επίπεδο (όπως info kiosks κλπ)	(38.7)
Άλλο (προσδιορίστε):	(38.8)
Δξ/δα	(38.9)

38. Πόσο σημαντική είναι κατά τη γνώμη σας η συνεργασία του δήμου σας με την περιφέρεια για την επίτευξη της τοπικής ανάπτυξης στο δήμο σας; (γ)

Πολύ σημαντική	(1)
Αρκετά σημαντική	(2)
Σχετικά σημαντική	(3)
Δξ/δα	(4)

Γ.3 Κοινωνική οικονομία και εθελοντισμός, ως νέοι τομείς προς αξιοποίηση

39. [Η Κοινωνική Οικονομία, για την οποία ετοιμάζεται θεσμικό πλαίσιο που θα αρχίσει να εφαρμόζεται από το 2011, αποτελεί τον τρίτο τομέα της οικονομίας ανάμεσα στον ιδιωτικό τομέα και τον δημόσιο τομέα. Απευθύνεται σε ευπαθείς ομάδες (μακροχρόνια άνεργους, ΑμεΑ, νέους άνεργους, άνεργες γυναίκες κλπ) και τους επιτρέπει να δραστηριοποιηθούν επιχειρηματικά σε κοινωφελείς δραστηριότητες και σε ένα προστατευόμενο περιβάλλον με φοροαπαλλαγές, εισφοροαπαλλαγές και δυνατότητα απευθείας ανάθεσης υπηρεσιών από δημόσιους φορείς. Με βάση τα παραπάνω:]

Θεωρείτε ότι ο δήμος σας θα μπορούσε να μετέχει ως εταίρος σε μια επιχείρηση κοινωνικής οικονομίας προκειμένου να την ενισχύσει; (β)

Ναι	(1)
Όχι	(2)
Δξ/δα	(3)

Αν η απάντησή σας είναι Ναι πηγαίετε στην επόμενη ερώτηση, διαφορετικά πηγαίετε στη μεθεπόμενη

40. Σε ποιους τομείς θα δραστηριοποιούνταν μια κοινωνική επιχείρηση με συμμετοχή του δήμου σας; (δυνατότητα πολλαπλών απαντήσεων, χωρίς ιεράρχηση) (β)

	Ερ/ση
Συντήρηση εγκαταστάσεων, πράσινο	(41.01)
Καθαριότητα, ανακύκλωση	(41.02)
Βιοκαλλιέργειες, αγροτική παραγωγή	(41.03)
Παραγωγή τοπικών προϊόντων	(41.04)
Έργα αξιοποίησης των υδατικών πόρων	(41.05)
Εστίαση, catering	(41.06)

Βιοτεχνικά εργαστήρια και συνεργεία		(41.07)
Παροχή κοινωνικών και προνοιακών υπηρεσιών (ηλικιωμένοι, παιδιά, ανάπηροι)		(41.08)
Εκπαίδευση ομάδων πληθυσμού		(41.09)
Παροχή πολιτιστικών υπηρεσιών		(41.10)
Άλλο (προσδιορίστε):		(41.11)
ΔΞ/δα		(41.12)

41. Θεωρείτε ότι ο δήμος σας θα μπορούσε να προμηθεύεται υπηρεσίες από επιχειρήσεις κοινωνικής οικονομίας; (β)

Ναι		(1)
Όχι		(2)
ΔΞ/δα		(3)

Αν η απάντησή σας είναι Ναι πηγαίνετε στην επόμενη ερώτηση, διαφορετικά πηγαίνετε στη μεθεπόμενη

42. Σε ποιους τομείς θα προμηθευόταν ο δήμος υπηρεσίες; (δυνατότητα πολλαπλών απαντήσεων, χωρίς ιεράρχηση) (β)

		Ερ/ση
Συντήρηση εγκαταστάσεων		(43.1)
Συντήρηση πράσινου		(43.2)
Καθαριότητα		(43.3)
Ανακύκλωση		(43.4)
Υπηρεσίες κοινωνικής πρόνοιας		(43.5)
Catering		(43.6)
Άλλο (προσδιορίστε):		(43.7)
ΔΞ/δα		(43.8)

43. Θεωρείτε την αξιοποίηση εθελοντικών υπηρεσιών από τους δήμους; (β)

Πολύ χρήσιμη		(1)
Σχετικά χρήσιμη		(2)
Καθόλου χρήσιμη		(3)
ΔΞ/δα		(4)

Αν απαντήσατε (1) ή (2) πηγαίνετε στην επόμενη ερώτηση, διαφορετικά πηγαίνετε στη μεθεπόμενη

44. Σε ποιους τομείς πιστεύετε ότι θα μπορούσαν να αξιοποιηθούν υπηρεσίες εθελοντικών οργανώσεων ή προσώπων; (δυνατότητα πολλαπλών απαντήσεων, χωρίς ιεράρχηση) (β)

		Ερ/ση
Πράσινο – Καθαριότητα		(45.1)
Ανακύκλωση		(45.2)
Υπηρεσίες κοινωνικής πρόνοιας		(45.3)
Άλλο (προσδιορίστε):		(45.4)
ΔΞ/δα		(45.5)

45. Πώς κρίνετε το Ειδικό Πρόγραμμα Εξυγίανσης των Δήμων; (άρθρα 262 & 263)

Είναι σωστό (καθώς κλείνουν οι μαύρες τρύπες του παρελθόντος και επιβάλλεται χρηστή χρηματοοικονομική διαχείριση)	(1)
Είναι εν μέρει σωστό αλλά δημιουργεί προβλήματα σε περίπτωση συνενωμένων ΟΤΑ	(2)
Δεν είναι σωστό	(3)
Δξ/δα	(4)

46. Ποιές από τις παρακάτω πηγές τοπικών εσόδων θεωρείτε ως τις πιο σημαντικές ή πιο κατάλληλες για τη χρηματοδότηση των τοπικών υπηρεσιών και έργων; **(ιεραρχήστε)** (β)

	Ερ/ση
Τοπικοί φόροι ακίνητης περιουσίας	(47.1)
Τοπικοί φόροι εισοδήματος φυσικών προσώπων	(47.2)
Τοπικοί φόροι επί των επιχειρήσεων	(47.3)
Ο ΦΠΑ από τις συναλλαγές της τοπικής οικονομίας	(47.4)
Λοιποί τοπικοί έμμεσοι φόροι, εκτός του ΦΠΑ (όπως π.χ. φόρος στις συναλλαγές εστιατορίων και ξενοδοχείων)	(47.5)
Τέλη χρήσης από τους χρήστες των τοπικών υπηρεσιών	(47.6)
Δξ/δα	(47.7)

47. Είστε υπέρ της συνεργασίας με τον ιδιωτικό τομέα για την κατασκευή των έργων και την παροχή των υπηρεσιών που εμπíπτουν στις αρμοδιότητες των δήμων; (α)

Ναι, υπό προϋποθέσεις	(1)
Όχι	(2)
Δξ/δα	(3)

Αν απαντήσατε (1) πηγαίνετε στην επόμενη ερώτηση, διαφορετικά πηγαίνετε στη μεθεπόμενη

48. Αναφέρατε τις μορφές συνεργασίας με τον ιδιωτικό τομέα με τις οποίες θα συμφωνούσατε **(δυνατότητα πολλαπλών απαντήσεων, χωρίς ιεράρχηση)** (α)

	Ερ/ση
Μέσω ΣΔΙΤ για την κατασκευή και λειτουργία μεγάλων έργων υποδομής	(49.1)
Μέσω συμβάσεων παραχώρησης για την παροχή ορισμένων δημοσίων υπηρεσιών από ιδιώτες	(49.2)
Δξ/δα	(49.3)

Αν απαντήσατε (49.2) πηγαίνετε στην επόμενη ερώτηση

49. Ποιες από τις παρακάτω υπηρεσίες θεωρείτε ότι θα μπορούσαν να παραχωρηθούν σε ιδιώτες; **(δυνατότητα πολλαπλών απαντήσεων, χωρίς ιεράρχηση)** (α)

	Ερ/ση
Συλλογή απορριμμάτων	(50.1)
Επεξεργασία απορριμμάτων	(50.2)
Υπηρεσίες υγείας	(50.3)
Υπηρεσίες κοινωνικής πρόνοιας και αλληλεγγύης	(50.4)

Υπηρεσίες κατάρτισης	(50.5)
Πολιτιστικές υπηρεσίες	(50.6)
Διαχείριση δημοτικής ακίνητης περιουσίας (κτίρια, οικόπεδα, αγροτεμάχια)	(50.7)
Άλλο (προσδιορίστε)	(50.8)
ΔΞ/δα)	(50.9)

Τμήμα Ε. Κλείσιμο (ανοικτή ερώτηση)

Ποιο είναι το όραμά σας για το δήμο κατά τη διάρκεια της πρώτης αιρετής διακυβέρνησης του προγράμματος Καλλικράτης;