



**ΤΕΧΝΟΛΟΓΙΚΟ ΕΚΠΑΙΔΕΥΤΙΚΟ ΙΔΡΥΜΑ  
ΚΑΛΑΜΑΤΑΣ  
ΣΧΟΛΗ ΔΙΟΙΚΗΣΗΣ ΚΑΙ ΟΙΚΟΝΟΜΙΑΣ  
ΤΜΗΜΑ ΔΙΟΙΚΗΣΗΣ ΜΟΝΑΔΩΝ ΤΟΠΙΚΗΣ ΑΥΤΟΔΙΟΙΚΗΣΗΣ**

**ΘΕΜΑ ΠΤΥΧΙΑΚΗΣ ΕΡΓΑΣΙΑΣ**

**Η ΚΟΙΝΟΤΙΚΗ ΠΡΩΤΟΒΟΥΛΙΑ  
LEADER II ΚΑΙ + ΤΟΥ ΝΟΜΟΥ ΞΑΝΘΗΣ**



**ΚΑΘΗΓΗΤΗΣ:  
ΠΑΠΑΚΩΝΣΤΑΝΤΙΝΙΔΗΣ ΛΕΩΝΙΔΑΣ**

**ΣΠΟΥΔΑΣΤΗΣ:  
ΜΥΛΩΝΑΣ ΔΗΜΗΤΡΙΟΣ**



**ΚΑΛΑΜΑΤΑ 2002**



## ΠΕΡΙΕΧΟΜΕΝΑ

ΣΥΝΤΟΜΟΓΡΑΦΙΕΣ _____	5
ΠΛΑΝΟ _____	7
ΠΕΡΙΛΗΨΗ _____	8
ΕΙΣΑΓΩΓΗ	
ΠΕΡΙΦΕΡΕΙΕΣ ΤΗΣ ΕΥΡΩΠΑΪΚΗΣ ΚΟΙΝΟΤΗΤΑΣ ΚΡΙΤΙΚΗ ΘΕΩΡΗΣΗ ____	9
<b>ΚΕΦΑΛΑΙΟ 1</b>	
<b>ΚΟΙΝΟΤΙΚΕΣ ΠΡΩΤΟΒΟΥΛΙΕΣ _____</b>	<b>13</b>
1.1 ΟΙ ΚΟΙΝΟΤΙΚΕΣ ΠΡΩΤΟΒΟΥΛΙΕΣ ΣΤΗΝ ΕΥΡΩΠΗ _____	13
1.2 Η ΚΟΙΝΟΤΙΚΗ ΠΡΩΤΟΒΟΥΛΙΑ LEADER II _____	14
1.3 ΠΕΡΙΟΧΕΣ ΠΑΡΕΜΒΑΣΗΣ _____	15
1.4 ΣΤΟΧΟΙ ΤΟΥ ΠΡΟΓΡΑΜΜΑΤΟΣ _____	15
1.5 ΔΙΚΑΙΟΥΧΟΙ ΤΟΥ ΠΡΟΓΡΑΜΜΑΤΟΣ _____	16
1.6 ΣΧΕΣΗ ΤΟΥ LEADER I ΚΑΙ LEADER II _____	16
1.7 ΕΙΔΟΣ ΜΕΤΡΩΝ _____	18
<b>ΚΕΦΑΛΑΙΟ 2</b>	
<b>Η ΚΟΙΝΟΤΙΚΗ ΠΡΩΤΟΒΟΥΛΙΑ LEADER II ΣΤΗΝ ΕΛΛΑΔΑ _____</b>	<b>19</b>
2.1 ΤΟ ΠΡΟΓΡΑΜΜΑ ΣΤΗΝ ΕΛΛΑΔΑ _____	19
2.2 ΠΕΔΙΑ ΔΡΑΣΕΙΣ. ΣΚΕΛΟΣ Α' _____	20
2.3 ΣΚΕΛΟΣ Β' _____	21
2.3.1 ΜΕΤΡΟ 1 _____	22
2.3.2 ΜΕΤΡΟ 2 _____	23
2.3.3 ΜΕΤΡΟ 3 _____	23
2.3.4 ΜΕΤΡΟ 4 _____	26
2.3.5 ΜΕΤΡΟ 5 _____	26
2.3.6 ΜΕΤΡΟ 6 _____	27
2.4 ΣΚΕΛΟΣ Γ' ΔΙΑΚΡΑΤΙΚΗ ΣΥΝΕΡΓΑΣΙΑ _____	27

## **ΚΕΦΑΛΑΙΟ 3**

### **Η ΚΟΙΝΟΤΙΚΗ ΠΡΩΤΟΒΟΥΛΙΑ LEADER II ΣΤΟ ΝΟΜΟ ΞΑΝΘΗΣ \_\_\_\_\_ 30**

#### **3. ΕΙΣΑΓΩΓΗ**

#### **Ο ΝΟΜΟΣ ΞΑΝΘΗΣ \_\_\_\_\_ 30**

#### **3.1 ΓΕΩΓΡΑΦΙΚΑ ΧΑΡΑΚΤΗΡΙΣΤΙΚΑ \_\_\_\_\_ 30**

##### **3.1.1 Η ΠΟΛΗ ΤΗΣ ΞΑΝΘΗΣ \_\_\_\_\_ 33**

##### **3.1.2 ΥΠΟΔΟΜΗ \_\_\_\_\_ 33**

#### **3.2 ΠΡΟΒΛΗΜΑΤΑ- ΚΡΙΤΙΚΗ ΠΡΟΤΑΣΗ ΓΙΑ ΑΝΑΠΤΥΞΗ ΣΤΟ Ν ΞΑΝΘΗΣ \_\_\_\_\_ 36**

##### **3.2.1 Η ΛΥΣΗ ΤΟΥ ΠΡΟΒΛΗΜΑΤΟΣ \_\_\_\_\_ 37**

#### **3.3 ΤΟ ΠΡΟΓΡΑΜΜΑ ΣΤΟ ΝΟΜΟ ΞΑΝΘΗΣ \_\_\_\_\_ 38**

#### **3.4 ΣΤΟΧΟΙ ΤΟΥ ΤΟΠΙΚΟΥ ΠΡΟΓΡΑΜΜΑΤΟΣ \_\_\_\_\_ 39**

#### **3.5 ΑΠΟΡΡΟΦΗΣΗ ΚΟΝΔΥΛΙΩΝ \_\_\_\_\_ 40**

#### **3.6 ΠΡΟΓΡΑΜΜΑΤΑ ΕΡΓΑ ΚΑΙ ΠΡΟΫΠΟΛΟΓΙΣΜΟΣ ΤΟΥ LEADER II ΝΟΜΟΥ ΞΑΝΘΗΣ \_\_\_\_\_ 41**

#### **3.7 ΚΡΙΤΙΚΗ ΤΙΣ ΠΡΩΤΟΒΟΥΛΙΑΣ ΓΙΑ ΤΟ ΝΟΜΟ ΞΑΝΘΗΣ \_\_\_\_\_ 42**

## **ΚΕΦΑΛΑΙΟ 4**

### **ΑΝΑΠΤΥΞΙΑΚΗ ΕΤΑΙΡΙΑ ΞΑΝΘΗΣ \_\_\_\_\_ 44**

#### **4.1 ΦΟΡΕΑΣ ΥΛΟΠΟΙΗΣΗΣ \_\_\_\_\_ 44**

##### **4.1.2 ΕΤΑΙΡΙΚΗ ΣΧΕΣΗ ΜΕΤΟΧΙΚΗ ΣΥΝΘΕΣΗ \_\_\_\_\_ 45**

##### **4.1.3 ΠΡΟΓΡΑΜΜΑΤΑ ΠΟΥ ΥΛΟΠΟΙΕΙ Ο ΦΟΡΕΑΣ \_\_\_\_\_ 46**

#### **4.2 ΠΕΡΙΟΧΗ ΕΦΑΡΜΟΓΗΣ ΤΟΥ ΠΡΟΓΡΑΜΜΑΤΟΣ LEADER II \_\_\_\_\_ 46**

##### **4.2.1 ΑΝΑΛΥΣΗ ΠΕΡΙΟΧΗΣ \_\_\_\_\_ 46**

#### **4.3 ΣΤΟΧΟΙ ΤΟΠΙΚΟΥ ΘΕΜΑΤΙΚΟΥ ΠΡΟΓΡΑΜΜΑΤΟΣ \_\_\_\_\_ 47**

#### **4.4 ΣΥΝΟΠΤΙΚΗ ΠΕΡΙΓΡΑΦΗ ΤΟΥ ΠΡΟΓΡΑΜΜΑΤΟΣ \_\_\_\_\_ 50**

#### **4.5 ΧΡΗΜΑΤΟΔΟΤΙΚΑ ΣΤΟΙΧΕΙΑ ΠΡΟΓΡΑΜΜΑΤΟΣ \_\_\_\_\_ 51**

#### **4.6 ΧΡΗΜΑΤΟΔΟΤΙΚΟΙ ΠΙΝΑΚΕΣ ΠΡΟΓΡΑΜΜΑΤΟΣ \_\_\_\_\_ 51**

#### **4.7 ΧΑΡΤΗΣ ΠΕΡΙΟΧΗΣ ΠΑΡΕΜΒΑΣΗΣ LEADER \_\_\_\_\_ 51**

<b>ΚΕΦΑΛΑΙΟ 5</b>	<b>52</b>
5.1 ΠΑΡΟΥΣΙΑΣΗ ΥΛΟΠΟΙΗΜΕΝΩΝ ΕΡΓΩΝ LEADER II Ν. ΞΑΝΘΗΣ	52
5.2 ΣΚΕΛΟΣ Γ΄ ΔΙΑΚΡΑΤΙΚΗ ΣΥΝΕΡΓΑΣΙΑ	54
5.1.1. ΟΜΑΔΕΣ ΕΤΑΙΡΟΙ – ΣΥΝΤΟΝΙΣΤΡΙΑ ΟΜΑΔΑ	54
5.1.2. ΠΕΡΙΓΡΑΦΗ ΕΝΕΡΓΕΙΩΝ, ΣΧΕΔΙΩΝ	55
5.1.2.1. ΔΡΑΣΕΙΣ ΠΟΥ ΥΛΟΠΟΙΗΘΗΚΑΝ ΣΕ ΤΟΠΙΚΟ ΕΠΙΠΕΔΟ	55
5.1.2.2. ΔΡΑΣΕΙΣ ΠΟΥ ΥΛΟΠΟΙΗΘΗΚΑΝ ΑΠΟ ΤΗΝ ΑΝΑΠΤΥΞΙΑΚΗ ΝΟΜΟΥ ΞΑΝΘΗΣ Α.Ε.	55
5.3. ΑΠΟΤΕΛΕΣΜΑΤΑ ΑΠΟ ΤΗΝ ΕΦΑΡΜΟΓΗ ΤΟΥ ΣΚΕΛΟΥΣ	56
<b>ΚΕΦΑΛΑΙΟ 6</b>	
<b>LEADER +</b>	<b>57</b>
6.1. ΚΟΙΝΟΤΙΚΗ ΠΡΩΤΟΒΟΥΛΙΑ LEADER +	57
6.2. ΠΕΡΙΟΧΕΣ ΠΟΥ ΑΦΟΡΑ Η ΚΠ LEADER +	58
6.3. ΠΛΑΙΣΙΟ ΤΗΣ ΠΡΩΤΟΒΟΥΛΙΑΣ LEADER +	59
6.3.1. ΤΑ ΣΚΕΛΗ	59
ΣΚΕΛΟΣ 1 <<ΟΛΟΚΛΗΡΩΜΕΝΕΣ ΚΑΙ ΠΙΛΟΤΙΚΟΥ ΧΑΡΑΚΤΗΡΑ ΣΤΡΑΤΗΓΙΚΕΣ ΑΓΡΟΤΙΚΗΣ ΑΝΑΠΤΥΞΗΣ>>	59
ΣΚΕΛΟΣ 2: <<ΣΤΗΡΙΞΗ ΤΗΣ ΣΥΝΕΡΓΑΣΙΑΣ ΜΕΤΑΞΥ ΠΕΡΙΟΧΩΝ>>	62
ΣΚΕΛΟΣ 3 <<ΔΙΚΤΥΩΣΗ >>	62
6.4. ΠΩΣ ΝΑ ΣΥΜΜΕΤΑΣΧΕΙ ΚΑΠΟΙΟΣ ΣΤΟ LEADER +	63
6.5. LEADER + ΝΟΜΟΥ ΞΑΝΘΗΣ	63
6.6. ΠΡΟΤΕΙΝΟΜΕΝΗ ΣΤΡΑΤΗΓΙΚΗ	65
6.7. ΚΕΝΤΡΙΚΟ ΘΕΜΑ	66
<b>ΣΥΜΠΕΡΑΣΜΑΤΑ - ΠΡΟΤΑΣΕΙΣ</b>	<b>67</b>

## **ΠΑΡΑΡΤΗΜΑ Ι**

### **ΚΕΦΑΛΑΙΟ 7**

7.1 ΠΙΝΑΚΑΣ ΚΕΦΑΛΑΙΟΥ 3 _____	72
ΠΕΡΙΦΕΡΕΙΑ ΑΝΑΤΟΛΙΚΗΣ ΜΑΚΕΔΟΝΙΑΣ ΚΑΙ ΘΡΑΚΗΣ	
7.2 ΠΙΝΑΚΕΣ ΚΕΦΑΛΑΙΟΥ 4 _____	73
ΔΙΟΙΚΗΤΙΚΟ ΣΥΜΒΟΥΛΙΟ ΤΟΥ ΦΟΡΕΑ _____	74
ΠΡΟΣΩΠΙΚΟ ΤΟΥ ΦΟΡΕΑ _____	74
ΔΙΑΡΘΡΩΣΗ ΜΕΤΟΧΙΚΟΥ ΚΕΦΑΛΑΙΟΥ _____	75
ΠΡΟΓΡΑΜΜΑΤΑ ΠΟΥ ΥΛΟΠΟΙΕΙ Ο ΦΟΡΕΑΣ _____	77
ΠΕΡΙΟΧΗ ΕΦΑΡΜΟΓΗΣ ΤΟΥ ΠΡΟΓΡΑΜΜΑΤΟΣ –ΑΝΑΛΥΣΗ ΠΕΡΙΟΧΗΣ _____	81
7.3 ΠΑΡΟΥΣΙΑΣΗ ΠΙΝΑΚΩΝ ΕΡΓΩΝ ΤΟΠΙΚΟΥ ΘΕΜΑΤΙΚΟΥ ΠΡΟΓΡΑΜΜΑΤΟΣ _____	83
ΧΡΗΜΑΤΟΔΟΤΙΚΑ ΣΤΟΙΧΕΙΑ ΤΟΥ ΣΚΕΛΟΥΣ _____	83
ΧΡΗΜΑΤΟΔΟΤΙΚΗ ΒΑΡΥΤΗΤΑ ΤΩΝ ΜΕΤΡΩΝ _____	84
ΣΤΟΙΧΕΙΑ ΠΡΟΤΑΣΕΩΝ ΕΡΓΟΥ _____	85
ΑΠΟΤΕΛΕΣΜΑΤΑ ΑΠΟ ΤΗΝ ΕΦΑΡΜΟΓΗ ΤΟΥ ΣΚΕΛΟΥΣ ΠΙΝΑΚΕΣ _____	86
ΠΙΝΑΚΕΣ ΜΕΤΡΩΝ _____	
ΠΙΝΑΚΑΣ ΔΙΑΚΡΑΤΙΚΗΣ ΣΥΝΕΡΓΑΣΙΑΣ _____	109
7.4. ΕΡΩΤΗΜΑΤΟΛΟΓΙΟ _____	111

## **ΠΑΡΑΡΤΗΜΑ ΙΙ**

### **ΚΕΦΑΛΑΙΟ 8**

ΠΙΝΑΚΕΣ ΤΟΠΙΚΟΥ ΘΕΜΑΤΙΚΟΥ ΠΡΟΓΡΑΜΜΑΤΟΣ _____	113
ΠΙΝΑΚΕΣ ΤΩΝ ΜΕΤΡΩΝ (3).(4).(5).(6) _____	113
<b>ΒΙΒΛΙΟΓΡΑΦΙΑ</b> _____	<b>194</b>
<b>ΕΥΧΑΡΙΣΤΙΕΣ</b> _____	<b>198</b>

## ΣΥΝΤΟΜΟΓΡΑΦΙΕΣ

### A

- A.E.Π.: Ακαθάριστο Εθνικό Προϊόν  
ΑΝ.ΞΑ.: Αναπτυξιακή Εταιρεία Ξάνθης  
Α.Ε.: Ανώνυμος Εταιρεία

### B

- ΒΙΟ.ΠΕ.: Βιοτεχνική Περιοχή

### Δ

- Δρχ.: Δραχμές  
Δ.Δ.: Δημοτικό Διαμέρισμα

### E

- E.E.: Ευρωπαϊκή Ένωση  
E.T.T.Π.Ε.: Ευρωπαϊκό Γεωργικό Ταμείο Προσανατολισμού και Εγγυήσεων  
E.K.T.: Ευρωπαϊκό Κοινοτικό Ταμείο  
E.O.K.: Ευρωπαϊκή Οικονομική Κοινότητα  
E.Π.Ε.: Εταιρεία Περιορισμένης Ευθύνης  
E.T.Π.Α.: Ευρωπαϊκό Ταμείο Περιφερειακής Ανάπτυξης  
E.O.T.: Ελληνικός Οργανισμός Τουρισμού  
Εκατ.: Εκατομμύρια

### K

- K.Π.: Κοινοτική Πρωτοβουλία  
K.E.E.: Κέντρα Επαγγελματικής Κατάρτισης  
K.Π.Σ.: Κοινοτικό Πλαίσιο Στήριξης

### Λ

- LEADER: Liaison Entre Actions de Development de l' Economie Rurale  
(Δεσμοί μεταξύ των δράσεων για την Ανάπτυξη Αγροτικής Οικονομίας)

### M

- M.M.E.: Μικρομεσαίες Επιχειρήσεις

### O

- O.T.A.: Οργανισμοί Τοπικής Αυτοδιοίκησης  
O.T.Δ.: Ομάδες Τοπικής Δράσης

## Π

Π.Ο.Π.: Προστατευόμενη Ονομασία Προέλευσης

Π.Ε.Π.: Περιφερειακό Επιχειρησιακό Πρόγραμμα

Π.Τ.: Περιφερειακό Ταμείο

## Σ

Σ.Ε.Π.Ε.Κ.: Συνεταιρισμός Επεξεργασίας, Παρασκευής και Εμπορίας  
Κρεάτων

## Τ

Τ.Ε.Δ.Κ.: Τεχνική Ένωση Δήμων και Κοινοτήτων

## Υ

ΥΠΕΧΩΔΕ: Υπουργείο Περιβάλλοντος, Χωροταξίας και Δημοσίων Έργων

Υπ.: Υπουργείο

## ΠΛΑΝΟ

Καθ' όλη την διάρκεια της εργασίας μου συγκέντρωσα υλικό σχετικά με το θέμα το οποίο ήθελα να παρουσιάσω. Έκανα την γνωριμία μου με το σχετικό φορέα υλοποίησης του συγκεκριμένου προγράμματος συγκεντρώνοντας περισσότερα στοιχεία πάνω στο θέμα αυτό. Από την συγκέντρωση όλων αυτών των στοιχείων επέλεξα τα σημαντικότερα που ανέλυαν και εξηγούσαν το πρόγραμμα <<LEADER>> σύμφωνα με τις οδηγίες του καθηγητή μου.

Επίσης συγκέντρωσα υλικό για το νομό Ξάνθης συζήτησα με το φορέα υλοποίησης του και επισήμανα τις περιοχές που αφορούσε το πρόγραμμα. Ανέφερα τα γεωγραφικά και πληθυσμιακά χαρακτηριστικά των περιοχών και αναζήτησα τους στόχους στους οποίους επικεντρώνεται το πρόγραμμα. Στην συνέχεια έκανα μία κριτική του προγράμματος που αφορούσε το νομό και ανέφερα τις υλοποιημένες επενδύσεις.

Σύμφωνα με ένα ερωτηματολόγιο που συνέταξα και το σύγκρινα με το αποτέλεσμα έβγαλα τα συμπεράσματά μου. Κατόπιν διατύπωσα τις προτάσεις μου πάνω στο θέμα με τις οποίες θα μπορούσε να εφαρμοστεί καλύτερα το πρόγραμμα



## ΠΕΡΙΛΗΨΗ

Στην πτυχιακή μου εργασία με τον άνω τίτλο, προσπάθησα με έναν σύντομο τρόπο να δείξω την εφαρμογή της κοινοτικής πρωτοβουλίας LEADER και τα αποτελέσματα αυτής στο νομό Ξάνθης (περιοχή καταγωγής μου )

Για το λόγο αυτό έγιναν:

- λεπτομερής καταγραφή των στόχων των συντονισμών και του πραγματοποιηθέντος έργου
- συγκρίθηκαν μεταξύ τους και διασταυρώθηκαν με τις ερωτήσεις των συμπληρωμένων ερωτηματολογίων
- κατέληξα στο συμπέρασμα ότι υπήρξε σημαντική απόκλιση ανάμεσα στους στόχους και στο πραγματοποιηθέν έργο
- προτείνω την καλύτερη ενημέρωση του προγράμματος το οποίο να προσέλκυε περισσότερο κόσμο, όπως σε κάθε συγκέντρωση πληθυσμού σε δημόσιους και μη χώρους, όπου αυτό θα είχε ως αποτέλεσμα περισσότερες επενδύσεις στο νομό, με συνέπεια μεγαλύτερο όφελος του προγράμματος στο νομό.

## ΕΙΣΑΓΩΓΗ

### ΠΕΡΙΦΕΡΕΙΕΣ ΤΗΣ ΕΥΡΩΠΑΪΚΗΣ ΚΟΙΝΟΤΗΤΑΣ ΚΡΙΤΙΚΗ ΘΕΩΡΗΣΗ

#### ΔΙΑΡΘΡΩΤΙΚΕΣ ΠΟΛΙΤΙΚΕΣ ΤΗΣ ΕΥΡΩΠΑΪΚΗΣ ΕΝΩΣΗΣ

Είναι γεγονός ότι ακόμα και στις μέρες μας εξακολουθούν να υπάρχουν σημαντικές διάφορες ανάμεσα στις περιφέρειες της κοινότητας της Ευρωπαϊκής Ένωσης. Οι λιγότερο αναπτυγμένες περιφέρειες που βρίσκονται κυρίως στην Ελλάδα, Πορτογαλία, νότια Ισπανία και Ιταλία, έχουν μέσο κατά κεφαλή εισόδημα κατώτερο από το ένα τρίτο (1/3) του εισοδήματος στις δέκα (10) πιο προηγμένες περιφέρειες της κοινότητας (το κατά κεφαλή Α.Ε.Π είναι κατά κανόνα 75% του μέσου όρου της ευρωπαϊκής ένωσης Ε.Ε. ή κατώτερο)\*

Σύμφωνα με τις περιοδικές εκθέσεις των τελευταίων ετών ένα από τα θέματα που τους απασχολούν τα τελευταία χρόνια είναι τα αποτελέσματα των παρεμβατικών πολιτικών της ευρωπαϊκής κοινότητας για τις λιγότερο αναπτυγμένες περιοχές της, που δείχνουν καθαρά ότι παρά τις όποιες πολιτικές που κατά περιόδους υιοθέτησε η κοινότητα, όξυναν περισσότερο, αντί να αμβλύνουν τις περιφερειακές ανισότητες. Από κει και πέρα άρχισε μια σειρά από ποικίλα προβλήματα που είχε η κοινότητα στο εσωτερικό της, έβγαλαν μια αρνητική εικόνα προς τα έξω και δημιούργησαν μια ανταγωνιστική θέση στην διεθνή αγορά.

Τέτοια προβλήματα όξυνσης των περιφερειακών ανισοτήτων, είναι η εξέλιξη επιπέδων απασχόλησης, όπου τα τελευταία χρόνια παρατηρείται αύξηση των ποσοστών ανεργίας και κυρίως στις λιγότερο αναπτυγμένες περιοχές της κοινότητας, επίσης διαπιστώνεται μία αρκετά ισχυρή μετακίνηση

---

\* Από Χάρτη περιοχών επιλέξιμων βάσει των περιφερειακών στόχων των διαρθρωτικών ταμείων (Η Ευρωπαϊκή Ένωση – Περιφερειακή Πολιτική – επιλέξιμες περιοχές)

πληθυσμού λόγω των δυσμενών ευρωπαϊκών πολιτικών συγκυριών και των ραγδαίων εξελίξεων στο χώρο της Ανατολικής Ευρώπης και Βαλκανίων προς τις περισσότερο αναπτυγμένες περιοχές.

Η μεταναστευτική αυτή τάση όπως φαίνεται αυξάνεται μέσα στο χώρο της κοινότητας τόσο με τη μορφή πληθυσμιακής μετακίνησης από το ένα κράτος στο άλλο, όσο και της καθαρής μετανάστευσης από τις πρώην χώρες του υπαρκτού σοσιαλισμού.

Το επίπεδο απασχόλησης στις επιμέρους ευρωπαϊκές περιφέρειες επηρεάζεται και από το στοιχείο της εσωτερικής μετανάστευσης από την αγροτική περιφέρεια προς τα αστικά κέντρα. Ιδιαίτερα έντονο είναι για την Ελλάδα το φαινόμενο της εγκατάλειψης των νέων ατόμων (παραγωγικής ηλικίας) που συνεπάγεται με αρνητικές επιπτώσεις τόσο για την δημογραφία του τόπου που εγκαταλείπεται, παράλληλα την μετατροπή της υπαίθρου σε χώρα γερόντων και σταδιακή εγκατάλειψη της γεωργίας. Όσο για τις αστικές περιοχές εμφανίζεται το πρόβλημα πληθυσμιακής υπερσυγκέντρωσης, με περιβαλλοντικά και άλλα προβλήματα όπως η αστική ανεργία.

Ωστόσο οι υπεύθυνοι σχεδιασμού ευρωπαϊκών πολιτικών της επιτροπής της (ΕΕ) εκτιμούν ότι οι μεταναστευτικές τάσεις θα ανακοπούν, για την μείωση της ολοένα αστικής ανεργίας και θα δοθούν κίνητρα στις αγροτικές και μειονεκτικές περιοχές.

Η ύπαρξη και συνέχιση μεγάλων περιφερειακών ανισοτήτων ακόμη και μετά την μεταρρύθμιση της διαρθρωτικής πολιτικής της κοινότητας, όπου και αυτή με τη σειρά της σήμερα τροποποιείται εκφρασμένη σε όρους μεγάλων διαφορών στο ΑΕΠ και στα ποσοστά ανεργίας. Θα μπορούσε να αποδοθεί σε διαφορές προς τα ανταγωνιστικά πλεονεκτήματα, που διαχρονικά δημιουργήθηκαν από την ύπαρξη ορισμένων παραγόντων.

Όπως πλουτοπαραγωγικοί πόροι, απαξίωση άλλων πόρων, σχετικά φτηνό εργατικό δυναμικό, ύπαρξη εξωτερικών οικονομιών κλίμακας γειτνίαση με κέντρα αγοράς

Οι παρεμβατικές πολιτικές της κοινότητας όπως αυτές που διαμορφώθηκαν διαχρονικά στηρίχθηκαν μάλλον στην εκτίμηση της σχετικής σπουδαιότητας των παραγόντων ανταγωνιστικότητας των περιφερειών (όπως κατάσταση υποδομών, μεταφορές, τηλεπικοινωνίες, την ύπαρξη

εξειδικευμένου προσωπικού, τους όρους πίστωσης και φορολογία σε επίπεδο περιφέρειας ).

Η μεταρρύθμιση των διαρθρωτικών ταμείων της κοινότητας μετά από μία μακροχρόνια διαδικασία τροποποιήσεων, συμπληρώσεων της μέχρι τότε τομεακής παρεμβατικής πολιτικής, που συνιστούσε ουσιαστικά την ομολογία αποτυχίας της λογικής των τομεακών παρεμβάσεων για αναπτυξιακούς σκοπούς, <<όπου η αποδοχή της σχέσης είναι πλέον ξεπερασμένη>> θεσμοθετήθηκε με τον βασικό κανονισμό ( ΕΟΚ ) του συμβουλίου 205/88 και συνιστά τομή στην μέχρι τότε πολιτική της κοινοτικής περιφέρειας

Η πραγματοποίηση των ρυθμίσεων του βασικού αυτού κανονισμού υπαγόρευε τη θεσμοθέτηση των εκτελεστικών κανονισμών 4253/88, 4254/88, 4255/88 και 4256/88. Μόνον ο πρώτος από αυτούς έχει μια ευρύτερη εφαρμογή, καθώς πέραν των άλλων εισάγει την έννοια της Κοινοτικής Πρωτοβουλίας, όπου στην συγκεκριμένη εργασία θα παρουσιάσω την περίπτωση μιας πρωτοβουλίας που και αυτή με την σειρά της αποτελεί το πρώτο βήμα μίας άλλης πολιτικής, εναλλακτικής αναπτυξιακής κοινοτικής προσέγγισης.

Καταρχήν οι περιφέρειες της κοινότητας κατηγοριοποιούνται σε μεγάλες ομάδες περιφερειών. Η κατηγοριοποίηση αυτή πχ περιοχές όπως του στόχου 1 έως 5 β, είναι στην πράξη μία τυπολογία κοινοτικών περιοχών ανάλογα με τα προβλήματα που αντιμετωπίζει η κάθε μία θα της αρμόζει και μία ειδική μεταχείριση. Εξειδικεύοντας με αυτόν τον τρόπο τους τόπους η μικροχώρους αγροτικών και μειονεκτικών περιοχών, στις περιφέρειες της κοινότητας, επιλέχτηκε μία στρατηγική πολιτικής ανάπτυξης περιοχών με ανάγκες (τάσεις προς ανάπτυξη), που κυρίαρχο στοιχείο μιας τέτοιας τοπικής αναπτυξιακής πολιτικής θα έχει τα ως έξης χαρακτηριστικά

- την συγκέντρωση των χρηματοδοτήσεων αλλά και των ενεργειών και δράσεων στον τόπο, μικροχώρο του τοπικού προγραμματισμού
- της εταιρικής σχέσης (κάθετης και οριζόντιας )τοπικά και σε συνάρτηση με το κέντρο
- της προσθετικότητας της κοινοτικής συμμετοχής
- της διαφάνειας των χρηματοδοτήσεων

Πιστεύω κατά την γνώμη μου πως οι νέες αντιλήψεις της μεταρρύθμισης της διαρθρωτικής κοινοτικής πολιτικής, έχει βρει τα βασικά χαρακτηριστικά της εναλλακτικής προσέγγισης των περιφερειών της κοινότητας, που να προωθεί σωστά την αρμονική και ισόρροπη ανάπτυξη, την ύψωση του βιοτικού επιπέδου. Αυτό θα επιτευχθεί εφόσον διαχειριστούν και εφαρμοστούν σωστά από τους ανάδοχους φορείς υλοποίησης του κάθε κράτους μέλους, για να πετύχουμε μια ισορροπημένη οικονομική νομισματική ένωση.

## ΚΕΦΑΛΑΙΟ ΠΡΩΤΟ ΚΟΙΝΟΤΙΚΕΣ ΠΡΩΤΟΒΟΥΛΙΕΣ

### 1.1 ΟΙ ΚΟΙΝΟΤΙΚΕΣ ΠΡΩΤΟΒΟΥΛΙΕΣ ΣΤΗΝ ΕΥΡΩΠΗ

Οι κοινοτικές πρωτοβουλίες είναι ειδικά μέσα για την άσκηση από την Ένωση της, στα πλαίσια της πρώτης μεταρρύθμισης των διαρθρωτικών πολιτικών, (από τις δύο μεταρρυθμίσεις των Διαρθρωτικών ταμείων) Ονομάζονται έτσι για τι δημιουργήθηκαν από Ευρωπαϊκή Επιτροπή με δική της «πρωτοβουλία» και στη συνέχεια αποτελούν αντικείμενο πρότασής της στα κράτη μέλη. Πρακτικά πρόκειται για προγράμματα που αποσκοπούν στην επίλυση προβλημάτων ή στην προώθηση δράσεων, παρουσιάζοντας ιδιαίτερο ενδιαφέρον για τις περιοχές παρέμβασης, έχοντας σημαντικές επιπτώσεις σε Ευρωπαϊκό επίπεδο.

Χρηματοδοτούνται κατά ένα, συνήθως δε και το μεγαλύτερο μέρος από την ένωση, ενώ κατά το υπόλοιπο από το δικαιούχο κράτος μέλος.

Στις κοινοτικές πρωτοβουλίες διατίθεται το 9% του προϋπολογισμού των Διαρθρωτικών Ταμείων. Το συνολικό ποσό που διατέθηκε από τα ταμεία της ένωση για την περίοδο 1994-1999 στις κοινοτικές πρωτοβουλίες ανέρχεται σε 13,45 δις ECU (4,07 ) τρις δρχ. από αυτό το 12% δηλαδή 1,6 δις ECU (484,8 δισ. δρχ.) δεσμεύθηκε στο αποθεματικό των κοινοτικών πρωτοβουλιών ώστε να διανεμηθεί στο μέλλον ανάλογα με της ανάγκες και τις εξελίξεις.

Οι κοινοτικές πρωτοβουλίες είναι στο σύνολο δεκατρείς, από αυτές τις πιο σημαντικές τις βλέπουμε την εφαρμογή τους σε επίπεδο τοπικής και περιφερειακής ανάπτυξης και παρουσιάζουν ενδιαφέρον στα πλαίσια της

περιφερειακής πολιτικής τις ένωσης είναι.INTERREC II, LEADER II, Μικρομεσαίες επιχειρήσεις (M.M.E) RESIDER II, KONVER, RECHAR II, RETEX, URBAN, PESCA. Στην συγκεκριμένη εργασία θα γίνει μία περιληπτική αναφορά στην κοινοτική πρωτοβουλία LEADER και θα δούμε την εφαρμογή της επίσης και μια κριτική των αποτελεσμάτων.

## **1.2 Η ΚΟΙΝΟΤΙΚΗ ΠΡΩΤΟΒΟΥΛΙΑ LEADER II**

### **ΓΕΝΙΚΑ**

Η ονομασία LEADER αναλύεται σύμφωνα με τα αρχικά των λέξεων με του γαλλικού ορισμού ( Δεσμοί μεταξύ των δράσεων για την ανάπτυξη της αγροτικής οικονομίας ) και το είδος του προγράμματος, κοινοτική πρωτοβουλία.

Στις 15 Ιουνίου του 1994, η επιτροπή των Ευρωπαϊκών Κοινοτήτων αποφάσισε την ανάληψη πρωτοβουλίας, υποδειγματικού χαρακτήρα, στον τομέα της αγροτικής ανάπτυξης και η οποία στη συνεχή εφαρμογή του Leader I αναφέρεται ως LEADER II.

Στο πλαίσιο της LEADER II η διάρκεια του προγράμματος είναι 6 χρόνια (1994- 1999) χορηγήθηκαν συνολικών επιδοτήσεις ολοκληρωμένων επιχειρησιακών προγραμμάτων, προκειμένου οι φορείς κάθε νομού ( δηλ. Οι ομάδες τοπικής δράσης της περιοχής ) να θέσουν σε εφαρμογή τα μέτρα και τις δράσεις σύμφωνα με τις κατευθύνσεις που δίνονται από την ανακοίνωση προς τα κράτη μέλη.

Η κοινοτική χρηματοδότηση είναι περίπου 1755 εκατομμύρια ECU μεταξύ των οποίων περισσότερα από 1000 εκατομμύρια για της περιφέρειες του στόχου 1(βλέπε περιοχές παρέμβασης) που χρηματοδοτούνται από τα τρία διαρθρωτικά ταμεία.

Η αφετηρία του προγράμματος LEADER προσπαθεί να διαπιστώσει ότι ο αγροτικός κόσμος αντιμετώπιζε ιδιαίτερα σημαντικές δυσκολίες, όπως δημογραφική παρακμή, διαρροή των νέων, μειωμένο θέλγητρο για τις επιχειρήσεις, ζημίες στο περιβάλλον, όπου αυτά είναι ορισμένα μόνο παραδείγματα προβλημάτων των αγροτικών περιοχών. Η Ευρώπη έχει διαδραματίσει πρωτεύοντα ρόλο στον τομέα αυτό και την αποφυγή τέτοιων

προβλημάτων, ενθαρρύνοντας όλους τους νέους προσανατολισμούς και θέτοντας στη διάθεση του συνόλου των αγροτικών της ένωσης τις αμοιβαίες εμπειρίες και ικανότητες των κρατών μελών της. Η συνέχεια της κ.π LEADER (LEADER II) (1994-99) θα εξακολουθήσει να στηρίζει οικονομικά τα σχέδια των τοπικών φορέων δίνοντας ωστόσο μεγαλύτερη σημασία στον καινοτόμο και υποδειγματικό χαρακτήρα των επιλέξιμων δράσεων στην ανταλλαγή εμπειριών και στη διεθνή συνεργασία.

### **1.3 ΠΕΡΙΟΧΕΣ ΠΑΡΕΜΒΑΣΗΣ**

Το πρόγραμμα LEADER αναφέρει με στρατηγικό τρόπο τις περιοχές παρέμβασης της πρωτοβουλίας που συμμετέχουν στην κοινότητα περιοχές όπως στόχος 1 ( αναπτυξιακά καθυστερημένες περιφέρειες ) στόχος 5β (ευαίσθητες αγροτικές περιοχές ) και περιοχές του στόχου 6 (βόρειες περιοχές με πολύ χαμηλή πυκνότητα πληθυσμού ) της ευρωπαϊκής ένωσης. Εντούτοις, το 10% των πιστώσεων που έχουν χορηγηθεί στις περιοχές του στόχου 5β μπορούν να χρησιμοποιηθούν σε όμορες μη επιλέξιμες αγροτικές περιοχές.

### **1.4 ΓΕΝΙΚΟΙ ΣΤΟΧΟΙ ΠΡΟΓΡΑΜΜΑΤΟΣ LEADER**

Το LEADER II προκειμένου να συνεχίσει την δραστηριότητα του από το LEADER I στοχεύει στο να ενθαρρύνει τις υποδειγματικές τοπικές πρωτοβουλίες αγροτικής ανάπτυξης, να παρέχει στήριξη σε νέες δράσεις καινοτόμου μεταβιβάσιμου και υποδειγματικού χαρακτήρα, οι οποίες παρουσιάζουν τις νέες οδούς που μπορεί να ακολουθήσει η αγροτική ανάπτυξη καθώς επίσης να πολλαπλασιάσει τις ανταλλαγές εμπειριών και τη μεταφορά της τεχνογνωσίας.

Να παρέχει στήριξη σε προγράμματα διακρατικής συνεργασίας τα οποία προέρχονται από τους τοπικούς φορείς των άλλων αγροτικών περιοχών και εκφράζουν την αλληλεγγύη τους. Στην συγκεκριμένη εργασία



θα δούμε την εφαρμογή των στόχων για μια συγκεκριμένη ευαίσθητη περιοχή το πως εφαρμόστηκαν τα αποτελέσματα είχαμε και θα σχολιαστούν.

### **1.5 ΔΙΚΑΙΟΥΧΟΙ ΤΟΥ ΠΡΟΓΡΑΜΜΑΤΟΣ**

Το LEADER II παρέχει τη χρηματική συνδρομή σε δύο κατηγορίες δικαιούχων

Αφενός μεν στις "ομάδες τοπικής δράσης" (φορείς υλοποίησης), στις οποίες συμμετέχουν δημόσιοι και ιδιωτικοί φορείς (εταίροι). Οι οποίοι διαμορφώνουν από κοινού μια στρατηγική που πιστεύουν στην αποδοτικότητα της και καινοτομία της για μια συγκεκριμένη περιοχή. Μέτρα που αφορούν την ανάπτυξη αγροτικής γης με περιορισμένη έκταση και πληθυσμό ( λιγότεροι από 100.000 κάτοικοι ).

Και αφετέρου άλλους συλλογικούς δημόσιους ή ιδιωτικούς φορείς του αγροτικού χώρου (οργανισμούς τοπικής αυτοδιοίκησης, συμβουλευτικά επιμελητήρια, ενώσεις μη κερδοσκοπικού χαρακτήρα, κλπ.) υπό τον όρο ότι η δράση τους, περισσότερο θεματική, εντάσσεται στο πλαίσιο μίας λογικής ανάπτυξης για μια τοπική γεωγραφική ενότητα.

### **1.6 ΣΧΕΣΗ ΤΟΥ LEADER I ΚΑΙ LEADER II**

Το LEADER I επινοήθηκε σαν πρότυπο πρόγραμμα που αποσκοπούσε να επιδείξει την εγκυρότητα μίας προσέγγισης της αγροτικής ανάπτυξης η οποία βασίζεται σε πρωτοβουλίες ολοκληρωμένης τοπικής ανάπτυξης και συνδέει όλους τους ενδιαφερόμενους έτερους σε μια συγκεκριμένη περιοχή.

Η προσέγγιση αυτή αναγνωρίστηκε ευρέως και αρκετές περιοχές την ενσωμάτωσαν απευθείας στους μηχανισμούς που προβλέπονται βάση των κοινοτικών πλαισίων στήριξης ΚΠΣ. Εξάλλου, επωφελήθηκε από τις κοινοτικές χρηματοδοτήσεις που ήταν σαφώς αυξημένες για παρεμβάσεις υπέρ τις αγροτική ανάπτυξης.

Οι δράσεις που χρηματοδοτούνται στα πλαίσια της κ.π. LEADER II δεν μπορούν να είναι ένα απλό συμπλήρωμα αλλά να παρέχουν και κάτι παραπάνω. Πρέπει να επιδεικνύουν περισσότερες φιλοδοξίες και να

αναζητούν μια αυξημένη ποιότητα προγραμμάτων. Συγκεκριμένα, αυτό σημαίνει ότι στις προτεινόμενες δράσεις στα πλαίσια LEADER II πρέπει να διαφαίνεται ο καινοτόμος χαρακτήρας τους. Αυτό συνεπάγεται επίσης την επίδειξη συνοχής και καινοτομίας σε σχέση με το μηχανισμό αγροτικής ανάπτυξης των ΚΠΣ. Στα προγράμματα αγροτικής καινοτομίας του LEADER II έχουν πρόσβαση όχι μόνο οι ομάδες τοπικής ανάπτυξης όπως στο LEADER I, αλλά και οι συλλογικοί φορείς του αγροτικού περιβάλλοντος οι οποίοι διεξάγουν στους τομείς δραστηριότητας τους, καινοτόμες δράσεις που εντάσσονται σε μία προσέγγιση τοπικής ανάπτυξης.

Εκτός από τα προγράμματα αγροτικής καινοτομίας που αποτελούν το σημαντικότερο μέρος του LEADER II, η πρωτοβουλία περιλαμβάνει δύο νέες φάσεις που δεν υπήρχαν στο LEADER I.

Κατ' αρχήν παρέχεται όσο το δυνατόν περισσότερη βοήθεια στους τοπικούς φορείς να εκπονήσουν στρατηγικές ολοκληρωμένης τοπικής ανάπτυξης. Αυτή η προσέγγιση της αγροτικής ανάπτυξης απέδειξε το κύρος της, αναγκαίο όμως να αναπτυχθεί σε αρκετές αγροτικές περιοχές, κυρίως σε φτωχότερες.

Ο περιοριστικός παράγοντας στον τομέα αυτό αφορά το επίπεδο ικανοτήτων τις οποίες πρέπει να διατεθεί ο τοπικός πληθυσμός και οι αντιπρόσωποί του για την κατάρτιση στρατηγικών του είδους αυτού.

Προσφέρεται επίσης στους αγροτικούς φορείς διαφόρων κρατών μελών η δυνατότητα να πραγματοποιούν από κοινού ενδιαφερόμενους που οι αγροτικές περιοχές της Ευρωπαϊκής Ένωσης (ΕΕ) ανακάλυπταν με τη συμμετοχή τους στο ευρωπαϊκό δίκτυο αγροτικής ανάπτυξης. Είναι μεγάλη σημασία του δικτύου αυτού, γύρω από το οικοδομείται του σύνολο του LEADER II

Σε Σχέση με το δίκτυο που συστάθηκε στα πλαίσια του LEADER I, η σύνθεση του ευρωπαϊκού δικτύου της αγροτικής ανάπτυξης διευρύνεται με μια σειρά οργανισμών που συμμετέχουν στην αγροτική ανάπτυξη, συγκεκριμένα εθνικά και περιφερειακά διοικητικά όργανα, κοινωνικοί και επαγγελματικοί οργανισμοί, δικαιούχοι της πρωτοβουλίας κτλ. Οι διάφοροι αυτοί οργανισμοί έχουν κληθεί να εργαστούν μαζί χωρίς απομόνωση ούτε διάκριση. Επίσης το δίκτυο αποπλίστηκε με ένα Ευρωπαϊκό Κέντρο Παρακολούθησης της καινοτομίας της αγροτικής ανάπτυξης.

Όσον αφορά τις διαδικασίες, το σύνολο της πρωτοβουλίας με εξαίρεση τις δράσεις που ανήκουν στην αρμοδιότητα του δικτύου αποκεντρώθηκε. Κατά συνέπεια, οι κυριότερες αποφάσεις επιλογής και διαχειρίσεις των δράσεων ανατέθηκαν σε περιφερειακό και τοπικό επίπεδο.

Τέλος το LEADER II επωφεληθήκε από πολύ μεγαλύτερες πιστώσεις, εφόσον οι κοινοτική χρηματοδότηση είναι υπερτριπλάσια από το ποσό που διατέθηκε για το LEADER I.

### 1.7 ΕΙΔΟΣ ΤΩΝ ΜΕΤΡΩΝ

Τα μέτρα της πρωτοβουλίας περιλαμβάνουν κυρίως, απόκτηση ικανοτήτων στους τομείς της αγροτικής ανάπτυξης των προγραμμάτων αγροτικής καινοτομίας (επαγγελματική κατάρτιση, αγροτουρισμός, παροχή στήριξης στις μικρομεσαίες επιχειρήσεις, επί τόπου αξιοποίηση και εμπορία της γεωργικής, δασοκομικής παραγωγής καθώς και εκείνης της τοπικής αλιείας, βελτίωση του περιβάλλοντος και του περιβάλλοντος χώρου) και της διακρατικής συνεργασίας

Οι διάφορες συνιστώσες του LEADER II περιστρέφονται γύρω από ένα "Ευρωπαϊκό δίκτυο αγροτικής ανάπτυξης" το οποίο επιτρέπει μία διάδοση σε ευρεία κλίμακα καινοτόμων δράσεων (σεμινάρια, ανταλλαγές, δημοσιεύσεις) που διεξάγονται προς όφελος του αγροτικού κόσμου και διευκολύνουν τις διακρατικές συνεργασίες. Το ευρωπαϊκό παρατηρητήριο είναι υπεύθυνο για τη διοργάνωση του δικτύου αυτού.

Τα μέτρα του LEADER I επέκτειναν την λογική του LEADER II βλέπε(σχέση του LEADER I και II ) πράγματι στο LEADER I τα μέτρα ήταν 7 ( οργάνωση –εκπαίδευση - εμπορευματοποίηση - γεωργική παραγωγή – βιοτεχνίες – προβολή - τηλεματική ) αλλά το κάθε μέτρο δεν συνδέονταν με μια γενικότερη διεύθυνση.

Η απόκτηση ικανοτήτων, η καινοτομία και η ένταξη στο εσωτερικό δίκτυο συνένωσαν τα 7 μέτρα αυτά του αρχικού LEADER σε ένα ενοποιημένο στρατηγικό σχήμα με μία εσωτερική δύναμη, για την αποτελεσματικότητα της πρωτοβουλίας αυτής, στις ευαίσθητες περιοχές της ένωσης.

## **ΚΕΦΑΛΑΙΟ ΔΕΥΤΕΡΟ**

### **Η ΚΟΙΝΟΤΙΚΗ ΠΡΩΤΟΒΟΥΛΙΑ LEADER II ΣΤΗΝ ΕΛΛΑΔΑ**

#### **2.1 ΤΟ ΠΡΟΓΡΑΜΜΑ ΣΤΗΝ ΕΛΛΑΔΑ**

Στο πλαίσιο της κοινοτικής πρωτοβουλίας LEADER II, είχε εγκριθεί, από την Ευρωπαϊκή Ένωση, για το διάστημα 1994-2001, πρόγραμμα πλαίσιο ύψους περίπου 64 δις. δρχ., από τα οποία η κοινοτική συμμετοχή ανήλθε σε 51,7 δις. δρχ. και η Εθνική συμμετοχή σε 12,3 δις. δρχ.

Στόχος της πρωτοβουλίας ήταν τόσο, η κατά το δυνατόν, εξομάλυνση των δυσμενών επιπτώσεων που έχει για την Ελλάδα η εφαρμογή της νέας Κοινής Αγροτικής Πολιτικής, όσο και η συγκράτηση του αγροτικού πληθυσμού στην ύπαιθρο με παρεμβάσεις που εξασφαλίζουν την αειφόρο ανάπτυξή της.

Έτσι δίνουν τη δυνατότητα συμπληρωματικού εισοδήματος και συμβάλλουν στη μείωση της ανεργίας, στη διαφύλαξη των φυσικών πόρων και την προστασία του περιβάλλοντος. Επίσης να ενθαρρύνει την ανάληψη καινοτόμων ενεργειών από τους τοπικούς φορείς, δημόσιους και ιδιωτικούς, σε όλους τους τομείς δραστηριοτήτων του αγροτικού χώρου, να ενισχύσει την ανταλλαγή αυτών των εμπειριών σε όλη την Κοινότητα και να βοηθήσει τους φορείς αγροτικής ανάπτυξης των διαφόρων κρατών μελών που το επιθυμούν να αξιοποιήσουν την πείρα που αποκτήθηκε σε άλλες περιοχές και να υλοποιήσουν από κοινού ορισμένα σχέδια.

Οι διάφορες συνιστώσες της πρωτοβουλίας LEADER περιστρέφονται γύρω από ένα ευρωπαϊκό δίκτυο αγροτικής ανάπτυξης, το οποίο αποτελεί απαραίτητη προϋπόθεση για τη διάδοση των πληροφοριών όσον αφορά τις πολιτικές αγροτικής ανάπτυξης, την ανταλλαγή εμπειριών μεταξύ των φορέων

της, τη διάδοση των καινοτομιών και της τεχνογνωσίας, ιδιαίτερα στις αγροτικές περιοχές που αντιμετωπίζουν τα σοβαρότερα προβλήματα και την κατάρτιση κοινών σχεδίων.

Σε σχετική σύμβαση που υπέγραψε η χώρα μας με την Ευρωπαϊκή Επιτροπή, ως ενδιάμεσος φορέας ορίστηκε το Υπουργείο Γεωργίας. Υπεύθυνη αρχή είναι δηλαδή το Υπουργείο για την διαχείριση, την παρακολούθηση, την υλοποίηση πρωτοβουλίας LEADER II σε επίπεδο χώρας.

Φορείς υλοποίησης της πρωτοβουλίας είναι οι Ομάδες Τοπικής Δράσης στις οποίες συμμετέχουν κυρίως τοπικοί συλλογικοί φορείς (οργανισμοί τοπικής αυτοδιοίκησης, ενώσεις ή επιχειρήσεις ΟΤΑ, γεωργικοί Συνεταιρισμοί ή ενώσεις τους, άλλοι κοινωνικοί ή επαγγελματικοί φορείς). Που έχουν τη μορφή ανώνυμης εταιρείας με σκοπό την αγροτική ανάπτυξη, είτε άλλοι Συλλογικοί Φορείς του αγροτικού χώρου, δημόσιοι ή ιδιωτικοί, οι οποίοι αναλαμβάνουν την υλοποίηση θεματικών δράσεων στα πλαίσια της αγροτικής ανάπτυξης. Στην συγκεκριμένη εργασία σε επόμενο κεφάλαιο θα δούμε τον ενδιάμεσο φορέα υλοποίησης για την περιοχή την οποία γίνεται η έρευνα.

Τελικοί δικαιούχοι, δηλαδή επενδυτές, της πρωτοβουλίας μπορούν να είναι κάθε φυσικό ή νομικό πρόσωπο (Ιδιώτες, ΟΤΑ, επιχειρήσεις των ΟΤΑ, Συνεταιρισμοί, Σύλλογοι κλπ.).

Στην πρωτοβουλία LEADER II περιλαμβάνονται τα ακόλουθα τρία (3) σκέλη

## **2.2 ΠΕΔΙΑ ΔΡΑΣΕΙΣ**

### **ΣΚΕΛΟΣ Α' : ΑΠΟΚΤΗΣΗ ΙΚΑΝΟΤΗΤΩΝ**

Πρόκειται για ένα προκαταρτικό στάδιο με αντικείμενο τη διάγνωση των αναγκών μιας περιοχής. Τεχνική στήριξη θα παρασχεθεί για τις δραστηριότητες που αφορούν την αγροτική ανάπτυξη σε τοπικό επίπεδο, προκειμένου να ξεκινήσει η διαδικασία της ολοκληρωμένης ανάπτυξης σε περιοχές όπου η πρακτική αυτή αποτελεί καινοτομία. Το σκέλος αυτό αφορά τη χρηματοδότηση της τεχνικής βοήθειας στο στάδιο πριν από τις επενδύσεις

(διάγνωση των αναγκών της περιοχής λαμβάνοντας υπόψη τις απόψεις που θα εκφραστούν από τον τοπικό πληθυσμό, παροχή κινήτρων και κατάρτισης στον πληθυσμό για την ενεργή συμμετοχή του στην αναπτυξιακή διαδικασία, ανάπτυξη της συνεργασίας μεταξύ των τοπικών εταίρων, διαμόρφωση μιας στρατηγικής, αναζήτηση πηγών χρηματοδότησης κ.λ.π).

Η φύση των μέτρων, τα χαρακτηριστικά των δικαιούχων και ο τύπος του οργανισμού (φορέας υλοποίησης) που θα είναι υπεύθυνος για την εφαρμογή και υλοποίηση αυτών των μέτρων θα πρέπει να καθοριστούν επακριβώς. περιληπτικά τα αναφέρω παρακάτω. Την διάγνωση των περιοχών, την Ευαισθητοποίηση του πληθυσμού σχετικά με την πρωτοβουλία LEADER. Την παροχή τεχνικής στήριξης για τη δημιουργία των εταιρικών σχέσεων σε τοπικό επίπεδο, επίσης την παροχή τεχνικής στήριξης για την διαμόρφωση ολοκληρωμένων αναπτυξιακών στρατηγικών σε τοπικό επίπεδο. Την παροχή τεχνικής στήριξης για την αναζήτηση πηγών χρηματοδότησης και για την κατάρτιση των φακέλων από τους πιθανούς δικαιούχους.

### **2.3 ΣΚΕΛΟΣ Β' : ΚΑΙΝΟΤΟΜΑ ΠΡΟΓΡΑΜΜΑΤΑ ΑΓΡΟΤΙΚΗΣ ΑΝΑΠΤΥΞΗΣ**

Προτεραιότητα θα δοθεί σε προγράμματα δράσης και επενδύσεων σε τοπικό επίπεδο τα οποία παρουσιάζουν, εκτός από τη σύνδεσή τους με μια σφαιρικότερη στρατηγική αγροτικής ανάπτυξης, τη σύνδεσή τόσο σε περιφερειακό όσο και σε τοπικό επίπεδο για τη δυνατότητα συνέχισης των ενεργειών που έχουν ήδη αναληφθεί στη συγκεκριμένη περιοχή (ιδίως στο πλαίσιο της LEADER I), 3 βασικά χαρακτηριστικά: την καινοτομία σε σχέση με τα τοπικά δεδομένα (από άποψη μεθόδου προϊόντος, τρόπου παρασκευής, περιοχή αγοράς), επίδειξη και τη δυνατότητα μεταφοράς τεχνογνωσίας.

Τα "υποδειγματικά αυτά προγράμματα" πρέπει να χαράζουν τις νέες κατευθύνσεις που είναι δυνατόν να ακολουθήσει η αγροτική ανάπτυξη. Τα προγράμματα αυτά αναλαμβάνονται είτε από φορείς είτε από δημόσιους

οργανισμούς (σε συνεργασία με άλλους επαγγελματικούς φορείς και ενώσεις) οι οποίοι στηρίζονται στο πρότυπο της πρωτοβουλίας LEADER I (ενέργειες γενικής εδαφικής ανάπτυξης), είτε από άλλους συλλογικούς φορείς του αγροτικού χώρου. Ο καινοτόμος και υποδειγματικός χαρακτήρας των ενεργειών θα προσαρμοστεί στις ανάγκες της συγκεκριμένης περιοχής. Οι καινοτομίες μπορούν να αφορούν αποκλειστικά τον οικονομικό τομέα καθώς και πολιτιστικά και περιβαλλοντικά θέματα, θέματα που αφορούν κοινωνική ένταξη, εφόσον συνδέονται άμεσα με την αγροτική ανάπτυξη. Οι φορείς σχεδίων ανάπτυξης θα πρέπει: να καθορίσουν τις συνθήκες κάτω από τις οποίες θα δημιουργηθεί η καινοτομία προκειμένου να εκτιμηθεί η δυνατότητα εφαρμογής της σε άλλους τομείς και το κόστος που αυτή συνεπάγεται (μεταφορά της τεχνογνωσίας και / ή της τεχνολογίας), να εξασφαλίσουν τη διαφήμιση του σχεδίου και άλλες δράσεις πληροφόρησης, να δείξουν τις δυνατότητες που υπάρχουν όσον αφορά την αγορά σε περίπτωση που πρόκειται για προϊόντα ή για εμπορικές υπηρεσίες. Τα σχέδια πρέπει να παρουσιάζουν στοιχεία καινοτομίας και επίδειξης που θα εκτιμηθούν σε σχέση με τα χαρακτηριστικά της περιοχής και το περιεχόμενο του επιχειρησιακού προγράμματος που εμπίπτει στο Κ.Π.Σ. για την ίδια περιοχή. Οι τοπικές ομάδες που ήταν δικαιούχοι LEADER πρέπει να εξεταστούν με τα ίδια κριτήρια και όρους που ισχύουν για όλους τους πιθανούς δικαιούχους. Το σχέδιο που θα υποβληθεί από τις τοπικές ομάδες (εταίροι του δημοσίου και του ιδιωτικού τομέα που εφαρμόζουν με πολυτομεακή αναπτυξιακή πολιτική σε τοπικό επίπεδο) πρέπει να περιλαμβάνει πολλές από τις παρακάτω συνιστώσες.

Το σχέδιο που θα υποβληθεί από άλλους συλλογικούς φορείς δημόσιους ή ιδιωτικούς, μπορεί να περιοριστεί σε έναν τομέα παρέμβασης. Οι δράσεις αυτές εντάσσονται σε 6 μέτρα, ανάλογα με το είδος τους όπως ακριβώς θα δούμε περιληπτικά αμέσως παρακάτω.

### **2.3.1 Μέτρο 1: Τεχνική στήριξη**

Το μέτρο αυτό δίνει την δυνατότητα στο φορέα υλοποίησης του προγράμματος να εξειδικευτεί, να παρέχει συμβουλές σε θέματα, παροχή

τεχνικής βοήθειας στους φορείς σχεδίων ανάπτυξης, Παροχή τεχνικής βοήθειας στις ΜΜΕ και σε άλλες δραστηριότητες (γεωργοί, βιοτέχνες κ.λ.π., καθορισμός των πιθανών αγορών, πρόσβαση στις χρηματοδοτήσεις, διαχείριση καινοτομιών κ.λ.π.) τη Δημιουργία ενιαίων θυρίδων πληροφόρησης για τον προσανατολισμό, την παροχή συμβουλών και τη στήριξη των νέων που επιθυμούν να ξεκινήσουν επαγγελματικές δραστηριότητες. Την Ευαισθητοποίηση του πληθυσμού, όπως και των νέων, στην πολιτιστική ταυτότητα και στις προοπτικές ανάπτυξης της περιοχής τους όπως και στην αναγκαιότητα της καινοτομίας. Αφορά κυρίως την κάλυψη των λειτουργικών δαπανών των φορέων υλοποίησης, έξοδα λειτουργίας, ενισχύσεις για την απόκτηση εξοπλισμού πληροφορικής και τηλεματικής.

### **2.3.2 Μέτρο 2: Επαγγελματική κατάρτιση**

Οι ενέργειες του μέτρου αυτού συνδέονται με τις δράσεις που περιλαμβάνονται στα υπόλοιπα μέτρα του προγράμματος και πραγματοποιούνται σύμφωνα με τους κανόνες του Ευρωπαϊκού Κοινωνικού Ταμείου. Επαγγελματική κατάρτιση και ενισχύσεις για την απασχόληση, την Κατάρτιση των υπευθύνων για τη διαχείριση και την εμπύχωση των δραστηριοτήτων του σχεδίου. Την κατάρτιση για ειδικά και αναπτυξιακά θέματα, σύνδεση του μηχανισμού παροχής εκπαίδευσης και κατάρτισης με την αναπτυξιακή διαδικασία, Καινοτόμα μέσα για την επαγγελματική ένταξη των ατόμων που βρίσκονται σε αβέβαιη κατάσταση (επιχειρήσεις ένταξης, εργαστήρια μαθητείας, απασχόληση σε εργασίες κοινής ωφελείας κ.λ.π.)

### **2.3.3 Μέτρο 3: Αγροτουρισμός**

#### **Ο ΑΓΡΟΤΟΥΡΙΣΜΟΣ**

Το Υπουργείο Γεωργίας προωθεί την ανάπτυξη του αγροτουρισμού στις ορεινές, μειονεκτικές περιοχές που έχουν τη βασική υποδοχή και τις δυνατότητες τουριστικής ανάπτυξης, εφαρμόζοντας σχετικό πρόγραμμα



σύμφωνα με το οποίο δίνονται οικονομικές ενισχύσεις σε γεωργούς για την πραγματοποίηση αγροτουριστικών, αγροβιοτεχνικών δραστηριοτήτων στη γεωργική τους εκμετάλλευση.

Ο αγροτουρισμός είναι μια μορφή τουρισμού που παρέχει στον επισκέπτη την ευκαιρία να κάνει τις διακοπές του σ' ένα ήσυχο περιβάλλον, κοντά στη φύση και κοντά στους απλούς ανθρώπους του χωριού που είναι ακόμα δεμένοι με τη γη και την παράδοση. Μπορεί να γνωρίσει από κοντά τα ήθη και τα έθιμα της ελληνικής υπαίθρου. Κυρίως όμως μπορεί να χαρεί τη ζεστή ανθρώπινη "φιλοξενία" και την αυθόρμητη καλοσυνάτη συμπεριφορά τους. Επίσης αναπτύσσεται με ταχύ θα λέγαμε ρυθμό στη χώρα μας αλλά και στις άλλες Ευρωπαϊκές χώρες. Αυτό είναι αποτέλεσμα τόσο της πολιτικής στον τομέα του Τουρισμού που ακολουθεί η ΕΟΚ και τα κράτη μέλη της, όσο και στην προτίμηση των ανθρώπων να κάνουν τις διακοπές τους στην ύπαιθρο.

Οι δύσκολες συνθήκες ζωής των μεγάλων πόλεων, δημιουργούν στους ανθρώπους έντονη επιθυμία να βρεθούν κοντά στη φύση για να απολαύσουν τη γαλήνη, την ησυχία αλλά και το διαφορετικό τρόπο ζωής που τους προσφέρει η ελληνική ύπαιθρος.

## ΣΤΟΧΟΙ ΤΟΥ ΑΓΡΟΤΟΥΡΙΣΜΟΥ

Μέσα από το πρόγραμμα αγροτουρισμού καταβάλλεται προσπάθεια για την οργάνωση και λειτουργία μίας σειράς δραστηριοτήτων στην Κοινότητα ή στην περιοχή. Ο Αγροτουρισμός αναπτύσσει την τοπική κοινωνία, προσφέροντας οικονομική άνθηση και ευμάρεια, επιτρέπει τη συνέχεια της παραγωγής προϊόντων, που πιθανώς να είχαν εκλείψει, προϊόντων κατά κύριο λόγο παραδοσιακών (γλυκά του κουταλιού, μαρμελάδες, υφαντά, κεντήματα, καλλιέργεια αρωματικών φυτών, ζυμαρικά κ.λπ.). Επίσης διατηρεί τέχνες που διαφορετικά θα είχαν πεθάνει με τον τελευταίο μάστορα, συντηρεί στη μνήμη των ανθρώπων με την αναβίωση εθίμων και τη βίωση παραδοσιακών εκδηλώσεων, είναι κανάλι επικοινωνίας περιοχών απομονωμένων με μεγάλα πληθυσμιακά κέντρα, αλλά δίνει και προοπτικές ζωής στους νέους των περιοχών, όπου εφαρμόζεται. Μέσα από το

πρόγραμμα αγροτουρισμού, και για την άνετη διαμονή, αναψυχή, ξεκούραση κ.λ.π. του επισκέπτη, παρέχονται: ενοικιαζόμενα επιπλωμένα δωμάτια ή διαμερίσματα εστιατόρια οικογενειακής μορφής με τοπική παραδοσιακή κουζίνα, χώροι για άθληση, χώροι αναψυχής σε περιοχές με φυσικές ομορφιές πολιτιστικές εκδηλώσεις, εργαστήρια παραγωγής ειδών λαϊκής τέχνης, ειδών διατροφής με ντόπια προϊόντα κλπ. Οι αγρότες και αγρότισσες, παρακολουθούν υποχρεωτικά εκπαιδευτικά προγράμματα, ανάλογα με την απασχόλησή τους, ώστε να έχουν ικανοποιητική επαγγελματική κατάρτιση και να παρέχουν στους επισκέπτες καλές υπηρεσίες και προϊόντα ποιότητας.

### **Σκοπός του προγράμματος**

Οι Σκοποί του προγράμματος αγροτουρισμού είναι:

Η συμπλήρωση και βελτίωση του γεωργικού εισοδήματος.

Η βελτίωση των συνθηκών διαβίωσης και εργασίας του αγροτικού πληθυσμού.

Η συγκράτηση του αγροτικού πληθυσμού στον τόπο της διαμονής του.

Η βελτίωση και διάθεση των τοπικών γεωργικών και βιοτεχνικών προϊόντων.

Η προστασία του περιβάλλοντος.

Η διατήρηση, η προβολή και η αξιοποίηση της αρχιτεκτονικής και πολιτιστικής μας κληρονομιάς Η ανάπτυξη του αγροτουρισμού φαίνεται να έχει όλο και περισσότερη ζήτηση στην αγορά του εξωτερικού και του εσωτερικού.

Τέλος βασικός σκοπός είναι να δώσει εναλλακτικές λύσεις στην απασχόληση των γεωργών και να βελτιώσει το εισόδημά τους.

Στα πλαίσια ενός στρατηγικού σχεδιασμού τοπικής αγροτουριστικής ανάπτυξης σχεδιάζονται από τους φορείς υλοποίησης οι παρεμβάσεις, οι οποίες ενδεικτικά μπορεί να είναι: Επενδύσεις στα μικρά δημόσια έργα υποδομής για να ανταποκριθούν στις ανάγκες που απορρέουν από την τουριστική ζήτηση - Ατομικές ή συλλογικές καινοτόμες επενδύσεις μικρής κλίμακας (συμπεριλαμβανομένων των τουριστικών επενδύσεων που συνδέονται με τις γεωργικές δραστηριότητες) - Απογραφή, ανακαίνιση και αξιοποίηση ιστορικών κτιρίων και αγροτικών οικισμών τουριστικού ενδιαφέροντος - Ενέργειες προώθησης, έρευνα της αγοράς και δημιουργία συστημάτων κράτησης δωματίων - Δημιουργία και οργάνωση νέων

προϊόντων (συμπεριλαμβανομένου του τουρισμού για πολιτιστικούς σκοπούς και του τουρισμού για την ανακάλυψη του περιβάλλοντος).

#### **2.3.4 Μέτρο 4: Μικρές επιχειρήσεις**

Στο μέτρο 4 βλέπουμε ενδεικτικές δράσεις για την ενίσχυση των Μικρών επιχειρήσεων: Όπως Πρόσβαση των μικρών επιχειρήσεων και των βιοτεχνιών στις υπηρεσίες (παροχή συμβουλών, έρευνα της αγοράς, μεταφορά τεχνολογίας, καινοτομία, επαγγελματική κατάρτιση) Δημιουργία υπηρεσιών (ενισχύσεις για την έναρξη λειτουργίας), οι οποίες θα καλύπτουν και τον τομέα της ανάπτυξης πολλαπλών δραστηριοτήτων των γεωργών (πληροφόρηση, ενιαίες θυρίδες πληροφόρησης μεταφορά εφόσον κάποιος το ζητήσει κ.λ.π.) Ενισχύσεις στις καινοτόμες επενδύσεις των βιοτεχνών και των μικρών επιχειρήσεων, ιδίως για την αξιοποίηση των τοπικών φυσικών πόρων. Επίσης διευκόλυνση της εργασίας εξ αποστάσεως και ενισχύσεις για τη δημιουργία επιχειρήσεων.

#### **2.3.5 Μέτρο 5: Αξιοποίηση επί τόπου και εμπορία γεωργικής, δασοκομικής παραγωγής και αλιείας**

Ενδεικτικές δράσεις αξιοποίησης επιτόπου και εμπορία της γεωργικής και δασοκομικής παραγωγής καθώς και εκείνης της τοπικής αλιείας είναι : η έρευνα των τοπικών και περιφερειακών αγορών και ανάλυση των δικτύων διανομής Η τεχνική βοήθεια και επενδύσεις για την παραγωγή και την αξιοποίηση χαρακτηριστικών τοπικών προϊόντων που προέρχονται από τη γεωργία, τη δασοκομία και την αλιεία, η μεταφορά τεχνολογίας, η προώθηση και σήμανση των τοπικών και περιφερειακών προϊόντων ποιότητας και σύνδεση των προϊόντων με την περιοχή τους. η εμπορία (δομή πωλήσεων, συμμετοχή σε εκθέσεις, σύνδεση με δίκτυα πωλήσεων δη αλληλογραφίας, κεντρικές υπηρεσίες αγορών, τηλεαγορά) η διαφοροποίηση της γεωργικής παραγωγής και των δραστηριοτήτων των γεωργών και η Ανάπτυξη της υδατοκαλλιέργειας, της αλιείας για ψυχαγωγικούς σκοπούς

### **2.3.6 Μέτρο 6: Διατήρηση και βελτίωση περιβάλλοντος & περιβάλλοντος χώρου**

Ενδεικτικές δράσεις είναι : ανάπλαση και ανάπτυξη χωριών, αξιοποιήσεις και ανάδειξης τοπικών οικισμών και παραδοσιακών κτιρίων που εκπροσωπούν την πολιτιστική κληρονομιά μιας περιοχής. Στήριξη της δημιουργίας και της διάδοσης πολιτιστικών στοιχείων που συνδέονται με την αγροτική ανάπτυξη. Σήμανση αξιοθέατων μνημείων, μονοπατιών, χαρτογραφήσεις - Διαδρομές πρόσβασης - γεφύρια. Απομάκρυνση και ανακύκλωση των απορριμμάτων συμπεριλαμβανόμενης της αξιοποίησης τους για την παραγωγή ενέργειας,

Δημιουργία, βελτίωση καταφυγίων.

Δημιουργία Πολιτιστικών κέντρων, αίθουσες πολλαπλών χρήσεων, κέντρα διατήρησης πολιτιστικής κληρονομιάς - Μουσεία (μη ανταποδοτικά).

Αξιοποίηση μοναστηριών και εκκλησιών.

Ενίσχυση πολιτιστικών εκδηλώσεων ανάδειξης και διατήρησης τοπικής κληρονομιάς.

Δημιουργία η βελτίωση, εκθεσιακών χώρων και χώρων εξυπηρέτησης επισκεπτών.

Ευαισθητοποίηση πληθυσμού - προβολή.

## **2.4 ΣΚΕΛΟΣ Γ' : ΔΙΑΚΡΑΤΙΚΗ ΣΥΝΕΡΓΑΣΙΑ**

Αφορά σχέδια που υλοποιούνται από κοινού μεταξύ των φορέων υλοποίησης δύο ή περισσότερων κρατών μελών της Ευρωπαϊκή Ένωσης. Πρόκειται για σχέδια που αναλαμβάνονται με πρωτοβουλία των πιθανών δικαιούχων σε τοπικό επίπεδο οι οποίοι ανήκουν σε τουλάχιστον δυο κράτη μέλη. Σκοπός της πρωτοβουλίας αυτής είναι να ενισχυθεί ο σχεδιασμός, η

δημιουργία και η από κοινού εμπορία προϊόντων ή υπηρεσιών σε όλους τους τομείς της αγροτικής ανάπτυξης το σκέλος αυτό συνδέεται άμεσα με την ύπαρξη του δικτύου, το οποίο διευκολύνει την δημιουργία της διακρατικής συνεργασίας και για την οποία δεν ισχύει η υποχρέωση για την καινοτόμο ενέργεια για τις περισσότερες ενδιαφερόμενες περιοχές και φορείς της αγροτικής ανάπτυξης.

Το σκέλος αυτό αποτελεί όρο επιλεξιμότητας του προγράμματος LEADER και εμφανίζεται προοδευτικά έπειτα από μια περίοδο λειτουργίας του δικτύου, το οποίο θα επιτρέψει την ανταλλαγή καινοτόμων ενεργειών μεταξύ των κρατών μελών

## ΠΟΣΑ ΚΑΙ ΠΟΣΟΣΤΑ ΕΝΙΣΧΥΣΗΣ

α) Ανώτατο συνολικό κόστος επένδυσης, κατά κανόνα, μέχρι 80 εκ. δρχ. Είναι δυνατή η υπέρβαση του παραπάνω ποσού περίπου στα 150 εκ. δρχ. μετά από σχετική έγκριση της Επιτροπής Παρακολούθησης της πρωτοβουλίας.

β) Τα ποσοστά ενίσχυσης είναι κατά σκέλος και μέτρο τα ακόλουθα:

**Σκέλος Α' : 80% (ΕΓΤΠΕ - Π)**

## Σκέλος Β' :

<b>Μέτρο 1:</b>	Λειτουργικές δαπάνες:	100% (ΕΓΤΠΕ - Π και Υπ. Γεωργίας)
	Εξοπλισμός:	70% (ΕΓΤΠΕ - Π και Υπ. Γεωργίας)
	Μελέτες :	60% (ΕΓΤΠΕ - Π και Υπ. Γεωργίας)
<b>Μέτρο 2:</b>	Επαγγελματική κατάρτιση:	70% (ΕΚΤ και Υπ. Γεωργίας)
<b>Μέτρο 3:</b>	Αγροτουρισμός:	60% (ΕΓΤΠΕ - Π ή ΕΤΠΑ και Υπ. Γεωργίας)
<b>Μέτρο 4:</b>	Μικρές επιχειρήσεις:	60% (ΕΤΠΑ και Υπ. Γεωργίας)
<b>Μέτρο 5:</b>	Αξιοποίηση και εμπορία γεωργικής & δασοκομικής παραγωγής & αλιείας: Επενδύσεις τύπου Καν. (ΕΟΚ) 866/90 ακολουθούν τα ποσοστά που ορίζει ο παραπάνω Κανονισμός (ΕΓΤΠΕ - Π και Υπ. Γεωργίας). Λοιπές επενδύσεις	60% (ΕΓΤΠΕ Π και Υπ. Γεωργίας)
<b>Μέτρο 6:</b>	Διατήρηση και βελτίωση περιβάλλοντος: Μη παραγωγικά έργα Δημοσίων Φορέων: Λοιπά έργα:	80% (ΕΓΤΠΕ - Π ή ΕΤΠΑ και Υπ. Γεωργίας) 60% (ΕΓΤΠΕ - Π ή ΕΤΠΑ και Υπ. Γεωργίας)

## Σκέλος Γ' " Διακρατική Συνεργασία": 71% (ΕΓΤΠΕ - Π)

Το υπόλοιπο ποσοστό αποτελεί την ίδια συμμετοχή των τελικών δικαιούχων (επενδυτών).

## **ΚΕΦΑΛΑΙΟ 3**

### **Η ΚΟΙΝΟΤΙΚΗ ΠΡΩΤΟΒΟΥΛΙΑ LEADER II ΣΤΟ ΝΟΜΟ ΞΑΝΘΗΣ**

#### **3. ΕΙΣΑΓΩΓΗ**

##### **Ο ΝΟΜΟΣ ΞΑΝΘΗΣ**

#### **3.1 ΓΕΩΓΡΑΦΙΚΑ ΧΑΡΑΚΤΗΡΙΣΤΙΚΑ**

Ο Νομός Ξάνθης βρίσκεται στη δυτική άκρη της Θράκης. Οριοθετείται δυτικά από τον ποταμό Νέστο που αποτελεί φυσικό σύνορο με τη Μακεδονία και ανατολικά από τη λίμνη της Βιστονίδας. Στα νότια βρέχεται από το Θρακικό πέλαγος και εξαπλώνεται βόρεια μέχρι τα βουλγαρικά σύνορα. Το βόρειο μέρος του νομού καλύπτεται από τον ορεινό όγκο της Ροδόπης. Το κεντρικό και το νότιο τμήμα του συγκροτούνται από πεδινές εκτάσεις και χαμηλούς λόφους, καθώς και από ένα σύνολο υγροτόπων διεθνούς σημασίας.

Ο Νομός Ξάνθης μαζί με τους Νομούς Δράμας, Καβάλας, Ροδόπης και Έβρου αποτελούν την Περιφέρεια Ανατολικής Μακεδονίας και Θράκης η οποία βρίσκεται στο βορειοανατολικό σημείο της Ελλάδας. Η έκταση του είναι 1.794 τετραγωνικά χιλιόμετρα και αναλύεται :

Γεωργική γη 475 τ.χ., Δάση – Δασικές εκτάσεις 1.130 τ.χ., Αγρονες εκτάσεις 86 τ.χ., εκτάσεις οικισμών 43,5τ.χ., βιομηχανική έκταση 7τ.χ., βοσκότοποι πεδινής περιοχής 52,5τ.χ.

Μορφολογικά διακρίνεται στην ορεινή και ημιορεινή χώρα που είναι 35% και της πεδινής χώρας που είναι 65% της έκτασής της.

Ο πληθυσμός του νομού ανέρχεται σε 101.010 σύμφωνα με την απογραφή του 2001.

Το βορειοδυτικό τμήμα του νομού

Το βορειοδυτικό τμήμα του νομού (ορεινή περιοχή) περιλαμβάνει τμήμα της μεγάλης οροσειράς της Ροδόπης με υψηλότερες κορυφές τις Γυφτόκαστρο (1.827μ.), τσίχλα (1.745μ.), Χαϊντού (1.603 μ.), Κούλα (1.570μ.) και συγκαταλέγεται μεταξύ των 5 – 6 σπουδαιότερων νομών από δασική άποψη που φτάνουν στα 2/3 της όλης έκτασης του Νομού. Σε ορισμένα σημεία είναι τόσο πυκνή, ώστε ο άνθρωπος ακόμα δεν έχει διασχίσει και διαβιούν πλήθος από άγρια πουλιά και ζώα. Για το λόγο αυτό το βορειοδυτικό Ορεινό τμήμα αυτό που ονομάζεται «Κοιλιάδα του Νέστου»\* βρίσκονται ο Δήμος Σταυρούπολης που αποτελείται από τα εξής Δημοτικά Διαμερίσματα : Δαφνώνα, Σταυρούπολη(έδρα), Καρυόφυτο, Κομνηνά, Νεοχώρι, Πασχαλιά.

Το βορειοανατολικό τμήμα του Νομού :

Στο βορειοανατολικό τμήμα του Νομού αφ' ενός μεν έχει χαμηλό υψόμετρο (περί τα 1000μ.) και πολλά μικρά οροπέδια καθώς και μικρές κοιλάδες αφ' ετέρου κατοικείται και κατ' αποκλειστικότητα από τα αρχαιότερα χρόνια, που παρά τις δυσκολίες των τότε χρόνων δεν εγκατέλειψαν τις εστίες τους και είναι ακόμη πυκνοκατοικημένη. Στο τμήμα αυτό υπάρχουν οι Κοινότητες Θερμών, Σατρών, Κοτύλης και ο Δήμος Μύκης που αποτελείται από τα εξής Δημοτικά διαμερίσματα :Εχίνος, Ωραίο, Μύκη, Σμίνθη και ένα τμήμα από το Δήμο Ξάνθης το Δημοτικό Διαμέρισμα Κιμμερίων.

Η πεδινή χώρα :

Η πεδινή περιοχή, που ονομάζεται και πεδινή ύπαιθρος του Νομού ανέκαθεν ήταν πολύ εύφορη και τα τελευταία χρόνια έχει αυξηθεί η γονιμότητά της αρκετά. Σήμερα οι κάτοικοι με τη βοήθεια των μηχανικών μέσων, την καθοδήγηση των γεωπόνων – κτηνιάτρων και την δημιουργία των εργοστασίων απορροφούν και επεξεργάζονται τα παραγόμενα γεωργικά προϊόντα που συντέλεσαν αποφασιστικά στην αναδιάρθρωση των καλλιεργειών, επιδίδονται με πολύ καλά αποτελέσματα στη γεωργία και στην κτηνοτροφία.

Το νοτιότερο τμήμα του Νομού είναι αυτό που συνδέεται με την θαλάσσια περιοχή και κυρίως με την περιοχή του Βιστωνικού Κόλπου οι



λιμνοθάλασσες της Βιστωνίδας Λάφρη και Λαφρούδα, το Δέλτα του Νέστου, που καταλήγει στις παραλιακές αυτές, είναι πλούσιες σε αλιεύματα. Ενώ μεγάλο μέρος του πληθυσμού της περιοχής απασχολείται με την αλιεία. Γιατί η περιοχή από τα αρχαία χρόνια είναι ιδανικός ψαρότοπος.

Λόγω ακριβώς αυτής της μεγάλης γονιμότητας της πεδινής χώρας του Ν. Ξάνθης το τμήμα αυτό του Νομού είναι πιο πυκνοκατοικημένο από την ημιορεινή και ορεινή ζώνη.

Έτσι η πεδινή περιοχή αποτελείται από τους Δήμο Ξάνθης με το Δημοτικό Διαμέρισμα του Ευμοίρου, Δήμος Αβδήρων με τα Δημοτικά Διαμερίσματα Μυρωδάτου, Ν. Κεσσάνης και Μάνδρας. Το Δήμο Τοπείρου με Δημοτικά Διαμερίσματα Αβάτου, Γαλάνη, Ευάλου (έδρα), Εξοχής, Εράσμιου, Μαγγάνων, Ολβίου, Τοξοτών.

Το Δήμο Βιστωνίδας που αποτελείται από τα Δημοτικά Διαμερίσματα Γενισέας, Διομήδειας, Κουτσού, Μαγικού, Πηγαδίων, Πολυσίτου, Σελίνου, Σουνίου.

Συγκεντρωτικά ο Νομός Ξάνθης αποτελείται από τους εξής Δήμους και Κοινότητες :

- A) Δήμος Ξάνθης
- B) Δήμος Αβδήρων
- Γ) Δήμος Σταυρούπολης
- Δ) Δήμος Τοπείρου
- Ε) Δήμος Βιστωνίδας
- ΣΤ) Δήμος Μύκης
- Z) Κοινότητα Θερμών
- H) Κοινότητα Σατρών
- Θ) Κοινότητα Κοτύλης
- I) Κοινότητα Σελέρου

A) Ο Δήμος Ξάνθης αποτελείται από τα εξής Δημοτικά Διαμερίσματα Εύμοιρο, Κιμμέρια.

B) Ο Δήμος Αβδήρων αποτελείται από τα Δημοτικά Διαμερίσματα Μυρωδάτο, Αβδηρα, Ν. Κεσσάνη, Μάνδρα.

Γ) Ο Δήμος Σταυρούπολης αποτελείται από τα Δημοτικά Διαμερίσματα Δαφνώνα, Καρυόφυτο, Κομνηνά, Νεοχώρι, Πασχαλιά, Σταυρούπολη.

Δ) Ο Δήμος Τοπείρου αποτελείται από τα Δημοτικά Διαμερίσματα Αβατο, Γαλάνη, Εύλαλο (έδρα), Εξοχή, Εράσμιο, Μάγγανα, Όλβιο, Τοξότες.

Ε) Ο Δήμος Βιστωνίδας αποτελείται από τα Δημοτικά Διαμερίσματα Γενισέα, Βιστωνίδα, Διομήδεια, Κουτσό, Μαγικό, Πηγάδια, Πολύσιτος, Σέλινο, Σούνιο.

ΣΤ) Ο Δήμος Μύκης αποτελείται από τα Δημοτικά διαμερίσματα Εχίνος, Ωραίο, Μύκη(έδρα), Σμίνθη.

### **3.1.1 Η ΠΟΛΗ ΤΗΣ ΞΑΝΘΗΣ**

Πρωτεύουσα του Νομού είναι η πόλη της Ξάνθης που είναι χτισμένη στους πρόποδες της οροσειράς της Ροδόπης στην αρχή της πεδιάδας η οποία εκτείνεται προς τα Νότια μέχρι το Θρακικό πέλαγος. Υπάρχει η παλιά και η καινούρια πόλη. Πολλοί δρόμοι είναι στρωμένοι με γρανίτη, εμπορικό και πνευματικό κέντρο της περιοχής με το χαρακτηριστικό της συνύπαρξης χριστιανικού και μουσουλμανικού πληθυσμού.

Από το 1975 φιλοξενεί την Πολυτεχνική σχολή που είναι τμήμα του Δημοκρίτειου Πανεπιστήμιου Θράκης. Στην περιοχή της Ξάνθης παράγεται ο φημισμένος αρωματικός καπνός γνωστός σε όλο τον κόσμο. Παλαιότερα την αποκαλούσαν «Αρχόντισσα» επειδή με το καπνεμπόριο έγινε πλούσια. Η σημερινή πρόοδος είναι αλματώδης καθώς διαθέτει μια αρκετά μεγάλη Βιομηχανική περιοχή με εργοστάσιο ζάχαρης, Καπνοβιομηχανίες, αλευροβιομηχανίες, υφαντουργίες κ.α. Υπάρχουν επίσης πολύτιμα πετράδια και ουράνιο.

### **3.1.2 ΥΠΟΔΟΜΗ**

Η Ξάνθη και ο Νομός αναδεικνύονται ταχύτατα σε ένα δυναμικό κέντρο εμπορίου, βιομηχανίας και παροχής σύγχρονων υπηρεσιών

Υπάρχουν δύο λιμένες, του Λάγους και των Αβδήρων. Στον πρώτο γίνονται οι θαλάσσιες μεταφορές των προϊόντων του Νομού, ενώ των Αβδήρων χρησιμοποιείται κυρίως για αλιευτικούς και ψυχαγωγικούς σκοπούς.

Διαθέτει σιδηροδρομικό κόμβο και σε απόσταση 25 χλμ. περίπου, βρίσκεται το αεροδρόμιο "ΜΕΓΑΣ ΑΛΕΞΑΝΔΡΟΣ" στη Χρυσούπολη Καβάλας.

Σήμερα η γεωργία αποτελεί έναν από τους κύριους τομείς της οικονομίας του νομού. Στους εύφορους κάμπους καλλιεργούνται βαμβάκι, σιτηρά, καλαμπόκι, ηλιάνθος, ζαχαρότευτλα και καπνός, ενώ στους χαμηλούς λόφους και στα ορεινά αναπτύσσεται η κτηνοτροφία. Όσον αφορά στη βιομηχανία, υπάρχουν πολλές μονάδες που δραστηριοποιούνται στην επεξεργασία γεωργικών και κτηνοτροφικών προϊόντων, στα πλαστικά, στη χαρτοποιία και αλλού. Το 45% και πλέον του πληθυσμού του Ν. Ξάνθης ασχολείται με τη Γεωργία. Συγκαταλέγεται μεταξύ των 5-6 σπουδαιότερων νομών από δασική άποψη. Η δασοκάλυψη στον ορεινό όγκο ανέρχεται σε 616.000 στρέμματα δάσους και σε 148.000 στρέμματα μερικώς δασοσκεπή.

Η θαλάσσια περιοχή και κυρίως η περιοχή του Βιστωνικού κόλπου είναι πλούσια σε αλιεύματα. Το υπέδαφος είναι πλούσιο σε ορυκτό πλούτο (μάρμαρα, γρανίτες, γραφίτη, γεωθερμικό πεδίο).

Η οικοδομική δραστηριότητα είναι έντονη.

Νομός με αξιόλογα οικολογικά χαρακτηριστικά (Δέλτα Νέστου, Στενά Νέστου, Ορεινή Ροδόπη) και ζωντανούς παραδοσιακούς οικισμούς, ιστορικά μοναστήρια, αρχαιολογικούς χώρους, και έντονη πολιτιστική δράση.

Η χλωρίδα και πανίδα του Νομού Ξάνθης χαρακτηρίζονται από μεγάλη βιοποικιλότητα

Η Ξάνθη διαθέτει θεσμοθετημένη βιομηχανική περιοχή (ΒΙΟΠΕ) στο 6<sup>ο</sup> χλμ. της Εθνικής Οδού Ξάνθης Καβάλας, που λειτουργεί από το 1980. Το σύνολο της έκτασης της είναι περίπου 900 στρέμματα, έχουν τελειώσει τα έργα υποδομής Α' Φάσης εδώ και 9 χρόνια, ενώ ολοκληρώνονται τα έργα των άλλων Φάσεων. Σήμερα η ΒΙΟΠΕ με τη γύρω περιοχή της φιλοξενεί πάνω από τριάντα μονάδες μεταποίησης δεδομένου ότι και στη Βιοτεχνική Περιοχή, που γειτνιάζει με την ΒΙΟΠΕ, έχουν εγκατασταθεί αρκετές μονάδες από παλαιότερα.

Η ύπαρξη των Γεωθερμικών πεδίων στην Ποταμιά Νέας Κεσσάνης και στο Δέλτα του Νέστου (περιοχή Μαγγάνων) δίνει καλή προοπτική εκμετάλλευσης τους και ανάπτυξης θερμοκηπιακών μονάδων και

επεξεργασίας αγροτικών προϊόντων. Ήδη στην περιοχή Κεσσάνης τα προηγούμενα χρόνια υλοποιήθηκε πιλοτικό πρόγραμμα παραγωγής οπωροκηπευτικών με χρήση γεωθερμίας σε θερμοκήπια αλλά η δυνατότητα αυτή παραμένει σήμερα ανεκμετάλλευτη παρόλο που υπάρχει εγκαταστημένη μονάδα παραγωγής ζεστού νερού με εναλλακτές θερμότητας.

Στο τουριστικό τομέα διαφαίνονται δύο πεδία επιχειρηματικής δράσης :

Πεδίο κλασσικού τουρισμού: Με τη δημιουργία κάμπινγκ, οργανωμένων πλαζ, μαρίνων και ξενοδοχειακών εγκαταστάσεων.

Πεδίο νέων μορφών τουρισμού:

Με την ανάπτυξη των ήπιων μορφών τουρισμού που εξασφαλίζουν σεβασμό στο περιβάλλον, άμβλυνση της εποχικότητας και επιμήκυνση της τουριστικής περιόδου.

Οι τουριστικές δραστηριότητες εντοπίζονται στην παραλιακή ζώνη του Νομού από Πόρτο Λάγος μέχρι και τα Μάγγανα, καθώς και στην πόλη της Ξάνθης. Αυτή τη στιγμή παρουσιάζονται στο Νομό Ξάνθης οι εξής κατηγορίες τουρισμού :

Παραθεριστές : τα τελευταία χρόνια υπάρχει, όπως και παντού άλλωστε, προτίμηση στις παραλιακές περιοχές κυρίως της Μάνδρας, Μυρωδάτου, Μαγγάνων και Αγ. Γιάννη Αβδήρων. Οι παραθεριστές είτε νοικιάζουν δωμάτια σε σπίτια, είτε στήνουν λυόμενα και σκηνές στα οργανωμένα camping.

Περιηγητές : ο χρόνος παραμονής τους είναι περιορισμένος. Διανυκτερεύουν συνήθως στη Ξάνθη και είναι είτε αλλοδαποί που προέρχονται ή κινούνται προς Κωνσταντινούπολη ή ημεδαποί που με κέντρο κάποιον άλλο σημαντικότερο τουριστικό πόλο επωφελούνται για να γνωρίσουν την περιοχή. Στην κατηγορία αυτή περιλαμβάνονται και το πλήθος που συγκεντρώνεται κατά τη διάρκεια των λαογραφικών εορτών της Ξάνθης όπως το Καρναβάλι και οι Γιορτές της Παλιάς Πόλης.

Τουρισμός ιαματικών πηγών : στο Νομό υπάρχει και η κατηγορία του τουρισμού των ιαματικών λουτρών Γενισέας, Ποταμιάς και Θερμών όπου οι επισκέπτες διανυκτερεύουν σε ενοικιαζόμενα δωμάτια.

Διάφοροι Ταξιδιώτες : Είναι αυτοί που διέρχονται ή σταθμεύουν για επαγγελματικούς λόγους κυρίως ή για άλλες αιτίες αναψυχής (επιχειρηματίες, αντιπρόσωποι επιχειρήσεων, πλασιέ, αθλητικοί ή άλλοι όμιλοι, επισκέπτες στρατιωτικών ή φοιτητών της περιοχής (κ.λ.π.).

### 3.2 ΠΡΟΒΛΗΜΑΤΑ - ΚΡΙΤΙΚΗ ΠΡΟΤΑΣΗ ΓΙΑ ΑΝΑΠΤΥΞΗ ΣΤΟ ΝΟΜΟ ΞΑΝΘΗΣ

Ο νομός Ξάνθης συνδυάζει όλα τα χαρακτηριστικά παρέμβασης που απαιτεί μια αναπτυξιακή και κοινοτική πρωτοβουλία. Η διαφοροποίηση της γεωμορφολογικής κατάστασης (θαλάσσια περιοχή-λίμνες- πεδινή περιοχή- κάμπος- ορεινά τμήματα *πυκνοκατοικημένα* ) αλλά και η πληθυσμιακή της ιδιαιτερότητα (μουσουλμανικές μειονότητες ) και η ευνοϊκή στρατηγική της θέση στην περιφέρειες της ανατολικής Μακεδονίας και Θράκης επιβάλλουν μια στρατηγική περιφερειακή αντιμετώπιση.

Υπάρχουν πολύ φυσικοί πόροι αναξιοποίητοι άλλοι πόροι ιδιαίτερου φυσικού κάλλους άλλοι έχουν χαρακτηριστεί από τη Συνθήκη Ramsar ως προστατευόμενοι τόποι π.χ.(βλέπε Νέστος-Ροδόπη )

Γι' αυτό χρειάζονταν παρέμβαση και μάλιστα με ευαισθησία. Δυστυχώς όμως ο νομός Ξάνθης βρέθηκε εκτός LEADER I για να υποβάλει εμπρόθεσμα επιχειρησιακό σχέδιο, χάθηκε έτσι πολύτιμος χρόνος (1992-1994) για την ορθολογική ανάπτυξη του Νομού

Αναφέρονται ενδεικτικά δράσεις

1. το κακό οδικό δίκτυο
2. Η μη εύκολη πρόσβαση στον ορεινό όγκο της
3. Η αξιοποίηση περιοχής της λίμνης Βιστωνίδας
4. Η αξιοποίηση του ποταμού Νέστου και τα στενά του
5. Η αξιοποίηση της παράλιας ζώνης του νομού όπου τους καλοκαιρινούς μήνες σφύζει από ζωή
6. Επένδυσης του τύπου ενοικιαζόμενα δωμάτια σε παραλιακές και αγροτουριστικές περιοχές
7. Μικρές επιχειρήσεις και η στήριξη και επέκταση αυτών με συνέπεια την μείωση της ανεργίας

8. Βελτίωση εκπαίδευσης σε όσους δεν τους έχει δοθεί η ευκαιρία (κ.ε.κ.)

9. Ιχθυοτροφεία

10. Παρατηρητήρια με τραπεζάκια κιόσκια σε θέσεις θέας

11. Μουσεία

Βασική προϋπόθεση είναι ότι τα έργα - επενδύσεις να γίνονται σύμφωνα με την μέθοδο της τοπικής αποκέντρωσης με συνέπεια την αξιοποίηση ολόκληρου του Νομού, ορεινές, απομακρυσμένες περιοχές παραλίες και όχι σε συγκεντρωτική ανάπτυξη μιας μεμονωμένης περιοχής του νομού όπως θα δούμε παρακάτω περίπτωση της πρωτοβουλίας για την ΞΑΝΘΗ.

### **3.2.1 Η ΛΥΣΗ ΤΟΥ ΠΡΟΒΛΗΜΑΤΟΣ**

Η λύση του προβλήματος βρέθηκε με την συγκέντρωση και συνεργασία όλων των τοπικών φορέων όπου με επίπονη εργασία σχεδιασμού, τεκμηρίωσης και παρουσίασης που απασχόλησε εντατικά για μήνες το δυναμικό του Ν. Ξάνθης, είχε σαν αποτέλεσμα ένα ολοκληρωμένο πρόγραμμα ανάπτυξης του παραγωγικού τομέα της ορεινής και ημιορεινής ζώνης του Νομού Ξάνθης, και την ευκαιρία να συντονίσει παράλληλα ένα σύνολο από διάσπαρτων αναπτυξιακών και κοινοτικών πρωτοβουλιών. Μετά από αλληπάλληλες και αυστηρές αξιολογήσεις που κράτησαν το μέγιστο και την γνώμη μου χρονικό διάστημα του ενάμιση χρόνο.

Το Σεπτέμβριο του 1994 ο Νομός Ξάνθης κατέθεσε στο Υπουργείο Γεωργίας πρόταση στο πλαίσιο της κοινοτικής πρωτοβουλίας LEADER II. Έχοντας χάσει το αρχικό και σημαντικό μέρος του πλαισίου της κ.π. λόγο ότι δεν υπήρχε αναπτυξιακή εταιρία και στέρησε από την περιοχή την ανάπτυξη (LEADER I). Δεν έχασαν στην τελική την ευκαιρία και κατέθεσαν πρόταση στο δεύτερο κύκλο της. Η πρόταση αυτή βασίστηκε αρχικά με την συνεργασία όλων των τοπικών φορέων.

### 3.3 ΤΟ ΠΡΟΓΡΑΜΜΑ ΣΤΟ ΝΟΜΟ ΞΑΝΘΗΣ

Η υλοποίηση της Κοινοτικής Πρωτοβουλίας LEADER II για το Ν. Ξάνθης έχει ανατεθεί στην Αναπτυξιακή Ν. Ξάνθης Α.Ε., μετά από τη σύμβαση που υπογράφηκε με το Υπουργείο Γεωργίας τον Οκτώβριο του 1996.

Μετά την εμπειρία και τεχνογνωσία που έχει αποκτηθεί από το στελεχιακό δυναμικό της Εταιρίας κατεβάλανε κάθε δυνατή προσπάθεια, ώστε η συγκεκριμένη Κοινοτική Πρωτοβουλία να έχει πολλαπλασιαστικές θετικές επιδράσεις στην ευρύτερη περιοχή.

Το πρόγραμμα της Ο.Τ.Δ. «Αναπτυξιακής Ν. Ξάνθης Α.Ε.» ανέρχεται σε συνολικό προϋπολογισμό 1.274.412.000 δρχ. Οι περιοχές παρέμβασης για το χρονικό διάστημα 1997 – 2000 καλύπτουν τρεις γεωγραφικές ενότητες του νομού

την ορεινή ζώνη και την ημιορεινή ζώνη και παράλιες ακτές όπου υλοποιήθηκαν (41) σαράντα ένα επενδυτικά σχέδια που περιλαμβάνουν Δραστηριότητες συμπληρωματικού χαρακτήρα ως προς τα έργα άλλων κοινοτικών προγραμμάτων που υλοποιούνται στις περιοχές αυτές.

Το πρόγραμμα διακρίνεται σε δύο (2) σκέλη Β και Γ.

Το σκέλος Β διακρίνεται σε 6 μέτρα.

Το σκέλος Γ σε δύο διακρατικά σχέδια.

Η κοινοτικές πρωτοβουλίες όπως η LEADER είναι μια ευκαιρία για τις περιοχές της Ελλάδας που δεν πρέπει να χάνονται. Είναι ευκαιρία, όχι μόνον για τα κεφάλαια που θα εισρέουν στον νομό. Άρα το αποτέλεσμα που περιμένουμε να δούμε μέσα από αυτήν την πτυχιακή εργασία πρέπει να είναι αρκετά εντυπωσιακό, και σε πολλούς τομείς αποδοτικό, για την ευρύτερη περιοχή της Ξάνθης, που θα το δούμε αυτό στη συνέχεια

### 3.4 ΓΕΝΙΚΟΙ ΣΤΟΧΟΙ ΠΡΟΓΡΑΜΜΑΤΟΣ ΝΟΜΟΥ ΞΑΝΘΗΣ

Ο βασικός στόχος που τέθηκε για το πρόγραμμα αυτό, κατά το σχεδιασμό του είναι η ισόρροπη ανάπτυξη και αξιοποίηση των πόρων της περιοχής.

Η ανάπτυξη αγροτικών και μειονεκτικών περιοχών :

Για την επίτευξη του βασικού στόχου υιοθετήθηκε η στρατηγική ανάπτυξης διαμορφωμένου τουριστικού προϊόντος με την προώθηση εναλλακτικών μορφών τουρισμού, τη σύνδεση του επισκέπτη με την ορεινή περιοχή, με ένα τρόπο έξυπνο χρησιμοποιώντας την προβολή - προώθηση των πόρων, το σχεδιασμό διαδρομών και θεματικών δραστηριοτήτων στις περιοχές του αγροτικού χώρου.

Η ανάπτυξη νέων δραστηριοτήτων και καινοτόμων προϊόντων. η δημιουργία νέων θέσεων εργασίας.

Στρατηγική της ενίσχυσης μικρών επιχειρήσεων, βιοτεχνιών που προωθούν τοπικά προϊόντα, περιοχές οι οποίες αντιμετωπίζουν προβλήματα οικονομικής και κοινωνικής ανάπτυξης. Αυτές θα ενισχύσουν το εισόδημα των οικογενειακών μονάδων και θα βοηθήσουν στην αναδιάρθρωση των καλλιεργειών με αποτέλεσμα την αναβάθμιση του βιοτικού επιπέδου των αγροτών.

Η προστασία του περιβάλλοντος:

Η ανάδειξη και αξιοποίηση τόπων ιδιαίτερου φυσικού κάλλους η συντήρηση και ανάδειξη κτιρίων με ιστορική και πολιτιστική αξία. Οι ενέργειες στοχεύουν στην συντήρηση υφιστάμενων κτιρίων και στην κατασκευή νέων για τη δημιουργία υποδομών με στόχο την προβολή τόπων ιδιαίτερου φυσικού κάλλους αλλά και των ιστορικών πολιτιστικών στοιχείων της περιοχής.

Σύμφωνα με όλα τα παραπάνω επιτυγχάνετε η συγκράτηση του τοπικού πληθυσμού και η συμπλήρωση του εισοδήματος.

Επίσης στοχεύει στο άνοιγμα της τοπικής κοινωνίας και στην ανταλλαγή εμπειριών με άλλες περιοχές της χώρας και της Ε.Ε.



Όπως και θα δούμε αναλυτικά στα επόμενα κεφάλαια τα αποτελέσματα των στόχων και θα επεκταθούμε στον σχολιασμό αυτών. (βλέπε κεφάλαιο 4 παράγραφος 4.3).

### 3.5 ΑΠΟΡΡΟΦΗΣΗ ΚΟΝΔΥΛΙΩΝ

Η απορρόφηση, βέβαια, τέτοιων διαθέσιμων κονδυλίων συνέβαλλε αρκετά στην τόνωση της οικονομικής, κοινωνικής και πολιτιστικής δραστηριότητας του Νομού Ξάνθης και ειδικότερα της ορεινής και ημιορεινής ζώνης. Περισσότερο, είναι ευκαιρία γιατί είναι δυνατόν, με κάποιες προϋποθέσεις όπως η ευαισθητοποίηση των πολιτών και η απομάκρυνση τους από τα αστικά κέντρα και όχι μόνο να λειτουργήσει σαν καταλύτης για την τοπική ανάπτυξη.

Αυτό επιτεύχθηκε με σημαντική κατά την γνώμη μου εξοικείωση του οικονομικά ενεργού πληθυσμού, την ευαισθητοποίησή του στο να παραμείνει και να εργαστεί στον αγροτικό του χώρο εφόσον γνωστοποιούνται τέτοιου είδους δίνονται τα κίνητρα.

Τέτοια κίνητρα είναι η προώθηση και η οικονομική ενίσχυση της καινοτομίας στον χώρο αυτό και την προβολή στον ευρύτερο χώρο του νομού. Η διατήρηση της ποιότητας, παράδοσης και γνησιότητας των προϊόντων καθώς και την πληθώρα των υπηρεσιών που θα παρέχονται στους υποψήφιους επενδυτές δημότες της περιοχής παρέμβασης. Η αξιοποίηση των προγραμμάτων της Ευρωπαϊκής Ένωσης με τον καλύτερο δυνατό τρόπο σε κάθε περιοχή παρέμβασης.

Η επίτευξη αυτών των πολλαπλών στόχων διευκολύνεται με την ευαισθητοποίηση του τοπικού πληθυσμού και την πλήρη ενημέρωση και πληροφόρηση των υποψηφίων δικαιούχων που είναι κάθε φυσικό πρόσωπο ιδιωτικού ή δημοσίου δικαίου, από το φορέα υλοποίησης.

Έτσι μ' αυτό τον τόπο διευκολύνθηκε κατά την γνώμη μου στο να κατανοήσουν την φιλοσοφία του προγράμματος παρουσιάζοντας αναλυτικά στόχους, σκοπούς του προγράμματος και τις διαδικασίες υποβολής πρότασης κ.λπ.

Η κοινοτική πρωτοβουλία Κ.Π. **LEADER II** έχει ως αντικείμενο την τοπική αγροτική ανάπτυξη που συντελείται με ποικίλες δραστηριότητες. Ειδικότεροι στόχοι της πρωτοβουλίας αυτής είναι η συγκράτηση του τοπικού πληθυσμού, η δημιουργία νέων επιχειρήσεων και θέσεων εργασίας, η συμπλήρωση του εισοδήματος και παράλληλα την προστασία του περιβάλλοντος.

### **3.6 ΠΡΟΓΡΑΜΜΑΤΙΚΑ ΕΡΓΑ ΚΑΙ ΠΡΟΫΠΟΛΟΓΙΣΜΟΣ ΤΟΥ LEADER II ΝΟΜΟΥ ΞΑΝΘΗΣ**

Στα πλαίσια της κ.π. LEADER II (1996-2000) στην ορεινή και ημιορεινή ζώνη του Νομού Ξάνθης υλοποιήθηκαν προγράμματα που περιλαμβάνουν δραστηριότητες συμπληρωματικού χαρακτήρα ως προς έργα ή δράσεις που υλοποιούνται στα πλαίσια άλλων κοινοτικών προγραμμάτων. βλέπε κεφάλαιο (4.3.1) Η περιοχή αυτή θα αναφέρεται στο εξής σαν περιοχή παρέμβασης και οι κοινότητες-δημοτικά διαμερίσματα που ανήκουν σ' αυτήν αναφέρονται στο κεφάλαιο 4.2

Ο συνολικός προϋπολογισμός του εγκριθέντος προγράμματος ανερχόταν σε 1.174 εκατ. δρχ, και αποτελείται από κοινοτική συμμετοχή 606,72 εκατ. δρχ, εθνική συμμετοχή 127,88 εκατ. δρχ. περίπου και ίδια συμμετοχή στα έργα που υλοποιούνται στα πλαίσια της πρωτοβουλίας 439.4 Το πλήρες πρόγραμμα παρουσιάζεται στο κεφάλαιο 2, όπως εφαρμόζεται στην Ελλάδα ενώ ο προϋπολογισμός κατά δράση επισυνάπτεται στο Παράρτημα Ι'

Ως προς το χρονοδιάγραμμα υλοποίησης της πρωτοβουλίας, σημειώνεται ότι η ολοκλήρωση των έργων (φυσικού αντικειμένου και πληρωμών) και η παραλαβή τους από την αρμόδια επιτροπή ελέγχου και παραλαβής έργων LEADER έληξε την 31/12/2000, ενώ η επιλογή και η ένταξη των τελικών επενδυτών του προγράμματος ολοκληρώθηκε στις 31/12/1999.

Βασικό ρόλο στην υλοποίηση της κοινοτικής πρωτοβουλίας LEADER II διαδραματίζουν οι Ομάδες τοπικής Δράσης. Οι Ομάδες είναι ένας θεσμός που εισήχθη με την LEADER I και αποτελεί ουσιαστικά τον πυρήνα για την

ανάπτυξη κάθε περιοχής όπου εφαρμόζεται το πρόγραμμα, αφού προϋποθέτει τη συμμετοχή στο κεφάλαιο και τη συνεργασία των τοπικών συλλογικών φορέων. Πρωταρχικό καθήκον των Ομάδων είναι η εποπτεία της εφαρμογής του Προγράμματος στην περιοχή παρέμβασης.

Για το Νομό Ξάνθης Ομάδα Τοπικής Δράσης είναι η Αναπτυξιακή Ξάνθης ΑΕ. (βλέπε κεφάλαιο 4<sup>ο</sup>) Στα πλαίσια του Προγράμματος και της σύμβασης την οποία το Υπουργείο Γεωργίας έχει υπογράψει με την Αναπτυξιακή Ξάνθης ΑΕ, η τελευταία με το επιστημονικό προσωπικό, θα πρέπει να διαχειρίζεται το πρόγραμμα στην περιοχή παρέμβασης με τον καλύτερο και αποτελεσματικότερο τρόπο.

Η Αναπτυξιακή Ξάνθης με την μικρή εμπειρία και τεχνογνωσία που είχε και σε συνεργασία με τους Συλλογικούς φορείς και τις Κοινότητες πραγματοποίησαν επιτόπιες επισκέψεις όπου εκτός από την ενημέρωση αναπτύχθηκε και διάλογος. Όλοι μαζί κατέβαλαν κάθε δυνατή προσπάθεια ώστε η Κ.Π. LEADER II να έχει πολλαπλασιαστικές θετικές επιδράσεις στην περιοχή, τις οποίες θα σχολιάσουμε σε συγκεκριμένο κεφάλαιο

### **3.7 Κριτική τις πρωτοβουλίας για το νομό Ξάνθης**

Όμως θα ήταν παράλογο αν περιμέναμε με την πληροφόρηση και μόνο, η την ευαισθητοποίηση και την ενημέρωση να είχαμε κάποια θετικά για την πραγματοποίηση των παραπάνω στόχων.

Κατά την γνώμη, πιστεύω πως η πλήρης αξιοποίηση της ευκαιρίας «LEADER» προϋπόθεσε ενεργοποίηση, συνεργασία και στράτευση ολόκληρου του κοινωνικού ιστού, των τοπικών φορέων, του τοπικού επιστημονικού δυναμικού και ιδιωτών επενδυτών σ' ένα κοινό όραμα' αυτό της τοπικής ανάπτυξης και της βελτίωσης της ποιότητας ζωής σαν βασικό ζητούμενο. και ότι θα μπορούσαν να γίνουν και ακόμα παραπάνω στην ευαίσθητη αυτή περιοχή που διψά για ανάπτυξη

Η τοπική ανάπτυξη δεν είναι ετερόφωτη. Πηγάζει από τις καρδιές των μελών μιας τοπικής κοινωνίας, ρέει μέσα μας ανάλογα με τις ανάγκες, τις γνώσεις, τις εμπειρίες, τις ανάγκες για ζωής και συμβάλει με οποιαδήποτε

όποια συνεισφορά στο μεγάλο αγώνα που καταβάλει ο καθένας μόνος του και όλοι μαζί ως σύνολο (χώρα μας) στην πορεία προς τον 22<sup>ο</sup> αιώνα της ευαισθητοποίησης ενημεροτηκότητας.

Η κπ LEADER έδωσε και θα δίνει την δυνατότητα να αναπτυχθούν νέες δραστηριότητες, να ανταλλαχθεί εμπειρία με άλλες περιοχές της χώρας μας και της Ευρώπης, να ανοίξει η τοπική κοινωνία και να σπείρει με νέες γνώσεις και τεχνικές, να παράγονται νέα προϊόντα και υπηρεσίες ή να βελτιωθούν τα ήδη παραγόμενα.

Νομίζω ότι η αναπτυξιακή έκανε μεν κάποια θετικά βήματα, όπως και οι πολίτες στο θέμα της ευαισθητοποίησης, πλην όμως οι εκτιμήσεις μου συγκλίνουν στο ότι θα μπορούσαν με κάποιο τρόπο να ελκύσουμε τον πληθυσμό και με τα ίδια κονδύλια επίσης να κάνει πολύ περισσότερα ιδιαίτερα στον τομέα της ευαισθητοποίησης, ενημέρωσης, απορρόφησης κονδυλίων με καινοτόμες προτάσεις και αποδοτικές προς στους υποψήφιους επενδυτές πολίτες της συγκεκριμένης περιοχής παρέμβασης το οποίο αποτέλεσμα θα αναπτυχθεί σε επόμενο κεφάλαιο

## ΚΕΦΑΛΑΙΟ 4<sup>ο</sup>

### ΑΝΑΠΤΥΞΙΑΚΗ ΕΤΑΙΡΙΑ Ν. ΞΑΝΘΗΣ

#### 4.1 ΦΟΡΕΑΣ ΥΛΟΠΟΙΗΣΗΣ (Ο.Τ.Δ. – ΣΥΛΛΟΓΙΚΟΣ ΦΟΡΕΑΣ)

Φορείς υλοποίησης της πρωτοβουλίας είναι οι Ομάδες Τοπικής Δράσης στις οποίες συμμετέχουν κυρίως τοπικοί συλλογικοί φορείς (οργανισμοί τοπικής αυτοδιοίκησης, ενώσεις ή επιχειρήσεις ΟΤΑ, γεωργικοί Συνεταιρισμοί ή ενώσεις τους, άλλοι κοινωνικοί ή επαγγελματικοί φορείς), έχουν τη μορφή ανώνυμης εταιρείας και καταστατικό σκοπό την αγροτική ανάπτυξη, είτε άλλοι Συλλογικοί Φορείς του αγροτικού χώρου, δημόσιοι ή ιδιωτικοί, οι οποίοι αναλαμβάνουν την υλοποίηση θεματικών δράσεων στα πλαίσια της αγροτικής ανάπτυξης.

Η Αναπτυξιακή Νομού Ξάνθης Α.Ε.

Ο φορέας υλοποίησης της κοινοτικής πρωτοβουλίας LEADER για το Νομό Ξάνθης όπως αναφέρεται και παραπάνω είναι η αναπτυξιακή Εταιρία Ν. Ξάνθης Α.Ε. συστάθηκε και άρχισε να λειτουργεί από το Φεβρουάριο του 1995. Αναγκαιότητα ίδρυσης της Αναπτυξιακής Εταιρίας ήταν η διαχείριση και υλοποίηση της Κοινοτικής Πρωτοβουλίας, καθώς και η ύπαρξη ενός συλλογικού φορέα του νομού, η τελευταία με το επιστημονικό προσωπικό, θα πρέπει να διαχειρίζεται το πρόγραμμα στην περιοχή παρέμβασης καθώς και άλλων διάσπαρτων προγραμμάτων με τον καλύτερο και αποτελεσματικότερο τρόπο, όπου θα μπορούσε να συμβάλει στην ολοκληρωμένη ανάπτυξη μιας ευαίσθητης περιοχής.

Το διοικητικό συμβούλιο και το προσωπικό το του φορέα αναλυτικότερα (στο πίνακα 4.1) και η χρηματοδοτική βαρύτητα με τις δαπάνες (στο κεφάλαιο 7 πίνακας 5,5 μέτρου 1)

#### 4.1.2 ΕΤΑΙΡΙΚΗ ΣΧΕΣΗ –ΜΕΤΟΧΙΚΗ ΣΥΝΘΕΣΗ

Η μετοχική σύνθεση της εταιρίας μετά την τελευταία αύξηση του μετοχικού κεφαλαίου είναι η εξής :

78,5% από φορείς του δημοσίου τομέα (Νομαρχία, Δήμοι, Κοινότητες, ΤΕΔΚ)

21,5% από Ανώτατα εκπαιδευτικά ιδρύματα (ΑΕΙ), επαγγελματικοί φορείς (Συνεταιρισμοί, Ενώσεις, Ιδιώτες, Επιμελητήρια)

Στο πλαίσιο των δραστηριοτήτων της η Αναπτυξιακή Ν. Ξάνθης Α.Ε. παρέχει πληροφορίες και ενημέρωση για :

Υπάρχουσες πηγές χρηματοδότησης – φορέων και φυσικών προσώπων – επιχορήγησης και επιδότησης.

Αξιοποίηση των αναπτυξιακών νόμων.

Ενεργά κοινοτικά προγράμματα, υποβοήθηση των φορέων και ΟΤΑ για τη σύνταξη σχετικών προτάσεων

Δυνατότητες και κίνητρα για την υλοποίηση καινοτόμων ιδεών σε δράσεις και προγράμματα της Ευρωπαϊκής Ένωσης.

Ειδικότερα η σύνθεση, το μετοχικό κεφάλαιο και η οργανωτική τις δομή τις εταιρίας φαίνονται αναλυτικά στο πίνακα 4.2

Επωνυμία: ΑΝΑΠΤΥΞΙΑΚΗ ΝΟΜΟΥ ΞΑΝΘΗΣ Α.Ε.

Έδρα: ΞΑΝΘΗ – 28<sup>ης</sup> ΟΚΤΩΒΡΙΟΥ 192- 67100

Νομική Μορφή: ΑΝΩΝΥΜΗ ΕΤΑΙΡΕΙΑ

Έτος σύστασης: Δεκέμβριος 1994

Μετοχικό κεφάλαιο: 110.340.000 δρχ.

#### 4.1.3 ΠΡΟΓΡΑΜΜΑΤΑ ΠΟΥ ΥΛΟΠΟΙΕΙ Ο ΦΟΡΕΑΣ

Η Αναπτυξιακή Ν. Ξάνθης δραστηριοποιήθηκε στα εξής προγράμματα ΚΟΙΝΟΤΙΚΗ ΠΡΩΤΟΒΟΥΛΙΑ LEADER Αγροτική ανάπτυξη (Υπουργείο Γεωργίας)

INTEREG II Διασυνοριακή συνεργασία (Υπουργείο Εθνικής Οικονομίας)

ΔΙΟΔΟΣ (Υπουργείο Εργασίας)

INTEGRA (Υπουργείο Εργασίας)

Γραφείο Βιομηχανικής Αλλαγής – Υπουργείο Ανάπτυξης

Προγραμματικές συμβάσεις για την Προστασία και Ανάδειξη των περιοχών Λίμνης Βιστωνίδας και Δέλτα Νέστου – ΥΠΕΧΩΔΕ.

Πρόγραμμα Λαλιώτη – ΥΠΕΧΩΔΕ

Ολοκληρωμένο πρόγραμμα εκθεσιακής προβολής και προώθησης προϊόντων ΠΟΠ, ΠΓΕ, ΠΒΓ, ΕΠΠΕ, τοπικών οίνων, ΟΠΑΠ και LEADER (Κοινοπραξία PROMAGRO) (Υπουργείο Γεωργίας)

Ενώ ως θυγατρική της Αναπτυξιακής Ν. Ξάνθης λειτουργεί και το ΚΕΚ «ΘΡΑΚΙΚΗ ΠΡΟΟΔΟΣ Μ. Ε.Π.Ε.» το οποίο υλοποίησε πρόγραμμα κατάρτισης Ανέργων.

Άλλες δραστηριότητες Φορέα και προγράμματα που υλοποίησε ή υλοποιεί ο Φορέας) βλέπε αναλυτικά πίνακα 4.3

## 4.2 ΠΕΡΙΟΧΗ ΕΦΑΡΜΟΓΗΣ ΠΡΟΓΡΑΜΜΑΤΟΣ LEADER II

### ΑΝΑΛΥΣΗ ΠΕΡΙΟΧΗΣ

Στο πρόγραμμα LEADER II που περιλαμβάνει περιοχές παρέμβασης της πρωτοβουλίας είναι ο στόχος 1 (αναπτυξιακά καθυστερημένες περιοχές της Ελλάδας), που περιλαμβάνει το νομό Ξάνθης, στόχος 5β (ευαίσθητες αγροτικές, μειονεκτικές περιοχές) όπως ο Δήμος Αβδήρων Δήμος Τοπείρου, και περιοχές του στόχου 6 (βόρειες περιοχές με πολύ χαμηλή πυκνότητα πληθυσμού της) ο Δήμος Μύκης μαζί με τις τρεις κοινότητες Θέρμες, Σάτρες και Κοτύλης καθώς επίσης και ο Δήμος Σταυρούπολης με τα επτά δημοτικά διαμερίσματα, Κομνηνά, Πασχαλιά, Νεοχώρη, Καρυόφυτο, Δαφνώνας,

Γέρακας, Σταυρούπολη. Εντούτοις, το 10% των πιστώσεων που έχουν χορηγηθεί στις περιοχές του στόχου 5β μπορούν να χρησιμοποιηθούν σε όμορες μη επιλέξιμες αγροτικές περιοχές.

Για την περιοχή εφαρμογής του προγράμματος LEADER νομού Ξάνθης θα δείτε αναλυτικά την περιοχή με τα γεωγραφικά χαρακτηριστικά στο (κεφάλαιο 3), Ενώ συγκεντρωτικά τις περιοχές με τα πληθυσμιακά χαρακτηριστικά και την έκταση ανά δημοτικό διαμέρισμα (στον πίνακα 4.4)

### **4.3 ΣΤΟΧΟΙ ΤΟΠΙΚΟΥ ΘΕΜΑΤΙΚΟΥ ΠΡΟΓΡΑΜΜΑΤΟΣ**

Η Στρατηγική της Leader II στηρίζεται στην ορθολογική αξιοποίηση του δυναμικού και των πόρων και αξιών που περιγράφουν το κοινωνικό και φυσικό περιβάλλον, καθώς επίσης και στην αναζωογόνηση και ενδυνάμωση πρακτικών όπως οι συμμετοχικές διαδικασίες, η επιμόρφωση και δραστηριοποίηση όλων των φορέων.

Στα πλαίσια της στρατηγικής αυτής επιδιώκεται η άριστη χρήση των πόρων, η αξιοποίηση των αναπτυξιακών δυνατοτήτων κάθε περιοχής, η προστασία και η βελτίωση του περιβάλλοντος, η ισόρροπη κατανομή των οικονομιών δραστηριοτήτων και πληθυσμού στο χώρο ώστε να επιτυγχάνεται η αύξηση του κατά κεφαλήν εγχώριου προϊόντος στα υψηλότερα δυνατά επίπεδα και η συγκράτηση του πληθυσμού σε περιοχές που πλήττονται από έντονα κοινωνικοοικονομικά προβλήματα.

#### **Ενίσχυση πρωτογενούς τομέα παραγωγής**

Οι βασικές παρεμβάσεις που προτείνονται στο πρόγραμμα στόχο έχουν την αναδιάρθρωση των καλλιεργειών με :

Την εγκατάσταση μόνιμων φυτειών (σπαράγγια), δένδρωδων και θαμνωδών καλλιεργειών (βατόμουρα, σμέουρα, φραμπουάζ) και θερμοκηπίων

Τη χρησιμοποίηση των θερμών νερών του Γεωθερμικού πεδίου Νέας Κεσσάνης και Ερασίου για την πρωίμιση παραγωγής σπαραγγιών και λοιπών κηπευτικών.



Την αξιοποίηση τοπικών φυσικών πόρων για παραγωγή προϊόντων. Τέτοιες ενέργειες που αφορούν την αξιοποίηση Γεωθερμικού Δυναμικού της περιοχής με στόχο την ιχθυοκαλλιέργεια και την παραγωγή ανθοκομικών φυτών.

Την αξιοποίηση επί τόπου των παραγόμενων προϊόντων. Τέτοιες ενέργειες είναι αυτές που αφορούν παροχή ενισχύσεων για τη δημιουργία οινοποιείου, επεξεργασία και τυποποίηση μελιού, παραγωγή μαρμελάδων κ.λ.π.

Την κατάρτιση των παραγωγών έτσι ώστε να αποκτήσουν εξειδικευμένες γνώσεις σχετικά με την αναδιάρθρωση των καλλιεργειών, τη διοχέτευση της παραγωγής στην εσωτερική και εξωτερική αγορά, τη δημιουργία υποδομής για μεταποίηση συσκευασία και συντήρηση των παραγόμενων προϊόντων.

### **Ενίσχυση του τομέα μεταποίησης**

Οι βασικές παρεμβάσεις που προτείνονται στο πρόγραμμα στόχο έχουν τη δημιουργία κατά βάση οικογενειακών μονάδων χειροτεχνίας, παραγωγής παραδοσιακών υφαντών και κεντημάτων σπιτικών γλυκών

Τη δημιουργία μονάδων κατασκευής τοπικών προϊόντων που χαρακτηρίζονται από παραδοσιακά χαρακτηριστικά και διατηρούν τοπικές ιδιαιτερότητες της περιοχής (κατασκευή παραδοσιακών βρυσών, τζακιών κ.λ.π.)

Την κατάρτιση ανθρώπινου δυναμικού της περιοχής σε εξειδικεύσεις που απορρέουν από τις ανάγκες της τοπικής αγοράς εργασίας και τη διατήρηση τοπικών παραδοσιακών τεχνικών.

Τις ενέργειες παροχής τεχνικής βοήθειας προς τους φορείς υλοποίησης των παρεμβάσεων που θα επαχθούν στο πρόγραμμα.

Βασική υποστήριξη και τεχνική βοήθεια που θα παρέχει το γραφείο της Αναπτυξιακής Εταιρίας με την κατάλληλη στελέχωση.

### **- Ανάπτυξη ήπιων δραστηριοτήτων αναψυχής και εναλλακτικών μορφών τουρισμού**

Οι βασικές παρεμβάσεις που προτείνονται στο πρόγραμμα στόχο έχουν τη δημιουργία αγροτουριστικών καταλυμάτων διαμορφώνοντας κατά κύριο λόγο ή επεκτείνοντας υπάρχοντα κτίρια της περιοχής. Τα καταλύματα που θα

διαμορφωθούν θα εκπληρώνουν τους όρους που από τον Ελληνικό Οργανισμό Τουρισμού τίθενται για τη νόμιμη λειτουργία τους.

Τη δημιουργία μικρών ξενώνων, ως επί το πλείστον μετατρέποντας και αξιοποιώντας κτίρια των Δημοτικών Σχολείων που σήμερα δεν λειτουργούν πλέον και παραμένουν κλειστά. Η δημιουργία ξενώνων θα γίνει σύμφωνα με τις προδιαγραφές του ΕΟΤ.

Τη δημιουργία πρότυπου camping στην παραλιακή ζώνη σύμφωνα με τις προδιαγραφές του ΕΟΤ που εκτός από την κάλυψη αναγκών διαμονής θα παρέχει και εξυπηρετήσεις που θα έχουν ως κύρια κατεύθυνση την ανάδειξη και διάδοση οικολογικών και πολιτιστικών στοιχείων της ευρύτερης περιοχής. Την οργάνωση στην ορεινή μικροπεριοχή του προγράμματος λειτουργιών για την ανάπτυξη ορεινού εναλλακτικού τουρισμού στην περιοχή της Κοιλιάδας του Νέστου μπορούν να αναπτυχθούν δραστηριότητες αναψυχής όπως Καγιάκ, αναψυκτήρια κ.λ.π.

Την κατάρτιση ανθρώπινου δυναμικού της περιοχής σε εξειδικεύσεις που προκύπτουν από την ανάπτυξη των προαναφερθείσων δραστηριοτήτων και είναι αναγκαίες για την εξυπηρέτηση των επισκεπτών της περιοχής. Τέτοια προγράμματα έχουν ως στόχο την εκπαίδευση στελεχών επιχειρήσεων ήπιων μορφών τουρισμού.

Την τουριστική διαφήμιση και προβολή της περιοχής. Τέτοιες ενέργειες θα περιλαμβάνουν τη δημιουργία εντύπων για την οικολογική αξία, την πολιτιστική προβολή κ.λ.π. των περιοχών δράσεις της Leader II.

Τη δημιουργία δομών οργανωμένης και αποτελεσματικής εξυπηρέτησης των επισκεπτών της περιοχής. Η εξυπηρέτηση αυτή θα μπορούσε να συμπεριλάβει εκτός από τα στοιχεία της οικονομίας της ενδοχώρας των ιστορικών και φυσικών μνημείων, την υλοποίηση οργανωμένων τουριστικών πακέτων, την κράτηση δωματίων, την παροχή πληροφοριών κ.α.

#### **Διατήρηση και βελτίωση του περιβάλλοντος και του περιβάλλοντος χώρου**

Οι βασικές παρεμβάσεις που προτείνονται στο πρόγραμμα στόχο έχουν την ανάδειξη και αξιοποίηση αρχαιολογικών ευρημάτων. Την ανακαίνιση και αξιοποίηση σημαντικών κτιρίων της περιοχής, που δηλώνουν στοιχεία της πολιτιστικής κληρονομιάς. Τη συντήρηση και αξιοποίηση χαρακτηριστικών

γεφυριών της ορεινής μικροπεριοχής και τέλος την αξιοποίηση χωρικών ενοτήτων της περιοχής, που διαθέτουν αξιόλογα φυσικά χαρακτηριστικά.

#### 4.4 ΣΥΝΟΠΤΙΚΗ ΠΕΡΙΓΡΑΦΗ ΠΡΟΓΡΑΜΜΑΤΟΣ

Η Κοινοτική Πρωτοβουλία Leader II στον Νομό Ξάνθης είχε ως αντικείμενο την τοπική αγροτική ανάπτυξη που συντελείται με ποικίλες δραστηριότητες. Ειδικότερα στόχοι της πρωτοβουλίας αυτής ήταν η συγκράτηση του τοπικού πληθυσμού, η δημιουργία νέων θέσεων εργασίας, η συμπλήρωση του εισοδήματος και προστασία του περιβάλλοντος όπως και έχει ήδη αναφερθεί σε προηγούμενα κεφάλαια.

Στα πλαίσια της Κοινοτικής Πρωτοβουλίας Leader II (1996 – 2001) που στην ορεινή και ημιορεινή ζώνη (Δήμοι Αβδήρων, Μύκης, Ξάνθης, Σταυρούπολης και Τοπείρου) υλοποιήθηκαν επενδύσεις που περιλαμβάνουν δραστηριότητες συμπληρωματικού χαρακτήρα ως προς τα έργα ή δράσεις που υλοποιούνται στα πλαίσια άλλων κοινοτικών προγραμμάτων.

Ο συνολικός προϋπολογισμός του εγκριθέντος προγράμματος ανήλθε σε 1.251.720.746 δρχ. (854.498.207δρχ. Δημόσια Δαπάνη)

Το πρόγραμμα της Ομάδας περιλαμβάνει τα σκέλη Β' και Γ'.

Στο σκέλος Β' υλοποιήθηκαν 41 έργα, ενώ στο σκέλος Γ δύο (2) διακρατικά σχέδια με περιοχές και Ο.Τ.Δ. τη Γαλλία και την Ιρλανδία.

Στο σκέλος Β' εντάχθηκαν και υλοποιήθηκαν τρία (3) προγράμματα κατάρτισης στο Μέτρο 2, είκοσι (20) επενδυτικά σχέδια στο Μέτρο 3, τρία (3) επενδυτικά σχέδια στο Μέτρο 4, ένδεκα (11) επενδυτικά σχέδια στο Μέτρο 5 και επτά (7) επενδυτικά σχέδια στο Μέτρο 6. Μια περίληψη με το υλοποιημένο πρόγραμμα ανά μέτρο, δράση και υπόδραση θα δούμε στο κεφάλαιο 5.

#### 4.5 ΧΡΗΜΑΤΟΔΟΤΙΚΑ ΣΤΟΙΧΕΙΑ ΠΡΟΓΡΑΜΜΑΤΟΣ

Η Εγκεκριμένη Δημόσια Δαπάνη ανέρχεται σε 879.603.216 δρχ.

Η Δημόσια Δαπάνη δράσεων / έργων που υλοποιήθηκαν και παραλήφθηκαν ανέρχεται σε 854.498.207 δρχ.

Η Δημόσια Δαπάνη που δεν απορροφήθηκε ανέρχεται σε 25.105.009 δρχ.

Το Ποσοστό απορρόφησης (Δ.Δ. που υλοποιήθηκε / εγκεκριμένη Δ.Δ.) είναι 95%.

Σημείωση: 1) Η εγκεκριμένη Δημ. Δαπάνη είναι αυτή που προκύπτει από τη σύμβαση Υπουργείου Γεωργίας και Φορέα, και τις αποφάσεις ανακατανομής πιστώσεων που εκδόθηκαν κατά τη διάρκεια υλοποίησης.

2) Τα ποσά είναι σε εκ. δρχ.

	Ποσό (σε εκ. δρχ.) *	Ποσοστό % επί του συνολικού κόστους
<b>Συνολικό κόστος (επιλέξιμο)</b>	<b>1.251.720.746</b>	<b>100%</b>
<b>Δημόσια Δαπάνη</b>	<b>854.498.207</b>	<b>68,27%</b>
<b>Κοινοτική Συμμετοχή</b>	<b>702.728.878</b>	<b>56,14%</b>
<b>ΕΓΤΠΕ-Π</b>	<b>573.482.293</b>	<b>45,82%</b>
<b>ΕΤΠΑ</b>	<b>111.549.699</b>	<b>8,92%</b>
<b>ΕΚΤ</b>	<b>17.696.886</b>	<b>1,41%</b>
<b>Εθνική Συμμετοχή (Υπ. Γεωργίας)</b>	<b>151.769.329</b>	<b>12,13%</b>
<b>Ίδια Συμμετοχή</b>	<b>397.222.539</b>	<b>31,73%</b>

#### 4.6 ΧΡΗΜΑΤΟΔΟΤΙΚΟΙ ΠΙΝΑΚΕΣ ΠΡΟΓΡΑΜΜΑΤΟΣ

(βλέπε παράρτημα Ι πίνακας 5.1)

#### 4.7 ΧΑΡΤΗΣ ΠΕΡΙΟΧΗΣ ΠΑΡΕΜΒΑΣΗΣ

(βλέπε τέλους παράρτημα Ι)

## ΚΕΦΑΛΑΙΟ 5

### 5.1. ΠΑΡΟΥΣΙΑΣΗ ΥΛΟΠΟΙΗΜΕΝΩΝ ΕΡΓΩΝ LEADER II ΝΟΜΟΥ

#### ΞΑΝΘΗΣ

Στο συγκεκριμένο κεφάλαιο θα παρουσιάσω τα υλοποιημένα μέτρα και δράσεις των τοπικών προγραμμάτων που έγιναν στο νομό Ξάνθης με την στήριξη της ομάδας τοπικής δράσης.

Οι περιοχές παρέμβασης καλύπτουν δύο γεωγραφικές ενότητες του νομού την ορεινή και ημιορεινή ζώνη, όπου υλοποιήθηκαν 41 επενδυτικά σχέδια και περιλαμβάνουν δραστηριότητες συμπληρωματικού χαρακτήρα. Χρηματοδοτούνται ενέργειες που αφορούν τις λειτουργικές δαπάνες, το προσωπικό, τις μετακινήσεις, τα αναλώσιμα, τις δημοσιεύσεις και την ενημέρωση - ευαισθητοποίηση του πληθυσμού.

Χρηματοδοτήθηκε η προμήθεια του αναγκαίου μηχανολογικού εξοπλισμού προκειμένου η ΟΤΔ να καλύψει τις ανάγκες του προγράμματος αλλά και να πραγματοποιήσει αποτελεσματικά τους αναπτυξιακούς στόχους που έχει θέσει.

Η Ομάδα Τοπικής Δράσης σε συνεργασία με το κ.ε.κ ΘΡΑΚΙΚΗ ΠΡΟΟΔΟΣ Μ. ΕΠΕ. θυγατρική εταιρία της αναπτυξιακής Ν Ξάνθης πραγματοποίησε 3 προγράμματα κατάρτισης με σκοπό να αποκτήσουν οι τελικού δικαιούχοι εξειδικευμένες γνώσεις σχετικά με τις ειδικότητες που προέκυψαν, κατά την διάρκεια υλοποίησης των δράσεων του προγράμματος.

Πραγματοποιήθηκαν δύο σεμινάρια για την κατάρτιση σε θέματα τουρισμού και ένα σεμινάριο σε θέματα γεωργίας – κτηνοτροφίας.

Για τον αγροτουρισμό χρηματοδοτήθηκε η δημιουργία νέων και επέκταση 9 ξενοδοχειακών μονάδων συνολικής δυναμικότητας 108 κλινών.

Στις εναλλακτικές μορφές τουρισμού χρηματοδοτήθηκε η δημιουργία και προώθηση 3 επενδύσεων φυσιολατρικού – οικολογικού τουρισμού στην

περιοχή των στενών του Νέστου (Δ. Σταυρούπολης) με την προμήθεια εξοπλισμού περιήγησης και άθλησης καθώς και με μία επενδυτική προώθηση νέων τουρισμού.

Για τα μικρά έργα υποδομής για την τουριστική αξιοποίηση κτισμάτων και χώρων η δράση χρηματοδότησε την προμήθεια και τοποθέτηση εξοπλισμού ενημέρωσης και προβολής των τουριστικών δυνατοτήτων της ορεινής περιοχής του Δ. Σταυρούπολης.

Χρηματοδοτήθηκε η κατασκευή κτιρίου προβολής και ενημέρωσης στην είσοδο του δήμου Αβδήρων καθώς και η μετατροπή υφιστάμενων κτιρίων στην Σταυρούπολη σε χώρο πολιτιστικών δραστηριοτήτων του σώματος προσκόπων.

Στη δράση προβολή - προώθηση - τουριστικά πακέτα - συστήματα κράτησης δωματίων - περίπτερα τουριστικών πληροφοριών, χρηματοδοτήθηκε η κατασκευή και η προμήθεια εξοπλισμού δύο περιπτέρων τουριστικών πληροφοριών στους δήμους Αβδήρων και Σταυρούπολης.

Όσον αφορά τον εκσυγχρονισμό των μικρών επιχειρήσεων και την επέκταση των βιοτεχνιών, χρηματοδοτήθηκε μία μόνο μονάδα κοπής και επεξεργασίας μαρμάρων και γρανιτών καθώς και μία μονάδα πεστροφοκαλλιέργειας στην ορεινή περιοχή του νομού.

Επίσης χρηματοδοτήθηκε ο εκσυγχρονισμός μονάδας για την καλλιτεχνική επεξεργασία κοιτασμάτων τοπικού πετρώματος.

Για την αξιοποίηση και εμπορία της γεωργικής και δασοκομικής παραγωγής και της τοπικής αλιείας χρηματοδοτήθηκαν:

Η επέκταση υφιστάμενης μονάδας ελαιοτριβείου, καθώς και ο εκσυγχρονισμός μηχανών για τεμαχισμό τυποποιητηρίου και αλλαντοποίησης, ο εκσυγχρονισμός τριών παραδοσιακών αρτοποιειών στην παλιά Ξάνθη στην Σμίνθη και στον Εχίνο καθώς και η δραστηριότητα δύο γυναικείων συνεταιρισμών στην τυποποίηση και προώθηση τοπικών παραδοσιακών προϊόντων ( αρτοσκευάσματα, γλυκά, ζυμαρικά )

Η αξιοποίηση του γεωθερμικού δυναμικού της περιοχής σε τέσσερις επενδύσεις εκ των οποίων η μία αφορά την αντιπαγετική προστασία τάφρων διαχείμασης στο Πόρτο-Λάγος ενώ οι υπόλοιπες τρεις αφορούν την πρωίμιση φυτειών σπαραγγιού στο Εράσμιο.

Για την διατήρηση και βελτίωση του περιβάλλοντος και περιβάλλοντος χώρου, αξιοποίηση και ανάδειξη τοπίων και χώρων αναψυχής, χρηματοδοτήθηκαν και διαμορφώθηκαν χώροι στα Άβδηρα, δημιουργήθηκαν κτίρια τα οποία χρησιμοποιούνται ως εκθετήρια των ευρημάτων των αρχαιολογικών χώρων στην περιοχή καλύβα του Δήμου Σταυρούπολης και στον Δήμο Αβδήρων.

Βελτιώθηκε το κτίριο παλιού παιδικού σταθμού στην ορεινή περιοχή και μετατράπηκε σε ξενώνα για την διανυκτέρευση ατόμων.

Έγιναν ήπιες μορφές παρέμβασης κατά μήκος της κοιλάδας του Νέστου αναδεικνύοντας την φυσική ομορφιά αυτού του πλούσιου οικοσυστήματος.

Τις επενδύσεις ανά μέτρο, με τους κωδικούς αναλυτικά τα αναφέρω στο παράρτημα I (επενδύσεις μέτρων), τους πίνακες με τα χρηματοδοτικά στοιχεία του σκέλους ( βλέπε πίνακες 5.1 5.2 5.4 ) και στους πίνακες 5.5 έως 5.10 αναλύουμε την χρηματοδοτική βαρύτητα των δράσεων του κάθε μέτρου. παράρτημα II πίνακες μέτρων

## **5.2. ΣΚΕΛΟΣ Γ΄ : ΔΙΑΚΡΑΤΙΚΗ ΣΥΝΕΡΓΑΣΙΑ**

### **ΤΙΤΛΟΣ ΣΧΕΔΙΟΥ:**

**Διαχείριση του χώρου και οικονομική αξιοποίηση της φύσης στα όρη της Μεσογείου**

#### **5.1.1. ΟΜΑΔΕΣ ΕΤΑΙΡΟΙ – ΣΥΝΤΟΝΙΣΤΡΙΑ ΟΜΑΔΑ**

Η αναπτυξιακή Ξάνθης συμμετείχε ως διακρατικός έτερος σε δύο σχέδια. Το ένα πραγματοποιείται σε συνεργασία με την αναπτυξιακή Δράμας, την αναπτυξιακή Ροδόπης και την αντίστοιχη ομάδα τις Ιρλανδίας

Οι ομάδες διακρατικής συνεργασίας του δεύτερου σκέλους υλοποιούνται από την Ομάδα Τοπικής Δράσης HAUTES VALLEES DE PROVENCE που βρίσκεται στην Γαλλία που είναι η βασική Συντονίστρια χώρα της συνεργασίας αυτής. Επίσης αποτελούνται από την Ομάδα Τοπικής Δράσης της Αναπτυξιακή Πέλλας Α.Ε. και την Ομάδα Τοπικής Δράσης της Αναπτυξιακή Νομού Ξάνθης Α.Ε. που βρίσκονται στην Ελλάδα και την Ομάδα Τοπικής Δράσης της Reserve Geologique που βρίσκεται στην Γαλλία.

## **5.1.2. ΠΕΡΙΓΡΑΦΗ ΕΝΕΡΓΕΙΩΝ, ΣΧΕΔΙΩΝ**

### **5.1.2.1. ΔΡΑΣΕΙΣ ΠΟΥ ΥΛΟΠΟΙΗΘΗΚΑΝ ΣΕ ΤΟΠΙΚΟ ΕΠΙΠΕΔΟ**

Οι δράσεις που υλοποιήθηκαν σε τοπικό επίπεδο κάθε μίας περιοχής για την συμμετοχική προσέγγιση του σχεδίου περιελάμβανε την παραγωγή ενημερωτικού υλικού, την δημοσιοποίηση των αποτελεσμάτων του διακρατικού σχεδίου και την διοργάνωση τοπικών συναντήσεων. Επίσης διοργανώθηκε μια ημερίδα στο συνεδριακό Κέντρο Κομνηνών Νομού Ξάνθης, όπου οι ενέργειες που πραγματοποιήθηκαν ήταν η υποστήριξη των φορέων των δημοσίων και ιδιωτικών σχεδίων, συλλογικών ή ατομικών για την διαχείριση του έργου.

### **5.1.2.2. ΔΡΑΣΕΙΣ ΠΟΥ ΥΛΟΠΟΙΗΘΗΚΑΝ ΑΠΟ ΤΗΝ ΑΝΑΠΤΥΞΙΑΚΗ ΝΟΜΟΥ ΞΑΝΘΗΣ Α.Ε.**

Οι δράσεις που υλοποιήθηκαν από την πλευρά του νομού Ξάνθης ήταν η συνεργασία για τον από κοινού σχεδιασμό, την παρακολούθηση, την υλοποίηση και αξιολόγηση των αποτελεσμάτων του έργου.

Αναπτύχθηκε μία στρατηγική οικοανάπτυξης η οποία κινητοποίησε τα μέσα και καθόρισε τις προτεραιότητες ώστε να εξασφαλιστεί η διαχείριση πολλαπλών σκοπών των ορεινών μεσογειακών ζωνών.

Προετοιμάστηκε μια εξειδικευμένη μελέτη για την προετοιμασία ενός dossier υποψηφιότητας για τον χαρακτηρισμό της περιοχής του ποταμού Νέστου ως Μνημείο Παγκόσμιας Φυσικής Κληρονομιάς.

Διοργανώθηκε μια τελική ημερίδα για την παρουσίαση των αποτελεσμάτων της Διακρατικής Συνεργασίας στο Συνεδριακό Κέντρο Κομνηνών Σταυρούπολης Νομού Ξάνθης, εν συνεχεία έγινε μια ενημέρωση για την ευαισθητοποίηση του τοπικού πληθυσμού, με την παραγωγή και παρουσίαση ενημερωτικού υλικού. Στην τελική φάση της διακρατικής συνεργασίας δημοσιοποιήθηκαν τα αποτελέσματα του σχεδίου και διοργανώθηκαν τοπικές συναντήσεις.



### 5.3. ΑΠΟΤΕΛΕΣΜΑΤΑ ΑΠΟ ΤΗΝ ΕΦΑΡΜΟΓΗ ΤΟΥ ΣΚΕΛΟΥΣ

#### ΟΤΔ : Αναπτυξιακή Νομού Ξάνθης Α.Ε.

Η εφαρμογή του σκέλους Γ' της διακρατικής συνεργασίας είχε σαν αποτέλεσμα να βελτιωθεί και να εκσυγχρονιστεί η ποιότητα ζωής στις αγροτικές περιοχές του Νομού.

Να βελτιωθούν και να αναπτυχθούν οι δημόσιες υποδομές για την προστασία, βελτίωση του περιβάλλοντος και του περιβάλλοντος χώρου, ακόμα βελτίωσαν την οικοανάπτυξη τόσο σε τοπικό επίπεδο όσο και σε κοινωνικοοικονομικό.

Σαν αποτέλεσμα είχε την ανάπτυξη ενός πλαισίου για την στήριξη των νέων δραστηριοτήτων συνδεδεμένων με τη φύση, στο τέλος έγινε ένας εκσυγχρονισμός των υπηρεσιών και χρησιμοποιήθηκαν καινοτόμα εργαλεία για την περιβαλλοντική διαχείριση και την οικονομική ανάπτυξη.

Η συνεργασία που είδαμε αποσκοπεί στην συγκέντρωση της τεχνογνωσίας ή και του ανθρώπινου δυναμικού και των χρηματοδοτικών πόρων που είναι διασκορπισμένοι σε κάθε μία από τις περιοχές τις κοινότητας. Ακόμα η συνεργασία δεν θα πρέπει να περιορίζεται σε μία απλή ανταλλαγή εμπειριών αλλά να περιλαμβάνει και την υλοποίηση μιας κοινής ενέργειας και αλληλοσυνεργασίας.

Η ανταλλαγή εμπειριών, τεχνογνωσίας ακόμα και οι κοινές ενέργειες θεωρούνται ιδιαίτερα σημαντικά συστατικά για την επιτυχία των δράσεων του προγράμματος LEADER

Με άλλα λόγια η κοινοτική πρωτοβουλία <<LEADER>> στα μέτρα 3,4,5 και 6 με το συγκεκριμένο επενδυτικό σχέδιο στοχεύει στο να δημιουργήσει, να εκσυγχρονίσει και να επεκτείνει τις μέχρι τώρα επενδύσεις στο νομό Ξάνθης, κάνοντας χρήση τις ευεργετικές αναπτυξιακές διατάξεις του κοινοτικού προγράμματος του, με την σωστή πάνω απ' όλα διαχείριση από το φορέα υλοποίηση για τον συγκεκριμένο ευαίσθητο χώρο παρέμβασης

Όσο για τα χρηματοδοτικά στοιχεία αναλυτικά τη βαρύτητα των μέτρων, στοιχεία αποτελεσμάτων απασχόλησης και δαπάνες τους σκέλους τα έχουμε παραπέμψει στο παράρτημα Ι.

## ΚΕΦΑΛΑΙΟ 6

### 6.1. Η ΚΟΙΝΟΤΙΚΗ ΠΡΩΤΟΒΟΥΛΙΑ LEADER+

Το LEADER + είναι μια πρωτοβουλία της Ευρωπαϊκής Ένωσης που έχει ως στόχο τη βελτίωση της ποιότητας της ζωής των κατοίκων της υπαίθρου μέσα από την αειφόρο ανάπτυξη.

Η αειφορία αυτή επιτυγχάνεται μέσα από δραστηριότητες των κατοίκων που αναδεικνύουν τις ομορφιές του τόπου τους, αποτελούν μια ακόμη πηγή εισοδήματος και παράλληλα προστατεύεται η φυσική και πολιτιστική κληρονομιά.

Η νέα πρωτοβουλία της Ευρωπαϊκής Ένωσης (Ε.Ε) LEADER+ (2000-2006) έρχεται να συμπληρώσει την Κοινοτική πρωτοβουλία ενθαρρύνοντας τις ολοκληρωμένες και συλλογικές ενέργειες που έγιναν και σχεδιάζονται, υλοποιούνται νέες στο πλαίσιο εταιρικών σχέσεων σε τοπική κλίμακα. Οι άνθρωποι των αγροτικών περιοχών της Ευρωπαϊκής Κοινότητας, παράλληλα με την ενασχόλησή τους με τη γεωργία ή την κτηνοτροφία, μπορούν να αναπτύξουν νέες επενδυτικές δραστηριότητες, οι οποίες συγχρηματοδοτούνται από την Ευρωπαϊκή Ένωση.

Με άλλα λόγια, το LEADER + δεν είναι ένα ακόμη πρόγραμμα κοινοτικών επιδοτήσεων ή στήριξης αγροτικών προϊόντων, οι οποίες παρέχονται από τον κοινοτικό προϋπολογισμό μέσω του Υπουργείου Γεωργίας. Εδώ οι κάτοικοι των τοπικών κοινωνιών μετά την γνωστοποίηση του προγράμματος ενεργοποιούνται, αποφασίζουν οι ίδιοι, προβαίνουν σε μικρές επενδύσεις που δημιουργούν, όμως, έναν ιδιαίτερα παραγωγικό τρόπο και κάνουν πράξη οι ίδιοι όσα οραματίζονται για την ανάπτυξη της περιοχής τους. Τα κέντρα λήψης των αποφάσεων δεν βρίσκονται σε κάποιο

απομονωμένο από τα προβλήματα της υπαίθρου γραφείο κεντρικής υπηρεσίας στην π.χ. Αθήνα, αλλά εκεί, στην ίδια την κοινότητα.

Όλα τα παραπάνω συμπυκνώνονται στους δύο γενικούς αναπτυξιακούς στόχους του LEADER + :

Ολοκληρωμένη, υψηλής ποιότητας, αειφόρος ανάπτυξη της υπαίθρου μέσω πιλοτικών εφαρμογών.

Ενίσχυση της προσπάθειας για άρση της απομόνωσης των αγροτικών περιοχών σε όλα τα επίπεδα οικονομικής και κοινωνικής ζωής. Οπότε βλέπουμε αμέσως της διαφορές του με το προηγούμενο LEADER Η πρωτοβουλία αυτή εφαρμόζεται την περίοδο 2000-2006.

Η συμβολή των LEADER I και II στην ανάπτυξη του αγροτικού χώρου αποδεικνύεται μέσα από την παράθεση ορισμένων μεγεθών.

Στο πλαίσιο της πρωτοβουλίας LEADER I πραγματοποιήθηκαν 1.732 έργα και δράσεις, από τα οποία 163 αφορούσαν ενέργειες τεχνικής στήριξης στην αγροτική ανάπτυξη, 154 επαγγελματική κατάρτιση, 807 επενδύσεις αγροτουρισμού, 258 επενδύσεις μικρών επιχειρήσεων και βιοτεχνιών, 264 επενδύσεις αξιοποίησης κα εμπορίας της γεωργικής, δασοκομικής και αλιευτικής παραγωγής, τα 86 επενδύσεις αξιοποίησης και προστασίας του περιβάλλοντος και της πολιτιστικής κληρονομιάς. Στο πλαίσιο της πρωτοβουλίας LEADER II υλοποιήθηκαν συνολικά 3.270 έργα και δράσεις, εκ των οποίων 1.150 ήταν έργα αγροτουρισμού και εναλλακτικών μορφών τουρισμού, 508 επενδύσεις μικρών επιχειρήσεων και βιοτεχνιών, 765 έργα αξιοποίησης και εμπορίας της γεωργικής, δασοκομικής και αλιευτικής παραγωγής, 600 επενδύσεις προστασίας και ανάδειξης περιβάλλοντος και πολιτιστικής κληρονομιάς, 16 σχέδια διακρατικής συνεργασίας, 2 σχέδια απόκτησης ικανοτήτων, 70 δράσεις στήριξης των φορέων υλοποίησης κα 160 καταρτίσεις.

Έφτασε τώρα και η σειρά τις κ.π LEADER + να κάνει το δικό του ρεκόρ σε αποτελεσματικότητα και σημασία έργων στην Ευρωπαϊκή ύπαιθρο.

## **6.2. ΟΙ ΠΕΡΙΟΧΕΣ ΠΟΥ ΑΦΟΡΑ Η LEADER +**

Το LEADER + απευθύνεται σε όλες τις αγροτικές περιοχές της Ευρωπαϊκής Ένωσης. Ωστόσο, στη Ελλάδα θα εφαρμοστεί κυρίως στις ορεινές και μειονεκτικές περιοχές, ώστε να ενισχυθεί η προσπάθεια

ανάκαμψής τους. Αξίζει να σημειωθεί, άλλωστε, ότι σύμφωνα με την πιο πρόσφατη απογραφή, καθώς, λόγω των δυσμενών συνθηκών ζωής, οι νέοι μεταναστεύουν προς τα αστικά κέντρα. Υπολογίζεται ότι περίπου πάνω από το 33% του πληθυσμού των ορεινών και μειονεκτικών περιοχών έχει μετακινηθεί εκτός των ορίων των περιοχών του.

Το LEADER + είναι μια τελική ευκαιρία, προκειμένου οι περιοχές αυτές όχι μόνο να μην ενημερώσουν, αλλά να αναγεννηθούν.

### **6.3. ΠΛΑΙΣΙΟ ΤΗΣ ΠΡΩΤΟΒΟΥΛΙΑΣ LEADER+**

#### **6.3.1. Τα Σκέλη**

Οι ενέργειες, δραστηριότητες που αναπτύσσονται που θα χρηματοδοτούνται από το LEADER+ αρθρώνονται γύρω από τρία σκέλη:

#### **Σκέλος 1 <<ολοκληρωμένες και πιλοτικού χαρακτήρα στρατηγικές αγροτικής ανάπτυξης>>**

Στήριξη των <<ολοκληρωμένων και πιλοτικών στρατηγικών ανάπτυξης των αγροτικών περιοχών>>. το σκέλος 1 του δίνει σημασία στη χρηματοδότηση των ακόλουθων δράσεων:

Η χρησιμοποίηση νέας τεχνογνωσίας και νέων τεχνολογιών προκειμένου να καταστούν πιο ανταγωνιστικά τα προϊόντα και οι υπηρεσίες των αγροτικών περιοχών,

Η βελτίωση της ποιότητας ζωής στις αγροτικές περιοχές,

Η αξιοποίηση των τοπικών προϊόντων, ιδίως μέσω της διευκόλυνσης, με συλλογικές ενέργειες, της πρόσβασης στις αγορές για τις μικρές διαρθρώσεις παραγωγής,

Η αξιοποίηση των φυσικών και πολιτιστικών πόρων, συμπεριλαμβανομένης της αξιοποίησης των τοποθεσιών κοινοτικού ενδιαφέροντος του προγράμματος Natura 2000.

Αναλυτικότερα περιλαμβάνουν, παρεμβάσεις αγροτικού συνεταιρισμού ολοκληρωμένης προσέγγισης η οποία μας θυμίζει σε αρκετά σημεία την LEADER II :

- Δημιουργία και βελτίωση της υπάρχουσας δυναμικότητας σε κλίνες.

- Αγροκτήματα που θα μπορούν να επισκέπτονται οι τουρίστες και να διανυκτερεύουν σε αυτά η ακόμη και η εκσυγχρονίσει αυτών.
- Προώθηση εναλλακτικών μορφών τουρισμού (θρησκευτικός, ιαματικός, εκπαιδευτικός κλπ)
- Δημιουργία τοπικών κέντρων οργάνωσης, πληροφόρησης και προώθησης του αγροτουρισμού.

#### Μικρές Βιοτεχνίες & επιχειρήσεις :

- Μονάδες οικοτεχνίας, χειροτεχνίας και ειδών παραδοσιακής τέχνης.
- Επιχειρηματική αξιοποίηση τοπικών φυσικών πόρων.
- Επιχειρήσεις μεταποίησης και τυποποίησης τοπικών προϊόντων φυτικής και ζωικής παραγωγής (ελιές, γλυκά, ποτά, γαλακτοκομικά προϊόντα, αλλαντικά).
  - Επιχειρήσεις παραγωγής ειδών διατροφής, μετά την πρώτη μεταποίηση.
  - Επιχειρήσεις αξιοποίησης αρωματικών και φαρμακευτικών φυτών σε πρωτότυπες εφαρμογές.
  - Αξιοποίηση παραδοσιακών τεχνικών και χώρων (επισκέψιμα οινοποιεία, πατητήρια, κελάρια).
  - Εκτροφεία θηραμάτων.
  - Επιχειρήσεις αξιοποίησης ήπιων και ανανεώσιμων πηγών ενέργειας.
  - Εκθετήριο προϊόντων.
  - Επιχειρήσεις κοινωνικής εξυπηρέτησης (π.χ. παιδικοί σταθμοί).
  - Βελτίωση επιχειρήσεων προς την κατεύθυνση της προστασίας του περιβάλλοντος, από τα μέτρα και μόνο που βλέπουμε στο τρίτο αυτό σκέλος γνωστοποιείται ότι δεν είναι ένα ξεχωριστό πρόγραμμα αλλά η συμπλήρωση και η συνέχεια

#### **Στήριξη της ανταγωνιστικότητας και ποιότητας με αξιοποίηση της σύγχρονης τεχνολογίας και τεχνογνωσίας.**

- Εγκατάσταση συστημάτων διασφάλισης ποιότητας (ISO & HACCP).
- Δικτύωση ομοειδών ή συμπληρωματικών επιχειρήσεων (clusters)..
- Τοπικά σύμφωνα ποιότητας.
- Ανάπτυξη ηλεκτρονικών συστημάτων πληροφόρησης για τις μικρομεσαίες επιχειρήσεις.
- Ανάπτυξη ηλεκτρονικού εμπορίου.
- Ανάπτυξη τηλεργασίας.

Στήριξη διεπαγγελματικών οργανώσεων.

Δίκτυα διανομής.

**Προστασία – ανάδειξη και αξιοποίηση της φυσικής και πολιτιστικής κληρονομιάς.**

Αξιοποίηση, ανάδειξη και προστασία περιοχών φυσικής ομορφιάς.

Οριστική αναβάθμιση περιοχών με αρχιτεκτονικό ενδιαφέρον (δημιουργία, δηλαδή παραδοσιακών οικισμών).

Ανάδειξη μνημείων, ιστορικών κτιρίων και κτιρίων αγροτικής κληρονομιάς.

Αναπαλαίωση αγροτικών κτισμάτων και ένταξή τους στις ανάγκες της σύγχρονης ζωής (εκτός της αγροτουριστικής δραστηριότητας).

Σήμανση αξιοθέατων, μνημείων, μονοπατιών.

Δημιουργία και βελτίωση των υπάρχοντων καταφυγίων.

Ίδρυση μουσείων αγροτικής, λαογραφικής και πολιτιστικής κληρονομιάς.

Ενίσχυση πολιτιστικών εκδηλώσεων που έχουν σχέση με τη λαογραφική παράδοση του τόπου.

Κατασκευή γεφυριών και μονοπατιών.

Ανάπτυξη συστημάτων παρακολούθησης και προστασίας του περιβάλλοντος.

Η άμεση προτεραιότητα της Επιτροπής είναι η στήριξη αναπτυξιακών στρατηγικών που αποβλέπουν στη βελτίωση των δυνατοτήτων απασχόλησης των νέων και των γυναικών των αγροτικών περιοχών. Η αναπτυξιακή στρατηγική πρέπει να καταδεικνύει την οικονομική βιωσιμότητα και τον αειφόρο χαρακτήρα της επίσης να εξασφαλίζει ότι η χρησιμοποίηση των πόρων θα γίνει κατά τρόπο που να μην περιορίζει τις επιλογές των μελλοντικών γενεών.

Επίσης, στο πλαίσιο της πρωτοβουλίας **LEADER+**, η Ευρωπαϊκή Επιτροπή υποστηρίζει την πιλοτική εφαρμογή πρωτότυπων και φιλόδοξων προσπαθειών αγροτικής ανάπτυξης. Οι προσπάθειες αυτές μπορεί να αφορούν την ανάπτυξη νέων προϊόντων, νέων μεθόδων αξιοποίησης των ανθρωπίνων πόρων, πρωτότυπων μορφών οργάνωσης και συμμετοχής του τοπικού πληθυσμού στη διαδικασία λήψης αποφάσεων και υλοποίησης του σχεδίου και άλλα.

Άλλες δράσεις που μπορούν να περιληφθούν στο σκέλος, αφορούν την υποστήριξη των παρεμβάσεων του προγράμματος (κατάρτιση και εξειδίκευση του ανθρώπινου δυναμικού, ευαισθητοποίηση και ενημέρωση του πληθυσμού, προβολή και προώθηση τομέων, προϊόντων και περιοχών), καθώς και στην τεχνική στήριξη Ομάδων Τοπικής Δράσης (στελέχωση και λειτουργία).

## **Σκέλος 2: <<στήριξη της συνεργασίας μεταξύ περιοχών>>**

**Το σκέλος 2:** αποβλέπει στην **ενθάρρυνση και τη στήριξη της συνεργασίας μεταξύ περιοχών:** όπως συνεργασίες μεταξύ διαφορετικών περιοχών :

- του ίδιου κράτους μέλους (συνεργασία μεταξύ περιοχών),
- πολλών κρατών μελών (διακρατική συνεργασία).

Η συνεργασία θα αποσκοπεί στην συγκέντρωση της τεχνογνωσίας ή και του ανθρώπινου δυναμικού και των χρηματοδοτικών πόρων που είναι διασκορπισμένοι σε κάθε μία από τις υπό εξέταση περιοχές. Ακόμα η συνεργασία δεν θα πρέπει να περιορίζεται σε μία απλή ανταλλαγή εμπειριών αλλά να περιλαμβάνει και την υλοποίηση μιας κοινής ενέργειας

Η ανταλλαγή εμπειριών και τεχνογνωσίας και γιατί όχι οι κοινές ενέργειες θεωρούνται ιδιαίτερα σημαντικά συστατικά για την επιτυχία των δράσεων του LEADER+.

## **Σκέλος 3 <<ΔΙΚΤΥΩΣΗ >>**

Το σκέλος 3 αποβλέπει στη <<δικτύωση του συνόλου των αγροτικών περιοχών>> ανεξάρτητα από το εάν τις αφορά η πρωτοβουλία ή όχι, καθώς και όλων των οργανώσεων και διοικητικών υπηρεσιών που εμπλέκονται στις τοπικές αυτές ενέργειες. Στόχος της προσπάθειας αυτής είναι η διάδοση και ανταλλαγή επιτυχημένων πρακτικών, μεταφορά εμπειριών, τεχνογνωσίας και η τόνωση της συνεργασίας μεταξύ όλων των περιοχών ολοκληρωμένης αγροτικής ανάπτυξης, καθώς και η πληροφόρηση και η αποκόμιση διδαγμάτων σχετικά με την αγροτική ανάπτυξη σε κοινοτικό επίπεδο.

#### **6.4. ΠΩΣ ΝΑ ΣΥΜΜΕΤΑΣΧΕΙ ΚΑΠΟΙΟΣ ΣΤΟ LEADER+**

Μετά την έγκρισή του προγράμματος οι Ομάδες Τοπικής Δράσης θα προβούν σε ευρεία δημοσιοποίηση του προγράμματός τους με σκοπό να καλέσουν κάθε ενδιαφερόμενο επενδυτή να υποβάλει την πρότασή του.

Προτάσεις από υποψήφιους επενδυτές μπορούν να υποβληθούν, εφόσον :

στην περιοχή στην οποία θέλουν να υλοποιήσουν την επένδυσή τους υλοποιείται τοπικό πρόγραμμα LEADER+ περιλαμβάνεται αντίστοιχη δραστηριότητα στο τοπικό πρόγραμμα.

Οι προτάσεις από τους ενδιαφερόμενους υποψήφιους επενδυτές συντάσσονται βάσει υποδείγματος που ονομάζεται «φάκελος υποψηφιότητας», το οποίο χορηγείται από την Ο.Τ.Δ.

Οι προτάσεις υποβάλλονται στην Ο.Τ.Δ. και αξιολογούνται από αυτήν (από αρμόδια επιτροπή), σύμφωνα με κριτήρια τα οποία θα είναι εκ των προτέρων γνωστά.

Μετά την αξιολόγηση και την επιλογή των επενδύσεων που θα ενταχθούν τελικά στο πρόγραμμα υπογράφεται σύμβαση μεταξύ του επενδυτή (τελικού δικαιούχου) και της ΟΤΔ, στην οποία αποτυπώνονται και γίνονται αμοιβαία αποδεκτές οι υποχρεώσεις και οι όροι υλοποίησης του έργου.

#### **6.5. LEADER + ΝΟΜΟΥ ΞΑΝΘΗΣ**

##### **ΣΤΟΧΟΙ ΣΤΡΑΤΗΓΙΚΗ –ΤΟΠΙΚΟΥ ΠΡΟΓΡΑΜΜΑΤΟΣ**

Στο πλαίσιο του παρόντος προγράμματος, ο στρατηγικός αναπτυξιακός στόχος για την περιοχή είναι : <<η αξιοποίηση του πολιτιστικού και φυσικού περιβάλλοντος και η ενδυνάμωση του κοινωνικού ιστού >>

Ο στρατηγικός στόχος αυτός θα επιτευχθεί με μία προσπάθεια αναδιοργάνωσης του τοπικού παραγωγικού και ανθρώπινου δυναμικού, που βασίζεται σε πιλοτικές παρεμβάσεις, στη μεταφορά και διάδοση του τεχνογνωσίας και στην ισχυρή τεχνική υποστήριξη, θέτοντας τους παρακάτω γενικούς στόχους :



Στήριξη εταιρικών σχέσεων και εδραίωση νέων δομών τοπικής ανάπτυξης και υπερτοπικής συνεργασίας

Αξιοποίηση των φυσικών πόρων της περιοχής και αύξησης της επισκεψιμότητας.

Διαφοροποίηση της απασχόλησης, ενίσχυση του ανθρώπινου δυναμικού και της ανταγωνιστικότητας και αύξηση της προστιθέμενης αξίας στις επιχειρήσεις.

Ο πρώτος στόχος περιλαμβάνει την << στήριξη των εταιρικών σχέσεων και εδραίωση νέων δομών τοπικής ανάπτυξης και υπερτοπικής συνεργασίας>>. Τεκμηριώνεται λαμβάνοντας υπ' όψη τις σύγχρονες απαιτήσεις, τις κοινωνικοοικονομικές δραστηριότητες, τις σχέσεις με τις γειτονικές περιοχές αλλά και την ευρύτερη περιοχή. Η προώθηση δραστηριοτήτων - υπηρεσιών και προϊόντων προς τις αγορές κρίνεται υποχρεωτικά αναγκαία.

Η δημιουργία εταιρικών σχέσεων παρέχει τις προϋποθέσεις, έτσι ώστε κοινές δράσεις και ενέργειες όπως και συμπληρωματικότητες τους να έχουν πολλαπλά αποτελέσματα, μεγιστοποιώντας ταυτόχρονα την αξιοποίηση των δεδομένων της περιοχής.

Ο δεύτερος στόχος περιλαμβάνει την <<αξιοποίηση των φυσικών πόρων της περιοχής και την αύξηση της επισκεψιμότητας>>. Η πολιτική και πολιτισμική ποικιλότητα της περιοχής Παρέμβασης, διαμορφώνει το πλαίσιο για τη δημιουργία υποδομών, με μέσο αποτέλεσμα την αύξηση της οικονομικής δραστηριότητας. Η αξιοποίηση των ανθρώπινων και φυσικών πόρων της περιοχής ( φυσικός πλούτος, γεωθερμία ), σε συνάρτηση με την ενίσχυση της περιβαλλοντικής συνείδησης και με εθελοντικές δραστηριότητες, θα φέρουν το επιθυμητό αποτέλεσμα στην ενίσχυση και ενδυνάμωση του πολυπολιτισμικού ιστού, περιβάλλοντας και προωθώντας ταυτόχρονα την τοπική παράδοση, θα αποτελέσουν πόλο έλξης τουριστικού κοινού. Η ενίσχυση των δραστηριοτήτων της περιοχής αντιμετωπίζεται σαν ενιαίο σύνολο, προβάλλοντας και αξιοποιώντας όλα τα χαρακτηριστικά της περιοχής και αυξάνει, ενδυναμώνει και αναπτύσσει τις οικονομικές δραστηριότητες

Ο τρίτος στόχος περιλαμβάνει την <<διαφοροποίηση τη απασχόλησης, ενίσχυση του ανθρώπινου δυναμικού και της ανταγωνιστικότητας και αύξηση

της προστιθέμενης αξίας στις επιχειρήσεις>>. Η αξιοποίηση της αγροτικής παραγωγής, η ανάπτυξη μεταποιητικών και βιοτεχνικών μικρών επιχειρήσεων, καταλυμάτων, χώρος εστίασης κλπ. η δημιουργία δηλαδή νέων μορφών απασχόλησης και δραστηριότητας της περιοχής παρέμβασης της Κ.Π. LEADER + και η ανάδειξη των τοπικών προϊόντων της περιοχής, μέσα από ένα πλέγμα αλληλένδετων προωθητικών ενεργειών που θα αποτελέσουν τον κύριο άξονα για την ενίσχυση της ανταγωνιστικότητας.

Η ανάπτυξη των δραστηριοτήτων αυτών προκαλεί αξιόλογες εισροές εισοδήματος, δημιουργώντας έτσι πρόσθετο εισόδημα. Δημιουργούνται νέες θέσεις εργασίας με αποτέλεσμα εισροή εσόδων για τον πληθυσμό της περιοχής. Με αυτόν τον τρόπο συμβάλουμε στην εξομάλυνση του εισοδήματος τόσο σε τοπικό επίπεδο όσο και σε περιφερειακό και στην άρση της απομόνωσης της περιοχής μας.

Τα αποτελέσματα από την υλοποίηση του, LEADER II επιβεβαιώνουν την στρατηγική για την περιοχή, προσθέτοντας όμως σαν κύριο στόχο στο, LEADER + την διατήρηση του πιλοτικού και συμπληρωματικού χαρακτήρα.

## **6.6. ΠΡΟΤΕΙΝΟΜΕΝΗ ΣΤΡΑΤΗΓΙΚΗ**

Η στρατηγική η οποία προτείνεται αφορά την ενδυνάμωση της τοπικής εταιρικής σχέσης και του κοινωνικού ιστού. Για την ανάπτυξη της συγκεκριμένης στρατηγικής το πρόγραμμα θα τεθεί σαν άξονες για την περιοχή παρέμβασης τις κοινοτικής πρωτοβουλίας LEADER + :

### **Υψηλή ποιότητα**

#### **Διατομεακή δικτύωση των επιχειρήσεων**

Με του γενικούς αυτούς όρους, σε ότι αφορά την οικονομία της περιοχής, προτεραιότητα θα δοθεί στην ενισχύσει της ανταγωνιστικότητας σε κρίσιμους κλάδους που ταυτοποιούνται με την ίδια περιοχή και συγκεκριμένα :

#### **Α. Γεωργική παραγωγή –μεταποίηση – βιοτεχνία**

1. Την τήρηση συγκεκριμένων προδιαγραφών ποιότητας, ως προς τις κατασκευές και τους εξοπλισμούς
2. Την τήρηση κοινωνών ορθής πρακτικής ή συστημάτων διασφάλιση ποιότητας σε ότι αφορά τις διαδικασίες παραγωγής ή τα τελικά προϊόντα.
3. Την διασύνδεση των επιχειρήσεων που παράγουν με τις τουριστικές.

## B τουρισμός

1. Την Ένταξη σε συγκεκριμένη ολοκληρωμένη τουριστική διαδρομή
2. Την τήρηση συγκεκριμένων όρων ποιότητας στην κατασκευή, στον εξοπλισμό και στις παρεχόμενες υπηρεσίες
3. Τη διασύνδεση των τουριστικών επιχειρήσεων με αυτές που παράγουν τοπικά προϊόντα

Οι παρεμβάσεις στον τουρισμό θα συνδεθούν με τις αντίστοιχες για το περιβάλλον και τον πολιτισμό και θα χωροθετηθούν στο πλαίσιο συγκεκριμένων τουριστικών διαδρομών

Α΄ τουριστικός προορισμός με επίκεντρο την Σταυρούπολη

Β΄ τουριστικός προορισμός με επίκεντρο την Σμίνθη

Γ΄ τουριστικός προορισμός με επίκεντρο τα Άβδηρα

Η κοινοτική πρωτοβουλία LEADER + θα εφαρμοστεί σύμφωνα με την οδηγία και τη Προκήρυξη του Υπουργείου Γεωργίας

Σε περιοχές όπως - ορεινές περιοχές - Αγροτικά μειονεκτικές - περιοχές Natura 2000 - περιοχές Ramsar.

## **6.7. ΚΕΝΤΡΙΚΟ ΘΕΜΑ**

Το κεντρικό θέμα αποτελεί το συγκριτικό πλεονέκτημα της περιοχής, τον θεματικό πυρήνα γύρω από το οποίο μπορούν να κινητοποιηθούν οι ενδογενείς δυνάμεις, προκειμένου να προωθηθεί η αναπτυξιακή διαδικασία, να αναδειχθεί και να διασφαλιστεί η προστιθέμενη αξία της περιοχής και να αρθεί η οικονομική και κοινωνική της απομόνωση.

Η ΟΤΔ καταρτίζει την στρατηγική της, σύμφωνα με το θέμα όπου θα ανορθώνει το σύνολο των επενδυτικών σχεδίων, όλων των οικονομικών τομέων ( γεωργία, μεταποίηση, τουρισμός υπηρεσίες κ.ο.κ. ) και των υποστηρικτικών της δράσεων, για την υλοποίηση του τοπικού προγράμματος.

Ως κεντρικό θέμα για την περιοχή παρέμβασης(νομός Ξάνθης), γύρω από το οποίο διαρθρώνεται η αναπτυξιακή στρατηγική και εξειδικεύονται οι στόχοι του τοπικού προγράμματος, αναδεικνύεται η προστασία, ανάδειξης και αξιοποίησης των πολιτιστικών πόρων και της δημιουργίας οικονομικής δραστηριότητας.

## ΣΥΜΠΕΡΑΣΜΑΤΑ - ΠΡΟΤΑΣΕΙΣ

### ΣΥΜΠΕΡΑΣΜΑΤΑ ΥΛΟΠΟΙΗΜΕΝΟΥ ΠΡΟΓΡΑΜΜΑΤΟΣ LEADER II

Η αναπτυξιακή Ξάνθης, παρά τις φιλόδοξες εκμεταλλεύονται προσπάθειες που έκανε, δεν κατόρθωσε να προωθήσει σε μέγιστο βαθμό τις επενδύσεις που είχαν προβλέψει οι στόχοι του τοπικού προγράμματος για το νομό Ξάνθης, (όπου τα γεωγραφικά του χαρακτηριστικά και το φυσικό περιβάλλον, όπως έχουμε αναφέρει, του νομού τείνουν για ανάπτυξη).

Αφενός μεν ο λόγος των ελαχίστων επενδύσεων οφείλεται στον τοπικό φορέα υλοποίησης, όπου θα έπρεπε κατά την γνώμη μου να δώσει περισσότερη βαρύτητα στα μέτρα ευαισθητοποίησης, πληροφόρησης, ενημέρωσης πληθυσμού κυρίως των νέων και δημοσιοποίησης του προγράμματος. Δεν γνωστοποίησε αρκετά την ευελιξία που προσφερόταν στους επενδυτές, τις δυνατότητές στην χρηματοδότηση και στήριξη επιχειρήσεων, όπως επίσης και άλλων ειδών ενέργειες, προσπάθειες στο να προσελκύσουν τον τοπικό πληθυσμό σε ολόκληρο το νομό για επενδύσεις στις περιοχές παρέμβασης και όχι μεμονωμένων περιοχών.

Αφετέρου δε ένα μέρος μη μεγιστοποίησης των επενδύσεων, οφείλεται στους πολίτες του νομού που δεν παρακολούθησαν ή αγνόησαν τις ημερίδες και συγκεντρώσεις της αναπτυξιακής, ή δεν ευαισθητοποιήθηκαν στο να λάβουν μέρος και να ξεκινήσουν διαδικασία δημιουργίας ή επέκτασης της επιχείρησής τους που αυτό έχει σαν στόχο την ανάπτυξη του νομού

Σε αυτό το συμπέρασμα κατέληξα στην διάρκεια τις εργασίας μου βλέποντας την λεπτομερή καταγραφή των στόχων του τοπικού προγράμματος, συντονισμού του φορέα υλοποίησης και το πραγματοποιηθέν έργο, συγκρίνοντας μεταξύ τους με τις συμπληρωμένες ερωτήσεις του ερωτηματολογίου (βλέπε ερωτηματολόγιο παράρτημα I πίνακας 6.1)

Όσον αφορά το διακρατικό σχέδιο, οι απόψεις μου είναι ότι τέτοιου είδους ενέργειες γίνονται για να συγκριθούν τα αποτελέσματα των περιοχών με κοινά χαρακτηριστικά, να δουν τα λάθει και τις αστοχίες τους, να εκτιμήσουν σωστά τα δεδομένα και τις δυνάμεις των προγραμμάτων βλέποντας τις επενδύσεις άλλων περιοχών, επίσης για να γνωρίζουν πώς να διαχειρίζονται και να αξιοποιούν παρόμοια προγράμματα.

## **ΑΠΟΤΕΛΕΣΜΑΤΑ ΤΟΥ ΕΡΩΤΗΜΑΤΟΛΟΓΙΟΥ**

Από τα άτομα τα οποία ερωτήθηκαν συμπεραίνουμε ότι τα λιγότεροι από 40% γνώριζαν το πρόγραμμα, ορισμένοι από το ποσοστό αυτό, το γνώριζαν σαν όνομα ή πρόγραμμα της τοπικής αυτοδιοίκησης και ανάπτυξης, χωρίς να ξέρουν ποιος είναι ο σκοπός και οι στόχοι του. Και λίγοι ήταν αυτοί που το άκουσαν από κάποιο γνωστό, τους και ελάχιστοι οι οποίοι το άκουσαν από κάποιο αιρετό της περιοχής ενδιαφέρθηκαν και ξεκίνησαν την διαδικασία τους για κάποια επένδυση

Όσο αφορά το μέρος εκείνου του πληθυσμού οι οποίοι ήταν επενδυτές στην πρωτοβουλία αυτή, αναφέρανε ότι είχαν κάποια καθυστέρηση στην χρηματοδότηση αυτό βέβαια οφείλεται εν μέρει στο φορέα υλοποίησης αλλά σε ορισμένες στο ότι καθυστέρησαν οι επιχορηγήσεις χρημάτων.

## **ΠΡΟΤΑΣΕΙΣ LEADER II**

Στο προηγούμενο κεφάλαιο είδαμε το πρόγραμμα τις κ.π LEADER, με την υφιστάμενη κατάσταση τους σκοπούς και στόχους, τις επενδύσεις που υλοποιήθηκαν στην περιοχή παρέμβασης, τις αναπλάσεις σε ορισμένες αγροτικές περιοχές. Πιστεύω ότι ναι μεν οι επενδύσεις ωφέλησαν το νομό αλλά δεν ήταν αρκετές, επίσης με τα ίδια κεφάλαια θα μπορούσαν να υλοποιήσουν ακόμα περισσότερες και αποδοτικότερες ή έστω με το ποσό τις δημόσιας δαπάνης που δεν απορροφήθηκε. Μου δίνεται η δυνατότητα μέσα από αυτήν την εργασία να κάνω τις δικές μου επισημάνσεις και προτάσεις,

Προτείνω κατά την γνώμη μου ορισμένες, όπου πιστεύω πως θα ήταν αρκετά καινοτόμες και αποδοτικές στο νομό, επίσης μερικές συγκεκριμένα 2 από αυτές ήταν σε σκέψη σε παλαιότερα αναπτυξιακά προγράμματα του νομού.

Αναφέρω :

- μεγαλύτερη ενημέρωση στο κόσμο, περισσότερες ενέργειες στο μέτρο προβολή
- ευελιξία στο χειρισμό
- σωστές πιστοποιήσεις
- Δημιουργία Δασικών, Παιδικών χωριών (κατασκηνώσεις, So.'s) (καινοτόμο)
- Κατασκευή πάρκων οικολογικών, άλλης σημασίας και εθελοντισμού (καινοτόμο)
- Κατασκευή Λιμνοενυδρείο (καινοτόμο)
- περισσότερες καινοτομίες και επενδύσεις στον τομέα του αγροτουρισμού, μικρές επιχειρήσεις και στο μέτρο 5
- Ένταξη στο πρόγραμμα περιοχές πέρα του δήμου Σταυρούπολης και κυρίως στο μέτρο 6 πχ ( παραλιακή ζώνη, Δ Αβδήρων και Τοπείρου και ορεινής και μειονεκτικής περιοχής όπως ο Δ. Μυκής )

Αναφέρομαι πιο ειδικά :

Στο μέτρο 3 "Αγροτουρισμός" θα μπορούσαν να γίνουν περισσότερες ενέργειες και κυρίως επενδύσεις όπως camping, αναπλάσεις και κατασκευή μαρίνων στην περιοχή της παραλιακής ακτής του δήμου Αβδήρων, δημιουργία ή επέκτασης αυτών. Περισσότερες ενέργειες στο Δήμο Μύκης που ονομάζεται και αγροτική μειονότητα, επενδύσεις κυρίως του τίτλου εναλλακτικές μορφές τουρισμού επιπλωμένων διαμερισμάτων ή αγροτουριστικών καταλυμάτων, μουσεία πολιτιστικής κληρονομιάς, εφόσον θεωρείται πανάρχαια κατοικημένη χώρα, όπου τέτοιου είδους επενδύσεις γνωστόν ότι προσελκύουν κόσμο. Περισσότερα Μικρά έργα υποδομής για τουριστική αξιοποίηση κτισμάτων και χώρων και στην περιοχή του Δήμου Σταυρούπολης, Μύκης, Αβδήρων, (μια μόνο επένδυση σε όλο το νομό δεν αρκεί)

Στο μέτρο 4 “μικρές επιχειρήσεις” θα μπορούσαν να γίνουν περισσότερες επενδύσεις του τύπου κέντρα εστίασης και αναψυχής Στους Δ, Σταυρούπολης, Αβδήρων και στην ορεινή περιοχή του Δήμου Μύκης. Στις επενδύσεις όπως χειροτεχνία υφαντά και είδη λαϊκής τέχνης δεν είδαμε σε κανένα δήμο καμία δράση που είναι δραστηριότητα η οποία χάνεται με τον θάνατο του τελευταίου που την κατέχει.

Δεν είδαμε επίσης επενδύσεις (μέτρο 4) πολλές στην περίπτωση εκμετάλλευσης της γεωθερμίας, εφόσον είναι ένα κεφάλαιο το οποίο δεν έχει ανοιχθεί στο νομό και έχουμε έντονα κοιτάσματα σε δύο δήμους.

Και καμία επένδυση του τύπου ήπιων μορφών ενέργειας π.χ. της αιολικής μιας και τα τελευταία χρόνια στην Ξάνθη αντιμετωπίζουμε πολλούς ανέμους θα ήταν αρκετά παραγωγικό και συμφέρων.

Δεν είδαμε επενδύσεις του τύπου αξιοποίηση φυτικής παραγωγής (αρωματικά φυτά ) πχ βότανα, καπνά (μιας και ο νομός χαρακτηρίζεται για την καλλιέργεια και ποιότητα του καθώς και πολλοί ιστορικοί την ονόμασαν καπνούπολη - κυρά αρχόντισσα ) ακόμα περιπτώσεις αναβάθμισης ζωικού κεφαλαίου ΕΟΚ 886/90 (εκσυγχρονισμού μονάδων φάρμας) όπου ο νομός παράγει πολλές ποσότητες γάλακτος.

Επίσης προτείνω να γινόταν δράσεις του μέτρου 6 στην ευρύτερη περιοχή του δήμου Μύκης πχ μουσεία (αγροτική περιοχή με μεγάλη οικολογική στήριξη - σημασία στο νομό) Πιστεύω και ελπίζω ότι αυτή η εργασία να δοθεί ως παράδειγμα στους έτερους παράγοντες υλοποίησης τέτοιου είδους προγραμμάτων.

### **ΣΥΜΠΕΡΑΣΜΑ LEADER +**

Όπως γνωρίζουμε με το τελικό αυτό σκέλος (LEADER +) του προγράμματος LEADER, κλείνει το κεφάλαιο αυτό της “αγροτικής ανάπτυξης” που ανοίξαμε και αναλύσαμε μέσα από την πτυχιακή εργασία αυτή. Στο συμπέρασμα που θέλω να καταλήξω είναι ότι φτάνοντας στο τελικό του στάδιο ένα τέτοιο πρόγραμμα, να κατορθώσουμε να δείξουμε τις τελικές του ευεργετικές δυνατότητες ανάπτυξης στο νομό, υλοποιώντας όσο το

δυνατό αποτελεσματικότερα τους τελικούς αυτούς στόχους και σκοπούς LEADER + που θέσαμε. Επίσης να κατορθώσουμε να υλοποιήσουμε κάποιες δράσεις της πρωτοβουλίας όπου δεν καταφέρανε στο δεύτερο μέρος του LEADER II γνωρίζοντας τώρα πλέον τα λάθη και τις αστοχίες που πιθανών να προέκυψαν. Με αυτόν τον τρόπο θα έχουμε ένα ανάλογο και επιθυμητό αποδοτικό αποτέλεσμα, γιατί όντως τέτοια προγράμματα, με τέτοια δεδομένα, στόχους και σκοπούς, θα πρέπει να τα αξιώνουμε δείχνοντας και βραβεύοντας τις υλοποιημένες παρεμβάσεις τους, οπότε το αποτέλεσμα που περιμένουμε να υλοποιηθεί πρέπει να είναι αρκετά αποδοτικό και εντυπωσιακό. Με μια λέξη <<αξίζουν πολλά>> και δεν πρέπει να χάνονται εύκολα η να αξιοποιούνται σωστά.



# ΠΑΡΑΡΤΗΜΑ Ι

## ΚΕΦΑΛΑΙΟ 7

### ΠΙΝΑΚΕΣ

#### 7.1 ΠΙΝΑΚΕΣ ΚΕΦΑΛΑΙΟΥ 3

##### ΠΙΝΑΚΑΣ 3.1

#### ΠΕΡΙΦΕΡΕΙΑ ΑΝΑΤΟΛΙΚΗΣ ΜΑΚΕΔΟΝΙΑΣ ΚΑΙ ΘΡΑΚΗΣ

##### Ο ΝΟΜΟΣ ΞΑΝΘΗΣ

ΝΟΜΟΣ	ΔΗΜΟΣ/ ΚΟΙΝΟΤΗΤΑ	ΔΗΜΟΤΙΚΟ/ΚΟΙΝΟΤΙΚΟ ΔΙΑΜΕΡΙΣΜΑ	ΕΚΤΑΣΗ	ΠΛΗΘΥΣΜΟΣ
Ξάνθης	Δήμος Ξάνθης	ΔΗΜΟΣ ΞΑΝΘΗΣ	32,50	52.270
		ΕΥΜΟΙΡΟ	42,70	3.582
		ΚΙΜΜΕΡΙΑ		3.570
		ΞΑΝΘΗΣ		45.118
Ξάνθης	Δήμος Σταυρούπολης	ΣΤΑΥΡΟΥΠΟΛΗ	94,50	889
		ΓΕΡΑΚΑΣ	55,80	381
		ΔΑΦΝΩΝΑΣ	14,30	419
		ΚΑΡΥΟΦΥΤΟ	43,10	347
		ΚΟΜΝΗΝΑ	28,50	332
		ΝΕΟΧΩΡΙ	46,10	494
		ΠΑΣΧΑΛΙΑ	59,80	228
Ξάνθης	Δήμος Αβδήρων	ΑΒΔΗΡΑ	59,90	1.643
		ΜΑΝΔΡΑ	31,60	596
		ΜΥΡΩΔΑΤΟ	18,70	587
		ΝΕΑ ΚΕΣΣΑΝΗ	51,80	1,091
Ξάνθης	Δήμος Βιστωνίδας	ΓΕΝΙΣΕΑ	39,00	2.576
		ΔΙΟΜΗΔΕΙΑ	30,10	3.675
		ΚΟΥΤΣΟ	18,20	906
		ΠΗΓΑΔΙΩΝ		501
		ΠΟΛΥΣΙΤΟΥ		543
		ΣΕΛΙΝΟΥ		319
		ΣΟΥΝΙΟΥ		928
		ΜΑΓΙΚΟ	17,00	699

Ξάνθης	Δήμος Τοπείρου	ΑΒΑΤΟ	11.70	1.258
		ΓΑΛΑΝΗ	51.80	137
		ΕΞΟΧΗ	64.60	1.536
		ΕΥΛΑΛΟ		4.463
		ΕΡΑΣΜΙΟ	47.10	1.480
		ΜΑΓΓΑΝΑ	19.70	774
		ΟΛΒΙΟ	9.50	485
		ΤΟΞΟΤΕΣ	43.00	2.066
Ξάνθης	Δήμος Μύκης	ΩΡΑΙΟΥ	95.00	1.179
		ΕΧΙΝΟΥ	85.70	2.853
		ΜΥΚΗΣ	134.20	7.361
Ξάνθης	Κοινότητα Θερμών	ΘΕΡΜΕΣ	90.00	1.221
Ξάνθης	Κοινότητα Κοτύλης	ΚΟΤΥΛΗ	79.10	2.331
Ξάνθης	Κοινότητα σελέρου	ΣΕΛΕΡΟ		4.509
Ξάνθης	Κοινότητα Σατρών	ΣΑΤΡΕΣ	149.30	779

## 7.2 ΠΙΝΑΚΕΣ ΚΕΦΑΛΑΙΟΥ 4

### ΦΟΡΕΑ ΥΛΟΠΟΙΗΣΗΣ

Επωνυμία: ΑΝΑΠΤΥΞΙΑΚΗ ΝΟΜΟΥ ΞΑΝΘΗΣ Α.Ε.  
 Έδρα: ΞΑΝΘΗ – 28<sup>ης</sup> ΟΚΤΩΒΡΙΟΥ 192- 67100  
 Νομική Μορφή: ΑΝΩΝΥΜΗ ΕΤΑΙΡΕΙΑ  
 Έτος σύστασης: Δεκέμβριος 1994  
 Μετοχικό κεφάλαιο: 110.340.000δρχ.

## ΠΙΝΑΚΑΣ 4.1

### Διοικητικό Συμβούλιο Φορέα:

Όνοματεπώνυμο	Ιδιότητα	Φορέας που εκπροσωπεί
Τσεγγελίδης Ιωάννης	Πρόεδρος	Δήμος Σταυρούπολης
Τσακίρη Ευανθία	Διευθύνων Σύμβουλος	Δήμος Αβδήρων
Γκιριτζίκης Γεώργιος	Αντιπρόεδρος	Δήμος Βιστωνίδας
Μπαλάσης Στυλιανός	Γραμματέας	Αλιευτικός Συνεταιρισμός Βιστωνίδας & Βιστωνικού Κόλπου «Άγιος Νικόλαος ΣΠΕ»
Χ#Ευαγγέλου Στυλιανός	Μέλος	Δήμος Τοπείρου
Σαχινίδης Χαράλαμπος	Μέλος	Νομαρχία Ξάνθης
Κλεισιώτης Δημήτριος	Μέλος	ΕΑΣ Νομού Ξάνθης
Παπαδόπουλος Θεόδωρος	Μέλος	ΕΑΣ Νομού Ξάνθης
Κωνσταντινίδης Χρήστος	Μέλος	Δήμος Ξάνθης

### Προσωπικό Φορέα:

	Αριθμός	Ειδικότητες
Συνολικό προσωπικό Φορέα	15	<ul style="list-style-type: none"> <li>- Ηλεκτρολόγος</li> <li>- Μηχανολόγος</li> <li>- Μηχανικός Περιβάλλοντος</li> <li>- Πολιτικός Μηχανικός</li> <li>- Δικηγόρος</li> <li>- Οικονομολόγος</li> <li>- Λογίστρια</li> <li>- Τεχνολόγος Μηχανικός</li> <li>- ΤΕΙ Μάρκετινγκ</li> <li>- ΙΕΚ Μηχανογράφησης</li> <li>- Δημοσιογράφος</li> <li>- ΤΕΙ Τουριστικών Επαγγελμαμάτων</li> <li>- Απόφοιτοι Λυκείου(3)</li> </ul>

Προσωπικό που απασχολήθηκε στα πλαίσια της LEADER II	10	Πολιτικός Μηχανικός (2) Αρχιτέκτονας Μηχανικός Ηλεκτρολόγος Μηχανικός Δικηγόρος Οικονομολόγος Λογίστρια Γεωπόνος (2) ΙΕΚ Ειδικός Μηχανογράφησης Λογιστηρίου - Γραμματεία
--	----	---

#### ΠΙΝΑΚΑΣ 4.2

#### Διάρθρωση μετοχικού κεφαλαίου

ΜΕΤΟΧΟΣ	ΙΔΙΟΤΗΤΑ	Ποσοστό (%)
1. ΝΟΜΑΡΧΙΑ ΞΑΝΘΗΣ	Ο. Τ. Α.	13,66%
2. ΔΗΜΟΣ ΞΑΝΘΗΣ	Ο. Τ. Α.	7,88%
3. ΔΗΜΟΣ ΣΤΑΥΡΟΥΠΟΛΗΣ	Ο. Τ. Α.	19,04%
4. ΔΗΜΟΣ ΒΙΣΤΩΝΙΔΑΣ	Ο. Τ. Α.	8,39%
5. ΔΗΜΟΣ ΤΟΠΕΙΡΟΥ	Ο. Τ. Α.	11,43%
6. ΔΗΜΟΣ ΑΒΔΗΡΩΝ	Ο. Τ. Α.	11,70%
7. ΔΗΜΟΣ ΜΥΚΗΣ	Ο. Τ. Α.	2,27%
8. ΚΟΙΝΟΤΗΤΑ ΣΕΛΕΡΟΥ	Ο. Τ. Α.	3,47%
9. ΚΟΙΝΟΤΗΤΑ ΚΟΥΤΥΛΗΣ	Ο. Τ. Α.	0,22%
10. ΚΟΙΝΟΤΗΤΑ ΣΑΤΡΩΝ	Ο. Τ. Α.	0,22%
11. ΚΟΙΝΟΤΗΤΑ ΘΕΡΜΩΝ	Ο. Τ. Α.	0,18%

12. ΑΛΙΕΥΤΙΚΟΣ ΣΥΝΕΤΑΙΡΙΣΜΟΣ ΒΙΣΤΩΝΙΔΑΣ & ΒΙΣΤΩΝΙΚΟΥ ΚΟΛΠΟΥ «ΑΓΙΟΣ ΝΙΚΟΛΑΟΣ ΣΠΕ»	ΣΥΝΕΤΑΙΡΙΣΜΟΣ	4,36%
13. ΕΝΩΣΗ ΑΓΡΟΤΙΚΩΝ ΣΥΝΕΤΑΙΡΙΣΜΩΝ ΝΟΜΟΥ ΞΑΝΘΗΣ	ΣΥΝΕΤΑΙΡΙΣΜΟΣ	9,062%
14. ΤΟΠΙΚΗ ΈΝΩΣΗ ΔΗΜΩΝ & ΚΟΙΝΟΤΗΤΩΝ ΝΟΜΟΥ ΞΑΝΘΗΣ	Ο. Τ. Α.	1,024%
15. ΔΗΜΟΚΡΙΤΕΙΟ ΠΑΝΕΠΙΣΤΗΜΙΟ ΘΡΑΚΗΣ	ΕΚΠΑΙΔΕΥΤΙΚΟ ΙΔΡΥΜΑ	1,01%
16. ΓΕΡΜΑΝΟΣ ΑΒΒΕ	ΙΔΙΩΤΗΣ	1,99%
17. ΣΕΚΕ Α.Ε.	ΙΔΙΩΤΗΣ	1,99%
18. ΕΠΙΜΕΛΗΤΗΡΙΟ ΞΑΝΘΗΣ	ΦΟΡΕΑΣ	1,01%
19. ΚΑΝΑΛΙ 6 Α.Ε.	ΙΔΙΩΤΗΣ	0,5%
20. ΘΡΑΚΙΚΗ ΡΑΔΙΟΤΗΛΕΟΠΤΙΚΗ ΠΑΡΑΓΩΓΗ – ΕΚΔΟΤΙΚΗ Α.Ε.	ΙΔΙΩΤΗΣ	0,5%

### ΠΙΝΑΚΑΣ 4.3

#### ΠΡΟΓΡΑΜΜΑΤΑ ΠΟΥ ΥΛΟΠΟΙΕΙ Η ΑΝΑΠΤΥΞΙΑΚΗ ΕΤΑΙΡΙΑ ΞΑΝΘΗΣ

Άλλες δραστηριότητες Φορέα (π.χ. άλλα προγράμματα που υλοποίησε ή υλοποιεί ο Φορέας):

ΤΙΤΛΟΣ ΔΡΑΣΤΗΡΙΟΤΗΤΑΣ	ΠΡΟΓΡΑΜΜΑ /ΦΟΡΕΑΣ ΑΝΑΘΕΣΗΣ	ΠΡΟΥΪ/ΣΜΟΣ	ΧΡΟΝΙΚΗ ΔΙΑΡΚΕΙΑ ΥΛΟΠΟΙΗΣΗΣ
ΠΡΟΓΡΑΜΜΑΤΙΚΗ ΣΥΜΒΑΣΗ ΓΙΑ ΤΗΝ ΠΡΟΣΤΑΣΙΑ ΚΑΙ ΑΝΑΔΕΙΞΗ ΤΗΣ ΛΙΜΝΗΣ ΒΙΣΤΩΝΙΔΑΣ	277.000.000	ΕΠΠΕΡ – ΕΤΕΡΠΣ / ΥΠΕΧΩΔΕ – ΥΠ. ΓΕΩΡΓΙΑΣ	1997 - 2000
ΠΡΟΓΡΑΜΜΑΤΙΚΗ ΣΥΜΒΑΣΗ ΓΙΑ ΤΗΝ ΠΡΟΣΤΑΣΙΑ ΚΑΙ ΑΝΑΔΕΙΞΗ ΤΟΥ ΔΕΛΤΑ ΤΟΥ ΝΕΣΤΟΥ	300.000.000	ΕΠΠΕΡ – ΕΤΕΡΠΣ / ΥΠΕΧΩΔΕ – ΥΠ. ΓΕΩΡΓΙΑΣ	1997 - 2000
<b>ΣΥΝΤΟΝΙΣΜΟΣ ΓΙΑ ΤΗΝ «ΕΚΠΟΝΗΣΗ ΕΘΝΙΚΟΥ ΣΧΕΔΙΟΥ ΓΙΑ ΤΗΝ ΠΡΟΣΤΑΣΙΑ ΤΟΥ ΦΥΣΙΚΟΥ ΠΕΡΙΒΑΛΛΟΝΤΟΣ» 2000 – 2006 ΓΙΑ ΤΗΝ ΠΕΡΙΦΕΡΕΙΑ ΑΝΑΤΟΛΙΚΗΣ ΜΑΚΕΔΟΝΙΑΣ – ΘΡΑΚΗΣ (ΑΜΘ)</b>	ΙΔΙΕΣ ΔΑΠΑΝΕΣ	ΠΡΟΓΡΑΜΜΑ ΠΕΡΙΒΑΛΛΩΝ (ΕΠΠΕΡ) – ΥΠΟΠΡΟΓΡΑΜΜΑ 3 / ΥΠΕΧΩΔΕ	1998 – 2000
ΠΡΟΓΡΑΜΜΑΤΙΚΗ ΣΥΜΒΑΣΗ ΓΙΑ ΤΗΝ ΕΦΑΡΜΟΓΗ ΠΡΟΓΡΑΜΜΑΤΟΣ ΜΕ ΤΙΤΛΟ «ΕΡΓΑ ΑΣΤΙΚΩΝ ΑΝΑΠΛΑΣΕΩΝ – ΠΟΙΟΤΗΤΑ ΖΩΗΣ ΚΑΙ ΟΙΚΟΑΝΑΠΤΥΞΗΣ ΣΤΟ ΝΟΜΟ ΞΑΝΘΗΣ»	20.000.000	ΕΠΠΕΡ – ΕΤΕΡΠΣ / ΥΠΕΧΩΔΕ – ΠΕΡΙΦΕΡΕΙΑ ΑΜΘ – ΝΟΜΑΡΧΙΑΚΟ ΔΙΑΜΕΡΙΣΜΑ ΞΑΝΘΗΣ	1998 - 2000

ΤΕΧΝΙΚΗ ΣΤΗΡΙΞΗ ΕΙΔΙΚΟΥ ΠΡΟΓΡΑΜΜΑΤΟΣ ΤΟΠΙΚΗΣ ΑΥΤΟΔΙΟΙΚΗΣΗΣ (ΕΠΤΑ) ΔΗΜΩΝ ΚΑΙ ΚΟΙΝΟΤΗΤΩΝ ΤΟΥ ΝΟΜΟΥ ΞΑΝΘΗΣ	25.000.000		1999 – 2000
Α) ΔΗΜΟΣ ΑΒΔΗΡΩΝ	24.000.000	ΕΠΤΑ / ΔΗΜΟΣ ΑΒΔΗΡΩΝ	
Β) ΔΗΜΟΣ ΜΥΚΗΣ	8.000.000	ΕΠΤΑ / ΔΗΜΟΣ ΜΥΚΗΣ	
Γ) ΔΗΜΟΣ ΣΤΑΥΡΟΥΠΟΛΗΣ	55.000.000	ΕΠΤΑ / ΔΗΜΟΣ ΣΤΑΥΡΟΥΠΟΛΗΣ	
Δ) ΔΗΜΟΣ ΤΟΠΕΙΡΟΥ	6.000.000	ΕΠΤΑ / ΔΗΜΟΣ ΤΟΠΕΙΡΟΥ	
Ε) ΚΟΙΝ. ΘΕΡΜΩΝ	2.000.000	ΕΠΤΑ / ΚΟΙΝ. ΘΕΡΜΩΝ	
ΣΤ) ΚΟΙΝ. ΚΟΤΥΛΗΣ	3.000.000	ΕΠΤΑ / ΚΟΙΝ. ΚΟΤΥΛΗΣ	
Ζ) ΚΟΙΝ. ΣΑΤΡΩΝ	13.000.000	ΕΠΤΑ / ΚΟΙΝ. ΣΑΤΡΩΝ	
Η) ΚΟΙΝ. ΣΕΛΕΡΟΥ		ΕΠΤΑ / ΚΟΙΝ. ΣΕΛΕΡΟΥ	
ΣΥΝΤΑΞΗ ΕΠΙΧΕΙΡΗΣΙΑΚΟΥ ΠΡΟΓΡΑΜΜΑΤΟΣ ΓΙΑ ΤΗΝ ΠΡΟΣΤΑΣΙΑ ΤΟΥ ΦΥΣΙΚΟΥ ΠΕΡΙΒΑΛΛΟΝΤΟΣ ΝΟΜΟΥ ΞΑΝΘΗΣ	ΙΔΙΕΣ ΔΑΠΑΝΕΣ	ΠΡΟΓΡΑΜΜΑ ΠΕΡΙΒΑΛΛΟΝ (ΕΠΠΕΡ) – ΥΠΟΠΡΟΓΡΑΜΜΑ 3 / ΟΙΚΟΘΕΝ	1999

ΤΟΥΡΙΣΤΙΚΗ ΚΑΙ ΠΟΛΙΤΙΣΤΙΚΗ ΠΡΟΒΟΛΗ ΝΟΜΑΡΧΙΑΚΟΥ ΔΙΑΜΕΡΙΣΜΑΤΟΣ ΞΑΝΘΗΣ	72.000.000	ΠΕΠ - ΑΜΘ & INTERREG II / ΠΕΡΙΦΕΡΕΙΑ ΑΜΘ & ΝΟΜΑΡΧΙΑΚΟ ΔΙΑΜΕΡΙΣΜΑ ΞΑΝΘΗΣ	1997 – 2000
ΓΡΑΦΕΙΟ ΒΙΟΜΗΧΑΝΙΚΗΣ ΑΛΛΑΓΗΣ	250.000.000	ΕΠΙΧΕΙΡΗΣΙΑΚΟ ΠΡΟΓΡΑΜΜΑ ΒΙΟΜΗΧΑΝΙΑΣ ( ΕΠΒ) / ΥΠΟΥΡΓΕΙΟ ΑΝΑΠΤΥΞΗΣ	1998 – 2000
ΟΛΟΚΛΗΡΩΜΕΝΟ ΠΡΟΓΡΑΜΜΑ ΕΚΘΕΣΙΑΚΗΣ ΠΡΟΒΟΛΗΣ ΚΑΙ ΠΡΩΘΗΣΗΣ προϊόντων ΟΝΟΜΑΣΙΑΣ, ΠΡΟΕΛΕΥΣΗΣ ΚΑΙ ΓΕΩΓΡΑΦΙΚΗΣ ΕΝΔΕΙΞΗΣ ΣΤΟ ΕΠΙΧΕΙΡΗΣΙΑΚΟ ΠΡΟΓΡΑΜΜΑ ΓΕΩΡΓΙΑ {ΚΟΙΝΟΠΡΑΞΙΑ ΜΕΤΑΞΥ ΣΥΝΔΕΣΜΟΥ ΕΞΑΓΩΓΕΩΝ ΒΟΡΕΙΟΥ ΕΛΛΑΔΟΣ (ΣΕΒΕ) – ΑΝΑΠΤΥΞΙΑΚΗΣ ΕΤΑΙΡΙΑΣ ΘΕΣ/ΝΙΚΗΣ Α.Ε. – ΑΝΑΠΤΥΞΙΑΚΗ ΔΥΤΙΚΗΣ ΜΑΚΕΔΟΝΙΑΣ Α.Ε. – ΑΝΑΠΤΥΞΙΑΚΗ ΞΑΝΘΗΣ Α.Ε.	295.000.000	ΕΠΙΧΕΙΡΗΣΙΑΚΟ ΠΡΟΓΡΑΜΜΑ ΓΕΩΡΓΙΑ / ΥΠΟΥΡΓΕΙΟ ΓΕΩΡΓΙΑΣ	1999 – 2001
ΛΕΙΤΟΥΡΓΙΑ ΚΕΝΤΡΟΥ ΠΛΗΡΟΦΟΡΗΣΗΣ ΛΙΜΝΗΣ ΒΙΣΤΩΝΙΔΑΣ – ΛΙΜΕΝΑΣ ΠΟΡΤΟ ΛΑΓΟΥΣ	85.000.000	ΕΠΠΕΡ – ΕΤΕΡΠΣ / ΥΠΕΧΩΔΕ	1997 – 2000

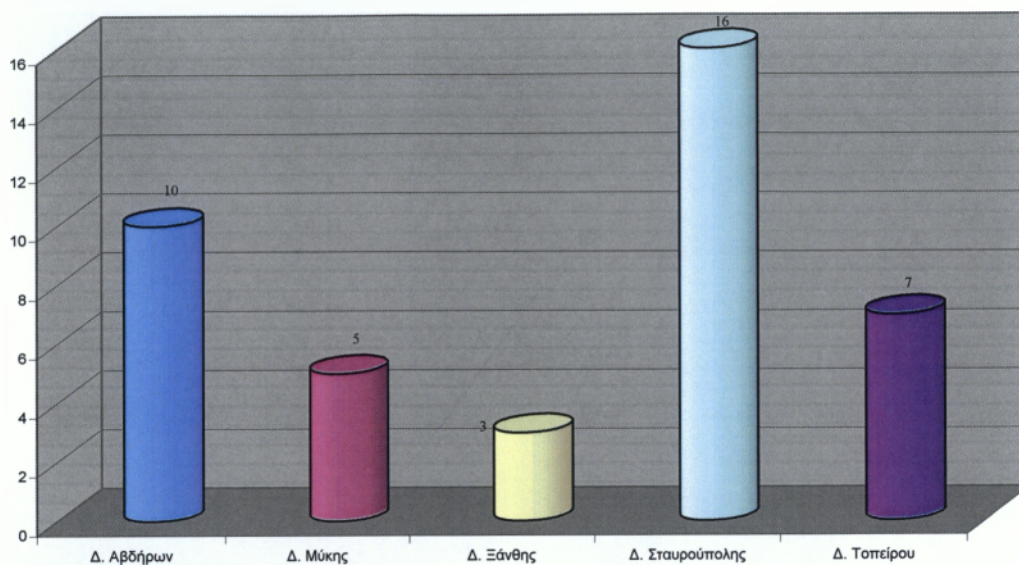


ΚΕΝΤΡΟ ΕΠΑΓΓΕΛΜΑΤΙΚΗΣ ΚΑΤΑΡΤΙΣΗΣ (ΚΕΚ) ΜΕ ΤΗΝ ΕΠΩΝΥΜΙΑ ΘΡΑΚΙΚΗ ΠΡΟΟΔΟΣ Μ. ΕΠΕ	426.469.980	ΣΥΝΗΜΜΕΝΟΣ ΑΝΑΛΥΤΙΚΟΣ ΠΙΝΑΚΑΣ ΚΕΚ / ΥΠΟΥΡΓΕΙΟ ΕΡΓΑΣΙΑΣ – ΠΕΡΙΦΕΡΕΙΑ ΑΜΘ	1998 –2006
ΣΥΝΤΑΞΗ ΠΡΟΤΑΣΗΣ ΕΠΙΧΕΙΡΗΣΙΑΚΟΥ ΠΡΟΓΡΑΜΜΑΤΟΣ Γ' ΠΕΠ 2000 – 2006 ΠΕΡΙΦΕΡΕΙΑΣ ΑΜΘ ΓΙΑ ΤΟΝ ΔΗΜΟ ΣΤΑΥΡΟΥΠΟΛΗΣ ΣΥΜΠΕΡΙΛΑΜΒΑΝΟΜΕΝΗ Σ ΚΑΙ ΤΗΣ ΠΡΟΤΑΣΕΩΣ ΓΙΑ ΤΟ ΕΠΤΑ	8.000.000	ΔΗΜΟΣ ΣΤΑΥΡΟΥΠΟΛΗΣ	1999 – 2000
ΣΥΝΤΑΞΗ ΠΡΟΤΑΣΗΣ ΕΠΙΧΕΙΡΗΣΙΑΚΟΥ ΠΡΟΓΡΑΜΜΑΤΟΣ Γ' ΠΕΠ 2000 – 2006 ΠΕΡΙΦΕΡΕΙΑΣ ΑΜΘ ΓΙΑ ΤΟΝ ΔΗΜΟ ΤΟΠΕΙΡΟΥ ΣΥΜΠΕΡΙΛΑΜΒΑΝΟΜΕΝΗ Σ ΚΑΙ ΤΗΣ ΠΡΟΤΑΣΕΩΣ ΓΙΑ ΤΟ ΕΠΤΑ	8.000.000	ΔΗΜΟΣ ΤΟΠΕΙΡΟΥ	1999 – 2000

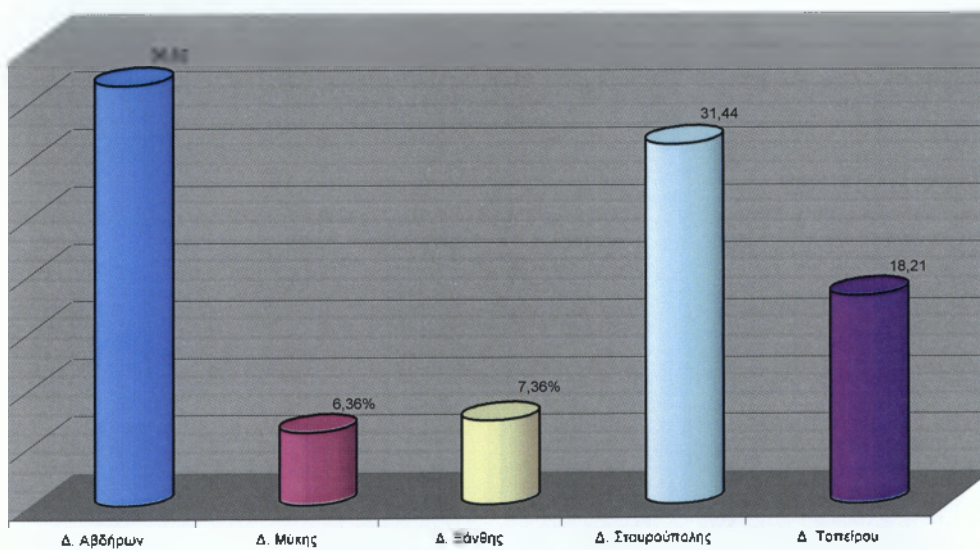
**ΠΙΝΑΚΑΣ 4.4**  
**ΠΕΡΙΟΧΗ ΕΦΑΡΜΟΓΗΣ ΠΡΟΓΡΑΜΜΑΤΟΣ LEADER II**  
**ΑΝΑΛΥΣΗ ΠΕΡΙΟΧΗΣ**

ΝΟΜΟΣ	ΔΗΜΟΣ/ ΚΟΙΝΟΤΗΤΑ	ΔΗΜΟΤΙΚΟ/ΚΟΙΝΟΤΙ ΚΟ ΔΙΑΜΕΡΙΣΜΑ	ΕΚΤΑΣΗ	ΠΛΗΘΥΣΜΟΣ
Ξάνθης	Δήμος Σταυρούπολης	ΣΤΑΥΡΟΥΠΟΛΗ	94.50	889
		ΓΕΡΑΚΑΣ	55.80	381
		ΔΑΦΝΩΝΑΣ	14.30	419
		ΚΑΡΥΟΦΥΤΟ	43.10	347
		ΚΟΜΝΗΝΑ	28.50	332
		ΝΕΟΧΩΡΙ	46.10	494
		ΠΑΣΧΑΛΙΑ	59.80	228
Ξάνθης	Δήμος Αβδήρων	ΑΒΔΗΡΑ	59.90	1.643
		ΜΑΝΔΡΑ	31.60	596
		ΜΥΡΩΔΑΤΟ	18.70	587
		ΝΕΑ ΚΕΣΣΑΝΗ	51.80	1,091
Ξάνθης	Δήμος Τοπείρου	ΑΒΑΤΟ	11.70	1.258
		ΓΑΛΑΝΗ	51.80	137
		ΕΞΟΧΗ	64.60	1.536
		ΕΥΛΑΛΟ		4.463
		ΕΡΑΣΜΙΟ	47.10	1.480
		ΜΑΓΓΑΝΑ	19.70	774
		ΟΛΒΙΟ	9.50	485
		ΤΟΞΟΤΕΣ	43.00	2.066
Ξάνθης	Δήμος Μύκης	ΩΡΑΙΟΥ	95.00	1.179
		ΕΧΙΝΟΥ	85.70	2.853
		ΜΥΚΗΣ	134.20	7.361
Ξάνθης	Κοινότητα Θερμών	ΘΕΡΜΕΣ	90.00	1.221
Ξάνθης	Κοινότητα Κοτύλης	ΚΟΤΥΛΗ	79.10	2.331
Ξάνθης	Κοινότητα Σατρών	ΣΑΤΡΕΣ	149.30	779

### ΚΑΤΑΝΟΜΗ ΕΡΓΩΝ ΑΝΑ ΔΗΜΟ



### ΚΑΤΑΝΟΜΗ ΠΡΟΫΠΟΛΟΓΙΣΜΟΥ ΕΡΓΩΝ ΑΝΑ ΔΗΜΟ



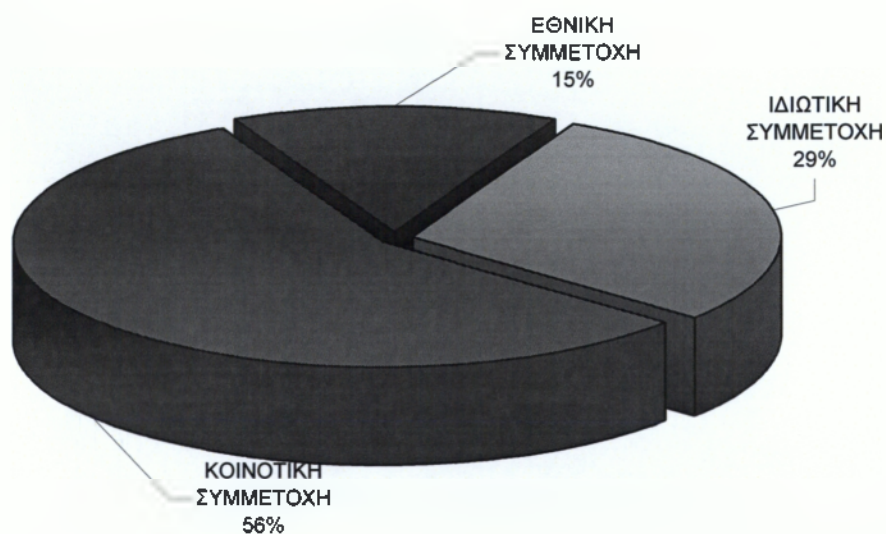
### 7.3 ΠΑΡΟΥΣΙΑΣΗ ΠΙΝΑΚΩΝ ΕΡΓΩΝ ΤΟΠΙΚΟΥ ΘΕΜΑΤΙΚΟΥ ΠΡΟΓΡΑΜΜΑΤΟΣ

#### ΣΚΕΛΟΣ Β΄

ΠΙΝΑΚΑΣ 5.1. ΧΡΗΜΑΤΟΔΟΤΙΚΑ ΣΤΟΙΧΕΙΑ ΣΚΕΛΟΥΣ

	Ποσό (σε εκ.δρχ.)	Ποσοστό επί του Συν. κόστους (%)
Συν. κόστος (επιλέξιμο)	1.238.144.828	100,00%
Δημόσια Δαπάνη	844.859.305	68,24%
Κοινοτική Συμμετοχή	693.089.976	55,98%
ΕΓΤΠΕ-Π	692.564.539	55,94%
ΕΤΠΑ	122.905.295	9,93%
ΕΚΤ	29.389.471	2,37%
Εθνική Συμμετοχή	151.769.329	12,26%
Ιδιωτική συμμετοχή	364.513.994	29,44%
Ίδια συμμετοχή	393.285.523	31,76%

ΚΑΤΑΝΟΜΗ ΧΡΗΜΑΤΟΔΟΤΗΣΗΣ

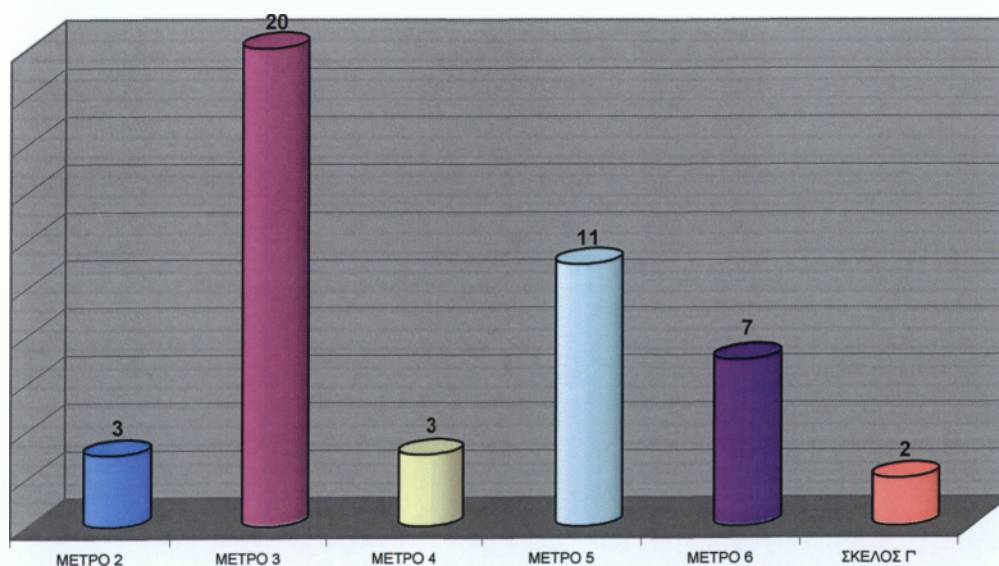


**ΠΙΝΑΚΑΣ 5.2. ΧΡΗΜΑΤΟΔΟΤΙΚΗ ΒΑΡΥΤΗΤΑ ΜΕΤΡΩΝ**

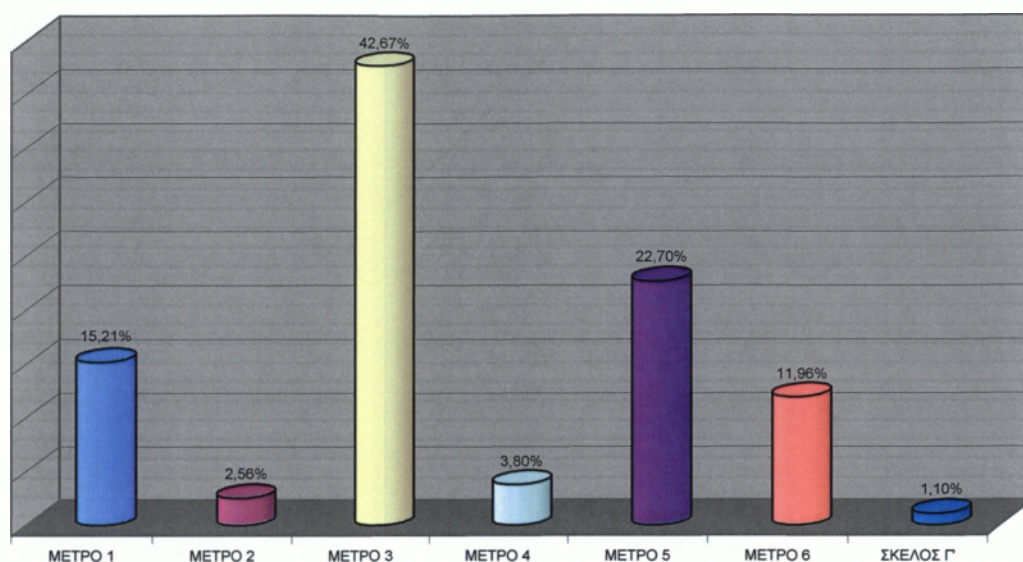
	M1	M2	M3	M4	M5	M6
Δημ. Δαπάνη Μέτρου	172.679.99 1	29.389.471	325.129.88 8	29.189.980	173.383.85 8	115.086.11 7
Ποσοστό επί της Δημ. Δαπάνης του σκέλους	20,44%	3,48%	38,48%	3,46%	20,52%	13,62%

	M2	M3	M4	M5	M6
Μέσο κόστος έργου /επένδυσης	10.533.860	27.094.157	16.216.655	26.474.772	20.511.092
Μέσο κόστος νέας επιχείρησης	-	30.830.578	-	25.711.985	-
Μέσο κόστος εκσυγχρονισμού επιχείρησης	-	12.148.473	16.216.655	27.110.429	-

**ΚΑΤΑΝΟΜΗ ΕΡΓΩΝ ΑΝΑ ΜΕΤΡΟ**



### ΚΑΤΑΝΟΜΗ ΠΡΟΫΠΟΛΟΓΙΣΜΟΥ ΑΝΑ ΜΕΤΡΟ



### ΠΙΝΑΚΑΣ 5.3. ΣΤΟΙΧΕΙΑ ΠΡΟΤΑΣΕΩΝ / ΕΡΓΩΝ

	ΜΕΤΡΟ 2	ΜΕΤΡΟ 3	ΜΕΤΡΟ 4	ΜΕΤΡΟ 5	ΜΕΤΡΟ 6
	Αριθμός/ Δημ. Δαπ.	Αριθμός/ Δημ. Δαπ.	Αριθμός/ Δημ. Δαπ.	Αριθμός/ Δημ. Δαπ.	Αριθμός/ Δημ. Δαπ.
Προτάσεις έργων που υποβλήθηκαν	3 / 30.690.000	31 / 652.554.781	9 / 93.859.800	16 / 364.158.318	10 / 253.269.616
Έργα που εγκρίθηκαν (συμβατοποιημένα)	3 / 30.690.000	21 / 345.974.364	4 / 37.800.000	12 / 220.741.482	7 / 120.000.000
Έργα που υλοποιήθηκαν	3 / 29.389.471	20 / 325.129.888	3 / 29.189.980	11 / 173.383.858	7 / 115.086117

**ΠΙΝΑΚΑΣ 5.4. ΑΠΟΤΕΛΕΣΜΑΤΑ ΑΠΟ ΤΗΝ ΕΦΑΡΜΟΓΗ ΤΟΥ ΣΚΕΛΟΥΣ**

• Σε σχέση με την ιδιότητα του τελικού δικαιούχου:

ΙΔΙΟΤΗΤΑ		ΑΡΙΘΜΟΣ ΕΡΓΩΝ	ΣΥΝΟΛΙΚΟ ΚΟΣΤΟΣ	ΔΗΜΟΣΙΑ ΔΑΠΑΝΗ
Ιδιώτες:	Αγρότης:	2	6.714.963	4.028.978
	Ατομική:	15	302.536.000	180.171.961
Προσωπικές Εταιρείες	Ο.Ε.	1	14.651.267	8.790.760
	Ε.Ε.	1	21.999.966	13.199.980
Ε.Π.Ε		2	144.344.971	86.606.983
Α.Ε.		3	164.298.437	98.579.062
Συνεταιρισμός		3	99.367.061	59.620.237
Ο.Τ.Α.		9	199.700.438	148.591.792
Ομάδα Τοπικής Δράσης		11	212.531.573	202.069.462
Δημοτικές Επιχειρήσεις		3	49.289.652	29.573.791
Σωματεία - Λέσχες		2	22.710.500	13.626.300
<b>ΣΥΝΟΛΟ</b>		<b>52</b>	<b>1.238.144.828</b>	<b>844.859.306</b>

(*)	Αριθμός έργων	Συνολικό Κόστος	Δημόσια Δαπάνη	% Δημ. Δαπάνης επί της Δημ. Δαπ. Του σκέλους
Γυναίκες δικαιούχοι	6	126.386.720	75.832.032	8,98%
Νέοι δικαιούχοι (ως 40 ετών)	7	132.586.412	79.551.847	9,42%

(\*) αφορά τα έργα που υλοποιήθηκαν από φυσικά πρόσωπα

- Σε σχέση με τη φύση του έργου:

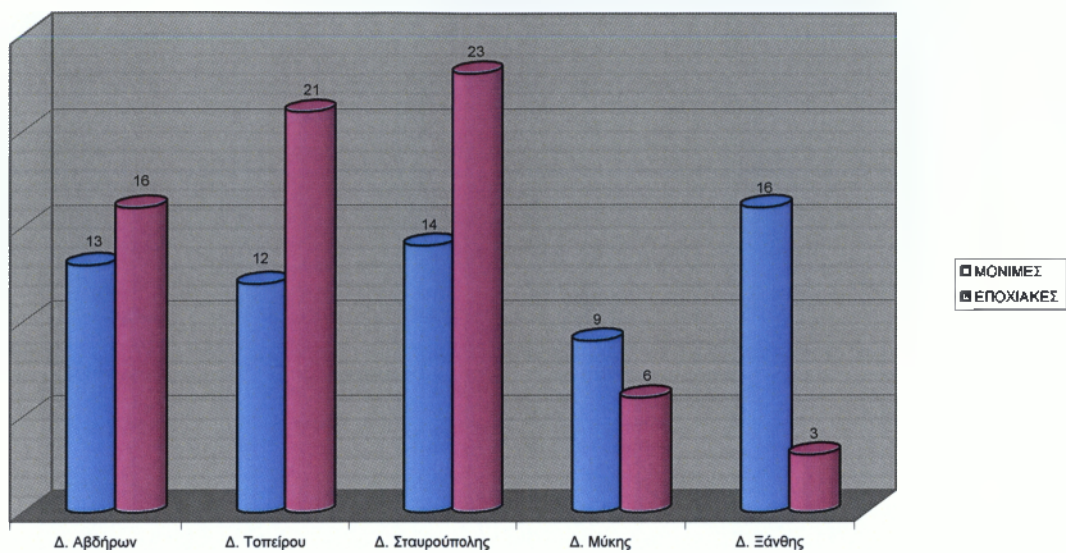
ΦΥΣΗ ΕΡΓΟΥ	ΑΡΙΘΜΟΣ ΕΡΓΩΝ	ΣΥΝΟΛΙΚΟ ΚΟΣΤΟΣ	ΔΗΜΟΣΙΑ ΔΑΠΑΝΗ
Νέα παραγωγική μονάδα	17	542.559.527	325.535.716
Επέκταση / εκσυγχρονισμός υφιστάμενης μονάδας	13	259.906.430	154.594.219
Δημιουργία υποδομής	9	197.167.298	147.071.909
Μελέτες – έρευνες – καταγραφές	-	-	-
Προβολή – προώθηση, εκθέσεις, κέντρα και δίκτυα εξυπηρέτησης	2	25.980.000	15.588.000
Πληροφοριακά συστήματα – Τηλεματικά δίκτυα – χρήση multimedia – GIS κ.λ.π	-	-	-
Καταρτίσεις	3	31.601.582	29.389.471
Τεχνική στήριξη	8	180.929.991	172.679.991
Ανάπτυξη συνεργασιών	-	-	-
Άλλο	-	-	-
<b>ΣΥΝΟΛΟ</b>	<b>52</b>	<b>1.238.144.828</b>	<b>844.859.306</b>

- Επίδραση στην απασχόληση:

Νέες μόνιμες θέσεις εργασίας:	<b>78</b>	Γυναίκες:	<b>44</b>
		Νέοι (ως 40 ετών):	<b>66</b>
Νέες εποχιακές θέσεις εργασίας:	<b>65</b>	Γυναίκες:	<b>39</b>
		Νέοι (ως 40 ετών):	<b>54</b>
Διατηρούμενες θέσεις εργασίας:	<b>45</b>	Γυναίκες:	<b>15</b>
		Νέοι (ως 40 ετών):	<b>32</b>
<b>ΣΥΝΟΛΟ</b>	<b>188</b>	Γυναίκες:	<b>98</b>
		Νέοι (ως 40 ετών):	<b>152</b>



ΘΕΣΕΣ ΕΡΓΑΣΙΑΣ ΑΝΑ ΔΗΜΟ ΚΑΙ ΑΝΑ ΚΑΤΗΓΟΡΙΑ



**ΜΕΤΡΟ 1**  
**ΠΙΝΑΚΑΣ 5.5 ΜΕΤΡΟΥ 1**  
**ΧΡΗΜΑΤΟΔΟΤΙΚΗ ΒΑΡΥΤΗΤΑ ΔΡΑΣΕΩΝ ΤΟΥ ΜΕΤΡΟΥ**

Δράση	Συν. Κόστος Δράσης	Δημ. Δαπάνη Δράσης	% επί της Δημ. Δαπάνης του μέτρου
01-01-01 Προσωπικό	72.049.742	72.049.742	41,72%
01-01-02 Λειτουργικές δαπάνες	35.529.000	35.529.000	20,58%
01-01-03 Αναλώσιμα	10.200.000	10.200.000	5,91%
01-01-04 Μετακινήσεις	5.607.913	5.607.913	3,25%
01-01-05 Δημοσιεύσεις	6.387.572	6.387.572	3,70%
01-01-06 Αποζημιώσεις Δ.Σ.	570.000	570.000	0,33%
01-01-07 Ενημέρωση – Ευαισθητοποίηση– Προβολή	23.085.764	23.085.764	13,37%
01-02-01 Μηχανολογικός	27.500.000	19.250.000	11,15%
<b>ΣΥΝΟΛΟ</b>	<b>180.929.991</b>	<b>172.679.991</b>	<b>100,00%</b>

**Ενέργειες που χρηματοδοτήθηκαν**

Περιγραφή ενεργειών ενημέρωσης και ευαισθητοποίησης φορέων και πληθυσμού που πραγματοποιήθηκαν στα πλαίσια του μέτρου.

A. Κατά τη φάση σχεδιασμού του προγράμματος

B. Κατά τη φάση υλοποίησης του προγράμματος (ιδιαίτερη αναφορά στις ενέργειες ενημέρωσης πληθυσμού για υποβολή προτάσεων, για τη διαδικασία και τα αποτελέσματα της αξιολόγησης και επιλογής των έργων)

Η Ο.Τ.Δ. μέχρι σήμερα έχει προχωρήσει στις παρακάτω ενέργειες δημοσιοποίησης του προγράμματος, των επιμέρους δράσεων του, αλλά και της περιοχής:

- Δημοσιοποίηση στον ημερήσιο τύπο των Δραστηριοτήτων της Ο.Τ.Δ. που χρηματοδοτείται από το LEADER II.

- Δημοσιοποίηση στον ημερήσιο τύπο δελτίου δραστηριότητας και πορείας υλοποίησης του προγράμματος.
- Παρουσίαση στις γεωγραφικές περιοχές οι οποίες αποτελούν την περιοχή εφαρμογής της Κοινοτικής Πρωτοβουλίας, των στόχων του προγράμματος.
- Συνέντευξη παρουσίασης των δραστηριοτήτων του LEADER (τηλεοπτική εκπομπή)
- Δημιουργία τεύχους υποδείγματος υποβολής επενδυτικού σχεδίου
- Δημιουργία έντυπου υλικού (αφίσες προβολής) για τις δράσεις και τις ενέργειες για κάθε μέτρο :
- Δημιουργία VIDEO των περιοχών παρέμβασης LEADER και των πραγματοποιούμενων επενδύσεων.
- Δημιουργία υλικού προβολής για κάθε επενδυτικό σχέδιο που υλοποιείται από την Κοινοτική Πρωτοβουλία LEADER II
- Video τουριστικής προβολής περιοχών LEADER αλλά και της ευρύτερης περιοχής του Νομού με την συγχρηματοδότηση και άλλων προγραμμάτων.
- Συμμετοχή στην έκθεση Νέων με τίτλο «YOUTH GR», με την παρουσίαση επιχειρηματικής δραστηριότητας νέων, με επιχειρηματικά σχέδια που χρηματοδοτήθηκαν από το LEADER.

Βράβευση από το ΚΑΠΕ και το Πανεπιστήμιο Αθηνών επενδυτικού σχεδίου με χρήση εναλλακτικών μορφών ενέργειας, το οποίο έχει υλοποιηθεί από την Κοινοτική Πρωτοβουλία LEADER II.

**ΣΤΕΛΕΧΙΑΚΗ ΔΟΜΗ (ΠΡΟΣΩΠΙΚΟ ΠΟΥ ΑΠΑΣΧΟΛΗΘΗΚΕ ΣΤΑ ΠΛΑΙΣΙΑ ΤΟΥ ΠΡΟΓΡΑΜΜΑΤΟΣ)**

Α/Α	ΟΝΟΜΑΤ/ΝΥΜ Ο	ΕΙΔΙΚΟΤΗΤΑ	ΕΡΓΑΣΙΑΚΗ ΣΧΕΣΗ	ΔΙΑΣΤΗΜΑ ΑΠΑΣΧΟΛΗΣΗΣ	ΑΡΜΟΔΙΟΤΗΤΕΣ
1.	Χαρισίου Αναστάσιος	Αρχιτέκτων Μηχανικός	Σύμβαση Έργου	09/02/1997 έως 31/07/1999	Συντονιστής Κ. Π. Leader II
2.	Παπουτσόγλου Στυλιανός	Ηλεκτρολόγος Μηχανικός	Σύμβαση Έργου	12/10/1999 έως 31/12/2001	Συντονιστής Κ. Π. Leader II
3.	Γώγου Δήμητρα	Πολιτικός Μηχανικός	Σύμβαση Έργου	01/08/1997 έως 31/07/1999	Πολιτικός Μηχανικός Κ. Π. Leader II
4.	Σακελλάρη Μαρία	Πολιτικός Μηχανικός	Σύμβαση Έργου	03/04/2000 έως 31/12/2001	Πολιτικός Μηχανικός Κ. Π. Leader II
5.	Παρλαπάνη Γαρυφαλιά	Νομικός Σύμβουλος	Σύμβαση Έργου	15/02/1997 έως 31/12/2001	Νομικός Σύμβουλος Κ. Π. Leader II
6.	Χατζηκωνστα- ντινίδης Κωνσταντίνος	Οικονομικός Σύμβουλος	Σύμβαση Έργου	15/02/1997 έως 31/12/2001	Οικονομολόγος Κ. Π. Leader II
7.	Ρουσακάκη Αναστασία	Σχολή Διοίκησης και οικονομίας - Τμήμα Λογιστικής	Σύμβαση Εργασίας	15/06/2000 έως 31/12/2001	Λογιστής Κ. Π. Leader II
8.	Νικολαΐδου Νικολέτα	Ειδικός Μηχανογρα- φημένου Λογιστηρίου	Σύμβαση Εργασίας	30/06/1997 έως 31/12/2001	Γραμματεία Κ. Π. Leader II
9.	Παρασκελίδης Χαράλαμπος	Γεωπόνος	Σύμβαση Έργου	10/05/2001 έως 10/01/2002	Γεωτεχνικό προσωπικό Κ. Π. Leader II
10.	Μουλαρά Αγγελική	Γεωπόνος	Σύμβαση Έργου	11/07/2001 έως 10/03/2002	Γεωτεχνικό προσωπικό Κ. Π. Leader II

#### 4. ΥΠΟΔΟΜΗ

Γραφεία (εμβαδόν κ.λ.π): 550 τμ.

Εξοπλισμός: Γραφεία, εξοπλισμοί γραφείου, ντουλάπες καρέκλες τραπεζάκια 10 (δέκα) ηλεκτρονικοί υπολογιστές, εκτυπωτές, φαξ, φωτοτυπικά μηχανήματα

#### ΕΠΙΔΡΑΣΗ ΣΤΗΝ ΑΠΑΣΧΟΛΗΣΗ

Νέες μόνιμες θέσεις εργασίας:	<b>4</b>	Γυναίκες:	<b>3</b>
		Νέοι (ως 40 ετών):	<b>1</b>
Νέες εποχιακές θέσεις εργασίας:	<b>7</b>	Γυναίκες:	<b>3</b>
		Νέοι (ως 40 ετών):	<b>4</b>
Διατηρούμενες θέσεις εργασίας:	<b>0</b>	Γυναίκες:	<b>0</b>
		Νέοι (ως 40 ετών):	<b>0</b>
<b>ΣΥΝΟΛΟ</b>	<b>11</b>	<b>Γυναίκες:</b>	<b>6</b>
		<b>Νέοι (ως 40 ετών):</b>	<b>5</b>

**ΜΕΤΡΟ 2**  
**ΠΙΝΑΚΑΣ 5.6 ΜΕΤΡΟΥ 2**

**ΧΡΗΜΑΤΟΔΟΤΙΚΗ ΒΑΡΥΤΗΤΑ ΔΡΑΣΕΩΝ ΤΟΥ ΜΕΤΡΟΥ\***

Δράση	Αριθμός έργων	Συν. Κόστος Δράσης	Δημ. Δαπάνη Δράσης	% επί της Δημ. Δαπάνης του μέτρου
02-01 Κατάρτιση σε θέματα τουρισμού	2	19.672.869	18.295.768	62,25%
02-01 Κατάρτιση σε θέματα γεωργίας - κτηνοτροφίας	1	11.928713	11.093.703	37,75%
<b>ΣΥΝΟΛΟ</b>	<b>3</b>	<b>31.601.582</b>	<b>29.389.471</b>	<b>100,00%</b>

\* συμπληρώνονται τα ποσά στα οποία έκλεισε το μέτρο (σύμφωνα με τα πρωτόκολλα παραλαβής των σχετικών έργων και τις πιστώσεις που χορηγήθηκαν στο Φορέα Υλοποίησης)

**ΑΠΟΤΕΛΕΣΜΑΤΑ ΜΕΤΡΟΥ**

Άτομα που εκπαιδεύτηκαν	45
Ώρες κατάρτισης	500

Νέες μόνιμες θέσεις εργασίας:		Γυναίκες:	
		Νέοι (ως 40 ετών):	
Νέες εποχιακές θέσεις εργασίας:		Γυναίκες:	
		Νέοι (ως 40 ετών):	
Διατηρούμενες θέσεις εργασίας:		Γυναίκες:	
		Νέοι (ως 40 ετών):	
<b>ΣΥΝΟΛΟ</b>		<b>Γυναίκες:</b>	
		<b>Νέοι (ως 40 ετών):</b>	

### ΜΕΤΡΟ 3

#### «Αγροτουρισμός»

ΕΡΓΑ ΠΟΥ ΥΛΟΠΟΙΗΘΗΚΑΝ : 20 ΕΠΕΝΔΥΣΕΙΣ

ΝΕΕΣ ΘΕΣΕΙΣ ΕΡΓΑΣΙΑΣ : 133

#### ΠΙΝΑΚΑΣ 5.7 ΜΕΤΡΟΥ 3

#### ΧΡΗΜΑΤΟΔΟΤΙΚΗ ΒΑΡΥΤΗΤΑ ΔΡΑΣΕΩΝ ΤΟΥ ΜΕΤΡΟΥ

Δράση	Αριθμός έργων	Συν. Κόστος Δράσης	Δημ. Δαπάνη Δράσης	% επί της Δημ. Δαπάνης του μέτρου
03-01 Δημιουργία εκσυγχρονισμός επέκταση αγροτουριστικών καταλυμάτων	9	378.178.923	226.907.354	69,79%
03-02 Εναλλακτικές μορφές τουρισμού	4	54.414.573	32.648.744	10,04%
03-05 Μικρά έργα υποδομής για τουριστική αξιοποίηση κτισμάτων και χώρων	1	30.000.000	18.000.000	5,54%
03-06 Μουσεία αγροτικής πολιτιστικής κληρονομιάς (ανταποδοτικά)	2	33.309.652	19.985.791	6,15%
03-12 Κέντρα εστίασης και αναψυχής (παραδοσιακές ταβέρνες, χώροι γευσιγνωσίας, αναψυκτήρια, χώροι αναψυχής	2	19.999.999	11.999.999	3,69%

03-14 Προβολή, προώθηση, τουριστικά Πακέτα, συστήματα κράτησης δωματίων, Περίπτερα τουριστικών πληροφοριών	2	25.980.000	15.588.000	4,79%
<b>ΣΥΝΟΛΟ</b>	<b>20</b>	<b>541.883.147</b>	<b>325.129.888</b>	<b>100,00%</b>

## ΕΠΕΝΔΥΣΕΙΣ ΑΓΡΟΤΟΥΡΙΣΜΟΥ

Με τίτλο δημιουργία εκσυγχρονισμό και επέκταση αγροτουριστικών καταλυμάτων 03-01 Χρηματοδοτήθηκε η δημιουργία εννέα (9) νέων ξενοδοχειακών μονάδων συνολικής δυναμικότητας 108 κλινών συνολικού κόστους (378.178.923), (1109842 Euro) αναλυτικότερα ανά δράση και υποδράση

Στο δήμο Σταυρούπολης έγιναν οι εξής επενδύσεις:

- 1) επιπλωμένες κατοικίες 12 κλινών συνολικού κόστους 27.002.000 ( 79.242 Euro ) του Θεοδωρίδη Παντελεήμων Αναστάσιου Δ Δ Σταυρούπολης
- 2) Ενοικιαζόμενα δωμάτια συνολικού κόστους 17.500.190 ( 51357 Euro ) με επωνυμία Παπαδόπουλος Κυριάκος Δ Δ Σταυρούπολης
- 3) Ξενοδοχείο τύπου επιπλωμένων διαμερισμάτων Γ΄ τάξης συνολικού κόστους 64.000.020 με την επωνυμία Τσεγγελίδης Ιωάννης Δ Δ Κομνηνών

Στο δήμο Αβδήρων

- 1) Δημιουργία εκσυγχρονισμός επέκταση αγροτουριστικών καταλυμάτων συνολικού κόστους 65000009 στο Δ Δ. νέας Κεσσάνης με την επωνυμία Οικοτουριστική ΕΠΕ
- 2) Αναπαλαίωση κτιρίου και μετατροπή σε χώρο ενοικίασης συνολικού κόστους 24.833.916 Δ Δ. Αβδήρων με την επωνυμία κάμαρα Πιπίνα
- 3) Ξενοδοχείο τύπου επιπλωμένων διαμερισμάτων Γ΄ τάξης συνολικού κόστους 80.000.000 Δ Δ. νέας Κεσσάνης με την επωνυμία Οικοτουριστική ιχθυοτροφία Πόρτο Λάγους Α.Ε.
- 4) Αυτοεξυπηρετούμενα καταλύματα συνολικού κόστους 31.999.999 Δ Δ. Αβδήρων με την επωνυμία Παπαρίζου – Ξανθοπούλου Καλλιόπη

Στο δήμο Μύκης

Κατασκευή εκμετάλλευση Ξενοδοχείου τύπου επιπλωμένων διαμερισμάτων συνολικού κόστους 41.999.997 Δ Δ. Μύκης με την επωνυμία Αγριάνη ΑΕ

Στο Δήμο Τοπείρου



Δημιουργία Τουριστικών επιπλωμένων διαμερισμάτων Αυτοεξυπηρετούμενες δίχωρες κατοικίες συνολικού κόστους 25.842.792 Δ Δ. Γαλάνης με την επωνυμία Δήμος Τοπείρου

Με κωδικό **03-02** έγιναν ( 4 ) επενδύσεις με τίτλο Εναλλακτικές μορφές τουρισμού συνολικού κόστους (54.414.573), Στα πλαίσια της δράσης αυτής χρηματοδοτήθηκε η δημιουργία και προώθηση τριών (30 επενδύσεων φυσιολατρικού οικολογικού τουρισμού στην περιοχή των Στενών του Νέστου με προμήθεια εξοπλισμού περιήγησης και άθλησης, καθώς και μια επένδυση προώθησης νέων μορφών τουρισμού. αναλυτικότερα ανά δράση και υποδράση

1) Προμήθεια εξοπλισμού περιήγησης και άθλησης κατά μήκος των στενών του Νέστου, συνολικού κόστους 12.710.500 στο Δήμο Σταυρούπολης, Δ Δ. Κομνηνών, με την επωνυμία Περιηγητική Λέσχη Νέστου

2) Περιπέτεια και τουρισμός συνολικού κόστους 14.651.267 Στο δήμο Τοπείρου ΔΔ Γαλάνης με την επωνυμία forestland – Ζαμίδης – Σ Βαρυπάτης Ο.Ε.

3) Περίπτερο τουριστικών πληροφοριών και διάθεσης περιηγητικού εξοπλισμού συνολικού κόστους 10.169.414 στο Δήμο Σταυρούπολης Δ Δ. Σταυρούπολης με την επωνυμία Γράβου Λαμπρινή

4) Ναυτίλος συνολικού κόστους 16.883.392 Στο Δήμο Αβδήρων ΔΔ Νέας Κεσσάνης με την επωνυμία Τσούκα Ασημένια

Με κωδικό **03-05** έγινε ( 1 ) επένδυση με τίτλο, Μικρά έργα υποδομής για τουριστική αξιοποίηση κτισμάτων και χώρων, συνολικού κόστους 30.000.000, στο δήμο Σταυρούπολης Δ Δ. Κομνηνών με επωνυμία Δήμος Σταυρούπολης

Με κωδικό **03-06** έγιναν ( 2 ) επενδύσεις με τίτλο Μουσεία πολιτιστικής κληρονομιάς, συνολικού κόστους (33.309.652)

1) Στο δήμο Σταυρούπολης κόστους 10.000.000 με την επωνυμία Τοπική εφορεία Προσκόπων Σταυρούπολης

2) και μια στο δήμο Αβδήρων κόστους 23.309.652 με την επωνυμία Δημοτική επιχείρηση ανάπτυξης Δήμου Αβδήρων.

Με κωδικό **03-12** έγιναν ( 2 ) επενδύσεις με τίτλο Κέντρα εστίασης και αναψυχής, συνολικού κόστους (19.999.999),

Μια στον Δήμο Σταυρούπολης συνολικού κόστους 9.000.000 με την επωνυμία Βερβερίδης Μεταμόρφης

Και μία στον Δήμο Μύκης συνολικού κόστους 10.999.999 με την επωνυμία Τσαούς Ισμέτ

Με κωδικό **03-14** έγιναν ( 2 ) επενδύσεις με τίτλο Προβολή, προώθηση Τουριστικά, πακέτα, συστήματα κράτησης δωματίων, Περίπτερα τουριστικών πληροφοριών, συνολικού κόστους (25.980.000)

Μια στον Δήμο Αβδήρων, κόστους 11.980.000 με την επωνυμία Δημοτική επιχείρηση ανάπτυξης Δήμο Αβδήρων

Και η δεύτερη στο δήμο Σταυρούπολης, κόστους 14.000.000 με την επωνυμία Δημοτική Ανάπτυξης Δήμου Σταυρούπολης

Ποσά και ποσοστά, χρηματοδοτικά στοιχεία του μέτρου είναι 60% η δημόσια δαπάνη (ΕΓΤΠΕ - Π ή ΕΤΠΑ και Υπ. Γεωργίας) και το 40% η ίδια δαπάνη.





### ΑΠΟΤΕΛΕΣΜΑΤΑ ΜΕΤΡΟΥ

<b>ΜΕΤΡΟ 3</b>			
Νέες Επιχειρήσεις	Αριθμός: 10	Κόστος: 373.505.544	Δημ. Δαπ.: 224.103.326
Εκσυγχρονισμός επιχειρήσεων	Αριθμός: 5	Κόστος: 63.245.159	Δημ. Δαπ.: 37.947.095
Νέα καταλύματα	Αριθμός: 9	Κόστος: 378.178.923	Δημ. Δαπ.: 226.907.422
Εκσυγχρονισμός / επέκταση υφιστάμενων καταλυμάτων	Αριθμός: -	Κόστος: -	Δημ. Δαπ.: -
Νέα Δωμάτια	Αριθμός: 1	Κόστος: 17.500.190	Δημ. Δαπ.: 10.500.112
Δωμάτια που εκσυγχρονίσθηκαν	Αριθμός: -	Κόστος: -	Δημ. Δαπ.: -
Νέες κλίνες	Αριθμός: 9	Κόστος: 378.178.923	Δημ. Δαπ.: 226.907.422
Κλίνες που εκσυγχρονίσθηκαν	Αριθμός: -	Κόστος: -	Δημ. Δαπ.: -
Αύξηση διανυκτερεύσεων (%)	40%		

## ΜΕΤΡΟ 4

**ΠΙΝΑΚΑΣ 5.8 ΜΕΤΡΟΥ 4**  
**ΧΡΗΜΑΤΟΔΟΤΙΚΑ ΒΑΡΥΤΗΤΑ ΔΡΑΣΕΩΝ ΤΟΥ ΜΕΤΡΟΥ**

Δράση	Αριθμός έργων	Συν. Κόστος Δράσης	Δημ. Δαπάνη Δράσης	% επί της Δημ. Δαπάνης του μέτρου
04-04 Εκσυγχρονισμός – επέκταση βιοτεχνικών μικρών επιχειρήσεων	2	26.650.000	15.990.000	54,78%
04-05 Αξιοποίηση τοπικών φυσικών πόρων	1	21.999.966	13.199.980	45,22%
<b>ΣΥΝΟΛΟ</b>	<b>3</b>	<b>48.649.966</b>	<b>29.189.980</b>	<b>100,00%</b>

### ΕΠΕΝΔΥΣΕΙΣ ΜΕΤΡΟΥ

Στο μέτρο 4 "Μικρές Επιχειρήσεις" με κωδικό **04** έγιναν ( 3 ) επενδύσεις με συνολικού κόστους (48.649.966), αναλυτικότερα ανά δράση και υποδράση


Με κωδικό **04-04** έγιναν (2) **04-05** έγινε (1) επένδυση με τίτλο Εκσυγχρονισμός - Επέκταση Βιοτεχνιών Μικρών επιχειρήσεων

1) με τίτλο "Σιδηροαλουμινοκατασκευές", μάρμαρα Γρανίτες συνολικού κόστους 8.650.000 στην περιοχή του Δήμο Μύκης με την επωνυμία Καρά Αλί Χασάν

2) με τίτλο "Ιχθυοτροφείο πέστροφας" συνολικού κόστους 18.000.000 στην περιοχή του δήμου Μύκης με την επωνυμία Κιρατζή Οσμάν

3) με τίτλο Καλλιτεχνική Επεξεργασία Μάνδρας συνολικού κόστους 21.999.966 στην περιοχή του Δήμο Αβδήρων με την επωνυμία Τσιμπερίδου Σταυρούλα

Ποσά και ποσοστά, χρηματοδοτικά στοιχεία του μέτρου είναι 60% δημόσια δαπάνη (ΕΤΠΑ και Υπ. Γεωργίας) και 40% ίδια συμμετοχή. Βλέπε το παράρτημα II πίνακας της κάθε επένδυσης



#### ΑΠΟΤΕΛΕΣΜΑΤΑ ΜΕΤΡΟΥ

ΜΕΤΡΟ 4	Αριθμός έργων	Κόστος	Δημ. Δαπ.
Νέες επιχειρήσεις	-	-	-
Επιχειρήσεις που εκσυγχρονίσθηκαν	2	26.650.000	15.990.000
Αξιοποίηση φυσικών πόρων	1	21.999.966	13.199.980
Νέα προϊόντα- νέες μέθοδοι Παραγωγής	-	-	-
Σύγχρονες τεχνικές /υπηρεσίες	-	-	-

(*)	Αριθμός έργων	Συνολικό Κόστος	Δημόσια Δαπάνη	% Δημ. Δαπάνης επί της Δημ. Δαπ. του μέτρου
Γυναίκες δικαιούχοι	1	21.999.96 6	13.199.980	45,22%
Νέοι δικαιούχοι (ως 40 ετών)	2	26.650.00 0	15.990.000	54,78%

Νέες μόνιμες θέσεις εργασίας:	<b>15</b>	Γυναίκες: Νέοι (ως 40 ετών):	<b>4</b> <b>10</b>
Νέες εποχιακές θέσεις εργασίας:	<b>5</b>	Γυναίκες: Νέοι (ως 40 ετών):	<b>1</b> <b>4</b>
Διατηρούμενες θέσεις εργασίας:	<b>5</b>	Γυναίκες: Νέοι (ως 40 ετών):	<b>2</b> <b>4</b>
<b>ΣΥΝΟΛΟ</b>	<b>25</b>	Γυναίκες: Νέοι (ως 40 ετών):	<b>7</b> <b>18</b>

## ΜΕΤΡΟ 5

### ΠΙΝΑΚΑΣ 5.9 ΜΕΤΡΟΥ 5

#### ΧΡΗΜΑΤΟΔΟΤΙΚΗ ΒΑΡΥΤΗΤΑ ΔΡΑΣΕΩΝ ΤΟΥ ΜΕΤΡΟΥ\*

Δράση	Αριθμός έργων	Συν. Κόστος Δράσης	Δημ. Δαπάνη Δράσης	% επί της Δημ. Δαπάνης του μέτρου
05-01 Δράσεις τύπου Καν. (ΕΟΚ) 866/90	2	51.296.037	29.427.983	16,97%
05-13 Επενδύσεις παραγωγής ειδών διατροφής (αρτοσκευάσματα, γλυκά, ζυμαρικά κ.α.)	5	73.899.534	44.339.720	25,57%
05-15 Αξιοποίηση Γεωθερμίας	4	166.026.925	99.616.155	57,45%
<b>ΣΥΝΟΛΟ</b>	<b>11</b>	<b>291.222.496</b>	<b>173.383.858</b>	<b>99,99%</b>

#### ΕΠΕΝΔΥΣΕΙΣ ΜΕΤΡΟΥ

Στο μέτρο 5 "Αξιοποίηση επί τόπου και εμπορία γεωργικής, δασοκομικής παραγωγής και αλιείας", έγιναν (11) επενδύσεις, συνολικού κόστους (291.222.496) αναλυτικότερα ανά δράση και υποδράση

Με κωδικό 05-01 έγιναν ( 2 ) επενδύσεις με τίτλο Δράσεις τύπου καν. 866/90, συνολικού κόστους (51.296.037)

1) Επέκταση Υφιστάμενης μονάδας Ελαιοτριβείου συνολικού κόστους 8.997.597 στην περιοχή του Δήμου Ξάνθης με την επωνυμία Στάθης Σωτήριος

2) Εκσυγχρονισμός Τεμαχισμού Τυποποιητήριου και αλλαντοποιίας συνολικού κόστους 42.298.440 στον δήμο Τοπείρου με την επωνυμία ΣΕΠΕΚ ΑΕ

Με κωδικό 05-13 έγιναν ( 5 ) επενδύσεις με τίτλο "Επενδύσεις παραγωγής ειδών διατροφής" (αρτοσκευάσματα γλυκά ζυμαρικά κ.α.), συνολικού κόστους (73.899.534) συγκεκριμένα

1) Εκσυγχρονισμός και επέκταση υφιστάμενης μεταποιητικής μονάδας και παρασκευής παραδοσιακών εδεσμάτων συνολικού κόστους 14.066.999 στην

περιοχή του δήμου Σταυρούπολης με την επωνυμία Γυναικείος συνεταιρισμός Κορνηνών

2) Μελέτη εκσυγχρονισμού μονάδας μεταποίησης παραδοσιακών βιολογικών προϊόντων, συνολικού κόστους 5.333.062 στην περιοχή του δήμου Σταυρούπολης με την επωνυμία Γυναικείος συνεταιρισμός Σταυρούπολης

3) Αποκατάσταση παραδοσιακού κτιρίου διπλού φούρνου στην παλιά Ξάνθη και χρήση – στέγαση επιχειρηματικής δραστηριότητας στον ευρύτερο τομέα της παροχής υπηρεσιών για τον τουρισμό συνολικού κόστους 25.999.999 στο Δήμο Ξάνθης με την επωνυμία Παρασκευοπούλου – Τσέπελη Ελισάβετ

4) Παραδοσιακή αρτοποιία Σμίνθης συνολικού κόστους 16.500.000 στην περιοχή του δήμου Μύκης Με την επωνυμία Χατζηροσμάν Ρεϊχάν

5) εκσυγχρονισμός και επέκταση παραδοσιακού Αρτοποιείου συνολικού κόστους 11.999.474 στην περιοχή Του δήμου Μύκης με την επωνυμία Μολλά Αλή Νεζδέτ

Με κωδικό 05-15 έγιναν ( 4 ) επενδύσεις με τίτλο "Αξιοποίηση Γεωθερμίας", συνολικού κόστους (166.026.925) αναλυτικότερα οι επενδύσεις

1) Αξιοποίησης γεωθερμικού δυναμικού και χρήσης αυτού στην αντιπαγετική προστασία των τάφρων, συνολικού κόστους 79.967.000 στην περιοχή του δήμου Αβδήρων με την επωνυμία Αλιευτικός συνεταιρισμός Βιστωνίδας κόλπου << Άγιος Νικόλαος>>

2) Πρώιμιση φυτείας Σπαραγγιού συνολικού κόστους 79.433.962 στην περιοχή του Δήμου Τοπείρου με την επωνυμία Γεωθερμική Ελλάδος ΕΠΕ.

3) Πρώιμιση σπαραγγιού με Χρήση Γεωθερμικής ενέργειας συνολικού κόστους 2.915.000 στην περιοχή του δήμου Τοπείρου με την επωνυμία Μέκακας Δήμος

4) Πρώιμιση φυτείας σπαραγγιού με Χρήση Γεωθερμικής ενέργειας συνολικού κόστους, 3.799.693 στην περιοχή του δήμου Τοπείρου με την επωνυμία Καλλιγιάς Ανέστης

Ποσά και ποσοστά, χρηματοδοτικά στοιχεία του μέτρου είναι 60% δημόσια δαπάνη (ΕΓΤΠΕ Π και Υπ. Γεωργίας) και το 40% η ίδια δαπάνη. Βλέπε το παράρτημα II πίνακας της κάθε επένδυσης





## ΑΠΟΤΕΛΕΣΜΑΤΑ ΜΕΤΡΟΥ

	Αριθμός έργων	Κόστος	Δημ. Δαπ.
Νέες επιχειρήσεις	5	128.559.924	77.135.954
Επιχειρήσεις που εκσυγχρονίσθηκαν	6	162.662.572	96.247.904
Σήμανση προϊόντων	-	-	-
Επενδύσεις διασφάλισης ποιότητας	-	-	-
Νέες μορφές οργάνωσης και εμπορίας	-	-	-
Νέες τεχνολογίες/τεχνικές	-	-	-
Επενδύσεις συλλογικής μορφής	-	-	-

(*)	Αριθμός έργων	Συνολικό Κόστος	Δημόσια Δαπάνη	% Δημ. Δαπάνης επί της Δημ. Δαπ. του μέτρου
Γυναίκες δικαιούχοι	2	42.499.999	25.499.999	14,71%
Νέοι δικαιούχοι (ως 40 ετών)	4	49.214.962	29.528.977	17,03%

Νέες μόνιμες θέσεις εργασίας:	<b>21</b>	Γυναίκες:	<b>10</b>
		Νέοι (ως 40 ετών):	<b>18</b>
Νέες εποχιακές θέσεις εργασίας:	<b>12</b>	Γυναίκες:	<b>3</b>
		Νέοι (ως 40 ετών):	<b>10</b>
Διατηρούμενες θέσεις εργασίας:	<b>20</b>	Γυναίκες:	<b>5</b>
		Νέοι (ως 40 ετών):	<b>12</b>
<b>ΣΥΝΟΛΟ</b>	<b>53</b>	Γυναίκες:	<b>18</b>
		Νέοι (ως 40 ετών):	<b>40</b>

## ΜΕΤΡΟ 6

### ΠΙΝΑΚΑΣ 5.10 ΜΕΤΡΟΥ 6

#### ΧΡΗΜΑΤΟΔΟΤΙΚΗ ΒΑΡΥΤΗΤΑ ΔΡΑΣΕΩΝ ΤΟΥ ΜΕΤΡΟΥ

Δράση	Αριθμός έργων	Συν. Κόστος Δράσης	Δημ. Δαπάνη Δράσης	% επί της Δημ. Δαπάνης του μέτρου
06-01 Αναπλάσεις, Αξιοποιήσεις και ανάδειξη τοπίων, περιβάλλοντος και χώρων	1	18.412.541	14.730.034	12,80%
06-03 Μουσεία αγροτικής πολιτιστικής κληρονομιάς (μη ανταποδοτικά)	1	22.205.476	17.764.381	15,44%
06-05 Δημιουργία βελτίωση καταφυγίων	1	20.580.484	16.464.387	14,31%
06-13 Διαδρομές προσβάσεις γεφύρια	2	41.770.550	33.416.442	29,04%
06-14 Πολιτιστικά κέντρα, αίθουσες πολλαπλών χρήσεων, κέντρα διατήρησης πολιτιστικής κληρονομιάς	1	22.347.453	17.877.962	15,53%
06-19 Χώροι εξυπηρέτησης πελατών	1	18.541.142	14.832.914	12,89%
<b>ΣΥΝΟΛΟ</b>	<b>7</b>	<b>143.857.646</b>	<b>115.086.120</b>	<b>100,01%</b>

## ΕΠΕΝΔΥΣΕΙΣ ΜΕΤΡΟΥ

Στο μέτρο 6 "Διατήρηση και βελτίωση περιβάλλοντος & περιβάλλοντος χώρου", έγιναν (7), επενδύσεις συνολικού κόστους αναλυτικότερα ανά δράση και υποδράση

Με κωδικό 06-01 έγινε 1 έργο με τίτλο "Πολιτιστικό πάρκο Αβδήρων" συνολικού κόστους με 18.412.541 στην περιοχή του δήμου Αβδήρων, με την επωνυμία Δήμος Αβδήρων

Με κωδικό 06-03 έγινε (ένα)1 έργο με τίτλο "Ανάδειξη αξιοποίηση αρχαιολογικού χώρου Καλύβας", συνολικού κόστους 22.205.476 στην περιοχή του δήμου Σταυρούπολης, με την επωνυμία Δήμος Σταυρούπολης ΔΔ Νεοχωρίου

3) Με κωδικό 06-05 έγινε μια επένδυση με τίτλο "Αξιοποίηση κτιρίου παλιού παιδικού σταθμού Μαργαριτίου", συνολικού κόστους 20.580.484 στον Δήμο Σταυρούπολης με την επωνυμία Δήμος Σταυρούπολης

4) με κωδικό 06-13 έγινε έργο με τίτλο "Διαμόρφωση περιβάλλοντος χώρου Προφήτη Ηλία", συνολικού κόστους 12.394.573, στην περιοχή του Δήμου Τοπείρου Δ Δ. Νέο Ολβίου με την επωνυμία Δήμος Τοπείρου

5) με κωδικό 06-13 έγινε έργο με τίτλο "Ηπιες μορφές παρέμβασης κατά μήκος τις κοιλάδας του Νέστου", συνολικού κόστους 29.357.977 στην περιοχή του Δήμου Σταυρούπολης με την επωνυμία Συμβούλιο δεύτερης εδαφικής περιφέρειας Δήμος Σταυρούπολης

6) Με κωδικό 06-14 Πολιτιστικά Κέντρα αίθουσες πολλαπλών χρήσεων έγινε έργο με τίτλο "Αποκατάσταση μεταρρύθμιση υπάρχουσας αίθουσας Κοιν. Κομνηνών με την επανάχρησή της ως πολλαπλών χρήσεων" συνολικού κόστους 22.347.453 στην περιοχή του Δήμου Σταυρούπολης με την επωνυμία Δήμος Σταυρούπολης

7) Με κωδικό 06-19 Χώροι εξυπηρέτησης επισκεπτών έγινε έργο με τίτλο "Μετατροπή δημοτικού σχολείου σε κέντρο υποδοχής και διανυκτέρευσης" συνολικού κόστους 18.541.142 στην περιοχή του δήμου Σταυρούπολης με την επωνυμία Δήμος Σταυρούπολης

Ποσά και ποσοστά, χρηματοδοτικά στοιχεία του μέτρου είναι 80% (ΕΓΤΠΕ - Π ή ΕΤΠΑ και Υπ. Γεωργίας) και το 20% η ίδια δαπάνη, για μη παραγωγικά έργα (δημόσιο φορέα)

Και 60% δημόσια δαπάνη (ΕΓΤΠΕ - Π ή ΕΤΠΑ και Υπ. Γεωργίας) και 40% ίδια συμμετοχή, λοιπά έργα. Βλέπε το παράρτημα II πίνακας της κάθε επένδυσης

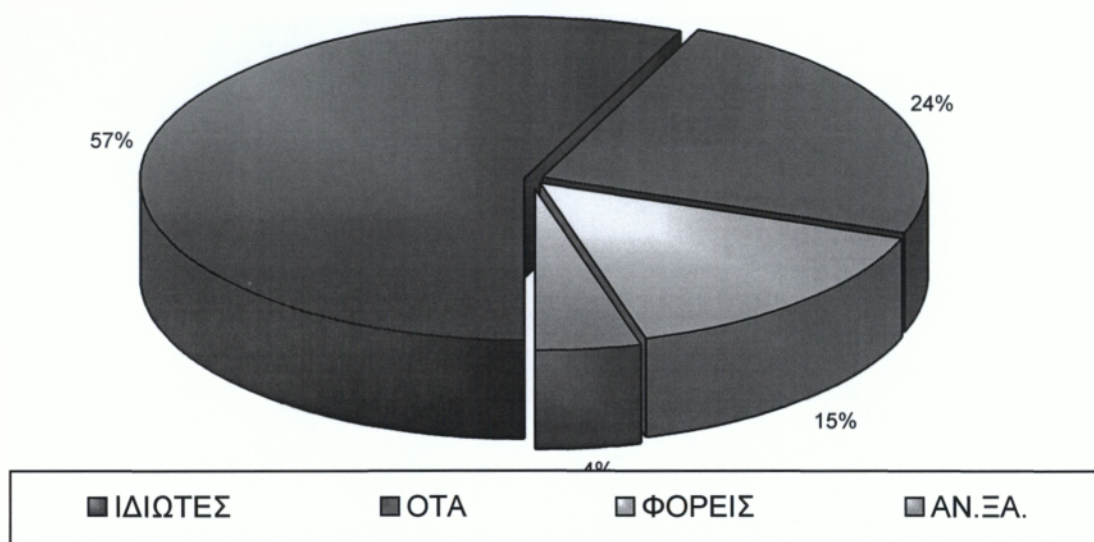


#### ΑΠΟΤΕΛΕΣΜΑΤΑ ΜΕΤΡΟΥ

(*)	Αριθμός έργων	Συνολικό Κόστος	Δημόσια Δαπάνη	% Δημ. Δαπάνης επί της Δημ. Δαπ. του σκέλους
Γυναίκες δικαιούχοι	-	-	-	-
Νέοι δικαιούχοι (ως 40 ετών)	-	-	-	-

Νέες μόνιμες θέσεις εργασίας:	-	Γυναίκες:	-
		Νέοι (ως 40 ετών):	-
Νέες εποχιακές θέσεις εργασίας:	-	Γυναίκες:	-
		Νέοι (ως 40 ετών):	-
Διατηρούμενες θέσεις εργασίας:	-	Γυναίκες:	-
		Νέοι (ως 40 ετών):	-
<b>ΣΥΝΟΛΟ</b>	-	<b>Γυναίκες:</b>	-
		<b>Νέοι (ως 40 ετών):</b>	-

ΚΑΤΑΝΟΜΗ ΠΡΟΫΠΟΛΟΓΙΣΜΟΥ ΑΝΑ ΤΥΠΟ ΔΙΚΑΙΟΥΧΟΥ



ΣΚΕΛΟΣ Γ΄

ΠΙΝΑΚΑΣ 5.11 ΔΙΑΚΡΑΤΙΚΗΣ ΣΥΝΕΡΓΑΣΙΑΣ

ΧΡΗΜΑΤΟΔΟΤΙΚΑ ΣΤΟΙΧΕΙΑ

(συμπληρώνονται τα ποσά στα οποία «έκλεισε» το σκέλος)

	Ποσό (σε εκ.δρχ.)	Ποσοστό %
Συν. κόστος (επιλέξιμο)	13.575.918	100%
Δημόσια Δαπάνη	9.638.902	71,00%
Κοινοτική Συμμετοχή (ΕΓΤΠΕ-Π)	9.638.902	71,00%
Εθνική Συμμετοχή	0	0,00%
Ίδια συμμετοχή	3.937.016	29,00%



#### 7.4. «Ερωτηματολόγιο»

1. Γνωρίζεται τι είναι η Κοινοτική Πρωτοβουλία LEADER ;

ναι όχι κάτι άλλο

--	--	--

2. Σας αφορούσε ; θα μπορούσατε να κάνετε αίτηση για χρηματοδότηση της επένδυσή σας ή κάποια επένδυση για σας ;

ναι όχι κάτι άλλο

--	--	--

3. Κάνατε αίτηση ; σας την εγκρίναν ή όχι ;

ναι όχι


4. αν ναι ; με ποιόν τρόπο ;

--

5.

Είσατε ικανοποιημένοι από την ροή της χρηματοδότησης ;

ναι όχι

--	--

Αν όχι για ποιόν λόγο ;

--

6. Πιστεύεται ότι η επένδυση σας. Ωφελείσαι ; Συνολικά τον τόπο σας ?

ναι όχι


7. Πιστεύεται ότι Κάνατε καλά που κατεβάλατε αίτηση για χρηματοδότηση ;

ναι όχι

--	--

8. Θα μπορούσατε να βρείτε άλλο μέσο χρηματοδότησης για κάποια επένδυση σας ;

--



**«Συμπληρωματικές ερωτήσεις»**

β Έχετε ακούσει ποτέ αιρετό του τόπου να μιλάει για το συγκεκριμένο θέμα ;

ναι όχι

--	--

-Άρα κρίνετε ότι οι αρμόδιοι δεν δημοσιοποίησαν το πρόγραμμα αυτό αρκετά ;

ναι όχι

--	--

-Έχετε ακούσει κάποιον γνωστό σας να αναφέρεται στο πρόγραμμα αυτό;

ναι όχι

--	--

Όνοματεπώνυμο :(χαρακτηρισμός )

# ΠΑΡΑΡΤΗΜΑ ΙΙ

## ΚΕΦΑΛΑΙΟ 8

### ΠΙΝΑΚΕΣ ΤΟΠΙΚΟΥ ΘΕΜΑΤΙΚΟΥ ΠΡΟΓΡΑΜΜΑΤΟΣ

#### ΠΙΝΑΚΕΣ ΤΩΝ ΜΕΤΡΩΝ (3).(4).(5).(6)

##### 1. ΣΤΟΙΧΕΙΑ ΕΡΓΟΥ

Τίτλος: Ξενοδοχείο τύπου επιπλωμένων διαμερισμάτων Γ΄ Τάξης Κωδικός: 31010

Δράση στην οποία δημιουργία εκσυγχρονισμός Κωδικός: 03-01  
υπάγεται: επέκταση αγροτουριστικών καταλυμάτων

Περιοχή έργου : Νομός Ξάνθης  
Δήμος/ Κοινότητα Δήμος Αβδήρων  
Δημοτικό /Κοινοτικό Διαμέρισμα Νέας Κεσσάνης  
Οικισμός Πόρτο Λάγος

##### 2. ΣΤΟΙΧΕΙΑ ΕΠΕΝΔΥΤΗ/ΤΕΛΙΚΟΥ ΔΙΚΑΙΟΥΧΟΥ

Επωνυμία: Οικοτουριστική Ιχθυοτροφία Πόρτο Λάγος Α.Ε.

Νομική μορφή: Ανώνυμη Εταιρία

Ηλικία (\*):  < 40ετών  > 40 ετών

Φύλο (\*):  Γυναίκα  Άνδρας

Ιδιότητα (\*\*): Εταιρία

(\*) συμπληρώνεται για φυσικά πρόσωπα

(\*\*) Αγρότης, Φυσικό πρόσωπο, Εταιρεία, Συν/σμός, ΟΤΑ, κ.λ.π

##### 3. ΧΡΗΜΑΤΟΔΟΤΙΚΑ ΣΤΟΙΧΕΙΑ ΕΡΓΟΥ \*

	Ποσό (σε εκ.δρχ.)	Ποσοστό %
Συνολικό κόστος	80.000.000	100%
Δημόσια Δαπάνη	48.000.000	60%
Κοινοτική Συμμετοχή (ΕΓΤΠΕ-Π) **	38.400.000	48%
Εθνική Συμμετοχή	9.600.000	12%
Ίδια συμμετοχή	32.000.000	40%

#### 4. ΣΥΝΟΠΤΙΚΗ ΠΕΡΙΓΡΑΦΗ ΦΥΣΙΚΟΥ ΑΝΤΙΚΕΙΜΕΝΟΥ

Η συγκεκριμένη πρόταση, αφορά τη δημιουργία ξενοδοχειακής μονάδας τύπου επιπλωμένων διαμερισμάτων Γ΄ τάξης δυναμικότητας (20) κλινών στο Πόρτο Λάγος - Ξάνθης. Η επένδυση έγινε σε οικόπεδο εντός σχεδίου εμβαδού 2.034 τ.μ.

Το κτίριο (I) περιλαμβάνει όλους τους κοινόχρηστους και βοηθητικούς χώρους, που είναι απαραίτητοι για την ομαλή και εύρυθμη λειτουργία της μονάδας (reception, snack bar, σαλόνι κ.λ.π.).

Τα κτίσματα (II) και (III) περιλαμβάνουν το καθένα από (2) δίχωρα διαμερίσματα. Κάθε διαμέρισμα διαθέτει ανεξάρτητη είσοδο και ανεξάρτητο ημιυπαίθριο χώρο.

Επίσης ο περιβάλλον χώρος διαμορφώθηκε κατάλληλα αφού θα κατασκευασθούν κιόσκι, φούρνος κ.λ.π.

Τέλος εξοπλίσθηκαν κατάλληλα οι κοινόχρηστοι χώροι και τα διαμερίσματα, σύμφωνα με τις προδιαγραφές του Ε.Ο.Τ.

## ΠΑΡΟΥΣΙΑΣΗ ΕΡΓΩΝ ΤΟΠΙΚΟΥ ΠΡΟΓΡΑΜΜΑΤΟΣ

### 1. ΣΤΟΙΧΕΙΑ ΕΡΓΟΥ

Τίτλος: Αυτοεξυπηρετούμενα καταλύματα Κωδικός: 31020  
Δράση στην οποία δημιουργία εκσυγχρονισμός Κωδικός: 03-01  
υπάγεται: επέκταση αγροτουριστικών  
καταλυμάτων

Περιοχή έργου : Νομός Ξάνθης  
Δήμος/ Κοινότητα Δήμος Αβδήρων  
Δημοτικό /Κοινοτικό Διαμέρισμα Αβδήρων  
Οικισμός Αβδήρων

### 2. ΣΤΟΙΧΕΙΑ ΕΠΕΝΔΥΤΗ/ΤΕΛΙΚΟΥ ΔΙΚΑΙΟΥΧΟΥ

Επωνυμία: Παπαρίζου – Ξανθοπούλου Καλλιόπη

Νομική μορφή: -

Ηλικία (\*):  < 40ετών  > 40 ετών

Φύλο (\*):  Γυναίκα  Άνδρας

Ιδιότητα (\*\*): Φυσικό Πρόσωπο

(\*) συμπληρώνεται για φυσικά πρόσωπα

(\*\*) Αγρότης, Φυσικό πρόσωπο, Εταιρεία, Συν/σμός, ΟΤΑ, κ.λ.π

### 3. ΧΡΗΜΑΤΟΔΟΤΙΚΑ ΣΤΟΙΧΕΙΑ ΕΡΓΟΥ \*

	Ποσό (σε εκ.δρχ.)	Ποσοστό %
Συνολικό κόστος	31.999.999	100%
Δημόσια Δαπάνη	19.199.999	60%
Κοινοτική Συμμετοχή (ΕΓΤΠΕ-Π) **	15.360.000	48%
Εθνική Συμμετοχή	3.840.000	12%
Ίδια συμμετοχή	12.800.000	40%

\* συμπληρώνονται τα ποσά στα οποία έκλεισε το έργο (σύμφωνα με το σχετικό πρωτόκολλο παραλαβής)

\*\* να αναφερθεί το ταμείο

#### 4. ΣΥΝΟΠΤΙΚΗ ΠΕΡΙΓΡΑΦΗ ΦΥΣΙΚΟΥ ΑΝΤΙΚΕΙΜΕΝΟΥ

Η προτεινόμενη επένδυση, αφορά τη δημιουργία μικρού συγκροτήματος αυτοεξυπηρετούμενων καταλυμάτων με ημιυπαίθριους χώρους που έχει εγκατασταθεί σε οικόπεδο 814τ.μ. στον οικισμό Αβδήρων Ν. Ξάνθης, ιδιοκτησίας Παπαρίζου Καλλιόπης.

Πιο συγκεκριμένα το συγκρότημα των αυτοεξυπηρετούμενων καταλυμάτων αποτελείται από τέσσερις μονόχωρες κατοικίες με ανεξάρτητη πρόσβαση η κάθε μία, που συγκροτούν ένα ενιαίο σύνολο σε επαφή ανά ζεύγος κατοικιών. Το συγκρότημα, αποτελείται, από ημιυπόγειο στο οποίο βρίσκονται οι αποθηκευτικοί χώροι και το λεβητοστάσιο, από το ισόγειο στο οποίο βρίσκονται δύο (2) αυτοεξυπηρετούμενα διαμερίσματα 40τ.μ. το καθένα και από τον 1<sup>ο</sup> όροφο στον οποίο επίσης υπάρχουν δύο (2) αυτοεξυπηρετούμενα διαμερίσματα 40τ.μ. το καθένα. Έτσι δημιουργούνται καταλύματα με δυνατότητα φιλοξενίας περίπου δέκα (10) ατόμων.

Τα επιπλωμένα αγροτουριστικά καταλύματα που θα κατασκευάστηκαν, σε οικόπεδο με αμφιθεατρική θέση, συνδυάζει τη θέα προς τη θάλασσα αλλά και την άμεση πρόσβαση στο κέντρο του οικισμού (700μ.), προσφέροντας όλες τις απαιτούμενες υπηρεσίες για την καλύτερη εξυπηρέτηση των φιλοξενουμένων.

Το συγκεκριμένο έργο εντάχθηκε στο σχέδιο ανάπτυξης των τουριστικών υποδομών της παραλιακής ζώνης του νομού, η οποία μαζί με άλλους επενδυτές της περιοχής θα συμβάλλει στην ανάπτυξη δραστηριοτήτων τουρισμού ήπιας μορφής στην ευρύτερη περιοχή του νομού.

## ΠΑΡΟΥΣΙΑΣΗ ΕΡΓΩΝ ΤΟΠΙΚΟΥ ΠΡΟΓΡΑΜΜΑΤΟΣ

### 1. ΣΤΟΙΧΕΙΑ ΕΡΓΟΥ

Τίτλος: Ξενοδοχείο τύπου επιπλωμένων διαμερισμάτων Γ΄ Κωδικός: 31016  
Τάξης

Δράση στην οποία Δημιουργία εκσυγχρονισμός Κωδικός: 03-01  
υπάγεται: επέκταση αγροτουριστικών καταλυμάτων

Περιοχή έργου : Νομός Ξάνθης  
Δήμος/ Κοινότητα Δήμος Σταυρούπολης  
Δημοτικό /Κοινοτικό Διαμέρισμα Κομνηνών  
Οικισμός Κομνηνά

### 2. ΣΤΟΙΧΕΙΑ ΕΠΕΝΔΥΤΗ/ΤΕΛΙΚΟΥ ΔΙΚΑΙΟΥΧΟΥ

Επωνυμία: Τσεγγελίδης Ιωάννης

Νομική μορφή: -

Ηλικία (\*):  < 40ετών  > 40 ετών

Φύλο (\*):  Γυναίκα  Άνδρας

Ιδιότητα (\*\*): Φυσικό Πρόσωπο

(\*) συμπληρώνεται για φυσικά πρόσωπα

(\*\*) Αγρότης, Φυσικό πρόσωπο, Εταιρεία, Συν/σμός, ΟΤΑ, κ.λ.π

### 3. ΧΡΗΜΑΤΟΔΟΤΙΚΑ ΣΤΟΙΧΕΙΑ ΕΡΓΟΥ \*

	Ποσό (σε εκ.δρχ.)	Ποσοστό %
Συνολικό κόστος	64.000.020	100%
Δημόσια Δαπάνη	38.400.012	60%
Κοινοτική Συμμετοχή (ΕΓΤΠΕ-Π) **	30.720.010	48%
Εθνική Συμμετοχή	7.680.002	12%
Ίδια συμμετοχή	25.600.008	40%

\* συμπληρώνονται τα ποσά στα οποία έκλεισε το έργο (σύμφωνα με το σχετικό πρωτόκολλο παραλαβής)

\*\* να αναφερθεί το ταμείο

#### 4. ΣΥΝΟΠΤΙΚΗ ΠΕΡΙΓΡΑΦΗ ΦΥΣΙΚΟΥ ΑΝΤΙΚΕΙΜΕΝΟΥ

Η τουριστική μονάδα λειτουργεί ως ξενοδοχείο τύπου επιπλωμένων διαμερισμάτων Γ' τάξης, με δυναμικότητα 8 κλίνες, το οποίο εξυπηρετεί την συνεχώς αυξανόμενη τουριστική κίνηση για τα στενά του Νέστου και την ευρύτερη περιοχή.

Στην αρχιτεκτονική σύνθεση της εγκατάστασης έχει ληφθεί υπόψη η μορφολογία του εδάφους του οικοπέδου, οι τοπικές κλιματολογικές συνθήκες και ο αρχιτεκτονικός χαρακτήρας της περιοχής. Στην οργάνωση και λειτουργικότητα της μονάδας έχουν ληφθεί υπόψη τα κριτήρια της Απόφασης 5300992/28-9-87 της 24.9/23-10-87 (ΦΕΚ 557 Β) περί «Τεχνικές προδιαγραφές τουριστικών εγκαταστάσεων».

Πιο συγκεκριμένα, οι χώροι ομαδοποιήθηκαν κατά χρήση, οπότε προέκυψαν δύο κτίσματα με τα studio των πελατών και ένας συμπληρωματικός όγκος που συγκεντρώνει όλες τις κοινόχρηστες λειτουργίες για την εξυπηρέτηση της μονάδας. Η διάταξη των κτισμάτων είναι γραμμική.

Το κτίριο των κοινόχρηστων λειτουργιών, διατάσσεται σε δύο επίπεδα : υπόγειο και ισόγειο, τα οποία επικοινωνούν με εσωτερική σκάλα. Στο υπόγειο τοποθετήθηκαν οι βοηθητικοί χώροι (αποθήκη, λινοθήκη, λεβητοστάσιο και χώροι υγιεινής προσωπικού). Στο ισόγειο βρίσκονται ο χώρος προσέλευσης, reception, γραφεία, χώροι υγιεινής πελατών, bar και σαλόνι - χώρος αναμονής πελατών.

Τα κτίρια διαμονής είναι διώροφα, όπου το ισόγειο και ο όροφος αποτελείται από ένα μονόχωρο διαμέρισμα.

Η θέση του οικοπέδου που έχει δημιουργηθεί η ξενοδοχειακή μονάδα βρίσκεται στην είσοδο του οικισμού Κορνηνών και εντός των ορίων του, που είναι θεσμοθετημένα σύμφωνα με την αρ. πρωτ. 1208/06-05-87 απόφαση του Νομάρχη Ξάνθης. Είναι ενιαία έκταση, με υψομετρική διαφορά 16μ. από τον άξονα της κεντρικής οδού.

## ΠΑΡΟΥΣΙΑΣΗ ΕΡΓΩΝ ΤΟΠΙΚΟΥ ΠΡΟΓΡΑΜΜΑΤΟΣ

### 1. ΣΤΟΙΧΕΙΑ ΕΡΓΟΥ

Τίτλος: Ενοικιαζόμενα Δωμάτια Κωδικός: 31001  
Δράση στην οποία δημιουργία εκσυγχρονισμός Κωδικός: 03-01  
υπάγεται: επέκταση αγροτουριστικών καταλυμάτων

Περιοχή έργου : Νομός Ξάνθης  
Δήμος/ Κοινότητα Δήμος Σταυρούπολης  
Δημοτικό /Κοινοτικό Διαμέρισμα Σταυρούπολης  
Οικισμός Σταυρούπολης

### 2. ΣΤΟΙΧΕΙΑ ΕΠΕΝΔΥΤΗ/ΤΕΛΙΚΟΥ ΔΙΚΑΙΟΥΧΟΥ

Επωνυμία: Παπαδόπουλος Κυριάκος

Νομική μορφή: -

Ηλικία (\*):  < 40ετών  > 40 ετών

Φύλο (\*):  Γυναίκα  Άνδρας

Ιδιότητα (\*\*): Φυσικό Πρόσωπο

(\*) συμπληρώνεται για φυσικά πρόσωπα

(\*\*) Αγρότης, Φυσικό πρόσωπο, Εταιρεία, Συν/σμός, ΟΤΑ, κ.λ.π

### 3. ΧΡΗΜΑΤΟΔΟΤΙΚΑ ΣΤΟΙΧΕΙΑ ΕΡΓΟΥ \*

	Ποσό (σε εκ.δρχ.)	Ποσοστό %
Συνολικό κόστος	17.500.190	100%
Δημόσια Δαπάνη	10.500.114	60%
Κοινοτική Συμμετοχή (ΕΓΤΠΕ-Π) **	8.400.091	48%
Εθνική Συμμετοχή	2.100.023	12%
Ίδια συμμετοχή	7.000.076	40%

\* συμπληρώνονται τα ποσά στα οποία έκλεισε το έργο (σύμφωνα με το σχετικό πρωτόκολλο παραλαβής)

\*\* να αναφερθεί το ταμείο



#### 4. ΣΥΝΟΠΤΙΚΗ ΠΕΡΙΓΡΑΦΗ ΦΥΣΙΚΟΥ ΑΝΤΙΚΕΙΜΕΝΟΥ

Με την παρούσα επένδυση, έχουν δημιουργηθεί τουριστικά καταλύματα στο ισόγειο [έξι (6) ενοικιαζόμενα δωμάτια - σαλόνι - κουζίνα] σύμφωνα με τις προδιαγραφές του Ε.Ο.Τ. (11 κλίνες) σε διώροφη οικοδομή που έχει ανεγερθεί το 1981 σε οικοπέδο 465 τ.μ.

Επίσης διαμορφώθηκε και ο περιβάλλον χώρος του οικοπέδου αύτως ώστε να πληροί τις συνθήκες διαβίωσης του τουριστών.

Ο Α' όροφος, επιφάνειας 153 m<sup>2</sup> είναι πλήρως αποπερατωμένος και αποτελεί την μόνιμη κατοικία της οικογένειας του.

Στο ισόγειο, επιφάνειας 153 m<sup>2</sup> έχουν κατασκευασθεί μόνον οι εργασίες του σκελετού (οπλισμένο σκυρόδεμα).

Τόπος υλοποίησης είναι η Σταυρούπολη, οικισμός του ομώνυμου Δήμου. Η Σταυρούπολη χωροταξικά εντάσσεται στην περιοχή της κοιλάδας του Νέστου, η οποία ορίζεται στο κέντρο της οροσειράς της Ροδόπης.

## ΠΑΡΟΥΣΙΑΣΗ ΕΡΓΩΝ ΤΟΠΙΚΟΥ ΠΡΟΓΡΑΜΜΑΤΟΣ

### 1. ΣΤΟΙΧΕΙΑ ΕΡΓΟΥ

Τίτλος: Αναπαλαίωση παραδοσιακού κτιρίου και μετατροπή σε χώρο ενοικίασης καταλυμάτων Κωδικός: 30123

Δράση στην οποία δημιουργία εκσυγχρονισμός Κωδικός: 03-01  
υπάγεται: επέκταση αγροτουριστικών καταλυμάτων

Περιοχή έργου : Νομός Ξάνθης  
Δήμος/ Κοινότητα Δήμος Αβδήρων  
Δημοτικό /Κοινοτικό Διαμέρισμα Αβδήρων  
Οικισμός Αβδήρων

### 2. ΣΤΟΙΧΕΙΑ ΕΠΕΝΔΥΤΗ/ΤΕΛΙΚΟΥ ΔΙΚΑΙΟΥΧΟΥ

Επωνυμία: Καμάρα Πιπίνα

Νομική μορφή: -

Ηλικία (\*):  < 40ετών  > 40 ετών

Φύλο (\*):  Γυναίκα  Άνδρας

Ιδιότητα (\*\*): Φυσικό Πρόσωπο

(\*) συμπληρώνεται για φυσικά πρόσωπα

(\*\*) Αγρότης, Φυσικό πρόσωπο, Εταιρεία, Συν/σμός, ΟΤΑ, κ.λ.π

### 3. ΧΡΗΜΑΤΟΔΟΤΙΚΑ ΣΤΟΙΧΕΙΑ ΕΡΓΟΥ \*

	Ποσό (σε εκ.δρχ.)	Ποσοστό %
Συνολικό κόστος	24.833.916	100%
Δημόσια Δαπάνη	14.900.350	60%
Κοινοτική Συμμετοχή (ΕΓΤΠΕ-Π) **	11.920.280	48%
Εθνική Συμμετοχή	2.980.070	12%
Ίδια συμμετοχή	9.933.566	40%

\* συμπληρώνονται τα ποσά στα οποία έκλεισε το έργο (σύμφωνα με το σχετικό πρωτόκολλο παραλαβής)

\*\* να αναφερθεί το ταμείο

#### 4. ΣΥΝΟΠΤΙΚΗ ΠΕΡΙΓΡΑΦΗ ΦΥΣΙΚΟΥ ΑΝΤΙΚΕΙΜΕΝΟΥ

Με την παρούσα επένδυση, έχει γίνει αναπαλαίωση παραδοσιακής κατοικίας και μετατροπή της σε ενοικιαζόμενα δωμάτια, σύμφωνα με τις προδιαγραφές του ΕΟΤ (11 κλίνες).

Το συγκεκριμένο κτίριο, βρίσκεται στην Κοινότητα Αβδήρων του Νομού Ξάνθης και σύμφωνα με την Εφημερίδα της Κυβέρνησης στο τεύχος 4<sup>ο</sup>, Αριθμός Φύλλου 185/24-3-98 και αρ. απόφασης 656, έχει χαρακτηρισθεί ως διατηρητέο το κέλυφος του κτιρίου για τους παρακάτω λόγους :

- είναι αντιπροσωπευτικό δείγμα αστικού νοικοκυρόσπιτου της περιοχής με λιτή διάταξη και απλότητα στις όψεις.
- είναι ένα από τα παλαιότερα κτίσματα που σώζονται στον οικισμό Αβδήρων
- η διατήρηση και η αποκατάστασή του στην αρχική μορφή του θα συμβάλλει στη διάσωση της παραδοσιακής αρχιτεκτονικής και της πολιτιστικής κληρονομιάς του Οικισμού.

Το κτίριο αποτελείται :

- υπόγειο 72τ.μ., όπου υπάρχουν αποθηκευτικοί χώροι και το λεβητοστάσιο
- ισόγειο 160τ.μ. στο οποίο μετά από επεμβάσεις θα δημιουργηθούν 2 ενοικιαζόμενα δωμάτια, κουζίνα, σαλόνι – τραπεζαρία, χώρος υποδοχής
- πρώτο όροφο ο οποίος συνδέεται με το ισόγειο με εσωτερικό σκάλα, επιφάνειας 72 τ.μ., όπου θα υπάρχουν 3 ενοικιαζόμενα δωμάτια

Το κτίριο βρίσκεται εντός οικοπέδου επιφάνειας 600 τ.μ.

Βρίσκεται μέσα στον αρχιτεκτονικό ιστό των παλαιών Αβδήρων με πανοραμική θέα.

Τα Άβδηρα ανήκουν στην νοητή οριζόντια γραμμή που συνδέει το Δέλτα του Νέστου – Αρχαιολογικό χώρο Αβδήρων – Λίμνη Βιστωνίδα – Αρχαιολογικό χώρο Μαρώνειας (Νομός Ροδόπης).

## ΠΑΡΟΥΣΙΑΣΗ ΕΡΓΩΝ ΤΟΠΙΚΟΥ ΠΡΟΓΡΑΜΜΑΤΟΣ

### 1. ΣΤΟΙΧΕΙΑ ΕΡΓΟΥ

Τίτλος: Ξενοδοχείο τύπου επιπλωμένων διαμερισμάτων Γ' Τάξης Κωδικός: 31004

Δράση στην οποία δημιουργία εκσυγχρονισμός Κωδικός: 03-01  
υπάγεται: επέκταση αγροτουριστικών καταλυμάτων

Περιοχή έργου : Νομός Ξάνθης  
Δήμος/ Κοινότητα Δήμος Αβδήρων  
Δημοτικό /Κοινοτικό Διαμέρισμα Νέας Κεσσάνης  
Οικισμός Πόρτο Λάγος

### 2. ΣΤΟΙΧΕΙΑ ΕΠΕΝΔΥΤΗ/ΤΕΛΙΚΟΥ ΔΙΚΑΙΟΥΧΟΥ

Επωνυμία: Οικοτουριστική Ε.Π.Ε.

Νομική μορφή: Εταιρία Περιορισμένης Ευθύνης

Ηλικία (\*):  < 40ετών  > 40 ετών

Φύλο (\*):  Γυναίκα  Άνδρας

Ιδιότητα (\*\*): Εταιρία

(\* ) συμπληρώνεται για φυσικά πρόσωπα

(\*\*) Αγρότης, Φυσικό πρόσωπο, Εταιρεία, Συν/σμός, ΟΤΑ, κ.λ.π

### 3. ΧΡΗΜΑΤΟΔΟΤΙΚΑ ΣΤΟΙΧΕΙΑ ΕΡΓΟΥ \*

	Ποσό (σε εκ.δρχ.)	Ποσοστό %
Συνολικό κόστος	65.000.009	100%
Δημόσια Δαπάνη	39.000.005	60%
Κοινοτική Συμμετοχή (ΕΓΤΠΕ-Π) **	31.200.004	48%
Εθνική Συμμετοχή	7.800.001	12%
Ίδια συμμετοχή	26.000.004	40%

\* συμπληρώνονται τα ποσά στα οποία έκλεισε το έργο (σύμφωνα με το σχετικό πρωτόκολλο παραλαβής)

\*\* να αναφερθεί το ταμείο

#### 4. ΣΥΝΟΠΤΙΚΗ ΠΕΡΙΓΡΑΦΗ ΦΥΣΙΚΟΥ ΑΝΤΙΚΕΙΜΕΝΟΥ

Η τουριστική εγκατάσταση λειτουργεί ως Επιπλωμένα Διαμερίσματα δυναμικότητας 16 κλινών, η οποία εξυπηρετεί τη συνεχώς αυξανόμενη τουριστική κίνηση στον Υδροβιότοπο της Λιμνοθάλασσας Βιστωνίδας και την Ευρύτερη περιοχή.

Αναφορικά με το κτίριο, κατά τη σύνταξη του κτιριολογικού προγράμματος και κατά το σχεδιασμό του κτιρίου, δόθηκε ιδιαίτερη προσοχή στα ακόλουθα βασικά σημεία:

- α) να διαμορφωθούν κατάλληλα τόσο οι εσωτερικοί όσο και οι εξωτερικοί χώροι ώστε να εξασφαλισθεί και να διευκολυνθεί η κίνηση από Άτομα με Μειωμένη Κινητικότητα (ΑΜΚ)
- β) να οργανωθούν ορθολογικά οι χώροι των κτιρίων για την αποτελεσματική λειτουργία της μονάδας και
- γ) να χωροθετηθούν τα κτίρια στο οικόπεδο διατηρώντας τον αυτόνομο χαρακτήρα τους.

Έτσι οι χώροι ομαδοποιήθηκαν κατά χρήση οπότε προέκυψαν δύο (2) κτίσματα με τα διαμερίσματα των πελατών και ένας (1) συμπληρωματικός όγκος που συγκεντρώνει όλες τις κοινόχρηστες λειτουργίες για την εξυπηρέτηση της μονάδας. Στον σχεδιασμό τόσο του περιβάλλοντος όσο και του εσωτερικού χώρου, λήφθηκαν υπόψη οι προδιαγραφές χώρων για κίνηση ΑΜΚ σύμφωνα με την Απόφαση 530992/29.9-23.10.87 (ΦΕΚ 557 Β') περί "Τεχνικών Προδιαγραφών τουριστικών εγκαταστάσεων" καθώς και ξένη και Ελληνική βιβλιογραφία.

Με βάση τα παραπάνω, το συγκρότημα τοποθετήθηκε με τέτοιο τρόπο στο γήπεδο ώστε να δημιουργείται ένας εσωτερικός χώρος κοινόχρηστων δραστηριοτήτων ( κιάσκι ). Τα κτίσματα των διαμερισμάτων τοποθετούνται σε απόσταση 2,50 μ. από τα πλάγια όρια και κάθετα στον άξονα της οδού, ενώ το κτίριο των κοινόχρηστων λειτουργιών κοντά στο βόρειο σύνορο απ' όπου γίνεται η πρόσβαση στη μονάδα από τη δευτερεύουσα κοινοτική οδό.

Η μονάδα έχει συνολικό εμβαδόν 371,90 τ.μ. και όγκο 1059,92 κ.μ.

## ΠΑΡΟΥΣΙΑΣΗ ΕΡΓΩΝ ΤΟΠΙΚΟΥ ΠΡΟΓΡΑΜΜΑΤΟΣ

### 1. ΣΤΟΙΧΕΙΑ ΕΡΓΟΥ

Τίτλος: Κατασκευή και εκμετάλλευση Ξενοδοχείου Τύπου Κωδικός: 30126  
επιπλωμένων διαμερισμάτων

Δράση στην οποία Δημιουργία εκσυγχρονισμός Κωδικός: 03-01  
υπάγεται: επέκταση αγροτουριστικών  
καταλυμάτων

Περιοχή έργου : Νομός Ξάνθης  
Δήμος/ Κοινότητα Δήμος Μύκης  
Δημοτικό /Κοινοτικό Διαμέρισμα  
Οικισμός

### 2. ΣΤΟΙΧΕΙΑ ΕΠΕΝΔΥΤΗ/ΤΕΛΙΚΟΥ ΔΙΚΑΙΟΥΧΟΥ

Επωνυμία: Αγριάνη Α.Ε.

Νομική μορφή: Ανώνυμη Εταιρία

Ηλικία (\*):  < 40ετών  > 40 ετών

Φύλο (\*):  Γυναίκα  Άνδρας

Ιδιότητα (\*\*): Εταιρία

(\*) συμπληρώνεται για φυσικά πρόσωπα

(\*\*) Αγρότης, Φυσικό πρόσωπο, Εταιρεία, Συν/σμός, ΟΤΑ, κ.λ.π

### 3. ΧΡΗΜΑΤΟΔΟΤΙΚΑ ΣΤΟΙΧΕΙΑ ΕΡΓΟΥ \*

	Ποσό (σε εκ.δρχ.)	Ποσοστό %
Συνολικό κόστος	41.999.997	100%
Δημόσια Δαπάνη	25.199.998	60%
Κοινοτική Συμμετοχή (ΕΓΤΠΕ-Π) **	20.159.999	48%
Εθνική Συμμετοχή	5.040.000	12%
Ίδια συμμετοχή	16.799.999	40%

\* συμπληρώνονται τα ποσά στα οποία έκλεισε το έργο (σύμφωνα με το σχετικό πρωτόκολλο παραλαβής)

\*\* να αναφερθεί το ταμείο

#### **4. ΣΥΝΟΠΤΙΚΗ ΠΕΡΙΓΡΑΦΗ ΦΥΣΙΚΟΥ ΑΝΤΙΚΕΙΜΕΝΟΥ**

Η επένδυση αφορά την δημιουργία «Ξενοδοχείου τύπου επιπλωμένων διαμερισμάτων, στην περιοχή του δήμου Μύκης στο τρίγωνο που συναντιούνται οι Δήμοι Ξάνθης – Σταυρούπολης – Μύκης στο 4<sup>ο</sup> χιλ. της οδού Ξάνθης – Σταυρούπολης – Δράμας.

Το οικόπεδο χτίστηκε το Ξενοδοχείο βρίσκεται δίπλα από το ποτάμι Κόσυνθος, κάτω από τον λόφο που είναι εγκατεστημένα τα Μοναστήρια της Ξάνθης, μπροστά από Μεσαιωνικό πέτρινο τοξωτό γεφύρι, στον δρόμο προς τα Πομακοχώρια, την Σταυρούπολη, όλη την ορεινή Ροδόπη του νομού Ξάνθης, στον επαρχιακό δρόμο προς Δράμα.

Το ξενοδοχείο έχει κτιστεί σε ιδιόκτητο χώρο, σε άρτιο και οικοδομήσιμο οικόπεδο σύμφωνα με τις προδιαγραφές του Ε.Ο.Τ. και την προέγκριση χωροθέτησης. Η εκμετάλλευση θα γίνει από την ίδια την εταιρία.

## ΠΑΡΟΥΣΙΑΣΗ ΕΡΓΩΝ ΤΟΠΙΚΟΥ ΠΡΟΓΡΑΜΜΑΤΟΣ

### 1. ΣΤΟΙΧΕΙΑ ΕΡΓΟΥ

Τίτλος: Επιπλωμένες κατοικίες 12 κλινών Κωδικός: 30124  
Δράση στην οποία Δημιουργία εκσυγχρονισμός Κωδικός: 03-01  
υπάγεται: επέκταση αγροτουριστικών καταλυμάτων

Περιοχή έργου : Νομός Ξάνθης  
Δήμος/ Κοινότητα Δήμος Σταυρούπολης  
Δημοτικό /Κοινοτικό Διαμέρισμα Σταυρούπολης  
Οικισμός Σταυρούπολης

### 2. ΣΤΟΙΧΕΙΑ ΕΠΕΝΔΥΤΗ/ΤΕΛΙΚΟΥ ΔΙΚΑΙΟΥΧΟΥ

Επωνυμία: Θεοδωρίδης Παντελεήμων – Θεοδωρίδης Αναστάσιος

Νομική μορφή: -

Ηλικία (\*):  < 40ετών  > 40 ετών

Φύλο (\*):  Γυναίκα  Άνδρας

Ιδιότητα (\*\*): Φυσικά Πρόσωπα

(\*) συμπληρώνεται για φυσικά πρόσωπα

(\*\*) Αγρότης, Φυσικό πρόσωπο, Εταιρεία, Συν/σμός, ΟΤΑ, κ.λ.π

### 3. ΧΡΗΜΑΤΟΔΟΤΙΚΑ ΣΤΟΙΧΕΙΑ ΕΡΓΟΥ \*

	Ποσό (σε εκ.δρχ.)	Ποσοστό %
Συνολικό κόστος	27.002.000	100%
Δημόσια Δαπάνη	16.201.200	60%
Κοινοτική Συμμετοχή (ΕΓΤΠΕ-Π) **	12.960.960	48%
Εθνική Συμμετοχή	3.240.240	12%
Ίδια συμμετοχή	10.800.800	40%

\* συμπληρώνονται τα ποσά στα οποία έκλεισε το έργο (σύμφωνα με το σχετικό πρωτόκολλο παραλαβής)

\*\* να αναφερθεί το ταμείο



#### **4. ΣΥΝΟΠΤΙΚΗ ΠΕΡΙΓΡΑΦΗ ΦΥΣΙΚΟΥ ΑΝΤΙΚΕΙΜΕΝΟΥ**

Πρόκειται για κτίριο παλαιότητας τουλάχιστον 60 ετών το οποίο είναι διώροφο κεραμοσκεπές με συνολικό εμβαδόν 175,51 τ.μ. Το ισόγειο καταλαμβάνει επιφάνεια 101,47 τ.μ. και αποτελείται από τρία δωμάτια δίκλινα με δικό τους ανεξάρτητο για το καθένα χώρο υγιεινής και ένα ενιαίο χώρο καθιστικού, κουζίνας-τραπεζαρίας. Το ισόγειο συμπληρώνεται από μία αποθήκη γενικής χρήσης με πρόσβαση απευθείας από την αυλή του οικοπέδου. Ο όροφος εμβαδού 74,04 τ.μ. αποτελείται από δύο (2) δίκλινα δωμάτια με ιδιαίτερη τουαλέτα το καθένα και ένα ενιαίο χώρο διαμονής, τραπεζαρίας-κουζίνας. Ο υπαίθριος χώρος του οικοπέδου (αυλή) έχει διαμορφωθεί κατάλληλα ώστε να μπορεί να φιλοξενεί τους ενοίκους σε υπαίθριες δραστηριότητες.

## ΠΑΡΟΥΣΙΑΣΗ ΕΡΓΩΝ ΤΟΠΙΚΟΥ ΠΡΟΓΡΑΜΜΑΤΟΣ

### 1. ΣΤΟΙΧΕΙΑ ΕΡΓΟΥ

Τίτλος: Δημιουργία Τουριστικών επιπλωμένων διαμερισμάτων Κωδικός: 125  
– Αυτοεξυπηρετούμενες δίχωρες κατοικίες

Δράση στην οποία Δημιουργία εκσυγχρονισμός Κωδικός: 03-01  
υπάγεται: επέκταση αγροτουριστικών  
καταλυμάτων

Περιοχή έργου : Νομός Ξάνθης  
Δήμος/ Κοινότητα Δήμος Τοπείρου  
Δημοτικό /Κοινοτικό Διαμέρισμα Γαλάνης  
Οικισμός Ιμέρων

### 2. ΣΤΟΙΧΕΙΑ ΕΠΕΝΔΥΤΗ/ΤΕΛΙΚΟΥ ΔΙΚΑΙΟΥΧΟΥ

Επωνυμία: Δήμος Τοπείρου

Νομική μορφή: -

Ηλικία (\*):  < 40ετών  > 40 ετών

Φύλο (\*):  Γυναίκα  Άνδρας

Ιδιότητα (\*\*): Ο.Τ.Α.

(\*) συμπληρώνεται για φυσικά πρόσωπα

(\*\*) Αγρότης, Φυσικό πρόσωπο, Εταιρεία, Συν/σμός, ΟΤΑ, κ.λ.π

### 3. ΧΡΗΜΑΤΟΔΟΤΙΚΑ ΣΤΟΙΧΕΙΑ ΕΡΓΟΥ \*

	Ποσό (σε εκ.δρχ.)	Ποσοστό %
Συνολικό κόστος	25.842.792	100%
Δημόσια Δαπάνη	15.505.675	60%
Κοινοτική Συμμετοχή (ΕΓΤΠΕ-Π) **	12.404.540	48%
Εθνική Συμμετοχή	3.101.135	12%
Ίδια συμμετοχή	10.337.117	40%

\* συμπληρώνονται τα ποσά στα οποία έκλεισε το έργο (σύμφωνα με το σχετικό πρωτόκολλο παραλαβής)

\*\* να αναφερθεί το ταμείο

#### 4. ΣΥΝΟΠΤΙΚΗ ΠΕΡΙΓΡΑΦΗ ΦΥΣΙΚΟΥ ΑΝΤΙΚΕΙΜΕΝΟΥ

Η επένδυση αφορά την ανακατασκευή ενός διώροφου εγκαταλελειμμένου κτιρίου (το πρώην Δημοτικό Σχολείο των Ιμέρων, που έχει παραχωρηθεί στον Δήμο Τοπείρου, από την Διεύθυνση Α΄ βάθμιας Εκπαίδευσης με την σύμφωνη γνώμη του Νομάρχη) σε συγκρότημα τουριστικών επιπλωμένων διαμερισμάτων (Δύο(2) αυτοεξυπηρετούμενες δίκωρες κατοικίες δυναμικότητας 4 ατόμων η κάθε μία ).

Στο υπάρχον κτίσμα έχουν δημιουργηθεί δύο δίκωρα αυτοεξυπηρετούμενα επιπλωμένα διαμερίσματα δυναμικότητας τεσσάρων (4) ατόμων το κάθε ένα. Επίσης έχει γίνει ένας χώρος γραφείου – υποδοχής καθώς και αποθήκη – βοηθητικός χώρος.

Κάθε διαμέρισμα έχει ανεξάρτητη είσοδο όπως επίσης και οι χώροι γραφείου και αποθήκης.

Μετά το πέρας των εργασιών κατασκευής, η Δημοτική Επιχείρηση του Δήμου εκμεταλλεύεται τα διαμερίσματα με νόμους της ελεύθερης οικονομίας της αγοράς με σκοπό την εξυπηρέτηση των επισκεπτών της περιοχής, την ανάπτυξη του τουρισμού, την οικονομική αυτοτέλεια της μονάδος, και σε συνδυασμό με άλλες δράσεις του Δήμου την τουριστική αξιοποίηση και ανάδειξη της περιοχής.

## ΠΑΡΟΥΣΙΑΣΗ ΕΡΓΩΝ ΤΟΠΙΚΟΥ ΠΡΟΓΡΑΜΜΑΤΟΣ

### 1. ΣΤΟΙΧΕΙΑ ΕΡΓΟΥ

**Τίτλος:** Προμήθεια κατάλληλου εξοπλισμού περιήγησης και άθλησης κατά μήκος των στενών του Νέστου **Κωδικός:** 32803  
**Δράση στην οποία υπάγεται:** Εναλλακτικές μορφές τουρισμού **Κωδικός:** 03-02  
 Φυσιολατρικός- Οικολογικός **Κωδικός:** 03-02-07  
 Τουρισμός  
**Περιοχή έργου :** Νομός Ξάνθης  
 Δήμος/ Κοινότητα Δήμος Σταυρούπολης  
 Δημοτικό /Κοινοτικό Διαμέρισμα Κομνηνών  
 Οικισμός Κομνηνών

### 2. ΣΤΟΙΧΕΙΑ ΕΠΕΝΔΥΤΗ/ΤΕΛΙΚΟΥ ΔΙΚΑΙΟΥΧΟΥ

Επωνυμία: Περιηγητική Λέσχη Νέστου

Νομική μορφή: -

Ηλικία (\*):  < 40ετών  > 40 ετών

Φύλο (\*):  Γυναίκα  Άνδρας

Ιδιότητα (\*\*): Λέσχη

(\*): συμπληρώνεται για φυσικά πρόσωπα

(\*\*): Αγρότης, Φυσικό πρόσωπο, Εταιρεία, Συν/σμός, ΟΤΑ, κ.λ.π

### 3. ΧΡΗΜΑΤΟΔΟΤΙΚΑ ΣΤΟΙΧΕΙΑ ΕΡΓΟΥ \*

	Ποσό (σε εκ.δρχ.)	Ποσοστό %
Συνολικό κόστος	12.710.500	100%
Δημόσια Δαπάνη	7.626.300	60%
Κοινοτική Συμμετοχή (ΕΓΤΠΕ-Π) **	6.101.040	48%
Εθνική Συμμετοχή	1.525.260	12%
Ίδια συμμετοχή	5.084.200	40%

\* συμπληρώνονται τα ποσά στα οποία έκλεισε το έργο (σύμφωνα με το σχετικό πρωτόκολλο παραλαβής)

\*\* να αναφερθεί το ταμείο

#### 4. ΣΥΝΟΠΤΙΚΗ ΠΕΡΙΓΡΑΦΗ ΦΥΣΙΚΟΥ ΑΝΤΙΚΕΙΜΕΝΟΥ

Το φυσικό αντικείμενο του συγκεκριμένου έργου που έχει υλοποιηθεί περιλαμβάνει :

- για τον εξοπλισμό της υδρόβιας αθλητικής μονάδας την προμήθεια 10 σκαφών τύπου ΚΑΥΑΚ, 15 σωσίβια, 15 κράνη προστασίας, 5 κουπιά διπλά, 10 κουπιά μονά.
- για τον εξοπλισμό της ομάδας ελεύθερης ποδηλασίας, την προμήθεια 20 ποδηλάτων τύπου mountain bike, 20 κράνη και 20 επιγονατίδες.
- για τον εξοπλισμό της αθλητικής ομάδας τοξοβολίας την προμήθεια 10 τόξων διεθνών προδιαγραφών, 10 τόξων τύπου βαλλίστρα, 100 βελών, 20 φαρετρών, 20 στοχάστρων, 20 γαντιών και 20 στόχων.
- για τον λοιπό εξοπλισμό την προμήθεια μιας μπαγαζιέρας κλειστού τύπου, ενός τρέϊλορ ΚΑΥΑΚ, ενός τρέϊλορ ποδηλάτων, μιας βάσης ασύρματης τηλεπικοινωνίας, τεσσάρων (4) φορητών ασυρμάτων, μιας κεντρικής κεραιάς, ενός τροφοδοτικού 220V / 12V και τεσσάρων φορτιστών.

## ΠΑΡΟΥΣΙΑΣΗ ΕΡΓΩΝ ΤΟΠΙΚΟΥ ΠΡΟΓΡΑΜΜΑΤΟΣ

### 1. ΣΤΟΙΧΕΙΑ ΕΡΓΟΥ

Τίτλος:	Περιπέτεια και τουρισμός	Κωδικός:	32711
Δράση	στην οποία Εναλλακτικές μορφές τουρισμού	Κωδικός:	03-02
υπάγεται:	Φυσιολατρικός– Οικολογικός Τουρισμός		03-02-07
Περιοχή έργου :	Νομός Δήμος/ Κοινότητα Δημοτικό /Κοινοτικό Διαμέρισμα Οικισμός	Ξάνθης Δήμος Τοπείρου Γαλάνης Λιβερά	

### 2. ΣΤΟΙΧΕΙΑ ΕΠΕΝΔΥΤΗ/ΤΕΛΙΚΟΥ ΔΙΚΑΙΟΥΧΟΥ

Επωνυμία: Forestland – Ι. Ζαμίδης – Σ. Βαρυπάτης Ο.Ε.

Νομική μορφή: Ομόρρυθμη Εταιρία

Ηλικία (\*):  < 40ετών  > 40 ετών

Φύλο (\*):  Γυναίκα  Άνδρας

Ιδιότητα (\*\*): Εταιρία

(\*) συμπληρώνεται για φυσικά πρόσωπα

(\*\*) Αγρότης, Φυσικό πρόσωπο, Εταιρεία, Συν/σμός, ΟΤΑ, κ.λ.π

### 3. ΧΡΗΜΑΤΟΔΟΤΙΚΑ ΣΤΟΙΧΕΙΑ ΕΡΓΟΥ \*

	Ποσό (σε εκ.δρχ.)	Ποσοστό %
Συνολικό κόστος	14.651.267	100%
Δημόσια Δαπάνη	8.790.760	60%
Κοινοτική Συμμετοχή (ΕΓΤΠΕ-Π) **	7.032.608	48%
Εθνική Συμμετοχή	1.758.152	12%
Ίδια συμμετοχή	5.860.507	40%

\* συμπληρώνονται τα ποσά στα οποία έκλεισε το έργο (σύμφωνα με το σχετικό πρωτόκολλο παραλαβής)

\*\* να αναφερθεί το ταμείο

#### 4. ΣΥΝΟΠΤΙΚΗ ΠΕΡΙΓΡΑΦΗ ΦΥΣΙΚΟΥ ΑΝΤΙΚΕΙΜΕΝΟΥ

Με το έργο συντελείται η ενίσχυση από το πρόγραμμα LEADER II της εταιρίας FORESTLAND «Γραφείο Περιπέτειας και Τουρισμού» η οποία έχει εμπλουτίσει τον εξοπλισμό της με σκοπό την παροχή ολοκληρωμένων υπηρεσιών στο τομέα της.

Πιο συγκεκριμένα έχει γίνει ο διπλασιασμός του στόλου της σε σκάφη τύπου «kayak» που χρησιμοποιούνται σε πλεύσεις ποταμών και ενισχύθηκε με την αγορά ποδηλάτων βουνού, όπως επίσης και όλων των βοηθητικών εξαρτημάτων που χρησιμοποιούνται στις ανάλογες δραστηριότητες.

Ακολουθεί ο εξοπλισμός του παλαιού Σταθμού Λιβερών, ώστε να μπορούν να φιλοξενηθούν 12 άτομα. Το κτίριο του παλαιού Σιδηροδρομικού Σταθμού Λιβερών έχει εκμισθωθεί από τον Ο.Σ.Ε. στο φορέα, ενώ υπάρχουν και οι εγκρίσεις από τον Ε.Ο.Τ.

Επίσης έχει γίνει η περαιτέρω ανάπτυξη της ενημερωτικής εκστρατείας που ήδη υλοποιεί η επιχείρηση με νέες εκδόσεις υλικού εντύπου και ηλεκτρονικού, που αφορά την προβολή της περιοχής και των δραστηριοτήτων του γραφείου στην Ελλάδα και το εξωτερικό.

Ο λόγος που η επιχείρηση οδηγήθηκε στην απόφαση για την ανωτέρω επένδυση είναι η μεγάλη ζήτηση που διαπίστωσε για ανάλογες υπηρεσίες κατά την μέχρι τώρα λειτουργία της καθώς και η ανάγκη για αναβάθμιση των μέχρι τώρα προσφερόμενων.

## ΠΑΡΟΥΣΙΑΣΗ ΕΡΓΩΝ ΤΟΠΙΚΟΥ ΠΡΟΓΡΑΜΜΑΤΟΣ

### 1. ΣΤΟΙΧΕΙΑ ΕΡΓΟΥ

Τίτλος: Περίπτερο Τουριστικών πληροφοριών και διάθεσης περιηγητικού εξοπλισμού Κωδικός: 32713

Δράση στην οποία υπάγεται: Εναλλακτικές μορφές τουρισμού Κωδικός: 03-02  
Φυσιολατρικός– Οικολογικός 03-02-07  
Τουρισμός

Περιοχή έργου : Νομός Ξάνθης  
Δήμος/ Κοινότητα Δήμος Σταυρούπολης  
Δημοτικό /Κοινοτικό Διαμέρισμα Σταυρούπολης  
Οικισμός Σταυρούπολης

### 2. ΣΤΟΙΧΕΙΑ ΕΠΕΝΔΥΤΗ/ΤΕΛΙΚΟΥ ΔΙΚΑΙΟΥΧΟΥ

Επωνυμία: Γράβου Λαμπρινή

Νομική μορφή: -

Ηλικία (\*):  < 40ετών  > 40 ετών

Φύλο (\*):  Γυναίκα  Άνδρας

Ιδιότητα (\*\*): Φυσικό Πρόσωπο

(\*) συμπληρώνεται για φυσικά πρόσωπα

(\*\*) Αγρότης, Φυσικό πρόσωπο, Εταιρεία, Συν/σμός, ΟΤΑ, κ.λ.π

### 3. ΧΡΗΜΑΤΟΔΟΤΙΚΑ ΣΤΟΙΧΕΙΑ ΕΡΓΟΥ \*

	Ποσό (σε εκ.δρχ.)	Ποσοστό %
Συνολικό κόστος	10.169.414	100%
Δημόσια Δαπάνη	6.101.648	60%
Κοινοτική Συμμετοχή (ΕΓΤΠΕ-Π) **	4.881.319	48%
Εθνική Συμμετοχή	1.220.330	12%
Ίδια συμμετοχή	4.067.766	40%

\* συμπληρώνονται τα ποσά στα οποία έκλεισε το έργο (σύμφωνα με το σχετικό πρωτόκολλο παραλαβής)

\*\* να αναφερθεί το ταμείο



#### **4. ΣΥΝΟΠΤΙΚΗ ΠΕΡΙΓΡΑΦΗ ΦΥΣΙΚΟΥ ΑΝΤΙΚΕΙΜΕΝΟΥ**

Η επένδυση αφορά την προμήθεια εξοπλισμού περιήγησης για ομάδες ορεινού τουρισμού και αθλημάτων νερού, Εκπαίδευσης, καθώς και την προμήθεια εξοπλισμού ασφάλειας. Η επένδυση έχει πραγματοποιηθεί από την κ. Γράβου Λαμπρινή και έχει σαν έδρα την Σταυρούπολη Ξάνθης.

## ΠΑΡΟΥΣΙΑΣΗ ΕΡΓΩΝ ΤΟΠΙΚΟΥ ΠΡΟΓΡΑΜΜΑΤΟΣ

### 1. ΣΤΟΙΧΕΙΑ ΕΡΓΟΥ

Τίτλος: Ναυτίλος  
Κωδικός: 38007  
Δράση στην οποία υπάγεται: Εναλλακτικές μορφές τουρισμού  
Κωδικός: 03-02  
Νέες μορφές τουρισμού 03-02-08  
Περιοχή έργου : Νομός Ξάνθης  
Δήμος/ Κοινότητα Δήμος Αβδήρων  
Δημοτικό /Κοινοτικό Διαμέρισμα Νέας Κεσσάνης  
Οικισμός Πόρτο Λάγος

### 2. ΣΤΟΙΧΕΙΑ ΕΠΕΝΔΥΤΗ/ΤΕΛΙΚΟΥ ΔΙΚΑΙΟΥΧΟΥ

Επωνυμία: Τσούκα Ασημένια

Νομική μορφή: -

Ηλικία (\*):  < 40ετών  > 40 ετών

Φύλο (\*):  Γυναίκα  Άνδρας

Ιδιότητα (\*\*): Φυσικό Πρόσωπο

(\* ) συμπληρώνεται για φυσικά πρόσωπα

(\*\*) Αγρότης, Φυσικό πρόσωπο, Εταιρεία, Συν/σμός, ΟΤΑ, κ.λ.π

### 3. ΧΡΗΜΑΤΟΔΟΤΙΚΑ ΣΤΟΙΧΕΙΑ ΕΡΓΟΥ \*

	Ποσό (σε εκ.δρχ.)	Ποσοστό %
Συνολικό κόστος	16.883.392	100%
Δημόσια Δαπάνη	10.130.035	60%
Κοινοτική Συμμετοχή (ΕΓΤΠΕ-Π) **	8.104.028	48%
Εθνική Συμμετοχή	2.026.007	12%
Ίδια συμμετοχή	6.753.357	40%

\* συμπληρώνονται τα ποσά στα οποία έκλεισε το έργο (σύμφωνα με το σχετικό πρωτόκολλο παραλαβής)

\*\* να αναφερθεί το ταμείο

#### 4. ΣΥΝΟΠΤΙΚΗ ΠΕΡΙΓΡΑΦΗ ΦΥΣΙΚΟΥ ΑΝΤΙΚΕΙΜΕΝΟΥ

Η παρούσα πρόταση αφορά στην ένταξη για ενίσχυση από το πρόγραμμα LEADER II της επιχείρησης της Ασημένιας Τσούκα η οποία εξειδικεύεται στην εμπορία σκαφών αναψυχής, ναυτιλιακού εξοπλισμού, επισκευής και συντήρησης των ανωτέρω, ώστε να διευρύνει τις δραστηριότητες της στον τομέα του θαλάσσιου τουρισμού.

Συγκεκριμένα έχει γίνει η ενίσχυση από το πρόγραμμα για τον εκσυγχρονισμό πέντε σκαφών ερασιτεχνικής αλιείας και αναψυχής τα οποία διαθέτει η επιχείρηση.

Ο εκσυγχρονισμός συνδέεται με την βελτίωση της ασφάλειας πλεύσης, την εγκατάσταση σύγχρονων συστημάτων ερασιτεχνικής αλιείας, σύμφωνα με τις διεθνείς απαιτήσεις του αθλήματος και την ελαχιστοποίηση της περιβαλλοντικής ρύπανσης, με στόχο την ενοκίαση σε Έλληνες και ξένους που ενδιαφέρονται για θαλάσσιες δραστηριότητες.

Παράλληλα οργανώθηκε και λειτουργεί, μέσα στην επιχείρηση, γραφείου προώθησης των παραπάνω δραστηριοτήτων (ψάρεμα τον χειμώνα, εκδρομές στις γύρω ακτές και θαλάσσια σπορ το καλοκαίρι). Η επιχείρηση διαθέτει ήδη τον εξοπλισμό για την λειτουργία του γραφείου και ζητά να ενισχυθεί για την παραγωγή του απαραίτητου ενημερωτικού υλικού και την προώθηση των νέων υπηρεσιών της

## ΠΑΡΟΥΣΙΑΣΗ ΕΡΓΩΝ ΤΟΠΙΚΟΥ ΠΡΟΓΡΑΜΜΑΤΟΣ

### 1. ΣΤΟΙΧΕΙΑ ΕΡΓΟΥ

Τίτλος: Προμήθεια και τοποθέτηση εξοπλισμού ενημέρωσης και προβολής σε υπάρχον κτίριο Κωδικός: 30501

Δράση στην οποία Μικρά έργα υποδομής για Κωδικός: 03-05  
υπάγεται: τουριστική αξιοποίηση κτισμάτων και χώρων

Περιοχή έργου : Νομός Ξάνθης  
Δήμος/ Κοινότητα Δήμος Σταυρούπολης  
Δημοτικό /Κοινοτικό Διαμέρισμα Κομνηνών  
Οικισμός Κομνηνών

### 2. ΣΤΟΙΧΕΙΑ ΕΠΕΝΔΥΤΗ/ΤΕΛΙΚΟΥ ΔΙΚΑΙΟΥΧΟΥ

Επωνυμία: Δήμος Σταυρούπολης

Νομική μορφή: -

Ηλικία (\*):  < 40ετών  > 40 ετών

Φύλο (\*):  Γυναίκα  Άνδρας

Ιδιότητα (\*\*): Ο.Τ.Α.

(\* ) συμπληρώνεται για φυσικά πρόσωπα

(\*\*) Αγρότης, Φυσικό πρόσωπο, Εταιρεία, Συν/σμός, ΟΤΑ, κ.λ.π

### 3. ΧΡΗΜΑΤΟΔΟΤΙΚΑ ΣΤΟΙΧΕΙΑ ΕΡΓΟΥ \*

	Ποσό (σε εκ.δρχ.)	Ποσοστό %
Συνολικό κόστος	30.000.000	100%
Δημόσια Δαπάνη	18.000.000	60%
Κοινοτική Συμμετοχή (ΕΓΤΠΕ-Π) **	14.400.000	48%
Εθνική Συμμετοχή	3.600.000	12%
Ίδια συμμετοχή	12.000.000	40%

\* συμπληρώνονται τα ποσά στα οποία έκλεισε το έργο (σύμφωνα με το σχετικό πρωτόκολλο παραλαβής)

\*\* να αναφερθεί το ταμείο

#### 4. ΣΥΝΟΠΤΙΚΗ ΠΕΡΙΓΡΑΦΗ ΦΥΣΙΚΟΥ ΑΝΤΙΚΕΙΜΕΝΟΥ

Το έργο αφορά την μετατροπή μιας αίθουσας στο παλιό δημοτικό σχολείου Κομνηνών σε αίθουσα πολλαπλών χρήσεων. Η χρησιμότητα της αίθουσας είναι πολλαπλή, ήτοι θα διεξάγονται μικρά συνέδρια τοπικά και διεθνή, εκδηλώσεις, συγκεντρώσεις, διαλέξεις και θα είναι δηλαδή ένα σημείο αναφοράς της περιοχής.

Ακριβώς για αυτήν την πολλαπλότητα ο εξοπλισμός που προμηθεύτηκε είναι πλήρης και υψηλής τεχνολογίας ώστε να ανταποκρίνεται στο ρόλο που επιθυμούμε.

## ΠΑΡΟΥΣΙΑΣΗ ΕΡΓΩΝ ΤΟΠΙΚΟΥ ΠΡΟΓΡΑΜΜΑΤΟΣ

### 1. ΣΤΟΙΧΕΙΑ ΕΡΓΟΥ

Τίτλος: Διαμόρφωση επισκευή χώρου πολιτιστικών δραστηριοτήτων Σώματος Προσκόπων Κωδικός: 30602

Δράση στην οποία Μουσεία αγροτικής πολιτιστικής Κωδικός: 03-06  
υπάγεται: κληρονομιάς (ανταποδοτικά)

Περιοχή έργου : Νομός Ξάνθης  
Δήμος/ Κοινότητα Δήμος Σταυρούπολης  
Δημοτικό /Κοινοτικό Διαμέρισμα Σταυρούπολης  
Οικισμός

### 2. ΣΤΟΙΧΕΙΑ ΕΠΕΝΔΥΤΗ/ΤΕΛΙΚΟΥ ΔΙΚΑΙΟΥΧΟΥ

Επωνυμία: Τοπική Εφορία Προσκόπων Σταυρούπολης

Νομική μορφή: -

Ηλικία (\*):  < 40ετών  > 40 ετών

Φύλο (\*):  Γυναίκα  Άνδρας

Ιδιότητα (\*\*): Σώμα

(\*) συμπληρώνεται για φυσικά πρόσωπα

(\*\*) Αγρότης, Φυσικό πρόσωπο, Εταιρεία, Συν/σμός, ΟΤΑ, κ.λ.π

### 3. ΧΡΗΜΑΤΟΔΟΤΙΚΑ ΣΤΟΙΧΕΙΑ ΕΡΓΟΥ \*

	Ποσό (σε εκ.δρχ.)	Ποσοστό %
Συνολικό κόστος	10.000.000	100%
Δημόσια Δαπάνη	6.000.000	60%
Κοινοτική Συμμετοχή (ΕΓΤΠΕ-Π) **	4.800.000	48%
Εθνική Συμμετοχή	1.200.000	12%
Ίδια συμμετοχή	4.000.000	40%

\* συμπληρώνονται τα ποσά στα οποία έκλεισε το έργο (σύμφωνα με το σχετικό πρωτόκολλο παραλαβής)

\*\* να αναφερθεί το ταμείο

#### 4. ΣΥΝΟΠΤΙΚΗ ΠΕΡΙΓΡΑΦΗ ΦΥΣΙΚΟΥ ΑΝΤΙΚΕΙΜΕΝΟΥ

Το επενδυτικό σχέδιο αφορά την αναπαλαίωση υπάρχοντος κτιρίου του 1<sup>ου</sup> Συστήματος Προσκοπισμού Σταυρούπολης στο οποίο έχουν γίνει οι εξής εργασίες:

- Επισκευή της κύρια και δευτερεύουσας στέγης του κτιρίου
- Την κατασκευή περίφραξης στο κτίριο
- Την κατασκευή WC και μπάνιου
- Την κατασκευή και επίστρωση των δαπέδων του κτιρίου
- Το χρωματισμό των εσωτερικών και εξωτερικών όψεων.

Οι εργασίες έγιναν με στόχο τη μετατροπή του υφιστάμενου κτιρίου σε χώρο πολιτιστικών δραστηριοτήτων του προσκοπισμού

## ΠΑΡΟΥΣΙΑΣΗ ΕΡΓΩΝ ΤΟΠΙΚΟΥ ΠΡΟΓΡΑΜΜΑΤΟΣ

### 1. ΣΤΟΙΧΕΙΑ ΕΡΓΟΥ

Τίτλος: Μουσεία αγροτικής πολιτιστικής κληρονομιάς Κωδικός: 36001  
κατασκευή κτιρίου προβολής και ενημέρωσης

Δράση στην οποία Μουσεία αγροτικής πολιτιστικής Κωδικός: 03-06  
υπάγεται: κληρονομιάς (ανταποδοτικά)

Περιοχή έργου : Νομός Ξάνθης  
Δήμος/ Κοινότητα Δήμος Αβδήρων  
Δημοτικό /Κοινοτικό Διαμέρισμα Αβδήρων  
Οικισμός Αβδήρων

### 2. ΣΤΟΙΧΕΙΑ ΕΠΕΝΔΥΤΗ/ΤΕΛΙΚΟΥ ΔΙΚΑΙΟΥΧΟΥ

Επωνυμία: Δημοτική Επιχείρηση Ανάπτυξης Δήμου Αβδήρων

Νομική μορφή: -

Ηλικία (\*):  < 40ετών  > 40 ετών

Φύλο (\*):  Γυναίκα  Άνδρας

Ιδιότητα (\*\*): Δημοτική Επιχείρηση

(\* ) συμπληρώνεται για φυσικά πρόσωπα

(\*\*) Αγρότης, Φυσικό πρόσωπο, Εταιρεία, Συν/σμός, ΟΤΑ, κ.λ.π

### 3. ΧΡΗΜΑΤΟΔΟΤΙΚΑ ΣΤΟΙΧΕΙΑ ΕΡΓΟΥ \*

	Ποσό (σε εκ.δρχ.)	Ποσοστό %
Συνολικό κόστος	23.309.652	100%
Δημόσια Δαπάνη	13.985.791	60%
Κοινοτική Συμμετοχή (ΕΓΤΠΕ-Π) **	11.188.633	48%
Εθνική Συμμετοχή	2.797.158	12%
Ίδια συμμετοχή	9.323.861	40%

\* συμπληρώνονται τα ποσά στα οποία έκλεισε το έργο (σύμφωνα με το σχετικό πρωτόκολλο παραλαβής)

\*\* να αναφερθεί το ταμείο



#### 4. ΣΥΝΟΠΤΙΚΗ ΠΕΡΙΓΡΑΦΗ ΦΥΣΙΚΟΥ ΑΝΤΙΚΕΙΜΕΝΟΥ

Το επενδυτικό σχέδιο αφορά την κατασκευή κτιρίου προβολής και ενημέρωσης στην είσοδο των Αβδήρων με εμβαδόν 133,90τ.μ.

Οι εργασίες που έχουν γίνει για το παραπάνω έργο είναι οι εξής :

Α) χώρος προβολής και ενημέρωσης 37,39τ.μ.

Β) χώρο γραφείου εξυπηρέτησης 9,00τ.μ.

Γ) δύο χώρων υγιεινής, υπαλλήλων και κοινού συνολικής επιφάνειας 9,00τ.μ.

Δ) διαμόρφωση του περιβάλλοντος χώρου του κτιρίου με επιχωματώσεις – εκσκαφές και κατασκευή διαδρόμων προσπέλασης πεζών και οχημάτων.

## ΠΑΡΟΥΣΙΑΣΗ ΕΡΓΩΝ ΤΟΠΙΚΟΥ ΠΡΟΓΡΑΜΜΑΤΟΣ

### 1. ΣΤΟΙΧΕΙΑ ΕΡΓΟΥ

Τίτλος: Παραδοσιακός χώρος εστίασης Κωδικός: 1  
Δράση στην οποία Κέντρα εστίασης και αναψυχής Κωδικός: 03-12  
υπάγεται: (παραδοσιακές ταβέρνες, χώροι γευσισγνωσίας, αναψυκτήρια, χώροι αναψυχής)  
Περιοχή έργου : Νομός Ξάνθης  
Δήμος/ Κοινότητα Δήμος Σταυρούπολης  
Δημοτικό /Κοινοτικό Διαμέρισμα Καρυοφύτου  
Οικισμός Καρυοφύτου

### 2. ΣΤΟΙΧΕΙΑ ΕΠΕΝΔΥΤΗ/ΤΕΛΙΚΟΥ ΔΙΚΑΙΟΥΧΟΥ

Επωνυμία: Βερβερίδης Μεταμόρφης

Νομική μορφή: -

Ηλικία (\*):  < 40ετών  > 40 ετών

Φύλο (\*):  Γυναίκα  Άνδρας

Ιδιότητα (\*\*): Φυσικό Πρόσωπο

(\* ) συμπληρώνεται για φυσικά πρόσωπα

(\*\*) Αγρότης, Φυσικό πρόσωπο, Εταιρεία, Συν/σμός, ΟΤΑ, κ.λ.π

### 3. ΧΡΗΜΑΤΟΔΟΤΙΚΑ ΣΤΟΙΧΕΙΑ ΕΡΓΟΥ \*

	Ποσό (σε εκ.δρχ.)	Ποσοστό %
Συνολικό κόστος	9.000.000	100%
Δημόσια Δαπάνη	5.400.000	60%
Κοινοτική Συμμετοχή (ΕΤΠΑ) **	4.320.000	48%
Εθνική Συμμετοχή	1.080.000	12%
Ίδια συμμετοχή	3.600.000	40%

\* συμπληρώνονται τα ποσά στα οποία έκλεισε το έργο (σύμφωνα με το σχετικό πρωτόκολλο παραλαβής)

\*\* να αναφερθεί το ταμείο

#### 4. ΣΥΝΟΠΤΙΚΗ ΠΕΡΙΓΡΑΦΗ ΦΥΣΙΚΟΥ ΑΝΤΙΚΕΙΜΕΝΟΥ

Πρόκειται για διαμόρφωση ενός παλαιού υφιστάμενου χώρου στην κεντρική πλατεία του οικισμού Καρυοφύτου σε παραδοσιακό χώρο εστίασης, με την τοποθέτηση παραδοσιακών στοιχείων (ξύλινα τραπεζοκαθίσματα, κουφώματα, εξωραϊσμό όψεων από πέτρα κ.λ.π.) και την προετοιμασία και σερβίρισμα παραδοσιακών γευμάτων, γλυκισμάτων κ.λ.π.

Ο χώρος συμπληρώνεται με την προσθήκη κατ' επέκταση βοηθητικών της εγκατάστασης χώρων, όπως W.C. και παρασκευαστηρίου συνολικού εμβαδού περίπου 16τ.μ.

## ΠΑΡΟΥΣΙΑΣΗ ΕΡΓΩΝ ΤΟΠΙΚΟΥ ΠΡΟΓΡΑΜΜΑΤΟΣ

### 1. ΣΤΟΙΧΕΙΑ ΕΡΓΟΥ

Τίτλος: Παραδοσιακός χώρος εστίασης - ταβέρνα Κωδικός: 34002  
Δράση στην οποία Κέντρα εστίασης και αναψυχής Κωδικός: 03-12  
υπάγεται: (παραδοσιακές ταβέρνες, χώροι γευσιγνωσίας, αναψυκτήρια, χώροι αναψυχής)  
Περιοχή έργου : Νομός Ξάνθης  
Δήμος/ Κοινότητα Δήμος Μύκης  
Δημοτικό /Κοινοτικό Διαμέρισμα Ωραίου  
Οικισμός Ωραίου

### 2. ΣΤΟΙΧΕΙΑ ΕΠΕΝΔΥΤΗ/ΤΕΛΙΚΟΥ ΔΙΚΑΙΟΥΧΟΥ

Επωνυμία: Τσαούς Ισμέτ

Νομική μορφή: -

Ηλικία (\*):  < 40ετών  > 40 ετών

Φύλο (\*):  Γυναίκα  Άνδρας

Ιδιότητα (\*\*): Φυσικό Πρόσωπο

(\* ) συμπληρώνεται για φυσικά πρόσωπα

(\*\*) Αγρότης, Φυσικό πρόσωπο, Εταιρεία, Συν/σμός, ΟΤΑ, κ.λ.π

### 3. ΧΡΗΜΑΤΟΔΟΤΙΚΑ ΣΤΟΙΧΕΙΑ ΕΡΓΟΥ \*

	Ποσό (σε εκ.δρχ.)	Ποσοστό %
Συνολικό κόστος	10.999.999	100%
Δημόσια Δαπάνη	6.599.999	60%
Κοινοτική Συμμετοχή (ΕΤΠΑ) **	5.280.000	48%
Εθνική Συμμετοχή	1.320.000	12%
Ίδια συμμετοχή	4.400.000	40%

\* συμπληρώνονται τα ποσά στα οποία έκλεισε το έργο (σύμφωνα με το σχετικό πρωτόκολλο παραλαβής)

\*\* να αναφερθεί το ταμείο

#### 4. ΣΥΝΟΠΤΙΚΗ ΠΕΡΙΓΡΑΦΗ ΦΥΣΙΚΟΥ ΑΝΤΙΚΕΙΜΕΝΟΥ

Πρόκειται για κτίριο το οποίο θα δημιουργηθεί εκ νέου και είναι ισόγειο κεραμοσκεπές με συνολικό (ωφέλιμο) εμβαδόν 99,80 τ.μ. Περίπου 52 τ.μ. από το χώρο του κτιρίου έχουν χρησιμοποιηθεί σαν χώρος εστίασης, με την τοποθέτηση των τραπεζοκαθισμάτων και ενός παραδοσιακού τζακιού (βλ. αρχιτεκτονικά σχέδια). Ο υπόλοιπος χώρος (37,80 τ.μ.) αποτελείται από W.C., το πλυντήριο-λάντζα και το παρασκευαστήριο. Όλος ο χώρος είναι διακοσμημένος με παραδοσιακά στοιχεία της περιοχής. Έξω από το κτίριο υφίσταται ένας άλλος χώρος (βεράντα ανάπτυξης τραπεζοκαθισμάτων) περίπου 60,88 τ.μ. ο οποίος έχει διαμορφωθεί κατάλληλα για την τοποθέτηση τραπεζοκαθισμάτων. Όλοι οι χώροι έχουν ενοποιηθεί.

## ΠΑΡΟΥΣΙΑΣΗ ΕΡΓΩΝ ΤΟΠΙΚΟΥ ΠΡΟΓΡΑΜΜΑΤΟΣ

### 1. ΣΤΟΙΧΕΙΑ ΕΡΓΟΥ

Τίτλος: Γραφείο πληροφόρησης και εξυπηρέτησης Κωδικός: 31401  
επισκεπτών στον δήμο Αβδήρων

Δράση στην οποία Προβολή, προώθηση, τουριστικά Κωδικός: 03-14  
υπάγεται: πακέτα, συστήματα κράτησης  
δωματίων, περίπτερα τουριστικών  
πληροφοριών

Περιοχή έργου : Νομός Ξάνθης  
Δήμος/ Κοινότητα Δήμος Αβδήρων  
Δημοτικό /Κοινοτικό Διαμέρισμα Αβδήρων  
Οικισμός Αβδήρων

### 2. ΣΤΟΙΧΕΙΑ ΕΠΕΝΔΥΤΗ/ΤΕΛΙΚΟΥ ΔΙΚΑΙΟΥΧΟΥ

Επωνυμία: Δημοτική Επιχείρηση Ανάπτυξης Δήμου Αβδήρων

Νομική μορφή: -

Ηλικία (\*):  < 40ετών  > 40 ετών

Φύλο (\*):  Γυναίκα  Άνδρας

Ιδιότητα (\*\*): Δημοτική Επιχείρηση

(\*) συμπληρώνεται για φυσικά πρόσωπα

(\*\*) Αγρότης, Φυσικό πρόσωπο, Εταιρεία, Συν/σμός, ΟΤΑ, κ.λ.π

### 3. ΧΡΗΜΑΤΟΔΟΤΙΚΑ ΣΤΟΙΧΕΙΑ ΕΡΓΟΥ \*

	Ποσό (σε εκ.δρχ.)	Ποσοστό %
Συνολικό κόστος	11.980.000	100%
Δημόσια Δαπάνη	7.188.000	60%
Κοινοτική Συμμετοχή (ΕΤΠΑ) **	5.750.400	48%
Εθνική Συμμετοχή	1.437.600	12%
Ίδια συμμετοχή	4.792.000	40%

\* συμπληρώνονται τα ποσά στα οποία έκλεισε το έργο (σύμφωνα με το σχετικό πρωτόκολλο παραλαβής)

\*\* να αναφερθεί το ταμείο

#### 4. ΣΥΝΟΠΤΙΚΗ ΠΕΡΙΓΡΑΦΗ ΦΥΣΙΚΟΥ ΑΝΤΙΚΕΙΜΕΝΟΥ

Με την επένδυση αυτή δημιουργήθηκε γραφείο που το οποίο ανεγερθεί στην είσοδο του οικισμού Αβδήρων και εκτός των άλλων παρέχει κάθε είδους πληροφορίες τουριστικού ενδιαφέροντος σχετικά με τον Δήμο Αβδήρων καθώς και υπηρεσίες τουριστικού γραφείου, όπως κρατήσεις δωματίων, οργανώσεις περιηγήσεων και άλλων τουριστικών εκδηλώσεων.

Το γραφείο λειτουργεί με ένα άτομο το οποίο έχει προσληφθεί με σύμβαση έργου. Τα προσόντα του υπαλλήλου πληρούν τις προδιαγραφές που ορίζονται στην επένδυση.

## ΠΑΡΟΥΣΙΑΣΗ ΕΡΓΩΝ ΤΟΠΙΚΟΥ ΠΡΟΓΡΑΜΜΑΤΟΣ

### 1. ΣΤΟΙΧΕΙΑ ΕΡΓΟΥ

Τίτλος: Εξοπλισμός υπάρχοντος χώρου για την επανάχρησή του ως περίπτερο τουριστικών πληροφοριών Κωδικός: 31402

Δράση στην οποία υπάγεται: Προβολή, προώθηση, τουριστικά πακέτα, συστήματα κράτησης δωματίων, περίπτερα τουριστικών πληροφοριών Κωδικός: 03-14

Περιοχή έργου : Νομός Ξάνθης  
Δήμος/ Κοινότητα Δήμος Σταυρούπολης  
Δημοτικό /Κοινοτικό Διαμέρισμα Σταυρούπολης  
Οικισμός Σταυρούπολης

### 2. ΣΤΟΙΧΕΙΑ ΕΠΕΝΔΥΤΗ/ΤΕΛΙΚΟΥ ΔΙΚΑΙΟΥΧΟΥ

Επωνυμία: Δημοτική Επιχείρηση Ανάπτυξης Νέστος – Ροδόπη

Νομική μορφή: -

Ηλικία (\*):  < 40ετών  > 40 ετών

Φύλο (\*):  Γυναίκα  Άνδρας

Ιδιότητα (\*\*): Δημοτική Επιχείρηση

(\*) συμπληρώνεται για φυσικά πρόσωπα

(\*\*) Αγρότης, Φυσικό πρόσωπο, Εταιρεία, Συν/σμός, ΟΤΑ, κ.λ.π

### 3. ΧΡΗΜΑΤΟΔΟΤΙΚΑ ΣΤΟΙΧΕΙΑ ΕΡΓΟΥ \*

	Ποσό (σε εκ.δρχ.)	Ποσοστό %
Συνολικό κόστος	14.000.000	100%
Δημόσια Δαπάνη	8.400.000	60%
Κοινοτική Συμμετοχή (ΕΤΠΑ) **	6.720.000	48%
Εθνική Συμμετοχή	1.680.000	12%
Ίδια συμμετοχή	5.600.000	40%

\* συμπληρώνονται τα ποσά στα οποία έκλεισε το έργο (σύμφωνα με το σχετικό πρωτόκολλο παραλαβής)

\*\* να αναφερθεί το ταμείο



#### 4. ΣΥΝΟΠΤΙΚΗ ΠΕΡΙΓΡΑΦΗ ΦΥΣΙΚΟΥ ΑΝΤΙΚΕΙΜΕΝΟΥ

Με την παρούσα πρόταση έχει γίνει η διαμόρφωση υπάρχοντος χώρου στο πρώην δημοτικό σχολείο Κομνηνών σε περίπτερο τουριστικών πληροφοριών. Η πληροφόρηση των επισκεπτών περιλαμβάνει στοιχεία της οικονομίας της ενδοχώρας των ιστορικών και φυσικών μνημείων. Το εν λόγω περίπτερο διαθέτει όλο εκείνο το υλικό που απαιτείται για την καλύτερη διαφήμιση της περιοχής όπως:

- Θεματικές αφίσες
- Τουριστικούς οδηγούς τσέπης
- Τουριστικούς χάρτες νομού
- Θεματικά διαφημιστικά φυλλάδια
- Καρτ ποστάλ, τηλεοπτικά και ραδιοφωνικά spots

## ΠΑΡΟΥΣΙΑΣΗ ΕΡΓΩΝ ΤΟΠΙΚΟΥ ΠΡΟΓΡΑΜΜΑΤΟΣ

### 1. ΣΤΟΙΧΕΙΑ ΕΡΓΟΥ

Τίτλος: Σιδηροαλουμινοκατασκευές, μάρμαρα, γρανίτες Κωδικός: 40401  
Δράση στην οποία Εκσυγχρονισμός – επέκταση Κωδικός: 04-04  
υπάγεται: βιοτεχνικών μικρών επιχειρήσεων  
Περιοχή έργου : Νομός Ξάνθης  
Δήμος/ Κοινότητα Δήμος Μύκης  
Δημοτικό /Κοινοτικό Διαμέρισμα Εχίνου  
Οικισμός Εχίνου

### 2. ΣΤΟΙΧΕΙΑ ΕΠΕΝΔΥΤΗ/ΤΕΛΙΚΟΥ ΔΙΚΑΙΟΥΧΟΥ

Επωνυμία: Καρά Αλή Χασάν

Νομική μορφή: -

Ηλικία (\*):  < 40ετών  > 40 ετών

Φύλο (\*):  Γυναίκα  Άνδρας

Ιδιότητα (\*\*): Φυσικό Πρόσωπο

(\*) συμπληρώνεται για φυσικά πρόσωπα

(\*\*) Αγρότης, Φυσικό πρόσωπο, Εταιρεία, Συν/σμός, ΟΤΑ, κ.λ.π

### 3. ΧΡΗΜΑΤΟΔΟΤΙΚΑ ΣΤΟΙΧΕΙΑ ΕΡΓΟΥ \*

	Ποσό (σε εκ.δρχ.)	Ποσοστό %
Συνολικό κόστος	8.650.000	100%
Δημόσια Δαπάνη	5.190.000	60%
Κοινοτική Συμμετοχή (ΕΤΠΑ) **	4.152.000	48%
Εθνική Συμμετοχή	1.038.000	12%
Ίδια συμμετοχή	3.460.000	40%

\* συμπληρώνονται τα ποσά στα οποία έκλεισε το έργο (σύμφωνα με το σχετικό πρωτόκολλο παραλαβής)

\*\* να αναφερθεί το ταμείο

#### 4. ΣΥΝΟΠΤΙΚΗ ΠΕΡΙΓΡΑΦΗ ΦΥΣΙΚΟΥ ΑΝΤΙΚΕΙΜΕΝΟΥ

Η επένδυση αφορά την προμήθεια και εγκατάσταση νέων μηχανημάτων σε ήδη υφιστάμενη και λειτουργούσα μονάδα. Τα μηχανήματα αφορούν μόνο την κοπή και επεξεργασία μαρμάρων, γρανιτών και αποσκοπούν στην βελτίωση της παραγωγικής διαδικασίας και κλιμάκωση της παραγωγής.



#### 4. ΣΥΝΟΠΤΙΚΗ ΠΕΡΙΓΡΑΦΗ ΦΥΣΙΚΟΥ ΑΝΤΙΚΕΙΜΕΝΟΥ

Πρόκειται για την κατασκευή μιας πλήρους μονάδας πέστροφοκαλλιέργειας, η οποία θα αποτελείται από έξι (6) δεξαμενές κύριας εκτροφής διαστάσεων 4.00x15.00 (μ) και μιας (1) δεξαμενής νεογνών με διαστάσεις 3.00x14.00 (μ). Η λειτουργία της μονάδας δεν είναι καθετοποιημένη (δημιουργία γόνου) αλλά περιλαμβάνει μόνο την εκτροφή των ψαριών. Ο γόνος αγοράζεται είτε από την εγχώρια είτε από την ευρωπαϊκή αγορά. Η δυναμικότητα της μονάδας θα είναι περίπου είκοσι (20) τόνων πέστροφας ανά έτος και διατίθεται μόνο στην εγχώρια αγορά.

Η εκτροφή της πέστροφας γίνεται από ανοικτό κύκλωμα νερού (νερό γλυκό θερμοκρασίας περίπου 20°C). Οι δεξαμενές είναι χωρισμένες σε θυρίδες μέσα στις οποίες διαφοροποιείται η εκτροφή σε ανάπτυξη γόνου και πάχυνση.



#### 4. ΣΥΝΟΠΤΙΚΗ ΠΕΡΙΓΡΑΦΗ ΦΥΣΙΚΟΥ ΑΝΤΙΚΕΙΜΕΝΟΥ

Στα πλαίσια της συγκεκριμένης επένδυσης ολοκληρώθηκε η επέκταση και ο εκσυγχρονισμός, της επιχείρησης με την επωνυμία «ΤΣΙΜΠΕΡΙΔΟΥ ΣΤΑΥΡΟΥΛΑ & ΣΙΑ Ε.Ε» της οποίας κύρια δραστηριότητα είναι η κοπή και επεξεργασία της πέτρας Μάνδρας, ώστε να διευρύνει τη δραστηριότητα της και στην καλλιτεχνική επεξεργασία των κοιτασμάτων της συγκεκριμένης πέτρας (τζάκια, κολώνες, βρύσες κλπ.). Η πέτρα Μάνδρας είναι πέτρωμα που αποτελεί φυσικό πόρο του Νομού Ξάνθης.

Η παρούσα επένδυση περιλαμβάνει :

- κατασκευή κτιριακών εγκαταστάσεων, όπου υπάρχουν οι εξής χώροι :
  - α) ενιαίος χώρος παραγωγής
  - β) εκθεσιακός χώρος - χώρος γραφείου
- αγορά μηχανολογικού εξοπλισμού

Πρόθεση του φορέα είναι η καλλιτεχνική επεξεργασία των κοιτασμάτων της πέτρας Μάνδρας για την κατασκευή διακοσμητικών οικοδομικών υλικών, σε μεγάλη ποικιλία, δίνοντας έμφαση στον παραδοσιακό ρυθμό και η διάθεσή της θα γίνεται τόσο σε ιδιώτες όσο και σε χονδρική διάθεση.





#### 4. ΣΥΝΟΠΤΙΚΗ ΠΕΡΙΓΡΑΦΗ ΦΥΣΙΚΟΥ ΑΝΤΙΚΕΙΜΕΝΟΥ

Η προτεινόμενη ενέργεια είναι: η κατασκευή αποθήκης ελαιολάδου στην οποία αποθηκεύεται το ελαιόλαδο σε μεταλλικά δοχεία, η τοποθέτηση σιλό στο οποίο συγκεντρώνεται ο πυρήνας της ελιάς μετά την επεξεργασία της, θα γίνει η σύνδεση με τον βιολογικό καθαρισμό έτσι ώστε να απομακρύνονται όλα τα λύματα του εργοστασίου καθώς και η ασφαλτόστρωση του περιβάλλοντος χώρου στον οποίο γίνεται η αναμονή και η εξυπηρέτηση των καλλιεργητών.

## ΠΑΡΟΥΣΙΑΣΗ ΕΡΓΩΝ ΤΟΠΙΚΟΥ ΠΡΟΓΡΑΜΜΑΤΟΣ

### 1. ΣΤΟΙΧΕΙΑ ΕΡΓΟΥ

Τίτλος: Εκσυγχρονισμός τεμαχισμού τυποποιητηρίου και αλλαντοποιίας Κωδικός: 51101

Δράση στην οποία υπάγεται: Δράσεις τύπου καν. (ΕΟΚ) 866/90 Κωδικός: 05-01

Περιοχή έργου : Νομός Ξάνθης  
Δήμος/ Κοινότητα Δήμος Τοπείρου  
Δημοτικό /Κοινοτικό Διαμέρισμα Εξοχής  
Οικισμός Εξοχής

### 2. ΣΤΟΙΧΕΙΑ ΕΠΕΝΔΥΤΗ/ΤΕΛΙΚΟΥ ΔΙΚΑΙΟΥΧΟΥ

Επωνυμία: ΣΕΠΕΚ Α.Ε.

Νομική μορφή: Ανώνυμη Εταιρία

Ηλικία (\*):  < 40ετών  > 40 ετών

Φύλο (\*):  Γυναίκα  Άνδρας

Ιδιότητα (\*\*): Εταιρία

(\*) συμπληρώνεται για φυσικά πρόσωπα

(\*\*) Αγρότης, Φυσικό πρόσωπο, Εταιρεία, Συν/σμός, ΟΤΑ, κ.λ.π

### 3. ΧΡΗΜΑΤΟΔΟΤΙΚΑ ΣΤΟΙΧΕΙΑ ΕΡΓΟΥ \*

	Ποσό (σε εκ.δρχ.)	Ποσοστό %
Συνολικό κόστος	42.298.440	100%
Δημόσια Δαπάνη	25.379.064	60%
Κοινοτική Συμμετοχή (ΕΓΤΠΕ-Π) **	20.303.251	48%
Εθνική Συμμετοχή	5.075.813	12%
Ίδια συμμετοχή	16.919.376	40%

\* συμπληρώνονται τα ποσά στα οποία έκλεισε το έργο (σύμφωνα με το σχετικό πρωτόκολλο παραλαβής)

\*\* να αναφερθεί το ταμείο

#### 4. ΣΥΝΟΠΤΙΚΗ ΠΕΡΙΓΡΑΦΗ ΦΥΣΙΚΟΥ ΑΝΤΙΚΕΙΜΕΝΟΥ

Η επένδυση αφορά την αγορά μηχανολογικού εξοπλισμού για τον εκσυγχρονισμό του τεμαχισμού – τυποποιητηρίου και της αλλαντοποίησης της εταιρίας. Έχουν αγοραστεί και εγκατασταθεί μηχανήματα : α) για την αντικατάσταση πεπαλαιωμένων μηχανημάτων και β) για την έναρξη παραγωγής νέων προϊόντων.

Συγκεκριμένα έχουν προμηθευτεί τα εξής μηχανήματα:

- 1) Ένα (1) VACUUM
  - 2) Μία (1) Σουβλακομηχανή
  - 3) Μία (1) Μπιφτεκομηχανή
  - 4) Μία (1) Μηχανή Κρέατος
  - 5) Ένα (1) Γεμιστικό Μηχάνημα
- Ένας (1) Κλιπαδόρος

## ΠΑΡΟΥΣΙΑΣΗ ΕΡΓΩΝ ΤΟΠΙΚΟΥ ΠΡΟΓΡΑΜΜΑΤΟΣ

### 1. ΣΤΟΙΧΕΙΑ ΕΡΓΟΥ

Τίτλος: Εκσυγχρονισμός και επέκταση υφιστάμενης Κωδικός: 51306  
μεταποιητικής μονάδας και παρασκευής  
παραδοσιακών εδεσμάτων

Δράση στην οποία επενδύσεις παραγωγής ειδών Κωδικός: 05-13  
υπάγεται: διατροφής (αρτοποιήματα, γλυκά,  
ζυμαρικά κ.α.)

Περιοχή έργου : Νομός Ξάνθης  
Δήμος/ Κοινότητα Δήμος Σταυρούπολης  
Δημοτικό /Κοινοτικό Διαμέρισμα Κομνηνών  
Οικισμός Κομνηνών

### 2. ΣΤΟΙΧΕΙΑ ΕΠΕΝΔΥΤΗ/ΤΕΛΙΚΟΥ ΔΙΚΑΙΟΥΧΟΥ

Επωνυμία: Γυναικείος Συνεταιρισμός Κομνηνών

Νομική μορφή: -

Ηλικία (\*):  < 40ετών  > 40 ετών

Φύλο (\*):  Γυναίκα  Άνδρας

Ιδιότητα (\*\*): Συνεταιρισμός

(\* ) συμπληρώνεται για φυσικά πρόσωπα

(\*\*) Αγρότης, Φυσικό πρόσωπο, Εταιρεία, Συν/σμός, ΟΤΑ, κ.λ.π

### 3. ΧΡΗΜΑΤΟΔΟΤΙΚΑ ΣΤΟΙΧΕΙΑ ΕΡΓΟΥ \*

	Ποσό (σε εκ.δρχ.)	Ποσοστό %
Συνολικό κόστος	14.066.999	100%
Δημόσια Δαπάνη	8.440.199	60%
Κοινοτική Συμμετοχή (ΕΓΤΠΕ-Π) **	6.752.160	48%
Εθνική Συμμετοχή	1.688.040	12%
Ίδια συμμετοχή	5.626.800	40%

\* συμπληρώνονται τα ποσά στα οποία έκλεισε το έργο (σύμφωνα με το σχετικό πρωτόκολλο παραλαβής)

\*\* να αναφερθεί το ταμείο

#### 4. ΣΥΝΟΠΤΙΚΗ ΠΕΡΙΓΡΑΦΗ ΦΥΣΙΚΟΥ ΑΝΤΙΚΕΙΜΕΝΟΥ

Βασικός σκοπός του Συνεταιρισμού ήταν η δημιουργία μιας σύγχρονης μονάδας μεταποίησης αγροτικών προϊόντων, ξεκινώντας κατ' αρχήν με τον εκσυγχρονισμό και την επέκταση του προϋπάρχοντος μηχανολογικού και λοιπού εξοπλισμού.

Πρέπει να σημειωθεί ότι μέχρι σήμερα την ολοκλήρωση της επένδυσης η παραγωγή τουρσιών γινόταν σε σπίτια των μελών με υποτυπώδη υποδομή.

Με άλλα λόγια ο Συνεταιρισμός με το συγκεκριμένο επενδυτικό σχέδιο στοχεύει στο να εκσυγχρονίσει και να επεκτείνει τις μέχρι τώρα εγκ/σεις και δραστηριότητές του, κάνοντας χρήση προφανώς και τις ευεργετικές αναπτυξιακές διατάξεις του κοινοτικού προγράμματος «LEADER II».

Για την καλύτερη υποστήριξη του επενδυτικού σχεδίου τα μέλη του Συνεταιρισμού ενισχύουν την ίδια παραγωγή σπυροκηπευτικών προϊόντων, που η ζήτησή τους και η κοινοτική ενίσχυση της παραγωγής αυτών είναι ιδιαίτερα αυξημένη (ειδική αναφορά γίνεται στα στοιχεία του κλάδου της παρούσας πρότασης). Υποστηρίχθηκε το μεταποιητικό τμήμα του Συνεταιρισμού με δικές του πρώτες ύλες ώστε να αξιοποιήσει την αυξανόμενη ζήτηση για υγιεινή διατροφή και ως εκ τούτου να εμπορεύεται το πλεόνασμα της παραγωγής αγροτικών προϊόντων.

## ΠΑΡΟΥΣΙΑΣΗ ΕΡΓΩΝ ΤΟΠΙΚΟΥ ΠΡΟΓΡΑΜΜΑΤΟΣ

### 1. ΣΤΟΙΧΕΙΑ ΕΡΓΟΥ

Τίτλος:	Μελέτη εκσυγχρονισμού μονάδας μεταποίησης παραδοσιακών βιολογικών αγροτικών προϊόντων	Κωδικός:	51301
Δράση στην οποία υπάγεται:	Επενδύσεις παραγωγής ειδών διατροφής (αρτοσκευάσματα, γλυκά, ζυμαρικά κ.α.)	Κωδικός:	05-13
Περιοχή έργου :	Νομός Δήμος/ Κοινότητα Δημοτικό /Κοινοτικό Διαμέρισμα Οικισμός	Ξάνθης Δήμος Σταυρούπολης Σταυρούπολης Σταυρούπολης	

### 2. ΣΤΟΙΧΕΙΑ ΕΠΕΝΔΥΤΗ/ΤΕΛΙΚΟΥ ΔΙΚΑΙΟΥΧΟΥ

Επωνυμία: Γυναικείος Συνεταιρισμός Σταυρούπολης

Νομική μορφή: -

Ηλικία (\*):  < 40ετών  > 40 ετών

Φύλο (\*):  Γυναίκα  Άνδρας

Ιδιότητα (\*\*): Συνεταιρισμός

(\*) συμπληρώνεται για φυσικά πρόσωπα

(\*\*) Αγρότης, Φυσικό πρόσωπο, Εταιρεία, Συν/σμός, ΟΤΑ, κ.λ.π

### 3. ΧΡΗΜΑΤΟΔΟΤΙΚΑ ΣΤΟΙΧΕΙΑ ΕΡΓΟΥ \*

	Ποσό (σε εκ.δρχ.)	Ποσοστό %
Συνολικό κόστος	5.333.062	100%
Δημόσια Δαπάνη	3.199.837	60%
Κοινοτική Συμμετοχή (ΕΓΤΠΕ-Π) **	2.559.870	48%
Εθνική Συμμετοχή	639.967	12%
Ίδια συμμετοχή	2.133.225	40%

\* συμπληρώνονται τα ποσά στα οποία έκλεισε το έργο (σύμφωνα με το σχετικό πρωτόκολλο παραλαβής)

\*\* να αναφερθεί το ταμείο

#### 4. ΣΥΝΟΠΤΙΚΗ ΠΕΡΙΓΡΑΦΗ ΦΥΣΙΚΟΥ ΑΝΤΙΚΕΙΜΕΝΟΥ

Στόχος του συνεταιρισμού ήταν η δημιουργία μίας μικρής πιλοτικής μονάδας παρασκευής διαφόρων εδεσμάτων τύπου "GATERING", ξεκινώντας κατ' αρχήν με τον εκσυγχρονισμό και την επέκταση του προϋφιστάμενου μηχανολογικού και λοιπού εξοπλισμού.

Το προτεινόμενο επενδυτικό σχέδιο αφορούσε αγορά μηχανολογικού και λοιπού εξοπλισμού καθώς και εργασίες βελτίωσης των κτιριακών εγκαταστάσεων. Με αυτόν τον τρόπο η μεταποιητική αυτή μονάδα είναι σε θέση να διαθέτει ένα βασικό εξοπλισμό και να αυξήσει την παραγωγική της δυναμικότητα, ούτως ώστε να λειτουργεί σε κανονική επιχειρηματική βάση.

Με την ολοκλήρωση της νέας επένδυσης και την αύξηση του δικτύου πωλήσεων δημιουργήθηκαν οι κατάλληλες συνθήκες για ανέγερση ιδιόκτητων κτιριακών εγκαταστάσεων και για εγκατάσταση μηχανημάτων μαζικής παραγωγής και αυτόματης διαδικασίας τυποποίησης-συσκευασίας των προϊόντων του συνεταιρισμού.

## ΠΑΡΟΥΣΙΑΣΗ ΕΡΓΩΝ ΤΟΠΙΚΟΥ ΠΡΟΓΡΑΜΜΑΤΟΣ

### 1. ΣΤΟΙΧΕΙΑ ΕΡΓΟΥ

Τίτλος: Αποκατάσταση παραδοσιακού κτιρίου διπλού φούρνου στην παλιά Ξάνθη και χρήση – στέγαση επιχειρηματικής δραστηριότητας στον ευρύτερο τομέα της παροχής υπηρεσιών για τον τουρισμό Κωδικός: 51307

Δράση στην οποία επενδύσεις παραγωγής ειδών διατροφής (αρτοσκευάσματα, γλυκά, ζυμαρικά κ.α.) Κωδικός: 05-13  
υπάγεται:

Περιοχή έργου : Νομός Ξάνθης  
Δήμος/ Κοινότητα Δήμος Ξάνθης  
Δημοτικό /Κοινοτικό Διαμέρισμα Ξάνθης  
Οικισμός Ξάνθης

### 2. ΣΤΟΙΧΕΙΑ ΕΠΕΝΔΥΤΗ/ΤΕΛΙΚΟΥ ΔΙΚΑΙΟΥΧΟΥ

Επωνυμία: Παρασκευοπούλου – Τσέπελη Ελισάβετ

Νομική μορφή: -

Ηλικία (\*):  < 40ετών  > 40 ετών

Φύλο (\*):  Γυναίκα  Άνδρας

Ιδιότητα (\*\*): Φυσικό Πρόσωπο

(\*) συμπληρώνεται για φυσικά πρόσωπα

(\*\*) Αγρότης, Φυσικό πρόσωπο, Εταιρεία, Συν/σμός, ΟΤΑ, κ.λ.π

### 3. ΧΡΗΜΑΤΟΔΟΤΙΚΑ ΣΤΟΙΧΕΙΑ ΕΡΓΟΥ \*

	Ποσό (σε εκ.δρχ.)	Ποσοστό %
Συνολικό κόστος	25.999.999	100%
Δημόσια Δαπάνη	15.599.999	60%
Κοινοτική Συμμετοχή (ΕΓΤΠΕ-Π) **	12.480.000	48%
Εθνική Συμμετοχή	3.120.000	12%
Ίδια συμμετοχή	10.400.000	40%

\* συμπληρώνονται τα ποσά στα οποία έκλεισε το έργο (σύμφωνα με το σχετικό πρωτόκολλο παραλαβής)

\*\* να αναφερθεί το ταμείο



#### 4. ΣΥΝΟΠΤΙΚΗ ΠΕΡΙΓΡΑΦΗ ΦΥΣΙΚΟΥ ΑΝΤΙΚΕΙΜΕΝΟΥ

Η πρόταση αφορά την χρηματοδότηση της αποκατάστασης, του εξοπλισμού και της λειτουργίας παραδοσιακού αρτοποιείου στο Δήμο Ξάνθης, στην περιοχή του Παραδοσιακού Οικισμού Παλιάς Ξάνθης.

Η επιχείρηση έχει εγκατασταθεί σε ενοικιαζόμενο χώρο 200 τετραγωνικών μέτρων ισογείου, για το οποίο υπάρχει συμφωνητικό.

Το κτίριο έχει αποκατασταθεί σύμφωνα με τις οδηγίες του ΥΠ.ΠΟ. όπως και η εγκατάσταση των μηχανημάτων.

Τα μηχανήματα για την οργάνωση της παραγωγής έχουν προσδιορισθεί και κοστολογηθεί. Τα μηχανήματα έχουν τοποθετηθεί από τον προμηθευτή στο χώρο και έχουν παραδοθεί έτοιμα προς λειτουργία.

Αντικείμενο δραστηριότητας της επιχείρησης θα είναι η παραγωγή άρτων και αρτοσκευασμάτων καθώς και η λειτουργία του ως café με δυνατότητα κατ' οίκον διανομής των παραγόμενων προϊόντων.

Πρόθεσή της είναι να παράγει τα προϊόντα που παράγει σήμερα και μια σύγχρονη μονάδα στην περιοχή της Αθήνας ή και της Θεσσαλονίκης. Έτσι, η μονάδα παράγει ψωμιά όλων των ειδών, τόσο παραδοσιακού τύπου, όσο και ψωμιά με καινούργιες για τους Έλληνες γεύσεις.



#### 4. ΣΥΝΟΠΤΙΚΗ ΠΕΡΙΓΡΑΦΗ ΦΥΣΙΚΟΥ ΑΝΤΙΚΕΙΜΕΝΟΥ

Η πρόταση αφορά την χρηματοδότηση της εγκατάστασης και του εξοπλισμού παραδοσιακού αρτοποιείου στον Δήμο Μύκης στη περιοχή Σμύνθης. Η επιχείρηση έχει εγκατασταθεί σε ενοικιαζόμενο χώρο 200 τετραγωνικών μέτρων ισογείου και υπογείου, για το οποίο υπάρχει συμφωνητικό εννέα ετών.

Τα μηχανήματα έχουν τοποθετηθεί από τον προμηθευτή στο χώρο και έχουν παραδοθεί έτοιμα προς λειτουργία. Αντικείμενο δραστηριότητας της επιχείρησης θα είναι η παραγωγή άρτων και αρτοσκευασμάτων για την ευρύτερη περιοχή της Σμύνθης. Επίσης πρέπει να αναφέρουμε η επιχείρηση πουλά τα προϊόντα της κυρίως χονδρικώς και συγκεκριμένα σε 3 πρατήρια της ευρύτερης περιοχής. Πρέπει επίσης να αναφέρουμε ότι στο αρτοποιείο Παράγεται ο γνωστός παραδοσιακός άρτος « κλίνα με αυγά» και « κλίνα με πατάτες».Πρόθεση της είναι να παράγει τα προϊόντα που παράγει σήμερα και μία σύγχρονη μονάδα στην περιοχή της Αθήνας ή και της Θεσσαλονίκης Έτσι, η μονάδα θα παράγει ψωμιά όλων των ειδών τόσο παραδοσιακού τύπου όσο και ψωμιά με καινούργιες για τους Έλληνες γεύσεις.

## ΠΑΡΟΥΣΙΑΣΗ ΕΡΓΩΝ ΤΟΠΙΚΟΥ ΠΡΟΓΡΑΜΜΑΤΟΣ

### 1. ΣΤΟΙΧΕΙΑ ΕΡΓΟΥ

Τίτλος: Εκσυγχρονισμός και επέκταση παραδοσιακού Κωδικός: 51304  
Αρτοποιείου

Δράση στην οποία επενδύσεις παραγωγής ειδών Κωδικός: 05-13  
υπάγεται: διατροφής (αρτοσκευάσματα, γλυκά,  
ζυμαρικά κ.α.)

Περιοχή έργου : Νομός Ξάνθης  
Δήμος/ Κοινότητα Δήμος Μύκης  
Δημοτικό /Κοινοτικό Διαμέρισμα Εχίνου  
Οικισμός Εχίνου

### 2. ΣΤΟΙΧΕΙΑ ΕΠΕΝΔΥΤΗ/ΤΕΛΙΚΟΥ ΔΙΚΑΙΟΥΧΟΥ

Επωνυμία: Μολλά Αλή Νεζδέτ

Νομική μορφή: -

Ηλικία (\*):  < 40ετών  > 40 ετών

Φύλο (\*):  Γυναίκα  Άνδρας

Ιδιότητα (\*\*): Φυσικό Πρόσωπο

(\*) συμπληρώνεται για φυσικά πρόσωπα

(\*\*) Αγρότης, Φυσικό πρόσωπο, Εταιρεία, Συν/σμός, ΟΤΑ, κ.λ.π

### 3. ΧΡΗΜΑΤΟΔΟΤΙΚΑ ΣΤΟΙΧΕΙΑ ΕΡΓΟΥ \*

	Ποσό (σε εκ.δρχ.)	Ποσοστό %
Συνολικό κόστος	11.999.474	100%
Δημόσια Δαπάνη	7.199.684	60%
Κοινοτική Συμμετοχή (ΕΓΤΠΕ-Π) **	5.759.748	48%
Εθνική Συμμετοχή	1.439.937	12%
Ίδια συμμετοχή	4.799.790	40%

\* συμπληρώνονται τα ποσά στα οποία έκλεισε το έργο (σύμφωνα με το σχετικό πρωτόκολλο παραλαβής)

\*\* να αναφερθεί το ταμείο

#### 4. ΣΥΝΟΠΤΙΚΗ ΠΕΡΙΓΡΑΦΗ ΦΥΣΙΚΟΥ ΑΝΤΙΚΕΙΜΕΝΟΥ

Η επένδυση αφορά την ανακαίνιση και τον εκσυγχρονισμό ενός παραδοσιακού αρτοποιείου στον Εχίνου.

Συγκεκριμένα έχει ανακαινιστεί η όψη του αρτοποιείου και οι εσωτερικοί χώροι (χώρος πώλησης, φούρνος ψησίματος, ζυμωτήριο), ενώ ταυτόχρονα έχει εκσυγχρονιστεί ο εξοπλισμός του αρτοποιείου, ώστε να αυξηθεί η παραγωγικότητα σε ψωμί και να δοθεί η δυνατότητα παρασκευής νέων αρτοσκευασμάτων. Ο τρόπος ψησίματος παραμένει ο παραδοσιακός.

Η διανομή των ψωμιών και των αρτοσκευασμάτων σε διάφορα πρατήρια της ευρύτερης περιοχής γίνεται με ιδιόκτητο επαγγελματικό αυτοκίνητο.

## ΠΑΡΟΥΣΙΑΣΗ ΕΡΓΩΝ ΤΟΠΙΚΟΥ ΠΡΟΓΡΑΜΜΑΤΟΣ

### 1. ΣΤΟΙΧΕΙΑ ΕΡΓΟΥ

Τίτλος: Αξιοποίηση γεωθερμικού δυναμικού και χρήσης αυτού στην αντιπαγετική προστασία των τάφρων διαχείμανσης Κωδικός: 51508

Δράση στην οποία υπάγεται: Αξιοποίηση Γεωθερμίας Κωδικός: 05-15

Περιοχή έργου : Νομός Ξάνθης  
Δήμος/ Κοινότητα Δήμος Αβδήρων  
Δημοτικό /Κοινοτικό Διαμέρισμα Νέας Κεσσάνης  
Οικισμός Πόρτο Λάγος

### 2. ΣΤΟΙΧΕΙΑ ΕΠΕΝΔΥΤΗ/ΤΕΛΙΚΟΥ ΔΙΚΑΙΟΥΧΟΥ

Επωνυμία: Αλιευτικός Συνεταιρισμός Βιστωνίδας και Βιστωνικού κόλπου «Αγ. Νικόλαος»

Νομική μορφή: -

Ηλικία (\*):  < 40ετών  > 40 ετών

Φύλο (\*):  Γυναίκα  Άνδρας

Ιδιότητα (\*\*): Συνεταιρισμός

(\*) συμπληρώνεται για φυσικά πρόσωπα

(\*\*) Αγρότης, Φυσικό πρόσωπο, Εταιρεία, Συν/σμός, ΟΤΑ, κ.λ.π

### 3. ΧΡΗΜΑΤΟΔΟΤΙΚΑ ΣΤΟΙΧΕΙΑ ΕΡΓΟΥ \*

	Ποσό (σε εκ.δρχ.)	Ποσοστό %
Συνολικό κόστος	79.967.000	100%
Δημόσια Δαπάνη	47.980.200	60%
Κοινοτική Συμμετοχή (ΕΓΤΠΕ-Π) **	38.384.160	48%
Εθνική Συμμετοχή	9.596.040	12%
Ίδια συμμετοχή	31.986.800	40%

\* συμπληρώνονται τα ποσά στα οποία έκλεισε το έργο (σύμφωνα με το σχετικό πρωτόκολλο παραλαβής)

\*\* να αναφερθεί το ταμείο

#### 4. ΣΥΝΟΠΤΙΚΗ ΠΕΡΙΓΡΑΦΗ ΦΥΣΙΚΟΥ ΑΝΤΙΚΕΙΜΕΝΟΥ

Το έργο αφορά στην θέρμανση της τάφρου διαχείμανσης, κατά τους χειμερινούς μήνες, ώστε να αποφευχθούν οι μαζικοί θάνατοι ψαριών, που παρατηρήθηκαν τα τελευταία χρόνια, λόγω ψύχους.

**Η τάφρος αυτή αποτελεί ένα φυσικό καταφύγιο για τα ιχθύδια κατά τη διάρκεια του χειμώνα. Η διαχείμανση σε κατάλληλες θερμοκρασιακές συνθήκες και η μερική προσθήκη τροφής επιτρέπει στα ιχθύδια να αναπτυχθούν κανονικά κατά τη διάρκεια των χειμερινών μηνών (Νοέμβριος - Μάρτιος) και στη συνέχεια να εξέλθουν στη λίμνη και να παχύνουν με εξαιρετικά γρήγορους ρυθμούς, δίνοντας έτσι υψηλές παραγωγές, που αντιπροσωπεύουν σημαντικά οικονομικά οφέλη σε μεγάλο τμήμα του τοπικού πληθυσμού, που ασχολείται με την αλιεία.**

Τα τελευταία χρόνια παρατηρήθηκαν μεγάλα ποσοστά θνησιμότητας κατά το χειμώνα, όταν η θερμοκρασία πέφτει κάτω από τους 4°C, οπότε έχουμε εμφάνιση πάγου, που δρα αρνητικά στη διαβίωση των ψαριών. Συγκεκριμένα εκτιμήθηκαν απώλειες έως 20 τόνων ιχθυδίων, που αντιπροσωπεύουν 100 τόνους εμπορεύσιμων ιχθύων.

Με το έργο αυτό ο Αλιευτικός Συνεταιρισμός στοχεύει στη αξιοποίηση των γεωθερμικών ρευστών για τη δημιουργία των ιδανικών συνθηκών διαχείμανσης του ιχθυοπληθυσμού της λίμνης Βιστωνίδας που γίνεται με εκτατική μορφή μέσα σε φυσικές τάφρους.

Παράλληλα, τα γεωθερμικά ρευστά που αντλούνται πλησίον των εγκαταστάσεων του Αλιευτικού Συνεταιρισμού θα χρησιμοποιηθούν στην προσφορά θερμικής ενέργειας σε μελλοντικό ιχθυογεννητικό σταθμό, που θα προσδώσει νέες αναπτυξιακές δυνατότητες στις δραστηριότητες του Συνεταιρισμού.

Επίσης ο Αλιευτικός Συνεταιρισμός έχει εκφράσει τη διάθεσή του να θερμάνει με τα γεωθερμικά ρευστά τις κλειστές δεξαμενές στις εγκαταστάσεις του «Λαγού» όπου εκτρέφεται τσιπούρα και σαργός.

## ΠΑΡΟΥΣΙΑΣΗ ΕΡΓΩΝ ΤΟΠΙΚΟΥ ΠΡΟΓΡΑΜΜΑΤΟΣ

### 1. ΣΤΟΙΧΕΙΑ ΕΡΓΟΥ

Τίτλος: Πρωίμιση σπαραγγιού Κωδικός: 51502  
Δράση στην οποία Αξιοποίηση Γεωθερμίας Κωδικός: 05-15  
υπάγεται:

Περιοχή έργου : Νομός Ξάνθης  
Δήμος/ Κοινότητα Δήμος Τοπείρου  
Δημοτικό /Κοινοτικό Διαμέρισμα Νέο Εράσμιο  
Οικισμός Νέο Εράσμιο

### 2. ΣΤΟΙΧΕΙΑ ΕΠΕΝΔΥΤΗ/ΤΕΛΙΚΟΥ ΔΙΚΑΙΟΥΧΟΥ

Επωνυμία: Γεωθερμική Ελλάδα ΕΠΕ

Νομική μορφή: Εταιρία Περιορισμένης Ευθύνης

Ηλικία (\*):  < 40ετών  > 40 ετών

Φύλο (\*):  Γυναίκα  Άνδρας

Ιδιότητα (\*\*): Εταιρία

(\*) συμπληρώνεται για φυσικά πρόσωπα

(\*\*) Αγρότης, Φυσικό πρόσωπο, Εταιρεία, Συν/σμός, ΟΤΑ, κ.λ.π

### 3. ΧΡΗΜΑΤΟΔΟΤΙΚΑ ΣΤΟΙΧΕΙΑ ΕΡΓΟΥ \*

	Ποσό (σε εκ.δρχ.)	Ποσοστό %
Συνολικό κόστος	79.344.962	100%
Δημόσια Δαπάνη	47.606.977	60%
Κοινοτική Συμμετοχή (ΕΓΤΠΕ-Π) **	38.085.582	48%
Εθνική Συμμετοχή	9.521.395	12%
Ίδια συμμετοχή	31.737.985	40%

\* συμπληρώνονται τα ποσά στα οποία έκλεισε το έργο (σύμφωνα με το σχετικό πρωτόκολλο παραλαβής)

\*\* να αναφερθεί το ταμείο



#### 4. ΣΥΝΟΠΤΙΚΗ ΠΕΡΙΓΡΑΦΗ ΦΥΣΙΚΟΥ ΑΝΤΙΚΕΙΜΕΝΟΥ

Το προτεινόμενο έργο αποτελεί μία ολοκληρωμένη εναλλακτική πρόταση στην συνδυασμένη αξιοποίηση προσοδοφόρων εντατικών γεωργικών καλλιεργειών και ανανεώσιμων πηγών ενέργειας όπως η γεωθερμική.

Παράλληλα, αντικατοπτρίζει τις σύγχρονες τάσεις για καθετοποίηση της αγροτικής παραγωγής, που περιλαμβάνει ενέργειες από την καλλιέργεια, την παραγωγή, τη διαλογή και τη συσκευασία και φθάνει έως το marketing, τη διάθεση και εμπορία του τελικού προϊόντος.

Για πρώτη φορά χρησιμοποιείται μία εναλλακτική πηγή ενέργειας σε εκτατικού τύπου αγροτικές δραστηριότητες με σημαντική εξοικονόμηση συμβατικών καυσίμων, προγραμματισμένη εισαγωγή του προϊόντος στην πρώιμη περίοδο εμπορίας και άρα πολλαπλάσια κέρδη και ανταγωνιστικότητα.

Επίσης δίνει μία νέα σημαντική προοπτική στο πως θα πρέπει να αντιμετωπίζεται πλέον η αγροτική παραγωγή με την είσοδο σ' αυτήν νέων δυναμικών μικρών επιχειρήσεων.

Το πλέγμα όλων των παραπάνω καινοτόμων ενεργειών αποτελεί και ένα σημαντικό κίνητρο για το σύνολο των νέων αγροτών της περιοχής, οι οποίοι θα μπορέσουν να βρουν μία εναλλακτική λύση στα χρόνια προβλήματα που μαστίζουν τις διολισθαίνουσες συμβατικές καλλιέργειες.

## ΠΑΡΟΥΣΙΑΣΗ ΕΡΓΩΝ ΤΟΠΙΚΟΥ ΠΡΟΓΡΑΜΜΑΤΟΣ

### 1. ΣΤΟΙΧΕΙΑ ΕΡΓΟΥ

Τίτλος: Πρωίμιση φυτείας σπαραγγιού με χρήση Γεωθερμικής Ενέργειας Κωδικός: 51509

Δράση στην οποία Αξιοποίηση Γεωθερμίας Κωδικός: 05-15  
υπάγεται:

Περιοχή έργου : Νομός Ξάνθης  
Δήμος/ Κοινότητα Δήμος Τοπείρου  
Δημοτικό /Κοινοτικό Διαμέρισμα Νέο Εράσμιο  
Οικισμός Νέο Εράσμιο

### 2. ΣΤΟΙΧΕΙΑ ΕΠΕΝΔΥΤΗ/ΤΕΛΙΚΟΥ ΔΙΚΑΙΟΥΧΟΥ

Επωνυμία: Μέκακας Δήμος

Νομική μορφή:

Ηλικία (\*):  < 40ετών  > 40 ετών

Φύλο (\*):  Γυναίκα  Άνδρας

Ιδιότητα (\*\*): Φυσικό Πρόσωπο

(\*) συμπληρώνεται για φυσικά πρόσωπα

(\*\*) Αγρότης, Φυσικό πρόσωπο, Εταιρεία, Συν/σμός, ΟΤΑ, κ.λ.π

### 3. ΧΡΗΜΑΤΟΔΟΤΙΚΑ ΣΤΟΙΧΕΙΑ ΕΡΓΟΥ \*

	Ποσό (σε εκ.δρχ.)	Ποσοστό %
Συνολικό κόστος	2.915.000	100%
Δημόσια Δαπάνη	1.749.000	60%
Κοινοτική Συμμετοχή (ΕΓΤΠΕ-Π) **	1399.200	48%
Εθνική Συμμετοχή	349.800	12%
Ίδια συμμετοχή	1.166.000	40%

\* συμπληρώνονται τα ποσά στα οποία έκλεισε το έργο (σύμφωνα με το σχετικό πρωτόκολλο παραλαβής)

\*\* να αναφερθεί το ταμείο

#### 4. ΣΥΝΟΠΤΙΚΗ ΠΕΡΙΓΡΑΦΗ ΦΥΣΙΚΟΥ ΑΝΤΙΚΕΙΜΕΝΟΥ

Η πρόταση αφορά στην πρωίμηση σπαραγγιού με υπεδάφια θέρμανση με τη χρήση γεωθερμικής ενέργειας. Το έργο έχει γίνει στο Νέο Εράσμιο Ξάνθης σε ιδιόκτητο αγροτεμάχιο συνολικής έκτασης 7 στρεμμάτων.

Το αγροτεμάχιο βρίσκεται επί του κεντρικού γεωθερμικού δικτύου της εταιρίας ΓΕΩΘΕΡΜΙΚΗ ΕΛΛΑΔΟΣ Ε.Π.Ε. και θα συνδεθεί επί αυτού.

Έχουν χρησιμοποιηθεί περί τα 4-5 m<sup>3</sup>/h γεωθερμικού ρευστού θερμοκρασίας 55-60°C. Το ενεργειακό αυτό φορτίο έχει εξασφαλίσει η ΓΕΩΘΕΡΜΙΚΗ ΕΛΛΑΔΟΣ Ε.Π.Ε. με γραπτή δέσμευση για την απρόσκοπτη παροχή της ενέργειας και της τεχνικής και εμπορικής στήριξης του έργου.

Η θέρμανση γίνεται σε μια περίοδο 2,5 μηνών (15 Ιανουαρίου - 30 Μαρτίου) και η αντίστοιχη εξοικονόμηση σε συμβατικά καύσιμα αντιπροσωπεύει περίπου 300-400.000 δρχ./στρέμμα/έτος. Με σχετικά μικρό αρχικό και λειτουργικό κόστος το παραγωγικό αυτό έργο αποδεικνύεται πολύ κερδοφόρο αφού θα επιτευχθούν παραγωγές της τάξης των 800-1000 κιλών/στρέμμα/έτος από το δεύτερο παραγωγικό έτος. Με μέση τιμή πώλησης του πρώιμου σπαραγγιού 1000 δρχ./κιλό (η τιμή κυμαίνεται σε 1300-800 δρχ./κιλό) αναδεικνύεται ένας τζίρος της τάξης των 800.000 δρχ./στρέμμα/έτος κατ'ελάχιστο. Αν σε αυτά τα μεγέθη συνυπολογίσουμε και την υποκατάσταση των συμβατικών καυσίμων από τη γεωθερμική ενέργεια, που αποτελεί πολύ πιο φτηνή ενέργεια, μπορούμε να αναλογιστούμε τα μεγάλη οφέλη που μπορεί να αποφέρει αυτή η επένδυση.

## ΠΑΡΟΥΣΙΑΣΗ ΕΡΓΩΝ ΤΟΠΙΚΟΥ ΠΡΟΓΡΑΜΜΑΤΟΣ

### 1. ΣΤΟΙΧΕΙΑ ΕΡΓΟΥ

Τίτλος: Πρωίμιση φυτείας σπαραγγιού με χρήση Γεωθερμικής Ενέργειας Κωδικός: 51510

Δράση στην οποία Αξιοποίηση Γεωθερμίας Κωδικός: 05-15  
υπάγεται:

Περιοχή έργου : Νομός Ξάνθης  
Δήμος/ Κοινότητα Δήμος Τοπείρου  
Δημοτικό /Κοινοτικό Διαμέρισμα Νέο Εράσμιο  
Οικισμός Νέο Εράσμιο

### 2. ΣΤΟΙΧΕΙΑ ΕΠΕΝΔΥΤΗ/ΤΕΛΙΚΟΥ ΔΙΚΑΙΟΥΧΟΥ

Επωνυμία: Καλλιγιάς Ανέστης

Νομική μορφή:

Ηλικία (\*):  < 40ετών  > 40 ετών

Φύλο (\*):  Γυναίκα  Άνδρας

Ιδιότητα (\*\*): Φυσικό Πρόσωπο

(\*) συμπληρώνεται για φυσικά πρόσωπα

(\*\*) Αγρότης, Φυσικό πρόσωπο, Εταιρεία, Συν/σμός, ΟΤΑ, κ.λ.π

### 3. ΧΡΗΜΑΤΟΔΟΤΙΚΑ ΣΤΟΙΧΕΙΑ ΕΡΓΟΥ \*

	Ποσό (σε εκ.δρχ.)	Ποσοστό %
Συνολικό κόστος	3.799.963	100%
Δημόσια Δαπάνη	2.279.978	60%
Κοινοτική Συμμετοχή (ΕΓΤΠΕ-Π) **	1.823.982	48%
Εθνική Συμμετοχή	455.996	12%
Ίδια συμμετοχή	1.519.985	40%

\* συμπληρώνονται τα ποσά στα οποία έκλεισε το έργο (σύμφωνα με το σχετικό πρωτόκολλο παραλαβής)

\*\* να αναφερθεί το ταμείο

#### 4. ΣΥΝΟΠΤΙΚΗ ΠΕΡΙΓΡΑΦΗ ΦΥΣΙΚΟΥ ΑΝΤΙΚΕΙΜΕΝΟΥ

Η πρόταση αφορά στην πρωίμιση σπαραγγιού με υπεδάφια θέρμανση με τη χρήση γεωθερμικής ενέργειας. Το έργο έχει γίνει στο Νέο Εράσμιο Ξάνθης σε ιδιόκτητο αγροτεμάχιο συνολικής έκτασης 7 στρεμμάτων.

Το αγροτεμάχιο βρίσκεται επί του κεντρικού γεωθερμικού δικτύου της εταιρίας ΓΕΩΘΕΡΜΙΚΗ ΕΛΛΑΔΟΣ Ε.Π.Ε. και θα συνδεθεί επί αυτού.

Έχουν χρησιμοποιηθεί περί τα 4-5 m<sup>3</sup>/h γεωθερμικού ρευστού θερμοκρασίας 55-60°C. Το ενεργειακό αυτό φορτίο έχει εξασφαλίσει η ΓΕΩΘΕΡΜΙΚΗ ΕΛΛΑΔΟΣ Ε.Π.Ε. με γραπτή δέσμευση για την απρόσκοπτη παροχή της ενέργειας και της τεχνικής και εμπορικής στήριξης του έργου.

Η θέρμανση γίνεται σε μια περίοδο 2,5 μηνών (15 Ιανουαρίου - 30 Μαρτίου) και η αντίστοιχη εξοικονόμηση σε συμβατικά καύσιμα αντιπροσωπεύει περίπου 300-400.000 δρχ./στρέμμα/έτος. Με σχετικά μικρό αρχικό και λειτουργικό κόστος το παραγωγικό αυτό έργο αποδεικνύεται πολύ κερδοφόρο αφού θα επιτευχθούν παραγωγές της τάξης των 800-1000 κιλών/στρέμμα/έτος από το δεύτερο παραγωγικό έτος. Με μέση τιμή πώλησης του πρώιμου σπαραγγιού 1000 δρχ./κιλό (η τιμή κυμαίνεται σε 1300-800 δρχ./κιλό) αναδεικνύεται ένας τζίρος της τάξης των 800.000 δρχ./στρέμμα/έτος κατ'ελάχιστο. Αν σε αυτά τα μεγέθη συνυπολογίσουμε και την υποκατάσταση των συμβατικών καυσίμων από τη γεωθερμική ενέργεια, που αποτελεί πολύ πιο φτηνή ενέργεια, μπορούμε να αναλογιστούμε τα μεγάλη οφέλη που μπορεί να αποφέρει αυτή η επένδυση.

## ΠΑΡΟΥΣΙΑΣΗ ΕΡΓΩΝ ΤΟΠΙΚΟΥ ΠΡΟΓΡΑΜΜΑΤΟΣ

### 1. ΣΤΟΙΧΕΙΑ ΕΡΓΟΥ

Τίτλος: Πολιτιστικό Πάρκο Αβδήρων Κωδικός: 60101  
Δράση στην οποία υπάγεται: Αναπλάσεις, αξιοποιήσεις και ανάδειξη τοπίων, περιβάλλοντος και χώρων Κωδικός: 06-01  
Περιοχή έργου : Νομός Ξάνθης  
Δήμος/ Κοινότητα Δήμος Αβδήρων  
Δημοτικό /Κοινοτικό Διαμέρισμα Αβδήρων  
Οικισμός Αβδήρων

### 2. ΣΤΟΙΧΕΙΑ ΕΠΕΝΔΥΤΗ/ΤΕΛΙΚΟΥ ΔΙΚΑΙΟΥΧΟΥ

Επωνυμία: Δήμος Αβδήρων

Νομική μορφή:

Ηλικία (\*):  < 40ετών  > 40 ετών

Φύλο (\*):  Γυναίκα  Άνδρας

Ιδιότητα (\*\*): Ο.Τ.Α.

(\*) συμπληρώνεται για φυσικά πρόσωπα

(\*\*) Αγρότης, Φυσικό πρόσωπο, Εταιρεία, Συν/σμός, ΟΤΑ, κ.λ.π

### 3. ΧΡΗΜΑΤΟΔΟΤΙΚΑ ΣΤΟΙΧΕΙΑ ΕΡΓΟΥ \*

	Ποσό (σε εκ.δρχ.)	Ποσοστό %
Συνολικό κόστος	18.412.541	100%
Δημόσια Δαπάνη	14.730.033	80%
Κοινοτική Συμμετοχή (ΕΓΤΠΕ-Π) **	14.730.033	80%
Εθνική Συμμετοχή	-	0%
Ίδια συμμετοχή	3.682.508	20%

\* συμπληρώνονται τα ποσά στα οποία έκλεισε το έργο (σύμφωνα με το σχετικό πρωτόκολλο παραλαβής)

\*\* να αναφερθεί το ταμείο

## ΠΑΡΟΥΣΙΑΣΗ ΕΡΓΩΝ ΤΟΠΙΚΟΥ ΠΡΟΓΡΑΜΜΑΤΟΣ

### 1. ΣΤΟΙΧΕΙΑ ΕΡΓΟΥ

Τίτλος: Ανάδειξη αξιοποίηση αρχαιολογικού χώρου Καλύβας Κωδικός: 60301  
Δράση στην οποία Μουσεία αγροτικής – πολιτιστικής Κωδικός: 06-03  
υπάγεται: κληρονομιάς (μη ανταποδοτικά)  
Περιοχή έργου : Νομός Ξάνθης  
Δήμος/ Κοινότητα Δήμος Σταυρούπολης  
Δημοτικό /Κοινοτικό Διαμέρισμα Νεοχωρίου  
Οικισμός Νεοχωρίου

### 2. ΣΤΟΙΧΕΙΑ ΕΠΕΝΔΥΤΗ/ΤΕΛΙΚΟΥ ΔΙΚΑΙΟΥΧΟΥ

Επωνυμία: Δήμος Σταυρούπολης

Νομική μορφή:

Ηλικία (\*):  < 40ετών  > 40 ετών

Φύλο (\*):  Γυναίκα  Άνδρας

Ιδιότητα (\*\*): Ο.Τ.Α.

(\*) συμπληρώνεται για φυσικά πρόσωπα

(\*\*) Αγρότης, Φυσικό πρόσωπο, Εταιρεία, Συν/σμός, ΟΤΑ, κ.λ.π

### 3. ΧΡΗΜΑΤΟΔΟΤΙΚΑ ΣΤΟΙΧΕΙΑ ΕΡΓΟΥ \*

	Ποσό (σε εκ.δρχ.)	Ποσοστό %
Συνολικό κόστος	22.205.476	100%
Δημόσια Δαπάνη	17.764.381	80%
Κοινοτική Συμμετοχή (ΕΓΤΠΕ-Π) **	17.764.381	80%
Εθνική Συμμετοχή	-	0%
Ίδια συμμετοχή	4.441.095	20%

\* συμπληρώνονται τα ποσά στα οποία έκλεισε το έργο (σύμφωνα με το σχετικό πρωτόκολλο παραλαβής)

\*\* να αναφερθεί το ταμείο

#### 4. ΣΥΝΟΠΤΙΚΗ ΠΕΡΙΓΡΑΦΗ ΦΥΣΙΚΟΥ ΑΝΤΙΚΕΙΜΕΝΟΥ

Σε οικόπεδο που ανήκει στην Κοινότητα Νεοχωρίου έχει κτιστεί κτίριο το οποίο χρησιμοποιείται ως εκθετήριο για τα ευρήματα της περιοχής. Οι χώροι από τους οποίους αποτελείται είναι:

- 1) Χώρος υποδοχής
- 2) Χώρος εκθεμάτων
- 3) Δωμάτιο φύλακα
- 4) Αποθήκη

Επίσης έχουν κτιστεί W.C., έχουν γίνει παρτέρια με λουλούδια και γενικά έχει αναπλαστεί ο περιβάλλον χώρος με ταυτόχρονη δημιουργία 20 θέσεων στάθμευσης.



## ΠΑΡΟΥΣΙΑΣΗ ΕΡΓΩΝ ΤΟΠΙΚΟΥ ΠΡΟΓΡΑΜΜΑΤΟΣ

### 1. ΣΤΟΙΧΕΙΑ ΕΡΓΟΥ

Τίτλος: Αξιοποίηση κτιρίου παλιού παιδικού σταθμού  
 Μαργαρίτου

Κωδικός: 60501

Δράση στην οποία Δημιουργία βελτίωση καταφυγίων  
 υπάγεται: Κωδικός: 06-05

Περιοχή έργου :

Νομός	Ξάνθης
Δήμος/ Κοινότητα	Δήμος Σταυρούπολης
Δημοτικό /Κοινοτικό Διαμέρισμα	Σταυρούπολης
Οικισμός	Μαργαρίτη

### 2. ΣΤΟΙΧΕΙΑ ΕΠΕΝΔΥΤΗ/ΤΕΛΙΚΟΥ ΔΙΚΑΙΟΥΧΟΥ

Επωνυμία: Δήμος Σταυρούπολης

Νομική μορφή:

Ηλικία (\*):  < 40ετών  > 40 ετών

Φύλο (\*):  Γυναίκα  Άνδρας

Ιδιότητα (\*\*): Ο.Τ.Α.

(\*) συμπληρώνεται για φυσικά πρόσωπα

(\*\*) Αγρότης, Φυσικό πρόσωπο, Εταιρεία, Συν/σμός, ΟΤΑ, κ.λ.π

### 3. ΧΡΗΜΑΤΟΔΟΤΙΚΑ ΣΤΟΙΧΕΙΑ ΕΡΓΟΥ \*

	Ποσό (σε εκ.δρχ.)	Ποσοστό %
Συνολικό κόστος	20.580.484	100%
Δημόσια Δαπάνη	16.464.387	80%
Κοινοτική Συμμετοχή (ΕΓΤΠΕ-Π) **	16.464.387	80%
Εθνική Συμμετοχή	-	0%
Ίδια συμμετοχή	4.116.097	20%

\* συμπληρώνονται τα ποσά στα οποία έκλεισε το έργο (σύμφωνα με το σχετικό πρωτόκολλο παραλαβής)

\*\* να αναφερθεί το ταμείο

#### 4. ΣΥΝΟΠΤΙΚΗ ΠΕΡΙΓΡΑΦΗ ΦΥΣΙΚΟΥ ΑΝΤΙΚΕΙΜΕΝΟΥ

Αντικείμενο της επένδυσης αποτελεί η βελτίωση των εγκαταστάσεων ενός μονώροφου κτιρίου στο Μαργαρίτη του Δ. Σταυρούπολης προς δημιουργία ξενώνα για την διανυκτέρευση ατόμων. Έχει κατασκευαστεί κεραμοσκεπή, επιστρώθηκαν τα δάπεδα με κεραμικά πλακίδια, αντικαταστάθηκαν τα κουφώματα. Παράλληλα έχει γίνει χρωματισμός του κτιρίου εσωτερικά και εξωτερικά ενώ κατασκευάστηκαν διάδρομοι από σκυρόδεμα που καταλήγουν σε κήπο.

## ΠΑΡΟΥΣΙΑΣΗ ΕΡΓΩΝ ΤΟΠΙΚΟΥ ΠΡΟΓΡΑΜΜΑΤΟΣ

### 1. ΣΤΟΙΧΕΙΑ ΕΡΓΟΥ

Τίτλος: Διαμόρφωση περιβάλλοντος χώρου Προφήτη Ηλία Κωδικός: 61302  
Δράση στην οποία Διαδρομές – προσβάσεις – γεφύρια Κωδικός: 06-13  
υπάγεται:

Περιοχή έργου : Νομός Ξάνθης  
Δήμος/ Κοινότητα Δήμος Τοπείρου  
Δημοτικό /Κοινοτικό Διαμέρισμα Νέου Ολβίου  
Οικισμός Νέου Ολβίου

### 2. ΣΤΟΙΧΕΙΑ ΕΠΕΝΔΥΤΗ/ΤΕΛΙΚΟΥ ΔΙΚΑΙΟΥΧΟΥ

Επωνυμία: Δήμος Τοπείρου

Νομική μορφή:

Ηλικία (\*):  < 40ετών  > 40 ετών

Φύλο (\*):  Γυναίκα  Άνδρας

Ιδιότητα (\*\*): Ο.Τ.Α.

(\*) συμπληρώνεται για φυσικά πρόσωπα

(\*\*) Αγρότης, Φυσικό πρόσωπο, Εταιρεία, Συν/σμός, ΟΤΑ, κ.λ.π

### 3. ΧΡΗΜΑΤΟΔΟΤΙΚΑ ΣΤΟΙΧΕΙΑ ΕΡΓΟΥ \*

	Ποσό (σε εκ.δρχ.)	Ποσοστό %
Συνολικό κόστος	12.394.573	100%
Δημόσια Δαπάνη	9.915.658	80%
Κοινοτική Συμμετοχή (ΕΤΠΑ) **	9.915.658	80%
Εθνική Συμμετοχή	-	0%
Ίδια συμμετοχή	2.478.915	20%

\* συμπληρώνονται τα ποσά στα οποία έκλεισε το έργο (σύμφωνα με το σχετικό πρωτόκολλο παραλαβής)

\*\* να αναφερθεί το ταμείο

#### 4. ΣΥΝΟΠΤΙΚΗ ΠΕΡΙΓΡΑΦΗ ΦΥΣΙΚΟΥ ΑΝΤΙΚΕΙΜΕΝΟΥ

Η κοινότητα Ολβίου βρίσκεται στο νοτιοδυτικό τμήμα του Ν. Ξάνθης. Στο βορειοανατολικό τμήμα της κοινότητας βρίσκεται το παρεκκλήσι του Προφήτη Ηλία. Αποτελεί ένα χώρο ο οποίος από δεκαετίες είναι τόπος συγκέντρωσης των κατοίκων της περιοχής για αναψυχή και μονοήμερες επισκέψεις.

Το παρεκκλήσι είναι χτισμένο επάνω σε λόφο με πανοραμική θέα προς τη θάλασσα, από το 1937. Βρίσκεται σε οικόπεδο με υπ' αριθ. 1092, εκτάσεως 1300 τ.μ. στον οικισμό Ν. Ολβίου της Κοινότητας Ολβίου Ν. Ξάνθης.

Το προτεινόμενο έργο περιλαμβάνει διαμόρφωση, του περιβάλλοντος χώρου του παρεκκλησίου, καθώς και των διαδρομών και προσβάσεων που οδηγούν σ' αυτά.

Πιο συγκεκριμένα έχει γίνει η περίφραξη του περιβάλλοντος χώρου με λιθοδομή, η δημιουργία διαδρομών με λιθοδομή και η επένδυση διαδρομής 110m που οδηγεί στο χώρο του παρεκκλησίου με καλτεριμόπλακες, καθώς και τη στρώση 1 m εκατέρωθεν του δρόμου με PAVE για πεζοδρόμηση.

## ΠΑΡΟΥΣΙΑΣΗ ΕΡΓΩΝ ΤΟΠΙΚΟΥ ΠΡΟΓΡΑΜΜΑΤΟΣ

### 1. ΣΤΟΙΧΕΙΑ ΕΡΓΟΥ

Τίτλος: Ήπιες μορφές παρέμβασης κατά μήκος της Κοιλιάδας του Νέστου Κωδικός: 61301

Δράση στην οποία υπάγεται: Διαδρομές – προσβάσεις – γεφύρια Κωδικός: 06-13

Περιοχή έργου : Νομός Ξάνθης  
Δήμος/ Κοινότητα Δήμος Σταυρούπολης  
Δημοτικό /Κοινοτικό Διαμέρισμα Σταυρούπολης  
Οικισμός -

### 2. ΣΤΟΙΧΕΙΑ ΕΠΕΝΔΥΤΗ/ΤΕΛΙΚΟΥ ΔΙΚΑΙΟΥΧΟΥ

Επωνυμία: Συμβούλιο περιοχής 2<sup>ης</sup> Εδαφικής Περιφέρειας – Δήμος Σταυρούπολης

Νομική μορφή:

Ηλικία (\*):  < 40ετών  > 40 ετών

Φύλο (\*):  Γυναίκα  Άνδρας

Ιδιότητα (\*\*): Ο.Τ.Α.

(\*) συμπληρώνεται για φυσικά πρόσωπα

(\*\*) Αγρότης, Φυσικό πρόσωπο, Εταιρεία, Συν/σμός, ΟΤΑ, κ.λ.π

### 3. ΧΡΗΜΑΤΟΔΟΤΙΚΑ ΣΤΟΙΧΕΙΑ ΕΡΓΟΥ \*

	Ποσό (σε εκ.δρχ.)	Ποσοστό %
Συνολικό κόστος	29.375.977	100%
Δημόσια Δαπάνη	23.500.782	80%
Κοινοτική Συμμετοχή (ΕΤΠΑ) **	23.500.782	80%
Εθνική Συμμετοχή	-	0%
Ίδια συμμετοχή	5.875.195	20%

\* συμπληρώνονται τα ποσά στα οποία έκλεισε το έργο (σύμφωνα με το σχετικό πρωτόκολλο παραλαβής)

\*\* να αναφερθεί το ταμείο

#### 4. ΣΥΝΟΠΤΙΚΗ ΠΕΡΙΓΡΑΦΗ ΦΥΣΙΚΟΥ ΑΝΤΙΚΕΙΜΕΝΟΥ

Η περιοχή παρέμβασης είναι τα στενά του Νέστου, με έκταση 23.800 στρ. τα οποία πέρα από την φυσική τους ομορφιά είναι ένα από τα πιο πλούσια και σπάνια οικοσυστήματα κοινωτικού ενδιαφέροντος σύμφωνα με την Οδηγία 79/409/ΕΟΚ αλλά και της Ελληνικής πολιτείας (επίσημη απόφαση ΥΠΕΧΩΔΕ). Το ανάγλυφο του εδάφους, με τις υψηλές και απότομες κορυφές, τις ιδιόμορφες κλιματολογικές συνθήκες αποτελούν καταφύγιο για σπάνια πουλιά και αρπακτικά (αετοί, γεράκια, γύπες, χρυσαετοί).

Οι παρεμβάσεις οι οποίες έχουν γίνει αφορούν :

- η σήμανση της περιοχής (Κοιλιάδα του Νέστου) με κατάλληλες ξύλινες πινακίδες, ώστε ο επισκέπτης ή ο περπατητής να έχει την δυνατότητα της εύκολης μετακίνησης και άμεσης πληροφόρησης ενώ η περιπλάνηση του στις μοναδικές ομορφιές των Στενών του Νέστου να είναι εύκολη και απολαυστική. Έχει γίνει ακόμη η αντικατάσταση των υπάρχουσών μεταλλικών πινακίδων με ξύλινες.
- η ανακατασκευή του υπάρχοντος συστήματος μεταφοράς ανθρώπων και αγαθών, πάνω από τον ποταμό Νέστο, στην περιοχή Δρυμιάς, με συρματόσκοινο, το οποίο χρονολογείται από την δεκαετία του 1950, ώστε να αποτελεί η διέλευση του ποταμού από την μια όχθη στην άλλη, ένα νέο τουριστικό πόλο έλξης.
- η κατασκευή δύο ξύλινων εξέδρων στην περιοχή των Κομνηνών - Σταυρούπολης και της Γαλάνης ώστε να είναι εύκολη η επιβίβαση και αποβίβαση στ ειδικά σκάφη (καγιάκ) σε όσους επιθυμούν να κάνουν κατάβαση του ποταμού.
- σποραδικές επεκτάσεις των υφιστάμενων μονοπατιών, καθώς και βελτίωση της βατότητας.
- διαμόρφωση χώρου, τοποθέτηση ταϊστρων για την άγρια πανίδα του Νέστου.
- η κατασκευή ενός ξύλινου παρατηρητηρίου πουλιών, ώστε να παρέχεται η δυνατότητα στον επισκέπτη να παρατηρεί εξ αποστάσεως χωρίς να ενοχλεί τα αρπακτικά.
- η προμήθεια διόπτρων (φορητών) καθώς και τοποθέτηση μιας σταθερής στο παρατηρητήριο για χρήση από τους επισκέπτες.
- η κατασκευή μιας μακέτας όπου θα απεικονίζεται τρισδιάστατα η Κοιλιάδα του Νέστου συνοδευόμενη με πληροφοριακό υλικό.

## ΠΑΡΟΥΣΙΑΣΗ ΕΡΓΩΝ ΤΟΠΙΚΟΥ ΠΡΟΓΡΑΜΜΑΤΟΣ

### 1. ΣΤΟΙΧΕΙΑ ΕΡΓΟΥ

Τίτλος: Αποκατάσταση μεταρρύθμιση υπάρχουσας αίθουσας Κοιν. Κομνηνών για την επανάχρησή της ως πολλαπλών χρήσεων Κωδικός: 61401

Δράση στην οποία υπάγεται: Πολιτιστικά κέντρα, αίθουσες πολλαπλών χρήσεων, κέντρα διατήρησης πολιτιστικής Κληρονομιάς Κωδικός: 06-14

Περιοχή έργου : Νομός Ξάνθης  
Δήμος/ Κοινότητα Δήμος Σταυρούπολης  
Δημοτικό /Κοινοτικό Διαμέρισμα Κομνηνών  
Οικισμός Κομνηνών

### 2. ΣΤΟΙΧΕΙΑ ΕΠΕΝΔΥΤΗ/ΤΕΛΙΚΟΥ ΔΙΚΑΙΟΥΧΟΥ

Επωνυμία: Δήμος Σταυρούπολης

Νομική μορφή:

Ηλικία (\*):  < 40ετών  > 40 ετών

Φύλο (\*):  Γυναίκα  Άνδρας

Ιδιότητα (\*\*): Ο.Τ.Α.

(\*) συμπληρώνεται για φυσικά πρόσωπα

(\*\*) Αγρότης, Φυσικό πρόσωπο, Εταιρεία, Συν/σμός, ΟΤΑ, κ.λ.π

### 3. ΧΡΗΜΑΤΟΔΟΤΙΚΑ ΣΤΟΙΧΕΙΑ ΕΡΓΟΥ \*

	Ποσό (σε εκ.δρχ.)	Ποσοστό %
Συνολικό κόστος	22.347.453	100%
Δημόσια Δαπάνη	17.877.962	80%
Κοινοτική Συμμετοχή (ΕΤΠΑ) **	17.877.962	80%
Εθνική Συμμετοχή	-	0%
Ίδια συμμετοχή	4.469.491	20%

\* συμπληρώνονται τα ποσά στα οποία έκλεισε το έργο (σύμφωνα με το σχετικό πρωτόκολλο παραλαβής)

\*\* να αναφερθεί το ταμείο

#### 4. ΣΥΝΟΠΤΙΚΗ ΠΕΡΙΓΡΑΦΗ ΦΥΣΙΚΟΥ ΑΝΤΙΚΕΙΜΕΝΟΥ

Το έργο αναφέρεται στην μετατροπή μιας αίθουσας στην κοινότητα Κομνηνών, σε αίθουσα πολλαπλών χρήσεων. Η χρησιμότητα αυτής της αίθουσας είναι πολλαπλή, ήτοι θα διεξάγονται μικρά συνέδρια τοπικά και διεθνή, εκδηλώσεις, συγκεντρώσεις, διαλέξεις και θα είναι δηλαδή ένα σημείο αναφοράς της περιοχής. Τονίζουμε το μικρό κόστος της επένδυσης λόγω του ότι δεν χρειάζεται κατασκευή νέου κτιρίου.



## ΠΑΡΟΥΣΙΑΣΗ ΕΡΓΩΝ ΤΟΠΙΚΟΥ ΠΡΟΓΡΑΜΜΑΤΟΣ

### 1. ΣΤΟΙΧΕΙΑ ΕΡΓΟΥ

Τίτλος: Μετατροπή δημοτικού σχολείου σε κέντρο υποδοχής και διανυκτέρευσης Κωδικός: 61901

Δράση στην οποία υπάγεται: Χώροι εξυπηρέτησης πελατών Κωδικός: 06-19

Περιοχή έργου : Νομός Ξάνθης  
Δήμος/ Κοινότητα Δήμος Σταυρούπολης  
Δημοτικό /Κοινοτικό Διαμέρισμα Πασχαλιάς  
Οικισμός Δρυμιάς

### 2. ΣΤΟΙΧΕΙΑ ΕΠΕΝΔΥΤΗ/ΤΕΛΙΚΟΥ ΔΙΚΑΙΟΥΧΟΥ

Επωνυμία: Δήμος Σταυρούπολης

Νομική μορφή:

Ηλικία (\*):  < 40ετών  > 40 ετών

Φύλο (\*):  Γυναίκα  Άνδρας

Ιδιότητα (\*\*): Ο.Τ.Α.

(\*) συμπληρώνεται για φυσικά πρόσωπα

(\*\*) Αγρότης, Φυσικό πρόσωπο, Εταιρεία, Συν/σμός, ΟΤΑ, κ.λ.π

### 3. ΧΡΗΜΑΤΟΔΟΤΙΚΑ ΣΤΟΙΧΕΙΑ ΕΡΓΟΥ \*

	Ποσό (σε εκ.δρχ.)	Ποσοστό %
Συνολικό κόστος	18.541.142	100%
Δημόσια Δαπάνη	14.832.914	80%
Κοινοτική Συμμετοχή (ΕΤΠΑ) **	14.832.914	80%
Εθνική Συμμετοχή	-	0%
Ίδια συμμετοχή	3.708.228	20%

\* συμπληρώνονται τα ποσά στα οποία έκλεισε το έργο (σύμφωνα με το σχετικό πρωτόκολλο παραλαβής)

\*\* να αναφερθεί το ταμείο

#### 4. ΣΥΝΟΠΤΙΚΗ ΠΕΡΙΓΡΑΦΗ ΦΥΣΙΚΟΥ ΑΝΤΙΚΕΙΜΕΝΟΥ

Στην Δρυμιά οικισμό της Κοινότητας Πασχαλιάς υπάρχει το κτίριο του Μονοθέσιου Δημοτικού σχολείου, το οποίο δε λειτουργεί πλέον. Η κοινότητα το έχει μετατρέψει σε κέντρο υποδοχής και διανυκτέρευσης για τους επισκέπτες της περιοχής.

Το συγκεκριμένο έργο έχει ξεκινήσει η κοινότητα με δικούς της πόρους έχει επισκευάσει την σκεπή του. Με την ένταξή του στην Κ.Π. Leader II έχουν γίνει και άλλες παρεμβάσεις για την ανακατασκευή και συντήρηση του κτιρίου.

Συγκεκριμένα έχουν γίνει οι εξής εργασίες :

- κοιτώνες
  - μικρή κουζίνα – μαγειρείο
  - ξύλινη ψευδοροφή στο χώρο της αίθουσας
  - βαφές σε ολόκληρο το κτίριο
  - τοποθέτηση νέων κουφωμάτων στις πόρτες και τα παράθυρα του κτιρίου
- το προαύλιο έχει διαμορφωθεί κατάλληλα και έχουν δημιουργηθεί κιάσκια και υπαίθριες ψησταριές από πέτρα

## ΒΙΒΛΙΟΓΡΑΦΙΑ

### ΕΙΣΑΓΩΓΗΣ

- 1) **Λεωνίδας Παπακωνσταντινίδης**, Διδακτορική διατριβή (συνοπτική κριτική θεώρηση αποτελεσμάτων τομεακών παρεμβατικών πολιτικών) κεφ περιφέρειες τις ευρωπαϊκές κριτική θεώρηση.
- 2) **Ελένη Ανδριακοπούλου** περιφερειακή πολιτική στη δεκαετία του 80
- 3) **Παπακωνσταντινίδης Λεωνίδας** διδακτορική διατριβή ( ευρωπαϊκή πολιτική για τις μειονεκτικές περιοχές ( διαθρωτική πολιτική της Ευρωπαϊκής Ένωσης )

### ΚΕΦΑΛΑΙΟΥ 1

- 4) **"ΠΟΛΙΤΗΣ"** ειδικό αφιέρωμα: Δυνατότητες στα πλαίσια της Περιφερειακής πολιτικής της Ένωσης. Όλα τα κοινοτικά προγράμματα. Μέρος 2<sup>ο</sup> Οι κοινοτικές πρωτοβουλίες σελ 1<sup>η</sup>
- 5) **LEADER MAGAZINE** αριθμό 1) καλοκαίρι 1992 : Τι είναι γενικά – Σε ποιες περιοχές απευθύνεται.
- 6) **Γεωτεχνικά επιστημονικά θέματα** :ΤΟΜΟΣ 9 τεύχος 4 / 1998 ΟΙ ΚΟΙΝΟΤΙΚΕΣ ΠΡΩΤΟΒΟΥΛΙΕΣ "Ένα μέσο κοινοτικής πολιτικής για την αγροτική ανάπτυξη" Κεφ. 2<sup>ο</sup> ΟΙ κοινοτικές πρωτοβουλίες ανάλογα με τους στόχους που διακρίνονται: LEADER II σελ. 82
- 7) **LEADER MAGAZINE** αριθμό 2) Μια πρώτη απεικόνιση του προγράμματος χειμώνας 92-93 Αγροτική αλλαγή κ αγροτική πολιτική στην ευρωπαϊκή κοινότητα
- 8) **Ιακωβίδου Όλγα** Καθηγήτρια ΑΠΘ Τ.Α.Ο., Γεωτεχνικά επιστημονικά θέματα: τόμος 9 τεύχος 4 / 1998 ΚΕΦ.3<sup>ο</sup> από το LEADER I στο επόμενο βήμα κ.π. LEADER II σελ 83- 87
- 9) *ειδικό αφιέρωμα "ΠΟΛΙΤΗΣ"*. Δυνατότητες στα πλαίσια των άλλων πολιτικών Ένωσης. Κεφ. 2<sup>ο</sup> LEADER II 2.2 Επιλέξιμα μέτρα - Επιλέξιμα μέτρα και δικαιούχοι 2.2.1 Απασχόληση και αξιοποίηση ανθρώπινου Ανθρώπινου Δυναμικού (94-99) σελ. 8
- 10) **προφίλ της LEADER II** ευρωπαϊκό παρατηρητήριο του LEADER Ευρωπαϊκή Επιτροπή Δ VI Γεωργία.

### ΚΕΦΑΛΑΙΟΥ 2

- 11) **LEADER MAGAZINE** αριθμό 10) χειμώνας 95-96 Ποιες είναι οι προσδοκίες σας από το LEADER στην Ελλάδα "Συνεντεύξεις" σελ. 5

- 12) **Δημήτρης Χατζηαντώνης** Σύμβουλος αξιολόγηση Εθνικού προγράμματος Δίμηνη έκδοση Δραστηριοτήτων του ελληνικού δικτύου LEADER 10 σύνοδος ΤΕΥΧΟΣ 4 Μάιος Ιούνιος 2000
- 13) **LEADER MAGAZINE** αριθμό 10) χειμώνας 95-96, Κατάρτιση στην υπηρεσία τις της τοπικής ανάπτυξης- δημιουργία ειδικών μηχανισμών κατάρτισης. Ευαισθητοποίηση στις προσκλήσεις που αντιπροσωπεύουν την τοπική ανάπτυξη.
- 14) Καινοτόμες δράσεις για την αγροτική ανάπτυξη ( δράσεις ανά θέμα ) περιοδικό Ευρωπαϊκό παρατηρητήριο LEADER.
- 15) Ανάπτυξη αγροτικών μειονεκτικών περιοχών της ευρωπαϊκής ένωσης. επιλέξιμα μέτρα. Περιοδικό Ευρωπαϊκό παρατηρητήριο LEADER P 1-1 (1994)
- 16) **Οδηγός LEADER II**. Θέματα αγροτικής ανάπτυξης – Νέες δομές για την αγροτική ανάπτυξη - Ενδιάμεσοι φορείς διαχείρισης ΜΕΔ. Τεύχος Σεπτέμβριος 2000
- 17) Συμμετοχή - Καινοτομία – Προγραμματισμός - Δράση. Κοινοπραξία Ελληνική Μονάδα Εμφύχωσης Δικτύου LEADER (ΜΕΔ) ΑΕ. ΠΕΤΑ ΑΕ. HELADA Ε. ΕΝΩΣΗ ΑΝΑΠΤΥΞΙΑΚΩΝ
- 18) **Ευρωπαϊκό Δίκτυο Αγροτικής Ανάπτυξης << ΔΙΑΚΡΑΤΙΚΗ ΣΥΝΕΡΓΑΣΙΑ>> LEADER II** (αρχές λειτουργικοί πόροι για την εφαρμογή των διακρατικών συνεργασιών, στο πλαίσιο του LEADER II ) Ευρωπαϊκό παρατηρητήριο LEADER.
- 19 ) <http://www.minagric.gr/greek/3.1.html> Υπ. Γεωργίας πρόγραμμα ανάπτυξη τις υπαίθρου.
- 20) **LEADER MAGAZINE** αριθμό 16) χειμώνας 97-98.. Διακρατική συνεργασία – Αλλαγή ταχύτητας σελ. 16
- 21) **Γεωπονικό πανεπιστήμιο Αθηνών** Τμη. Αγρο. Οικον. & Ανάπτ ( Διάφορα ) : προκήρυξη των μέτρων – στόχοι των μέτρων – χρηματοδοτικά. <http://www.med-leader.gr/grame-var.html>
- 22) Το μέλλον του αγροτουρισμού "Ο ΑΓΡΟΤΟΥΡΙΣΜΟΣ" <http://www.agrotoyrism> - Πηγή το βήμα τις Κυριακής hatsios – greece ©2000 by pliroforiki.
- 23) Δρ. **Λεωνίδας Παπακωνσταντινίδης** καθ. ( ευαισθητοποιημένη τοπική κοινωνία ) ενδογενής τοπική ανάπτυξη κεφ ηοββυ ελεύθερος χρόνος εθελοντισμός Γ' έκδοση Αθήνα 1999
- 24) Δρ. **Λεωνίδας Παπακωνσταντινίδης** καθ. Ο Αγροτουρισμός Αθήνα 1997.
- 25) **LEADER MAGAZINE** αριθμό 4) φθινόπωρο 93 ( ο αγροτουρισμός ). το και ο αγροτικός τουρισμός
- 26) <http://www.anko.gr/leader/description.html> - <http://www.dimotoyristiki.gr/leader/metra.html> - [http://www.anro.gr/leader/leader\\_2html](http://www.anro.gr/leader/leader_2html) –

27) **LEADER MAGAZINE** αριθμό 16) μέθοδος LEADER σε όλες τις φάσεις – Μικρές επιχειρήσεις – Ποιότητα ζωής – Περιβάλλον

29) μεθοδολογία και πρακτική ( για την οργάνωση καινοτόμου τοπικής εταιρικής σχέσης Ευρωπαϊκή Επιτροπή Υπ. Γεωργίας Γ. Δ/ση agri- Δ/ση f1

Δ/ση προγραμματισμού και γεωργικών διαρθρώσεων – κοινοπραξία ΜΕΔ LEADERII

### **ΚΕΦΑΛΑΙΟΥ 3**

30) **Γεωργαντζή Α Πέτρου** Σχολικού συμβούλου Μ.Ε. Αρχαίοι και οι σύγχρονοι θράκες Ξάνθη 1994

31) **Γεωργαντζή Α Πέτρου** Ξάνθη κυρά της Θράκης. ΞΑΝΘΗ ΧΘΕΣ ΚΑΙ ΣΗΜΕΡΑ Ξάνθη 1991

32) **Θανάσης Μουσόπουλος** "Θράκη μνήμη για το μέλλον" Ξάνθη 1997

33) **Δήμος Ξάνθης** Έντυπο που έκδωσε ο Δ. Ξάνθης το 1997

34) **Νομαρχία Ξάνθης** Στατιστική Υπηρεσία <http://www.ixanthi.gr> (Η ανάπτυξη στο νομό Ξάνθης *κίνητρα* )

35) **www. Statistics.gr** Εθνική Στατιστική υπηρεσία

36) **Αναπτυξιακή εταιρία Ξάνθης** Γραφείο προβολής και τουρισμού - Γραμματεία ΔΣ ΑΝ.ΞΑ ΑΕ. Έντυπα που έκδωσε η αναπτυξιακή Ξάνθης.

37) **Ξάνθη Θράκη Ελλάς** επιμέλεια ZOOM Art group 1992©

38) **Πηγές EUROSTAT** ( ποσοστά: Ανεργίας – Απασχόλησης) (Εθνική στατιστική υπηρεσία Ελλάδος )

- Η έκκριση του προγράμματος για το νομό Ξάνθης – Υπογραφή σύμβασης. Υπουργείο Γεωργίας

### **ΚΕΦΑΛΑΙΟΥ 4**

39) **ΟΤΔ Ξάνθης ΑΝΑΠΤΥΞΙΑΚΗ ΕΤΑΙΡΙΑ Ν. ΞΑΝΘΗΣ** πληροφοριακά στοιχεία από το 1995

40) **ΑΝΞΑ ΑΕ.** πληροφοριακά στοιχεία: Το διοικητικό συμβούλιο μετά τις τελευταίες αλλαγές - Χρηματικά στοιχεία – ποσοστά - Χάρτης περιοχής παρέμβασης κοινοτικής πρωτοβουλίας

41) Το εγκεκριμένο Σχέδιο τοπικού προγράμματος Νομού Ξάνθης Υπουργείου Γεωργίας Αθήνα Ιανουάριος 1997

42) Προκήρυξη του Υπουργείου Γεωργίας προς τους ανάδοχους φορείς. Υπουργείου Γεωργίας Αθήνα 1995

## ΚΕΦΑΛΑΙΟΥ 5

43) Σχέδιο διακρατικής συνεργασίας "MEDMONTANA" ΚΠ. LEADER II Με τίτλο <<διαχείριση του χώρου και οικονομική αξιοποίηση της φύσης στα όρη της μεσογείου >> ΑΝ.ΞΑ ΑΕ. Οκτώβρη 2001.

44) Πληροφορίες σχετικά με Χρηματοδοτικά Στοιχεία των μέτρων του προγράμματος Το συμπλήρωμα προγραμματισμού ΑΝΑΠΤΥΞΙΑΚΗ Ν. ΞΑΝΘΗΣ ΑΕ Υπουργείου Γεωργίας.

45) Λογιστικά διαχειρίστηκα θέματα LEADER II - κωδικοποίηση δράσεων του προγράμματος. Προς όλες τις Ομάδες Τοπικής Δράσης, Ελληνική Δημοκρατία Υπουργείου Γεωργίας. Αθήνα Μάρτιος 1998

## ΚΕΦΑΛΑΙΟΥ 6

46) \*Ανακοίνωση 2000 /C139 /05 Απρίλιο 2000. Ανακοίνωση της ευρωπαϊκής επιτροπής για τις γενικές αρχές της Κ.Π. LEADER + προς τα κράτη μέλη ΟΡΓΑΝΩΣΗ ΣΥΜΒΟΥΛΟΙ ΕΠΙΧΕΙΡΗΣΕΩΝ LEADER +

47) Το κείμενο της έγκρισης του εθνικού προγράμματος LEADER +. ΣΤΟΧΟΙ. Υπουργείου Γεωργίας.

48) Κοινοτική Πρωτοβουλία LEADER PLUS. Έγγραφο Συμπλήρωμα προγραμματισμού αγροτικής ανάπτυξης. Υπουργείου Γεωργίας

49) Υπουργείου Γεωργίας ευρωπαϊκή επιτροπή Ιανουάριος 2002. LEADER + 2000-2006. Προκήρυξη του Υπουργείου Γεωργίας προς τους ανάδοχους φορείς. Υπηρεσία διαχείρισης Ε.Π Πρωτοβουλίας LEADER.

50) ΑΝΑΠΤΥΞΙΑΚΗ Ν. ΞΑΝΘΗΣ ΑΕ Υπουργείου Γεωργίας. Κοινοτική Πρωτοβουλία LEADER+. Ενημερωτικά φυλλάδια

51) ΠΕΠ. Ανατολικής Μακεδονίας και Θράκης

52) - [http://www.anko.gr/leader/description\\_leader.html](http://www.anko.gr/leader/description_leader.html) (μάθετε περιληπτικά το LEADER+ με 10 απλά βήματα. Ενεργοποίηση νέων πηγών ανάπτυξης και ευημερίας.

- <http://www.206/ter/omilies/omilia/συνέδριο ΜΕΔ.doc>

- [http://www.med-leader.gr/grame\\_omilies/leader+](http://www.med-leader.gr/grame_omilies/leader+)

## ΕΥΧΑΡΙΣΤΙΕΣ

Ευχαριστώ πολύ την Αναπτυξιακή Εταιρεία Ξάνθης για τα πολύτιμα στοιχεία που μου έδωσαν

Την Αναπτυξιακή Εταιρεία Ανατολικής Μακεδονίας και Θράκης, που με παρέπεμψαν σε πηγές

Την Δημοτουριστική ΑΕ για τα LEADER MAGAZINE που μου παραχώρησαν

Τον αγαπητό μου καθηγητή κ Παπακωνσταντινίδη Λεωνίδα

Τους γονείς μου που με στήριξαν ηθικά και οικονομικά