

ΤΕΧΝΟΛΟΓΙΚΟ  
ΕΚΠΑΙΔΕΥΤΙΚΟ  
Ι Δ Ρ Υ Μ Α



ΠΕΛΟΠΟΝΝΗΣΟΥ

ΤΕΙ ΠΕΛΟΠΟΝΝΗΣΟΥ, ΣΧΟΛΗ ΔΙΟΙΚΗΣΗ ΕΠΙΧΕΙΡΗΣΕΩΝ ΚΑΙ  
ΟΡΓΑΝΙΣΜΩΝ

ΤΜΗΜΑ ΤΟΠΙΚΗΣ ΑΥΤΟΔΙΟΙΚΗΣΗΣ

ΠΤΥΧΙΑΚΗ ΕΡΓΑΣΙΑ

ΠΟΙΟΤΗΤΑ ΖΩΗΣ ΚΑΙ ΕΥΡΥΘΜΗΣ ΛΕΙΤΟΥΡΓΙΑΣ ΤΩΝ ΠΟΛΕΩΝ  
ΚΑΙ ΤΩΝ ΟΙΚΙΣΜΩΝ ΤΟΥ ΔΗΜΟΥ ΛΟΚΡΩΝ



ΦΟΙΤΗΤΡΙΑ Βόλη Κωνσταντίνα

ΕΠΙΒΛΕΠΩΝ ΚΑΘΗΓΗΤΡΙΑ Τριανταφυλλοπούλου Αθανασία

A.M. L2013086

ΚΑΛΑΜΑΤΑ 2017

## ΑΦΙΕΡΩΣΗ

Η πτυχιακή είναι αφιερωμένη στην οικογένεια μου, και στους καθηγητές του ΤΕΙ Πελοποννήσου που με την βοήθεια τους κατάφερα να φτάσω στο σημείο εγγραφής πτυχιακής εργασίας ,έχοντας τις απαραίτητες γνώσεις.

## ΕΥΧΑΡΙΣΤΙΕΣ

Σε αυτό το σημείο νιώθω την ανάγκη να ευχαριστήσω την επιβλέπον καθηγήτρια μου κ. Αθανασία Τριανταφυλλοπούλου για την πολύτιμη βοήθεια και καθοδήγηση της.

Επιπροσθέτως , θα ήθελα να ευχαριστήσω την οικογένεια μου για την ηθική στήριξη που μου πρόσφεραν κατά τη διεκπεραίωση της πτυχιακής μου εργασίας και την συμπαράσταση τους αυτά τα τέσσερα χρόνια της φοίτησης μου στο ΤΕΙ Πελοποννήσου καθώς, επίσης θεωρώ υποχρέωση μου να ευχαριστήσω τους κατοίκους του Δήμου, για την βοήθεια που μου πρόσφεραν στη συγκέντρωση στοιχείων καθώς .Τέλος τους υπαλλήλους του δήμου για την καθοδήγηση τους και τις πληροφορίες τους.

## ΠΕΡΙΛΗΨΗ

Η Τοπική Αυτοδιοίκηση στην Ελλάδα χωρίζεται σε δυο βαθμούς ,ο πρώτος είναι ο δήμος και ο δεύτερος η περιφέρεια Η δομή αυτή της οργάνωσης τα τελευταία χρόνια αναμορφώθηκε, με στόχο η αυτοδιοίκηση να καταστεί αποδοτική. Η τοπική Αυτοδιοίκηση αντιμετωπίζει κρίσιμα ζητήματα για την ποιότητα ζωής των πολιτών αλλά είναι και υπεύθυνη για την διεκπεραίωση των τοπικών υποθέσεων. Ένα μεγάλο μέρος των αρμοδιοτήτων που ασκούνται από τους δήμους, είναι στην ουσία είτε συναρμοδιότητες με την περιφέρεια είτε με τις κεντρικές αποκεντρωμένες δομές της δημόσιας διοίκησης, σε θέματα τα οποία αφορούν την ποιότητα ζωής και εύρυθμης λειτουργίας των πόλεων και των οικισμών , την παιδεία, τον αθλητισμό, τον πολιτισμό , τους φυσικούς πόρους και την πολιτική προστασία. Οι οργανισμοί Τοπικής Αυτοδιοίκησης σκοπό έχουν να δημιουργήσουν ευκαιρίες ενεργητικής συμμετοχής του πολίτη στα κοινά και να ενδυναμώσουν το αίσθημα ευθύνης και καθήκοντος του πολίτη απέναντι στη κοινωνία, διότι δημιουργώντας καλύτερη τοπική κοινωνία δημιουργούμε ένα καλύτερο κράτος.

Η παρούσα εργασία στοχεύει στην παρουσίαση της ποιότητα ζωής του Δήμου Λοκρών, και των υπηρεσιών για την εύρυθμη λειτουργία της πόλης, δηλαδή κατά πόσο οι υπηρεσίες οι οποίες παρέχονται στον δήμο ικανοποιούν τις ανάγκες των κατοίκων αλλά και την προσωπική τους ευχαρίστηση.

Είναι απαραίτητο να επισημανθεί ότι εξετάζονται και αξιολογούνται οι Δημοτικές Ενότητες και περιγράφονται συνοπτικά ,η ποιότητα ζωής, τα δίκτυα και οι υποδομές, οι κοινωνικές δομές, το περιβάλλον, οι δραστηριότητες του τομέα υγείας, οι υπηρεσίες του δήμου, οι χώροι ψυχαγωγίας, ενώ παράλληλα περιγράφονται αναλυτικά οι υπηρεσίες του Δήμου.

Στη συνέχεια , παρουσιάζονται τα αποτελέσματα των ερωτηματολογίων τα οποία απαντήθηκαν από 100 κατοίκους του Δήμου ,διάφορων ηλικιών. Όπως προκύπτει από την έρευνα ο Δήμος έχει προβλήματα σχετικά με το περιβάλλον, τα μέσα μεταφοράς και τα δίκτυα ύδρευσης .

## ΠΕΡΙΕΧΟΜΕΝΑ

Εξώφυλλο .....	1
Αφιέρωση .....	2
Ευχαριστίες .....	3
Περίληψη .....	4
Περιεχόμενα.....	5
Εισαγωγή .....	10

## ΠΡΩΤΟ ΚΕΦΑΛΑΙΟ

### ΤΟΠΙΚΗ ΑΥΤΟΔΙΟΙΚΗΣΗ Ο ΡΟΛΟΣ ΚΑΙ Η ΣΗΜΑΣΙΑ ΤΗΣ

1.1. Τοπική Αυτοδιοίκηση ο όρος και η σημασία της .....	12
1.2. Ιστορική αναδρομή της Τοπικής Αυτοδιοίκησης .....	13
1.3. Δομή και αρμοδιότητες της Τοπικής Αυτοδιοίκησης .....	16
1.4. Προβλήματα των Οργανισμών Τοπικής αυτοδιοίκησης .....	22

## ΔΕΥΤΕΡΟ ΚΕΦΑΛΑΙΟ

### ΣΥΝΤΟΜΟ ΙΣΤΟΡΙΚΟ ΔΗΜΟΥ ΛΟΚΡΩΝ

2.1. Πληροφορίες για τον Δήμο Λοκρών .....	24
2.2. Η πόλη του δήμου Λοκρών.....	26
2.3. Ιστορική αναδρομή του δήμου Λοκρών .....	27

## ΤΡΙΤΟ ΚΕΦΑΛΑΙΟ

### ΚΑΛΛΙΚΡΑΤΙΚΟΣ ΔΗΜΟΣ ΛΟΚΡΩΝ ΚΑΙ Ο ΝΟΜΟΣ ΚΑΛΛΟΚΡΑΤΗ

3.2. Νόμος Καλλικράτη.....	28
3.3. Δημοτικές Ενότητες.....	29
3.4. Αξιολόγηση Δημοτικής Ενότητας.....	31
3.4.1. Δημοτική ενότητα Αταλάντης.....	32
3.4.2. Δημοτική ενότητα Μαλεσίνας .....	32
3.4.3. Δημοτική ενότητα Δαφνουσίων.....	33

3.4.4. Δημοτική ενότητα Οπουντίων.....	34
--	----

## ΤΕΤΑΡΤΟ ΚΕΦΑΛΑΙΟ

### ΠΟΙΟΤΗΤΑ ΖΩΗΣ ΤΟΥ ΔΗΜΟΥ ΛΟΚΡΩΝ

4.1. Ποιότητα ζωής .....	35
4.2. Ιστορική αναδρομή του όρου ποιότητας ζωής .....	35
4.2.1. Μεταφερόμενες αρμοδιότητες στους Δήμους .....	36
4.3 Ορισμός Ποιότητας ζωής.....	37
4.3.1. Δίκτυα τεχνικής υποδομών .....	37
4.3.1.1. Ύδρευση και αποχέτευση .....	38
4.3.2. Χώροι Λαϊκών αγορών και εμποροπανηγύρεων.....	38
4.3.3. Ο καθορισμός χώρων για την τοποθέτηση πλασιών προβολής υπαίθριας διαφήμισης.....	39
4.3.4. Καθορισμός των λεωφορείων .....	39
4.3.5. Γραφείο ενημέρωσης πολιτών .....	40
4.3.6. Μέριμνα και η λήψη μέτρων για την προστασία και αναβάθμιση της αισθητικής των πόλεων και των οικισμών .....	41
4.3.7. Η μέριμνα και η λήψη μέτρων για την απρόσκοπτη πρόσβαση στους κοινόχρηστους χώρους.....	41
4.3.8. Ονομασία οδών πλατειών .....	42
4.3.9. Η ρύθμιση κυκλοφορίας, ο καθορισμός πεζόδρομων, μονοδρομήσεων και κατευθύνσεων της κυκλοφορίας.....	42
4.3.10. Καθορισμός και ο έλεγχος της στάθμευσης των αυτοκινήτων.....	43
4.3.11. Προσδιορισμός των όρων και των ορών λειτουργίας μουσικής σε καταστήματα.....	43
4.2.12. Μέριμνα και η λήψη μέτρων για την προστασία Δημόσιας υγείας .....	43
4.2.13 Τμήμα Κοινωνικής προστασίας και Δημόσιας υγείας.....	45

## ΠΕΜΠΤΟ ΚΕΦΑΛΑΙΟ

### ΣΤΑΤΙΣΤΙΚΑ ΑΠΟΤΕΛΕΣΜΑΤΑ ΤΩΝ ΕΡΩΤΗΜΑΤΟΛΟΓΙΩΝ

5.1. Στατιστικά Αποτελέσματα γενικών Ερωτήσεων .....	48
5.2. Στατιστικά Αποτελέσματα Κοινωνικών Δομών .....	50
5.3. Στατιστικά Αποτελέσματα Περιβάλλοντος .....	51
5.3.1. Περιβάλλον δρόμοι-πεζόδρομοι .....	51
5.3.3. Η περισυλλογή αδέσποτων σκύλων .....	53
5.3.4 Χώροι κοιμητηρίων .....	54
5.3.5. Χώροι φυσικής ομορφιάς.....	54
5.3.6. Χώροι στάθμευσης.....	56
5.3.7. Ολική ικανοποίηση περιβάλλοντος.....	57
5.3.8 Στατιστικά αποτελέσματα Μέσων μεταφοράς.....	58
5.4.1. Μέσα Μεταφοράς.....	59
5.4.2. Στατιστικά αποτελέσματα στέγαστρων αναμονής επιβατών.....	60
5.4.3 Στατιστικά αποτελέσματα υπηρεσιών του Δήμου .....	61
5.4.4. Στατιστικά αποτελέσματα κοινόχρηστων χώρων .....	62
5.4.5. Στατιστικά αποτελέσματα παροχών νερού .....	63
5.4.6. Χώροι ψυχαγωγίας .....	64
5.4.7. Στατιστικά αποτελέσματα των δομών υγείας .....	65
5.4.8. Στατιστικά αποτελέσματα των δραστηριοτήτων ελεύθερου χρόνου των κατοίκων .....	67
5.4.9. Στατιστικά αποτελέσματα ολικής ικανοποίησης .....	68
5.1 Εμπειρική έρευνα .....	69
5.1.1 Κοινωνικές δομές .....	69
5.1.2 Δρόμοι-πεζόδρομοι.....	69
5.1.3 Καθαριότητα .....	69
5.1.4 Περισυλλογή αδέσποτων σκύλων καθώς και η ίδρυση ή η βελτίωση εγκαταστάσεων καταφυγίων αδέσποτων σκύλων .....	69
5.1.5 Χώροι κοιμητηρίων .....	71

5.1.6 Χώροι φυσικής ομορφιάς.....	71
5.1.7 Χώροι στάθμευσης .....	71
5.1.8 Στέγαστρα αναμονής επιβατών .....	72
5.1.9 Φωτισμός στους κοινόχρηστους χώρους του δήμου .....	73
5.1.10 Παροχές νερού.....	73
5.1.11 Χώροι ψυχαγωγίας .....	73
5.1.12 Δομές υγείας.....	74
5.1.13 Δραστηριότητες ελεύθερου χρόνου των κατοίκων .....	74
<b>ΕΚΤΟ ΚΕΦΑΛΑΙΟ</b>	
<b>ΣΥΜΠΕΡΑΣΜΑΤΑ</b>	
Συμπεράσματα της πτυχιακής εργασίας.....	77
<b>ΒΙΒΛΙΟΓΡΑΦΙΑ</b> .....	79
<b>ΠΑΡΑΡΤΗΜΑ</b> .....	81
<b>ΚΑΤΑΛΟΓΟΣ ΠΙΝΑΚΩΝ</b>	
<b>ΣΤΑΤΙΣΤΙΚΑ ΑΠΟΤΕΛΕΣΜΑΤΑ ΤΗΣ ΕΡΕΥΝΑΣ</b>	
Πίνακας 3.3.1. Δημοτικές ενότητες και Δημοτικές Τοπικές Κοινότητες του Δήμου.....	31
Πίνακας 5.2.1. Αποτελέσματα Κοινωνικών Δομών .....	50
Πίνακας 5.3.1.1 Περιβάλλον Δρόμων-Πεζόδρομων.....	51
Πίνακας 5.3.2. Καθαριότητα Δήμου Λοκρών .....	52
Πίνακας 5.3.3.1. Περισυλλογή αδέσποτων σκύλων σκύλων .....	53
Πίνακας 5.3.4.1 Χώροι Κοιμητηρίων .....	54
Πίνακας 5.3.5.1 Χώροι φυσικής ομορφιάς.....	55
Πίνακας 5.3.6.1 Χώρων στάθμευσης.....	56
Πίνακας 5.3.7.1 Ολική ικανοποίηση περιβάλλοντος .....	57
Πίνακας 5.4.1.2 Μέσα μεταφοράς .....	59
Πίνακας 5.4.2.1 Στέγαστρα αναμονής επιβατών .....	60
Πίνακας 5.4.3.1 Ηλεκτροφωτισμός στους Κοινόχρηστους χώρους .....	61



Πίνακας 6.4.4.2. Παροχών νερού .....	63
Πίνακας 5.4.6.1 χώρων ψυχαγωγίας .....	64
Πίνακας 5.4.7.1 Δομών υγείας.....	65
Πίνακας 5.4.8.1 Δραστηριοτήτων ελεύθερου χρόνου.....	67
Πίνακας 5.4.9.1 Ολική ικανοποίηση των κατοίκων .....	68

## ΚΑΤΑΛΟΓΟΣ ΕΙΚΟΝΩΝ

Εικόνα 2.2. Η Πόλη του Δήμου Λοκρών .....	26
---	----

## ΚΑΤΑΛΟΓΟΣ ΔΙΑΓΡΑΜΜΑΤΩΝ

Διάγραμμα 5.1.1. Φύλλο ερωτηθέντων ατόμων .....	48
Διάγραμμα 5.1.2. Ηλικίες ερωτηθέντων ατόμων.....	49
Διάγραμμα 5.2.2. Ποσοστά ικανοποίησης των κατοίκων του Δήμου .....	57
Διάγραμμα 5.3.8.1. Μέσα Μεταφοράς.....	59
Διάγραμμα 5.4.7.2. Δομών υγείας .....	65

## ΚΑΤΑΛΟΓΩΝ ΧΑΡΤΩΝ

Χάρτης 2.2.1 Χωροταξική ένταξη Δημοτικών ενοτήτων στου Δήμου Λοκρών.....	25
Χάρτης 3.1.1. Χωροταξική ένταξη Δήμου Λοκρών στην περιφερειακή ενότητα Φθιώτιδος.....	21

## ΕΙΣΑΓΩΓΗ

Η εργασία αυτή έχει ως σκοπό να εξετάσει την ποιότητα ζωής του Δήμου Λοκρών, και κατά πόσο ο Δήμος Λοκρών προσφέρει στους πολίτες τις υπηρεσίες οι οποίες περιγράφονται ως περιεχόμενο της αρμοδιότητας ‘‘Ποιότητα ζωής και εύρυθμης λειτουργίας των πόλεων και των οικισμών ‘‘ του άρθρου 75 Ν.3463/2006 και του άρθρου 94 Ν.3852/2010 .

Το πρώτο κεφάλαιο περιλαμβάνει τους οργανισμούς τοπικής αυτοδιοίκησης. Η Τοπική Αυτοδιοίκηση αποτελεί το πρώτο κύτταρο της Δημοκρατίας επίσης, είναι αρμόδια για την διευθέτηση αρκετών ζητημάτων όπως για την ποιότητα ζωής των πολιτών αλλά, και για την διοίκηση τοπικών υποθέσεων.

Με τον Ν.3852/10 έχουμε πρόσθετες αρμοδιότητες στους Δήμους στον τομέα του περιβάλλοντος καθώς επίσης και στον τομέα ποιότητας ζωής των πόλεων και των οικισμών.

Στον 1<sup>ο</sup> βαθμό Τοπικής Αυτοδιοίκησης έχει δοθεί αρμοδιότητα παροχής βασικών υποδομών και υπηρεσιών όπως η ύδρευση, η οδοποιία, η αποκομιδή απορριμμάτων και οι συγκοινωνίες .Αρχικά θα αναφέρουμε τον ορισμό της Τοπικής αυτοδιοίκησης, θα αναλύσουμε τους βαθμούς και τις αρμοδιότητες της τοπικής Αυτοδιοίκησης, καθώς επίσης και τα προβλήματα της τοπικής αυτοδιοίκησης.

Το δεύτερο κεφάλαιο μελετάει το ιστορικό του Δήμου Λοκρών καθώς, και γενικές πληροφορίες για τον Δήμο όπως, για την έδρα του δήμου την Αταλάντη και στην συνέχεια γίνεται μια σύντομη ιστορική αναφορά σε κάποιες από τις Δημοτικές ενότητες του Δήμου .

Στο τρίτο κεφάλαιο θα αναλύσουμε τον Καλλικρατικό Δήμο Λοκρών καθώς και τις υποδομές του, ακόμη διερευνούμε πως είναι σήμερα οι Δημοτικές ενότητες και τις Δημοτικές τοπικές κοινότητες του Δήμου Λοκρών .

Στο τέταρτο κεφάλαιο θα αναλύσουμε την ποιότητα ζωής καθώς ,και τις διαστάσεις της. Πολλές έννοιες έχουν δοθεί κατά καιρούς για την εννοιολογική σημασία της ποιότητας ζωής, εμείς θα επικεντρωθούμε στην έννοια της ικανοποίησης η οποία είναι και περισσότερο μετρήσιμη. Στην συνέχεια παρατηρείται και σχολιάζεται κατά πόσο ο Δήμος παρέχει τις υπηρεσίες που ορίζονται από τον παραπάνω νόμο.

Στο πέμπτο κεφάλαιο πραγματοποιείται έρευνα με ερωτηματολόγια τα οποία απαντήθηκαν από τους κατοίκους του Δήμου ως προς το κατά πόσο οι κάτοικοι είναι ικανοποιημένοι από τις υπηρεσίες του Δήμου.

Το έκτο κεφάλαιο αναφέρει τα προβλήματα που αντιμετωπίζει ο Δήμος και, καταγράφει ξεχωριστά για κάθε ηλικία τις προτιμήσεις των κατοίκων. Επιπλέον για να γίνουν σαφέστερα τα προβλήματα του Δήμου δίνεται έμφαση στις υπηρεσίες από τις οποίες απαρτίζεται ο δήμος καθώς και τα προβλήματα της κάθε μιας.

## ΠΡΩΤΟ ΚΕΦΑΛΑΙΟ

### ΤΟΠΙΚΗ ΑΥΤΟΔΙΟΙΚΗΣΗ

#### *1.1.Ο Ρόλος και η Σημασία της*

Η Τοπική Αυτοδιοίκηση αποτελεί, αδιαμφισβήτητα, το πρώτο κύτταρο της δημοκρατίας, τον χώρο που ο Έλληνας πολίτης βιώνει καθημερινά την δημοκρατία και την άσκηση της. Η Τοπική Αυτοδιοίκηση, είναι η βάση του ελληνικού διοικητικού συστήματος, αντιμετωπίζει κρίσιμα ζητήματα για την ποιότητα ζωής των πολιτών ενώ σύμφωνα με τις συνταγματικές διατάξεις είναι αποκλειστικά υπεύθυνη για την διαχείριση και την διεκπεραίωση των τοπικών υποθέσεων. Συγκεκριμένα, στο πεδίο ευθύνης των οργανισμών Τοπικής Αυτοδιοίκησης δεν εντάσσεται απλά η κάλυψη ορισμένων θεμελιωδών βιοτικών αναγκών των κατοίκων αλλά και η επεξεργασία και η εφαρμογή της αναπτυξιακής στρατηγικής προς όφελος της τοπικής κοινωνίας.

Επομένως, η άσκηση της κοινωνικής πολιτικής είναι ουσιαστική και προσανατολίζεται τόσο στις ανάγκες και στα προβλήματα των κατοίκων όσο και στις ιδιαιτερότητες και τις προοπτικές εξέλιξης κάθε τόπου. Πώς, όμως, ξεκίνησε ο θεσμός της Τοπικής Αυτοδιοίκησης και που στηρίζει τον κοινωνικό, αναπτυξιακό, συμμετοχικό, προοδευτικό και φιλολαϊκό του χαρακτήρα; Εάν κανείς ασχοληθεί εκτενώς με το θεσμό της Τοπικής Αυτοδιοίκησης θα διαπιστωθεί ότι οι ρίζες του τοποθετούνται στα προϊστορικά κιάλια χρόνια.

Η Τοπική Αυτοδιοίκηση είναι πολιτικός θεσμός <sup>1</sup>γιατί διαθέτει εκλεγμένα όργανα και με τυπικές ουσιαστικές εξουσίες, τα οποία παίρνουν και υλοποιούν αποφάσεις για όλες τις πλευρές της οικονομικής, κοινωνικής και πολιτιστικής ζωής (τοπικές υποθέσεις) των κατοίκων και των δημοτών. Η τοπική Αυτοδιοίκηση είναι Διοικητικός θεσμός και αναπτυξιακός θεσμός. Διοικητικός είναι γιατί έχει αρμοδιότητες, παρέχει υπηρεσίες και διαθέτει τα μέσα να τις υλοποιεί και αναπτυξιακός είναι γιατί παίρνει αποφάσεις που επηρεάζουν την οικονομική και κοινωνική ανάπτυξη της περιοχής της.

---

<sup>1</sup> «Πολιτισμός και Τοπική Αυτοδιοίκηση», εκδόσεις πατάκη, 1999

Η τοπική Αυτοδιοίκηση έχει άμεση σχέση με το δημοκρατικό πολίτευμα και την αρχή της λαϊκής κυριαρχίας, οι Έλληνες και οι Ελληνίδες δεν συμμετέχουν μόνο στις εθνικές εκλογές για να αναδείξουν τους εκπροσώπους τους στη Βουλή, αλλά και στις δημοτικές/νομαρχιακές εκλογές για να αποφασίσουν ποιοι/ες θα αναλάβουν την διοίκηση των τοπικών τους υποθέσεων.

## *1.2. Ιστορική αναδρομή της Τοπικής Αυτοδιοίκησης*

Από την στιγμή που ο θεός έπλασε τον άνθρωπο μερίμνησε για την σύσταση της πρώτης ανθρώπινης κοινωνίας, «θεωρώντας» ότι δεν είναι καλό να είναι μόνος. Ο άνθρωπος λοιπόν, εκ φύσεως κοινωνικό ον, απεχθανόμενος την μοναχική ζωή, συνέστησε προς εξυπηρέτηση των αναγκών του την πρώτη μορφή της κοινωνίας, την οικογένεια. Η οικογένεια, η πρώτη και συνάμα φυσική κοινωνία του ανθρώπου, πολλαπλασιάστηκε και σχημάτισε την κοινότητα.

Συγκεκριμένα, υπολογίζεται ότι η πρώτη μορφή κοινότητας στον ελληνικό χώρο εμφανίστηκε πριν την 50<sup>η</sup> χιλιετηρίδα, η οποία εξελισσόμενη οδήγησε στην Τοπική Αυτοδιοίκηση. Βέβαια, από τότε μέχρι σήμερα, υπήρξαν πολλές μορφές και συστήματα Τοπικής Αυτοδιοίκησης.<sup>2</sup>

Ιδρυτής της Τοπικής Αυτοδιοίκησης μπορεί να θεωρηθεί ο Θησέας, ο οποίος υπήρξε ιδρυτής του δήμου Αρχαίας Αθήνας, αλλά και θεμελιωτής της δημοκρατίας. Πρέπει να σημειωθεί ότι από τον θεσμό του δήμου γεννήθηκε η δημοκρατία, η οποία έλαβε την έκφραση της μέσω της εκκλησίας του δήμου, δηλαδή της συνέλευσης των πολιτών στις πόλεις της αρχαίας Ελλάδας για την άσκηση των δικαιωμάτων και των καθηκόντων του που πήγαζαν από το δημοκρατικό πολίτευμα. Η μορφή του δήμου δε τελειοποιήθηκε την εποχή του Περικλή. Βέβαια, ο δήμος, ως μικρογραφία της πολιτείας, είχε τις δικές του αρχές, την δική του διοίκηση και περιουσία, δηλαδή την δική του «Τοπική Αυτοδιοίκηση».<sup>3</sup>

---

<sup>2</sup> «Πολιτισμός και Τοπική Αυτοδιοίκηση», εκδόσεις Πατάκη, 1999

<sup>3</sup> Κοσμά Κ., «Η τοπική Αυτοδιοίκηση στην Ελλάδα: Δομή και λειτουργία στην «ευρωπαϊκή προοπτική», εκδόσεις Πατάκη, 2007

Είναι αναμφισβήτητο το γεγονός ότι ο θεσμός της Τοπικής Αυτοδιοίκησης είναι άρρηκτα δεμένος με την ιστορική συνέχεια του ελληνικού λαού, μη επιτρέποντας ,τις όποιες εθνικές ταλαιπωρίες να αλλοιώσουν την έννοια του.

Έτσι, κατά την ρωμαϊκή εποχή, οι μεγάλες συμφορές και η εξαθλίωση οδήγησαν τους ελληνικούς δήμους να χάσουν την πολιτική δύναμη τους, συνέχισαν όμως να υφίστανται ως τοπικοί οργανισμοί .

Επιπρόσθετα, κατά την βυζαντινή εποχή , οι δήμοι είχαν μόνο διακοσμητικό χαρακτήρα καθώς η συγκεντρωτική πολιτική του Μεγάλου Κωνσταντίνου έπληξε τους κοινοτικούς θεσμούς ενώ, κατά την εποχή των Σταυροφοριών η κακή διοίκηση αλλά και η δυσμενής οικονομική κατάσταση των δήμων εξακολούθησαν να υφίστανται.<sup>4</sup>

Κατά την διάρκεια της Τουρκοκρατίας , βασικό κύτταρο της Τοπικής Αυτοδιοίκησης ήταν η κοινότητα. Μια κοινότητα περιλάμβανε έναν ή περισσότερους οικισμούς και είχε την ευθύνη της πληρωμής και των φόρων στην κεντρική διοίκηση. Επιπρόσθετα , οι δήμοι και οι κοινότητες ιδρυθήκαν ποικιλοτρόπως, έχοντας ταυτόχρονα τόσο οικονομικά όσο και εθνικά κίνητρα. Έτσι, αποτέλεσαν κέντρα εθνικής αντίστασης πνευματικά και οικονομικά , πραγματοποιώντας την αποστολή τους στηριζόμενοι στην συνεισφορά τόσο των κατοίκων όσο και των ξενιτεμένων Ελλήνων. Στις δραστηριότητες τους εντάσσονταν η εκτέλεση έργων κοινής ωφέλειας αλλά και η ανάπτυξη σπουδαίας δραστηριότητας σε τοπικό επίπεδο. Επιπλέον, πρέπει να σημειωθεί ότι τους Τούρκους, τους ενδιέφερε περισσότερο η εκμετάλλευση των ραγιάδων<sup>5</sup>.

Αρχικά, λοιπόν, οργανώθηκαν τοπικές ή κοινοτικές επιτροπές με πρόεδρο τον επίσκοπο, οι οποίες με την σειρά τους εξελίχθηκαν σε δημογεροντίες εκλεγόμενες από τους κατοίκους. Παράλληλα, σε κάθε επαρχιακή περιφέρεια, με πρόεδρο τον επίσκοπο , συγκροτήθηκαν τα συμβούλια των προεστών ή δημογερόντων. Έτσι , με αρχηγούς τον Πατριάρχη και τους επισκόπους, με τα συμβούλια των προεστών και τις δημογεροντίες, έγινε η τοπική αυτοδιοίκηση των ραγιάδων<sup>6</sup>. Οι κοινότητες , βέβαια ,κατά την Τουρκοκρατία, δεν λειτούργησαν όλες με τον ίδιο τρόπο. Μερικές είχαν περισσότερα προνόμια ανάλογα με τον πνεύμα της τοπικής διοίκησης ή τα

---

<sup>4</sup>« Πολιτισμός και Τοπική Αυτοδιοίκηση»., εκδόσεις Πατάκη , 1999

<sup>5</sup> «Πολιτισμός και Τοπική Αυτοδιοίκηση»., εκδόσεις Πατάκη , 1999

<sup>6</sup> «Πολιτισμός και Τοπική Αυτοδιοίκηση»., εκδόσεις Πατάκη, 1999

προνόμια που οι ίδιοι οι Τούρκοι αναγκάστηκαν να παραχωρήσουν με ειδικά διατάγματα. Στο σημείο αυτό να αναφερθεί ότι η ανάπτυξη σε μεγάλο βαθμό της αλληλεγγύης και της συνεργασίας τους κατοχύρωνε απέναντι ότι την οντότητα της ελληνικής κοινότητας επί τουρκοκρατίας, την στήριξαν ως επί το πλείστον άγραφοι ηθικοί κανόνες που ενώσανε τους κατοίκους τόσο μεταξύ τους όσο και με αιρετούς άρχοντες<sup>7</sup>. Τους ένωναν ακόμη τα ήθη, τα έθιμα και οι παραδόσεις που είχαν την δύναμη νόμων. Ωστόσο, σε πολλές περιπτώσεις, οι ελληνικές κοινότητες, οι οποίες αναπτύχθηκαν σημαντικά και συνέβαλαν στην ενίσχυση, την διαμόρφωση και την διατήρηση της εθνικής συνείδησης, με τον έντονο τοπικισμό που αναπτύχθηκε. Ορισμένες φορές στάθηκαν εμπόδιο στην προσπάθεια δημιουργίας ενός ενιαίου και συμπαγούς εθνικού κράτους. Στα πρώτα ελεύθερα χρόνια που ακολούθησαν, η ελληνική επικράτεια χωρίστηκε σε επαρχίες, υποεπαρχίες (πρώτης και δεύτερης τάξεως) και κοινότητες. Τόσο οι έπαρχοι όσο και οι κοινοτάρχες διορίζονταν από την κεντρική διοίκηση, με τους τελευταίους να επιλέγονται από κατάλογο που πρότειναν οι δικαιούμενοι. Ωστόσο, με το βασιλικό διάταγμα της 27<sup>ης</sup> Δεκεμβρίου 1834, αυτή η διοικητική διάρθρωση καταργήθηκε και η χώρα χωρίστηκε αρχικά σε δέκα νόμους και σε επαρχίες. Επίσης, καταργήθηκαν οι κοινότητες, οι οποίες υπήρχαν στα χρόνια της Τουρκοκρατίας ενώ οι οικισμοί που τις απάρτιζαν συνενώθηκαν σε δήμους τριών διαφορετικών τάξεων, ανάλογα με τον πληθυσμό τους.

Οι κυριότερες παροχές προς τους πολίτες που είχαν οι δήμοι ήταν κάποια στοιχειώδης εκπαίδευση, αστυνόμευση, και στρατολόγηση. Αναφορικά με την εκλογή των δημοτικών συμβουλίων, αυτοεκλέγονταν από τους δημότες ενώ ο δήμαρχος επιλεγόταν από τον νομάρχη, από το κατάλογο υποψηφίων που συνέτασσε το δημοτικό συμβούλιο. Η προσπάθεια αυτή αποτέλεσε την πρώτη προσπάθεια αναμόρφωσης τους αυτοδιοικητικού συστήματος που έλαβε η χώρα στην ελεύθερη Ελλάδα, ενώ η δεύτερη και συνάμα η ριζικότερη προσπάθεια που πραγματοποιήθηκε από τον Ελ. Βενιζέλο το 1912. Με το οργανωτικό σχήμα που εισήγαγε ο νόμος ΔΝΖ/1912 «Περί συστάσεως Δήμων και Κοινοτήτων» κατακερματίστηκαν οι δήμοι και δημιουργήθηκαν χιλιάδες κοινότητες σε ολόκληρη την επικράτεια.

Ωστόσο, οι κοινότητες αυτές, όντας μικρές και χωρίς πόρους, κατέληξαν να λειτουργούν σαν τοπικά παραρτήματα της κρατικής γραφειοκρατίας αντί να αποτελούν ζωντανά κύτταρα οικονομικής και πολιτιστικής ανάπτυξης και προόδου.

---

<sup>7</sup> «Πολιτισμός και Τοπική Αυτοδιοίκηση», εκδόσεις Πατάκη, 1999

Τα επόμενα, χρόνια, η κατάσταση στον χώρο της Τοπικής Αυτοδιοίκησης ελάχιστα μεταβλήθηκε. Η δικτατορία του Μεταξά, ο εμφύλιος και στην συνέχεια η δικτατορία και η Μεταπολίτευση ελάχιστα επέδρασαν στην αυτοδιοίκηση. Ωστόσο, το πολύπλοκο και αναποτελεσματικό γραφειοκρατικό σύστημα, όπως επίσης και οι ολιγάριθμοι πληθυσμοί των κοινοτήτων απέτρεπαν την κοινωνική και οικονομική πρόοδο καθώς και τις αναπτυξιακές πρωτοβουλίες.

Η μεγάλη αλλαγή στον θεσμικό χάρτη της Τοπικής Αυτοδιοίκησης σηματοδοτήθηκε το 1981. Συγκεκριμένα, με μια σειρά από θεσμικές παρεμβάσεις και νομοθετικές πρωτοβουλίες, οι οποίες συνεχίζονται μέχρι τις μέρες μας, επιχειρήθηκε η τρίτη ριζική αναμόρφωση της Τοπικής Αυτοδιοίκησης.

Με τον νόμο 1235/1982 επανήλθε και αναβαθμίστηκε ο θεσμός των νομαρχιακών συμβουλίων ενώ, με τον νόμο 1622/1986 και το προεδρικό διάταγμα 51/1987, η επικράτεια χωρίστηκε σε δεκατρείς περιφέρειες. Λίγο, αργότερα, την δεκαετία του 1990, με σειρά νόμων, το σύνολο των αρμοδιοτήτων της παλιάς νομαρχίας μεταβιβάζονταν στην αιρετή πλέον νομαρχιακή αυτοδιοίκηση και τα όργανα της: τον νομάρχη, τον νομαρχιακό συμβούλιο και τις νομαρχιακές επιτροπές.

Είναι αξιοσημείωτο το γεγονός ότι το γνωστότερο ίσως πρόγραμμα αναμόρφωσης της τοπικής αυτοδιοίκησης «Ιωάννης Καποδίστριας» ψηφίστηκε και εφαρμόστηκε με τον νόμο 2539/1997. Με αυτό οι πρωτοβάθμιοι οργανισμοί της τοπικής αυτοδιοίκησης επανακαθορίστηκαν με την χρήση πληθυσμιακών και χωροταξικών κριτηρίων.

Η διαχείριση των τοπικών υποθέσεων ανήκει στους Οργανισμούς Τοπικής Αυτοδιοίκησης.<sup>8</sup>

### *1.3. Δομή και αρμοδιότητες της Τοπικής Αυτοδιοίκησης*

Η τρέχουσα διοικητική διαίρεση της Ελλάδας διαμορφώθηκε από το πρόγραμμα Καλλικράτης και ισχύει από την 1<sup>η</sup> Ιανουαρίου 2011. Σύμφωνα με αυτή οι οργανισμοί Τοπικής Αυτοδιοίκησης πρώτου και δευτέρου βαθμού ανασυγκροτήθηκαν χωρικά και πληθυσμιακά σε μεγαλύτερες γεωγραφικές μονάδες,

---

<sup>8</sup> Ν.-Κ Χλέπας. Επίκουρος Καθηγητής Πανεπιστημίου Αθηνών. «Τοπική Αυτοδιοίκηση».2001.Εκδόσεις Αντ. Ν. Σάκκουλα. Αθήνα-Κομοτηνή. Σελ 66.



με τη συνένωση των δήμων και κοινοτήτων και νομαρχιακών αυτοδιοικήσεων, με αποτέλεσμα η χώρα να διαιρείται σε 325 δήμους(Οργανισμοί Τοπικής Αυτοδιοίκησης α' βαθμού),δεκατρείς (13) περιφέρειες (οργανισμοί τοπικής αυτοδιοίκησης β' βαθμού) και (7) αποκεντρωμένες διοικήσεις. Αναφορικά με τις αρμοδιότητες<sup>9</sup> της Τοπικής Αυτοδιοίκησης , ένας μεγάλος αριθμός αυτών που σήμερα ασκείται από τους δήμους , είναι στην ουσία συναρμοδιότητες είτε με την περιφέρεια είτε με τις κεντρικές και αποκεντρωμένες δομές της δημόσιας διοίκησης, σε τομείς όπως η ποιότητα ζωής, η εύρυθμη λειτουργία των πόλεων και των οικισμών , η παιδεία, ο πολιτισμός, ο αθλητισμός, οι φυσικοί πόροι, η ενέργεια η βιομηχανία και η πολιτική προστασία.

Οι δήμοι είναι αυτοδιοικούμενα κατά τόπο νομικά πρόσωπα και αποτελούν το πρώτο βαθμό τοπικής αυτοδιοίκησης. Υπέρ των δήμων συντρέχει το τεκμήριο<sup>10</sup> διοίκησης των τοπικών υποθέσεων. Οι αρμοδιότητες των δήμων και των κοινοτήτων καθορίζονται από τον δημοτικό και κοινοτικό κώδικα ( άρθρο 75, ν. 3463/20060 ως ακολούθως : «οι δημοτικές και οι κοινοτικές αρχές διευθύνουν και ρυθμίζουν όλες τις τοπικές υποθέσεις, σύμφωνα με τις αρχές της επικουρικότητας και της εγγύτητας, με στόχο την προστασία, την ανάπτυξη και την συνεχή βελτίωση των συμφερόντων και της ποιότητας ζωής της τοπικής κοινωνίας». Αυτές οι αρμοδιότητες συνήθως συνεισφέρουν στην κοινωνική ευημερία.

Σύμφωνα με το άρθρο 203 του ίδιου νόμου , στο πλαίσιο των αρμοδιοτήτων συνήθως συνεισφέρουν στην κοινωνική ευημερία. Επίσης , σύμφωνα με το άρθρο 203 του ίδιου νόμου, στο πλαίσιο των αρμοδιοτήτων τους και για την εκπλήρωση της αποστολής τους , οι δήμοι , οι κοινότητες και οι σύνδεσμοι έχουν την ευθύνη της εκπόνησης επιχειρησιακών προγραμμάτων. Τα επιχειρησιακά προγράμματα περιέχουν ένα συνεκτικό σύνολο αξόνων προτεραιότητας για δράσεις τοπικής ανάπτυξης και αποσκοπούν στην υλοποίηση αναπτυξιακού σχεδιασμού των Οργανισμών Τοπικής Αυτοδιοίκησης.

Για την καλύτερη κατανομή των αρμοδιοτήτων ανάμεσα στα διάφορα επίπεδα αυτοδιοίκησης, έχει οριστεί ένα ιεραρχικό σύστημα προτεραιοτήτων, σύμφωνα με το οποίο στην πρωτοβάθμια αυτοδιοίκηση έχει δοθεί ως επί τω πλείστον στην αρμόδια

---

<sup>9</sup> Βλέπε σχετικά «Εφημερίδα της Κυβερνήσεως»,« Οργάνωση και λειτουργία των Οργανισμών Τοπικής Αυτοδιοίκησης πρώτου και δευτέρου βαθμού» αρ .φύλλου 195

παροχή βασικών υποδομών και υπηρεσιών , όπως η ύδρευση, η οδοποιία, αποκομιδή απορριμμάτων και οι συγκοινωνίες. Επίσης , σε αρκετές περιπτώσεις της έχουν δοθεί και αρμοδιότητες<sup>11</sup> που αναφέρονται στον τομέα των κοινωνικών υπηρεσιών. Όσον αφορά στον τομέα της εκπαίδευσης, οι αρμοδιότητες της εκπαίδευσης οι αρμοδιότητες της αυτοδιοίκησης περιλαμβάνουν ένα μέρος της κατασκευής και συντήρησης των κτιρίων της πρωτοβάθμιας εκπαίδευσης. Σε ότι αφορά την δευτεροβάθμια αυτοδιοίκηση, θα πρέπει να σημειωθεί ότι οι αρμοδιότητες της είναι περισσότερο εξειδικευμένες από αυτές της πρωτοβάθμιας . Σε ορισμένες μάλιστα χώρες οι αρμοδιότητες περιγράφονται κατά τρόπο σαφή και συγκεκριμένο με νομοθετικούς κανόνες. Βέβαια, πρέπει να τονισθεί ότι η αποτελεσματική τοπική αυτοδιοίκηση πρέπει να ενδιαφέρεται ιδιαίτερα για την ευημερία της περιοχής της, έχοντας στην διάθεση της τόσο τις αρμοδιότητες όσο και τους πόρους για να την εξασφαλίσει. Πρέπει να αξιοποιεί ιδιαίτερα την δυνατότητα των επιλογών τοπικού χαρακτήρα, διασφαλίζοντας της δυνατότητα της πολυφωνίας για το συνολικό σύστημα διακυβέρνησης.

Επιπρόσθετα, πρέπει να επιζητεί την μέγιστη δυνατή αποτελεσματικότητα, η οποία ωστόσο έχει εξελισσόμενο χαρακτήρα. Άλλωστε , ο ρόλος της τοπικής Αυτοδιοίκησης και ο στόχος της επιλογής σε τοπικό επίπεδο πρέπει να βασίζονται σε μια ισχυρή τοπική δημοκρατία. Αυτή είναι που επιτρέπει την ενεργή συμμετοχή της κοινωνίας και των πολιτών στην διαδικασία της αυτοδιοίκησης, η οποία με την σειρά της πλαισιώνεται από μία έντονη αίσθηση ευθύνης σε τοπικό επίπεδο. Αναφορικά με το διοικητικό σύστημα της Τοπικής Αυτοδιοίκησης , αυτό θα πρέπει να στηρίζει οικονομικά τις τοπικές επιλογές και την τοπική ευθύνη.

Οι τοπικές αρχές ως αυτοδιοικούμενες έχουν το φυσικό δικαίωμα να ενεργήσουν εκ μέρους των τοπικών κοινοτήτων, εκτός βέβαια από τις περιπτώσεις όπου ο νόμος απαγορεύει ρητά κάτι τέτοιο. Όπως αναφέρει η βιβλιογραφία,<sup>12</sup> η εξουσία των γενικών αρμοδιοτήτων στηρίζει την έννοια του δήμου ως μια γενική πολιτική αρχή, η οποία αυτενεργεί για την αύξηση του κοινωνικού πλούτου για την αντιμετώπιση των προβλημάτων που προκύπτουν στην τοπική κοινωνία. Ενθαρρύνει δε τους πολίτες να αντιμετωπίζουν την τοπική αρχή όχι ως έναν από τους πολλούς διαμεσολαβητές, οι

---

<sup>11</sup> Εφημερίδα της Κυβερνήσεως, «Οργάνωση και λειτουργία Οργανισμών Τοπική Αυτοδιοίκησης πρώτου και δευτέρου βαθμού», Αρ. φύλλου 195.

<sup>12</sup> Βλέπε σχετικά Παπαδημητρίου Γ., «Η Τοπική Αυτοδιοίκηση στην σύγχρονη δημοκρατία», Εκδόσεις Επίκεντρο , 1993,σελ.48-62

οποίοι αναλαμβάνουν να φέρουν εις πέρας τις διαχειριστικές εργασίες, αλλά ως συλλογική έκφραση της τοπικής κοινωνίας στην οποία απευθύνονται πρώτα για κάθε δυσκολία που προκύπτει. Σημαντικό αποτελεί επίσης και το γεγονός ότι η τοπική Αυτοδιοίκηση δεν αποτελεί διαφορετικό κράτος. Αντίθετα είναι ένα κομμάτι του συνολικού συστήματος διακυβέρνησης και πρέπει να εντάσσεται οργανικά σε αυτό. Συγκεκριμένα, πρέπει να κατακτήσει ένα αυτόνομο ρόλο της διαμόρφωσης της καθημερινής πολιτικής και των προτεραιοτήτων για τον χώρο ευθύνης της, ρόλος ο οποίος να βασίζεται σε μια κεντρική πολιτική αποκέντρωσης, αποφάσεων και πόρων. Ωστόσο, συχνά απαξιώνεται ο ρόλος της τοπικής αυτοδιοίκησης από κυβερνητικούς πολλές φορές παράγοντες, θεωρώντας ότι στην πλειονότητα των περιπτώσεων χαρακτηρίζεται από δυσλειτουργίες, διαφθορά και σκοπιμότητες.

Μάλιστα, πολλές φορές υπάρχει η αντίληψη ότι η τοπική αυτοδιοίκηση διοικεί με γνώμονα όχι τα συμφέροντα των πολιτών αλλά των ασκούντων την διοίκηση.

Σύμφωνα με το άρθρο 94 του Ν. 3852/10 πρόσθετες<sup>131415</sup> αρμοδιότητες στους δήμους στον τομέα του Περιβάλλοντος προστίθενται οι ακόλουθες αρμοδιότητες:

11) Η έκδοση οικοδομικών αδειών, ο προέλεγχος για την έκδοση τους, ο έλεγχος μελετών για οικοδομικές άδειες συναφούς χαρακτήρα πολεοδομικές αρμοδιότητες, καθώς και ο έλεγχος και η επιβολή προστίμων για την κατασκευή αυθαίρετων κτισμάτων, κατά την κείμενη νομοθεσία, υπό την επιφύλαξη της περίπτωσης 45 του άρθρου 280 του παρόντος.

12) Ο έλεγχος των αρχιτεκτονικών, των στατικών, των υδραυλικών και των ηλεκτρολογικών μελετών της μελέτης θερμομόνωσης, της μελέτης παθητικής πυροπροστασίας και των σχετικών φορολογικών στοιχείων για την έκδοση ή αναθεώρηση οικοδομικών αδειών, βιομηχανικών κτιρίων, κατά τις ρυθμίσεις των παραγράφων 1 έως και 3 του άρθρου 5 του Π.Δ. 78/2006 (ΦΕΚ 80 Α').

---

<sup>13</sup> Με την παρ.3 του άρθρου 30 του ν. 3889/2010, (α' 182) ορίζεται ότι: "α. Εκκρεμείς κατά την ημερομηνία δημοσίευσης του ν. 3852/2010 (ΦΕΚ 87Α') διαδικασίες ανάθεσης και εκπόνησης μελετών έγκρισης ή αναθεώρησης Γενικών πολεοδομικών στοιχείων

<sup>14</sup> Βλ. άρθρο 204 του παρόντος για μεταφορά αρμοδιοτήτων των καταργούμενων νομαρχιακών αυτοδιοικήσεων στους Δήμους των περιφερειών Νότιου Αιγαίου και Ιονίου πλέον των αρμοδιοτήτων που προβλέπονται στο άρθρο 94.

<sup>15</sup> Βλ. άρθρο 284 παρ. 2 του παρόντος για αυτοδίκαιη παράταση συμβάσεων που λήγουν προ της 31.12.2010 και αφορούν μίσθωση ακινήτων για τη στέγαση υπηρεσιών των Νομαρχιακών σύμφωνα με το άρθρο 94 του παρόντος, εφόσον δεν προβλέπουν δυνατότητα παράτασης, κατά παρέκκλιση των διατάξεων του Π.Δ. 242/1996.

- 13) Ο έλεγχος εφαρμογής ρυμοτομικών και διαγραμμάτων διαμορφωμένης κατάστασης.
- 14) Η σύνταξη διαγραμμάτων εφαρμογής και διαγραμμάτων διαμορφωμένης κατάστασης.
- 15) Ο έλεγχος τοπογραφικών διαγραμμάτων και προορίζεται για σύνταξη πράξεων τακτοποιήσεως και αναλογισμού ή πράξεων εφαρμογής Σ.Π..
- 16) Η σύνταξη πράξεων εφαρμογής του άρθρου 12 του ν.1337/1983 (συνολική Π.Ε., Μεμονωμένη Π.Ε., Διορθωτική Π.Ε.) συμπεριλαμβανομένων και όλων των προβλεπόμενων διαδικασιών.<sup>16</sup>
- 17) Η εφαρμογή πολεοδομικών σχεδίων και συναφών εκτελεστών πράξεων , που δεν έχουν γενικότερο χαρακτήρα.
- 18) Η παρακολούθηση του προγράμματος καθαρές ακτές-καθαρές θάλασσες του υπουργείου περιβάλλοντος , ενέργειας και κλιματικής αλλαγής.
- 19) Η έκδοση απόφασης για τον καθορισμό μεμονωμένων κτιρίων ή των περιοχών, εντός των οποίων οι όψεις των κτιρίων πρέπει να αναπληρώνονται μέσα σε έξι (6) έτη από την έκδοση της οικοδομικής άδειας ή της ανωτέρω απόφασης, σύμφωνα με το άρθρο 22 παρ.6 του ν. 1577/1985 (ΦΕΚ 210 Α’).
- 20) Η προκαταρκτική πρόταση ανάπλασης ορισμένης περιοχής, σύμφωνα με τις ρυθμίσεις των άρθρων 9 και 10 του ν. 2508/1997 (ΦΕΚ 124 Α’).
- 21) Η γνωμοδότηση για παρέκκλιση από τους όρους δόμησης κατασκευής κτιρίων που προορίζονται για γεωκτηνοτροφικές , γεωπτηνοτροφικές ή υδατοκαλλιεργητές εγκαταστάσεις , καθώς και εγκαταστάσεις αποθήκευσης λιπασμάτων , φαρμάκων , ιχθυοτροφιών, γεωργικών και αλιευτικών εφοδίων , γεωργικών και αλιευτικών προϊόντων , στεγάστρων σφαγής ζώων και δεξαμενών από οποιοδήποτε υλικό.
- 22) Η εφαρμογή πολεοδομικών σχεδίων και συναφών εκτελεστών πράξεων , που δεν έχουν γενικότερο χαρακτήρα.
- 23) Ο έλεγχος εφαρμογής ρυμοτομικών σχεδίων στο έδαφος , κατά την πρόβλεψη της παρ.1 του άρθρου 155 Κ.Β.Π.Ν..

---

<sup>16</sup> Το στοιχείο 6 αντικαταστάθηκε με την παρ. 10<sup>α</sup> του άρθρου 44 του ν.3979/2011 (Α’138).

25) Η διαχείριση στερεών αποβλήτων , σε επίπεδο προσωρινής αποθήκευσης , μεταφόρτωσης , επεξεργασίας και αξιοποίησης , καθώς και αποκατάστασης υφισταμένων χώρων εναπόθεσης ( Χ.Α.Δ.Α).

26) Η μέριμνα σύμφωνα με τις ισχύουσες πυροσβεστικές διατάξεις, για την τήρηση των υποχρεώσεων καθαρισμού, από τους ιδιοκτήτες, νομείς και επικαρπωτές , των οικοπέδων και λοιπών ακάλυπτων χώρων , που βρίσκονται εντός των πόλεων , κωμοπόλεων και οικισμών και σε απόσταση μέχρι 100 μέτρων από τα όρια τους.

27) Η διενέργεια δειγματοληπτικών ελέγχων , προκειμένου να διαπιστωθεί η ποιότητα των χαλύβων οπλισμού σκυροδέματος.

28) Η χορήγηση άδειας εγκατάστασης και λειτουργίας πλυντηρίων ρούχων, σιδηρωτηρίων και ταπητοκαθαριστηρίων.

29) Η συνταγή πράξεων αναλογισμού αποζημίωσης , τακτοποίησης κατά τις διατάξεις του Ν.Δ. 17.7.1923.

30) Η επιμέλεια μεταγραφής ή καταχώρησης των πράξεων εφαρμογής του άρθρου 12 του ν 1337/1983 σε υποθηκοφυλακείο ή κτηματολόγιο.

Στο άρθρο 75 παρ. Ι του κώδικα Δήμων και Κοινοτήτων , υπό τον τομέα γ' «Ποιότητας ζωής και Εύρυθμης Λειτουργίας των Πόλεων » προστίθενται οι ακόλουθες αρμοδιότητες:

- Η μελέτη έργων συντήρησης και βελτίωσης του οδικού δικτύου αρμοδιότητας δήμου.
- Η εκπόνηση κυκλοφοριακών μελετών, καθώς και η μελέτη , εκτέλεση και επίβλεψη των εργασιών σήμανσης , σηματοδότησης και ηλεκτροφωτισμού του οδικού δικτύου του δήμου.
- Ο καθορισμός των αστικών γραμμών λεωφορείων , της αφετηρίας , της διαδρομής , των στάσεων και του τέρματος των αντίστοιχων γραμμών, καθώς και ο καθορισμός των προδιαγραφών των στάσεων και των στάσεων αναμονής επιβατών αστικών και υπεραστικών γραμμών.
- Ο καθορισμός κομίστρων αστικών φορέων παροχής συγκοινωνιακού έργου.
- Η ρύθμιση κάθε θέματος , το οποίο αφορά στην εγκατάσταση , λειτουργία και στη συντήρηση ανελκυστήρων , καθώς και η χορήγηση των σχετικών

τεχνικών επαγγελματικών αδειών , σύμφωνα με τις ρυθμίσεις του άρθρου 4 του Π.Δ. 78/2006 (ΦΕΚ 80 Α΄) και των σχετικών Κ.Υ.Α..

- Η χορήγηση έγκρισης δομικής κατασκευής κεραίας σταθμού στην ξηρά, σύμφωνα με το άρθρο 1 του ν. 2801/2000 (ΦΕΚ 46 Α΄) και το άρθρο 25 Α΄ παρ. 5 εδάφιο ε΄ του ν. 2072/1992 (ΦΕΚ 129 Α΄΄) , όπως ισχύει , καθώς και η επιβολή κυρώσεων στους παραβάτες.<sup>17</sup>
- Η χορήγηση άδειας εγκατάστασης και άδειας λειτουργίας φωτοβολταϊκών , σωλήνων , φωτεινών επιγραφών και ηλεκτροκίνητων ανυψωτικών μηχανημάτων , καθώς και ο έλεγχος της λειτουργίας αυτών.
- Η σύσταση επιτροπής φιλικού διακανονισμού για την εξώδικη επίλυση των διαφορών ανάμεσα σε προμηθευτές και σε καταναλωτές ή καταναλωτών , η τήρηση αρχείων των πορισμάτων της οικείας επιτροπής καθώς και η τήρηση μητρώου καταναλωτών.
- Η απαγόρευση της δημιουργίας θέσεων στάθμευσης σε συγκεκριμένους χώρους.
- Η παραλαβή των αποσυρόμενων δίκυκλων , μοτοσυκλετών και μοτοποδηλάτων , όπου δεν υπάρχουν υποκαταστήματα του Ο.Δ.Δ.Υ..
- Ο καθορισμός του εξωτερικού χρωματισμού των ΤΑΞΙ.
- Η περισυλλογή αδέσποτων σκύλων , καθώς και η ίδρυση ή βελτίωση εγκαταστάσεων καταφυγίων αδέσποτων σκύλων.
- Η χορήγηση βιβλιαρίων υγείας στους εκδοροσφαγείς.
- Η χορήγηση αδειών ίδρυσης και λειτουργίας συνεργειών επισκευής και συντήρησης αυτοκινήτων , μοτοσυκλετών και μοτοποδηλάτων και λοιπών συναφών εγκαταστάσεων.
- Η χορήγηση , ανανέωση, ανάκληση και αφαίρεση αδειών εκγυμναστών, καθώς και ίδρυσης και λειτουργίας σχολών υποψηφίων οδηγών αυτοκινήτων και μοτοσυκλετών.
- Η παροχή υπηρεσίας δωρεάν ασύρματης πρόσβασης των πολιτών στο διαδίκτυο μέσω του δικτύου Σύζευξης ΙΙ, δημοτικού δικτύου ή άλλου παρόχου<sup>18</sup>.

---

<sup>17</sup> Αντικατάσταση της αρμοδιότητας αυτής με την παρ.10β του άρθρου 44 του ν. 3979/2011 (Α΄138).

<sup>18</sup> Η περίπτωση της παροχής δωρεάν πρόσβασης πολιτών στο Σύζευξης προστέθηκε στο άρθρο 4257/2014 (Α΄93)/

#### *1.4. Προβλήματα των Οργανισμών Τοπικής Αυτοδιοίκησης*

Η ιδιαιτερότητα των οργανισμών της Τοπικής Αυτοδιοίκησης, όπως έχει ήδη αναφερθεί, έγκειται στο γεγονός ότι διοικούνται από αιρετά όργανα<sup>19</sup>, που διαθέτουν άμεση δημοκρατική νομιμοποίηση. Η νομιμοποίηση αυτή έχει όμως νόημα μόνο σε ένα πλαίσιο σεβασμού των κανόνων που προδιαγράφουν τις αρμοδιότητες αλλά και τους τρόπους ελέγχου τους. Καμιά εξουσία δεν νοείται ως ανεξέλεγκτη σε μια δημοκρατία.

Οι περιπτώσεις που είναι καταγεγραμμένες από τον συνήγορο του πολίτη, οι οποίες κάθε άλλο παρά συμβάλλουν στην ανάπτυξη εμπιστοσύνης και τη διαμόρφωση θετικής εικόνας για την τοπική αυτοδιοίκηση, είναι πολλές. Παρακάτω γίνεται μια εκτενής παρουσίαση περιπτώσεων που ο κακός χειρισμός από την πλευρά της τοπικής Αυτοδιοίκησης κλονίζει την εμπιστοσύνη των πολιτών που δημιουργώντας ένα χάσμα μεταξύ τους, το οποίο υπονομεύει την θεωρητική τους εγγύτητα. Το γεγονός αυτό είναι αρκετό για να αποδείξει τον ελλιπή προγραμματισμό από την Τοπική αυτοδιοίκηση. Μάλιστα σε πολλές περιπτώσεις συχνά υπάρχει άρνηση εκτέλεσης ακόμη και των δικαστικών αποφάσεων ή των αποφάσεων των συλλογικών οργάνων και επιτροπών που ασκούν έλεγχο νομιμότητας στις αποφάσεις τους. Κατά συνέπεια, η μόνη λύση στο πρόβλημα αυτό είναι ο έγκαιρος προγραμματισμός των δαπανών και η έγκριση σχετικών κονδυλίων.

Επιπρόσθετα, μια μεγάλη κατηγορία προβλημάτων περιλαμβάνουν αδικαιολόγητες και αιφνιδιαστικές αυξήσεις των ανταποδοτικών τελών για την κάλυψη ταμειακών αναγκών χωρίς όμως να συνίσταται ανταποδοτικός χαρακτήρας για τις περιεχόμενες υπηρεσίες. Πέρα των όσων αναφέρθηκαν παραπάνω, σημαντική είναι και η υποβάθμιση της ποιότητας των δημοσίων αγαθών και των συλλογικών υποδομών. Ιδιαίτερος ενδιαφέρουσα είναι και η περίπτωση της υποβάθμισης της

---

<sup>19</sup> Βλέπε σχετικά Εφημερίδα της Κυβερνήσεως, «Οργάνωση και λειτουργία Τοπικής Αυτοδιοίκησης πρώτου και δευτέρου βαθμού», Αρ. φύλλου 195.

ποιότητας του πόσιμου νερού , η οποία οφείλεται είτε σε μόλυνση του νερού από ανθρωπογενείς δραστηριότητες είτε σε χημική ρύπανση εξαιτίας βιομηχανικών ή αγροτικών δραστηριοτήτων , όπως επίσης και η υποβάθμιση της κοινής χρήσης κατά συστηματικό τρόπο σε χώρους πρασίνου, πάρκα , παιδικές χαρές , όπου η απουσία της καθαριότητας και της ασφάλειας δημιουργεί συνθήκες επικίνδυνες για την χρήση τους. Όλα όσα αναφέρθηκαν ανωτέρω αποτελούν ένα μόνο μικρό δείγμα της έκτασης των προβλημάτων τα οποία θα πρέπει να αντιμετωπιστούν.

Επομένως είναι προφανές ότι μία μεταρρύθμιση στον τομέα αυτόν θα ήταν απαιτητή για την επίλυση όλων αυτών των προβλημάτων. Η μεταρρύθμιση θα πρέπει να στοχεύει σε ένα δήμο με αναπτυξιακό και κοινωνικό ρόλο που θα είναι βασικός πυλώνας της τοπικής και περιφερειακής ανάπτυξης. Απαραίτητη βέβαια προϋπόθεση για να συμβεί αυτό είναι η μεταρρύθμιση να συνοδεύεται με γενναία αναδιανομή αρμοδιοτήτων και πόρων ανάμεσα στο κεντρικό κράτος και την τοπική Αυτοδιοίκηση και όχι με περιοριστικές δημοσιονομικά λογικές καθώς και λογικές περισσότερου εναγκαλισμού του κράτους και τοπικής αυτοδιοίκησης<sup>20</sup>, που θα οδηγούσαν στην μείωση της αποτελεσματικότητας και του κύρους της , δηλαδή σε περαιτέρω αποδυνάμωση.

---

<sup>20</sup>Βλέπε σχετικά εφημερίδα της Κυβερνήσεως « Οργάνωση και λειτουργία των οργανισμών Τοπικής Αυτοδιοίκησης ,πρώτου και δευτέρου βαθμού», Αρ. φύλλου 195



## ΔΕΥΤΕΡΟ ΚΕΦΑΛΑΙΟ

### ΚΑΛΛΗΚΡΑΤΙΚΟΣ ΔΗΜΟΣ ΛΟΚΡΩΝ

#### *2.1. Πληροφορίες για τον Δήμο Λοκρών*

Ο Δήμος Λοκρών είναι δήμος Περιφέρειας Στερεάς Ελλάδας που συστάθηκε με το πρόγραμμα Καλλικράτης από την συνένωση των προϋπάρχοντων δήμων Αταλάντης , Δαφνουσίων , Οπουντίων και Μαλεσσίνας. Η έκταση του νέου δήμου είναι 614,7 τ.χλμ και ο πληθυσμός του 19,710 κάτοικοι σύμφωνα με την απογραφή του 2011. Έδρα του δήμου ορίστηκε η Αταλάντη . Πρώτος <sup>21</sup>Δήμαρχος του δήμου Λοκρών ορίστηκε ο κ. Νικόλαος ελ. Λιόλιος.

Η Λοκρίδα έχει πανάρχαια ιστορία. Όπως μαρτυρούν τα πολλά αρχαιολογικά ευρήματα στην περιοχή και αναφέρουν ιστορικοί όπως ο Πλούταρχος και ο Ησίοδος. Η Οπουντία Λοκρίδα αποτελούσε το ανατολικό τμήμα της Λοκρίδας βόρεια της Φωκίδας και βορειοδυτικά της Βοιωτίας, κατά μήκος του Ευβοϊκού κόλπου, από τις Θερμοπύλες κοντά στον Μαλιακό κόλπο μέχρι την πόλη Αλαί ( σημερινός Αϊ Γιάννης θεολόγος. Πρωτεύουσα ήτα ο Οπούς (σημερινή Αταλάντη) που άκμασε κατά τον 5<sup>ο</sup> αιώνα π.χ. Πήρε το όνομα της από τον Οπούντα, ο οποίος ήταν γιός του Λοκρού και δισέγγονος τους Δευκαλίωνα και της Πύρρας. Οι Οπούντιοι Λοκροί συμμετείχαν στον Τρωικό Πόλεμο με 40 καράβια και τέσσερις χιλιάδες πολεμιστές με αρχηγό τον Αίαντα τον Λοκρό. Από τον Οπούντα ήταν ο καλύτερος φίλος του Αχιλλέα, ο Πάτροκλος , ο γιός του Μενοίτιου.

---

<sup>21</sup>Βλέπε σχετικά «Λοκρικά χρονικά».1997. Αθήνα .Ετήσια έκδοση εταιρίας ιστορικών και Λαογραφικών ερευνών Αταλάντης( Ε.Ι.Λ.Ε.Α.). Τόμος και χρόνος 3<sup>ο</sup>.

Οι Οπούντιοι Λοκροί πολέμησαν στις Θερμοπύλες στο πλευρό του Λεωνίδα και έλαβαν μέρος στο Πελοποννησιακό Πόλεμο ως σύμμαχοι των Σπαρτιατών. Το πολίτευμα των Λοκρών ήταν δημοκρατικό και σε αντίθεση με άλλες πόλεις κράτη της αρχαίας Ελλάδας,

Επιπλέον ο Δήμος Λοκρών αποτελείται από τις Δημοτικές ενότητες :

Αταλάντης με [5.199] κατοίκους

Δαφνουσίων με [2.559] κατοίκους

Μαλεσίνης με [4.427] κατοίκους

Οπουντίων με [1.923] κατοίκους

Οι παραπάνω δημοτικές ενότητες αποτελούνται από δεκατέσσερις (14) κοινότητες εκ των οποίων είναι δέκα(10) τοπικές και τέσσερις (4) δημοτικές-

Δ.Κ. Αταλάντης,

Δ.Κ. Δαφνουσίων

Δ.Κ. Μαλεσίνης και Δ.Κ. Οπουντίων.

Χάρτης 2.1. Χωροταξική Ένταξη Δημοτικών Ενοτήτων Δήμου Λοκρών



Η Πόλη του Δήμου Λοκρών (Αταλάντη)

[goo.gl/Smbep7](http://goo.gl/Smbep7)



Εικόνα 2.2.1. Η πόλη του Δήμου Λοκρών (Αταλάντη) [goo.gl/qQ3cuz](http://goo.gl/qQ3cuz)

Η Αταλάντη είναι Κωμόπολη του νομού Φθιώτιδας. Η Αταλάντη αποτελεί έδρα του Δήμου Λοκρών. Είναι εμπορικό, γεωργοκτηνοτροφικό και βιομηχανικό κέντρο της πρώην επαρχίας Λοκρίδας. Είναι χτισμένη στους πρόποδες του βουνού Ρόδα. Απέχει 78,5 χλμ. από τη Λαμία και είναι 146 χιλ από την Αθήνα. Ο τηλεφωνικός κώδικας της είναι 22330 και ο ταχυδρομικός κώδικας είναι 35200.

### *2.3. Ιστορική αναδρομή του Δήμου Λοκρών*

Ο Δήμος Λοκρών<sup>22</sup> συγκροτήθηκε επίσημα σύμφωνα με το Νόμο της 10<sup>ης</sup> Ιανουαρίου 1834 αναφορικά με τη σύσταση των Δήμων στο ελεύθερο ελληνικό κράτος. Αρχικά, ο Δήμος Αταλάντης περιλάμβανε την Αταλάντη, Σκάλα, τη Σκεντέραγα, το Κυπαρίσσι, την Κολάκα και τον Εξαρχο (ΦΕΚ 80,1836), ενώ στη

---

<sup>22</sup>Δήμοι και Περιφέρειες Στερεάς Ελλάδας/ Δήμος Λοκρών/Δήμοι του νομού Φθιώτιδας .Ιστοσελίδα [el.wikipedia.org/wiki/Δήμος\\_Λοκρών](http://el.wikipedia.org/wiki/Δήμος_Λοκρών). Αναρτήθηκε 29 Ιανουαρίου 2017 από [https://el.wikipedia.org/w/index.php?title=Δήμος\\_Λοκρών&oldie=6231439](https://el.wikipedia.org/w/index.php?title=Δήμος_Λοκρών&oldie=6231439)

συνέχεια επεκτάθηκε με την προσθήκη των χωριών Ζέλι και Καλαπόδι (ΦΕΚ 19,1861). Το 1848 με βασιλικό διάταγμα ιδρύθηκε ανεξάρτητος Δήμος από τους Μακεδόνες, που εγκαταστάθηκαν στην Αταλάντη μετά το 1833, με την ονομασία Νέα Πέλλη. Το 1912 ενώθηκαν δημιουργώντας τη κοινότητα Αταλάντης (ΦΕΚ 262,1925). Το 1946 η Κοινότητα Αταλάντης η κοινότητα Αταλάντης αναγνωρίζεται σε Δήμο (ΦΕΚ 290,1946).

Ο Δήμος Αταλάντης επανασυστάθηκε με το Νόμο Καποδίστρια (2539/97), με τον οποίο έγινε συνένωση κοινοτήτων σε μεγαλύτερους δήμους με σκοπό τη βελτιστοποίηση της δημόσιας διοίκησης στο επίπεδο της τοπικής αυτοδιοίκησης . Καταργήθηκε την 1<sup>η</sup> Ιανουαρίου 2011 και εντάχθηκε στον νέο Δήμο Λοκρών. Ο Δήμος Αταλάντης την περίοδο λειτουργίας του, ήταν τρίτος σε πληθυσμό Δήμος της Φθιώτιδας και προέκυψε από τη συνένωση του Δήμου Αταλάντης με τις κοινότητες Εξάρχου, Καλαποδίου Κύπαρισσίου, Κυρτώνης , Μεγαπλάτανου και Τραγάνας. Έδρα είναι η Αταλάντη.

Ο δήμος είχε (πραγματικό ) πληθυσμό 10.367 κατοίκους (2001). Στον δήμο περιλαμβάνονταν :

Δημοτικό διαμέρισμα Αταλάντης

Η Αταλάντη

Ο Άγιος Βλάσιος

Η Μονή Αγίων Αναργύρων

Η Παλίρροια

Η Σκάλα

Δημοτικό Διαμέρισμα Εξάρχου

Ο Έξαρχος

Δημοτικό διαμέρισμα Καλαποδίου

Το Καλαπόδι

Δημοτικό διαμέρισμα κυπαρισσίου

Το Κυπαρίσσι

Ο Ευκάλυπτος

## ΤΡΙΤΟ ΚΕΦΑΛΑΙΟ

### ΚΑΛΛΙΚΡΑΤΙΚΟΣ ΔΗΜΟΣ ΛΟΚΡΩΝ ΚΑΙ Ο ΝΟΜΟΣ ΚΑΛΛΙΚΡΑΤΗ

#### 3.1. Καλλικρατικός Δήμος Λοκρών

Από την 1<sup>η</sup> Ιανουαρίου του 2011, όπου τέθηκε σε ισχύ το Πρόγραμμα Καλλικράτης οι νομαρχιακές αυτοδιοικήσεις καταργήθηκαν και αντικαταστάθηκαν από την περιφερειακή ενότητα Φθιώτιδας, μετά τη διοικητική μεταρρύθμιση του προγράμματος Καλλικράτης. Έχει έκταση 4.441 τ.χλμ και πληθυσμό 158.231 κατοίκους. Παραδοσιακά αποτελούνταν από τρεις επαρχίες : Φθιώτιδας, Λοκρίδος και Δομοκού.

**Χάρτης 3.1.1:** Χωροταξική ένταξη του Δήμου Λοκρών στην Περιφερειακή ενότητα Φθιώτιδος



[goo.gl/Hb5KUx](http://goo.gl/Hb5KUx)

### 3.2. Νόμος Καλλικράτη

Η Νέα Αρχιτεκτονική της Αυτοδιοίκησης<sup>23</sup> και της Αποκεντρωμένης διοίκησης, όπως ονομάζεται ολοκληρωμένα το πρόγραμμα Καλλικράτης<sup>24</sup>, είναι ο νόμος 3852/2010 σύμφωνα με τον οποίο μεταρρυθμίστηκε η διοικητική διαίρεση της Ελλάδας το 2011 και επανακαθορίστηκαν τα όρια των αυτοδιοικητικών μονάδων, ο τρόπος εκλογής των οργάνων και οι αρμοδιότητες τους. Το πρόγραμμα ψηφίστηκε από την Ελληνική βουλή το Μάιο του 2010. Μέρος των διατάξεων του, ενεργοποιήθηκε άμεσα με τη δημοσίευση του στην εφημερίδα της Κυβερνήσεως στις 7 Ιουνίου 2010(ΦΕΚ 87/τ. Α'/2010), ώστε να διεξαχθούν βάσει αυτών οι αυτοδιοικητικές εκλογές του ίδιου έτους. Στη πλήρη μορφή του τέθηκε σε ισχύ τη 1<sup>η</sup> Ιανουαρίου 2011.

Ο «Καλλικράτης» ουσιαστικά αποτελεί συνέχεια του «Καποδίστρια» (Ν.2539/97). Βασικές πτυχές του νέου προγράμματος είναι η μείωση του αριθμού των δήμων και των νομικών τους προσώπων κατά περίπου 2/3, η αντικατάσταση των 57 νομαρχιών ως δευτεροβάθμιων Ο.Τ.Α. από τις 13 περιφέρειες, η σύσταση των αποκεντρωμένων διοικήσεων, οι αλλαγές στον τρόπο χρηματοδότησης των Ο.Τ.Α., η αύξηση της θητείας των αυτοδιοικητικών οργάνων από 4 σε 5 έτη και η ανακατανομή των αρμοδιοτήτων κάθε βαθμού. Κριτήριο ήταν να μη υπάρχει δήμος με πληθυσμό 25.000 κατοίκων στα πολεοδομικά συγκροτήματα Αθήνας και Θεσσαλονίκης ή 10.000 για την υπόλοιπη χώρα- εξαιρέσεις έγιναν μόνο για τις ορεινές περιοχές, όπου το πληθυσμιακό κατώτατο όριο τέθηκε στις 2.000 και στα νησιά, όπου προκρίθηκε η λογική « ένας δήμος ανά νησί» (πλην των δυο μεγάλων, Κρήτης και Εύβοιας).

Το σημαντικότερο πλεονέκτημα της νέας αρχιτεκτονικής είναι η δημιουργία ισχυρών αναπτυξιακών θεσμών σε πρωτοβάθμιο και δευτεροβάθμιο επίπεδο, τέτοιων που μπορούν να δημιουργήσουν προστιθέμενη αξία. Η συγκρότηση και η λειτουργική αυτοδυναμία των νέων δήμων και περιφερειών θα τους καταστήσει ικανούς να λαμβάνουν τοπικές αναπτυξιακές πρωτοβουλίες, και να μοχλεύσουν κεφάλαια. Ακόμη τους οδηγεί στην επιτυχή προσέλκυση των νοικοκυριών και των επιχειρήσεων

---

<sup>23</sup> Βλέπε σχετικά « Βικιπαίδεια » πρόγραμμα Καλλικράτης

, τέλος συμβάλλει στο να καταστούν ο βασικός συντελεστής της τοπικής και περιφερειακής ανάπτυξης.

Μία ακόμη καινοτομία του παρόντος σχεδίου και του Προγράμματος «ΚΑΛΛΙΚΡΑΤΗΣ » είναι η δημιουργία ενός τοπικού Προγράμματος Σταθερότητας και Ανάπτυξης (Π.Σ.Α.). Η Τ.Α. , οι δήμοι και οι περιφέρειες δε μπορούν να μην ενταχθούν στη μεγάλη προσπάθεια που καταβάλλει η χώρα μας. Το τοπικό Π.Σ.Α. περιλαμβάνει :

Α) το Πρόγραμμα Εξυγίανσης των Ο.Τ.Α. με οικονομική δυσπραγία.

Β) τη δημιουργία Λογαριασμού Εξυγίανσης και Αλληλεγγύης της Αυτοδιοίκησης.

Γ) τη θέσπιση κανόνων και πλαισίου πιστοληπτική πολιτικής των ΟΤΑ.

Δ) την αποτελεσματικότερη και σύγχρονη οικονομική διαχείριση με αναβάθμιση του ρόλου του δημοτικού προϋπολογισμού και δημιουργία εργαλείων λήψης αποφάσεων όπως βάσεις δεδομένων με έγκυρα και έγκαιρα στατιστικά στοιχεία.

Ε) τον έλεγχο και τη διαφάνεια σε όλα τα επίπεδα , διπλογραφικό με αναλυτική λογιστική και έλεγχος από το ελεγκτικό συνέδριο σε όλους τους δήμους , περιφέρειες και τα Νομικά Πρόσωπα αυτών και τέλος.

Στ) τη δημιουργία του αναπτυξιακού προγράμματος «Ελλάδα» που θα υποστηρίξει το σχέδιο « Καλλικράτης» ,και στόχο έχει να εξοπλίσει τους νέους δήμους και περιφέρειες και θα αποτελέσει το αναπτυξιακό τους καύσιμο για την πρώτη περίοδο.

### *3.3 Δημοτικές Ενότητες*

Σε αυτό το κεφάλαιο προβάλλονται αναλυτικά οι Δημοτικές Ενότητες και οι Δημοτικές Τοπικές κοινότητες του δήμου Λοκρών. Αξιολογούνται ανάλογα με τις πληθυσμιακές μεταβολές .

Δημοτικές ενότητες καθώς και Δημοτικές, τοπικές Κοινότητες του Δήμου Λοκρών.

ΠΙΝΑΚΑΣ 3.3.1

ΔΗΜΟΤΙΚΕΣ ΕΝΟΤΗΤΕΣ	ΔΗΜΟΤΙΚΕΣ/ΤΟΠΙΚΕΣ ΚΟΙΝΟΤΗΤΕΣ
<u>ΔΗΜΟΤΙΚΗ ΕΝΟΤΗΤΑ</u> ΑΤΑΛΑΝΤΗΣ	Τοπική Κοινότητα ΑΤΑΛΑΝΤΗΣ Τοπική Κοινότητα ΕΞΑΡΧΟΥ Τοπική Κοινότητα ΚΑΛΑΠΟΔΙΟΥ Τοπική Κοινότητα ΚΥΠΑΡΙΣΣΙΟΥ Τοπική Κοινότητα ΚΥΡΤΩΝΗΣ Τοπική κοινότητα ΜΕΓΑΠΛΑΤΑΝΟΥ Τοπική Κοινότητα ΤΡΑΓΑΝΑΣ
<u>ΔΗΜΟΤΙΚΗ ΕΝΟΤΗΤΑ</u> ΔΑΦΜΟΥΣΙΩΝ	Τοπική Κοινότητα ΛΙΒΑΝΑΤΩΝ Τοπική Κοινότητα ΑΡΚΙΤΣΑΣ Τοπική Κοινότητα ΓΟΥΛΕΜΙΟΥ
<u>ΔΗΜΟΤΙΚΗ ΕΝΟΤΗΤΑ</u> ΜΑΛΕΣΙΝΗΣ	Τοπική Κοινότητα ΜΑΛΕΣΙΝΑΣ
	Τοπική Κοινότητα ΠΡΟΣΚΥΝΑ
<u>ΔΗΜΟΤΙΚΗ ΕΝΟΤΗΤΑ</u> ΜΑΡΤΙΝΟΥ	Τοπική Κοινότητα ΜΑΡΤΙΝΟΥ
	Τοπική Κοινότητα ΛΑΡΥΜΝΗΣ

#### 3.4. Αξιολόγηση Δημοτικής ενότητας Αταλάντης

Στη Δημοτική Ενότητα Αταλάντης εντάσσονται οι τοπικές κοινότητες Εξάρχου, Καλαποδίου, Κυπαρισσίου, Κυρτώνης, Μεγαπλάτανου, Τραγάνας. Στη Δημοτική Κοινότητα Αταλάντης ανήκουν και οι οικισμοί Άγιος Βλάσιος, η Μονή Αγίων Αναργύρων, η Παλίρροια, η Σκάλα.



### *3.4.1. Δημοτική ενότητα Αταλάντης*

Η Κωμόπολη της Αταλάντης <sup>25</sup> είναι έδρα του διευρυμένου ομώνυμου δήμου και πρωτεύουσα της Επαρχίας Λοκρίδας του Νομού φθιώτιδας. Η Αταλάντη είναι χτισμένη στους πρόποδες του βουνού ρόδα. Πήρε το όνομα της ηρωίδας της αρχαιότητας της πιο γρήγορης από όλους του θνητούς και της μοναδικής γυναίκας που πήρε μέρος στην αγροναυτική εκστρατεία.

Είναι εμπορικό, γεωργοκτηνοτροφικό και βιομηχανικό κέντρο της επαρχίας της Λοκρίδας. Σε μόλις 6 χλμ από την Αταλάντη και δίπλα στη θάλασσα βρίσκεται το επίγειο της σκάλα Αταλάντης , με πολλές χαροταβέρνες, καφέ και μπαρ. Στη σκάλα βρίσκεται μια από τις μεγαλύτερες και ομορφότερες αμμώδης παραλίες στη Λοκρίδα.

Ο δήμος Λοκρών σε συνεργασία με πολιτιστικούς φορείς της πόλης διοργανώνει πολιτιστικές εκδηλώσεις όπως καρναβάλι, Γιορτή κρασιού, Γιορτή σαρδέλας, χορωδιακό, εκθέσεις ζωγραφικής , θεατρικές παραστάσεις κ.α.

### *3.4.2 Δημοτική ενότητα Μαλεσίνης*

Ο Δήμος Μαλεσίνης ήταν δήμος του νομού Φθιώτιδας που συστάθηκε με το πρόγραμμα Καποδίστριας από την συνένωση παλαιότερων κοινοτήτων της περιοχής που αποτελούσαν στη συνέχεια τα δημοτικά διαμερίσματα του δήμου. Λειτουργήσε την περίοδο 1999-2010 οπότε και καταργήθηκε με την εφαρμογή του προγράμματος

---

<sup>25</sup>Βλέπε σχετικά. Καραστάθης Κώστας Β.(1999) «Μαλεσίνα-ιστορία-μνημεία- Αρχαιολογικοί χώροι». Αθήνα έκδοση του Ομίλου για τη διάσωση του Βυζαντινού ναού Αγίου Γεωργίου Μαλεσίνας.

Καλλικράτης και εντάχθηκε στον νέο δήμο Λοκρών. Βρισκόταν στα νότια του νομού ανάμεσα στους δήμους Αταλάντης και Οπουντίων. Ήταν ένας από τους δήμους που συγκροτούν την επαρχία Λοκρίδας . Ο δήμος αποτελούνταν από δύο δημοτικά διαμερίσματα καταλαμβάνει έκταση 103,7 km<sup>2</sup> και έχει συνολικό πληθυσμό 5.404 κατοίκους. Έδρα του δήμου ήταν η Μαλεσίνα.

Η Μαλεσίνα περιλαμβάνει το Δημοτικό διαμέρισμα του θεολόγου όπου η περιοχή είναι γνωστή ως Τουριστικό θέρετρο λόγω της τοποθεσίας της. Όλος ο οικισμός βρίσκεται πάνω σ'ένα μεγάλο κόλπο. Η κεντρική παραλία βρίσκεται κατά μήκος του παραλιακού δρόμου. Είναι μεγάλη σε μήκος αλλά στενή σε πλάτος. Έχει ψιλή άμμο και τα νερά της είναι κρύα και καθαρά. Ενώ το λιμάνι της περιοχής φιλοξενεί μικρά και μεγάλα πλεούμενα.

#### *3.4.3. Δήμοτική Ενότητα Δαφνουσίων*

Ο Δήμος Δαφνουσίων<sup>26</sup> ήταν δήμος του νομού Φθιώτιδας που συστάθηκε με το πρόγραμμα Καποδίστριας από τη συνένωση παλαιότερων κοινοτήτων της περιοχής , που αποτέλεσαν στη συνέχεια τα δημοτικά διαμερίσματα του δήμου. Λειτουργήσε την περίοδο 1999-2010 οπότε και καταργήθηκε με την εφαρμογή του Καλλικράτη και εντάχθηκε στον νέο δήμο Λοκρών . Βρισκόταν στα νότια του νομού ανάμεσα στους δήμους Αταλάντης και Αγίου Κωνσταντίνου. Είναι ένας από τους δήμους που συγκροτούν την επαρχία Λοκρίδας. Ο δήμος αποτελούταν από τρία δημοτικά διαμερίσματα . Καταλάμβανε έκταση 77 km<sup>2</sup> και είχε συνολικό πληθυσμό 4.326 κατοίκους. Έδρα του δήμου ήταν οι Λιβανάτες.

---

<sup>26</sup>Βλέπε σχετικά. Δακορόνα Φ., Κωτούλας Δ., Μπαλτά Ε. Συνθιακάκη Β. Τόλιας Β. «Λοκρίδα-ιστορία & Πολιτισμός».

#### 3.4.4. Δημοτική ενότητα Οπουντίων

Ο δήμος Οπουντίων<sup>27</sup> ήταν δήμος του νομού Φθιώτιδας που συστάθηκε με το πρόγραμμα Καποδίστριας από τη συνένωση παλαιότερων κοινοτήτων της περιοχής, που αποτέλεσαν στη συνέχεια τα δημοτικά διαμερίσματα του δήμου. Λειτούργησε την περίοδο 1999-2010 οπότε και καταργήθηκε με την εφαρμογή του προγράμματος Καλλικράτης και εντάχθηκε στον νέο δήμο Λοκρών. Βρισκόταν στα νότια του νομού και αποτελούσε νοτιότερο δήμο του νομού φθιώτιδας. Ήταν ένας από τους δήμους που συγκροτούν την επαρχία Λοκρίδας. Ο δήμος αποτελείται από δύο δημοτικά διαμερίσματα, καταλαμβάνει έκταση 103,7 km<sup>2</sup> και έχει 3.852 κατοίκους. Έδρα του δήμου είναι το Μαρτίνο.

---

<sup>27</sup>Βλέπε σχετικά Εφημερίδα «Αίας ο Λοκρός» έτος 7<sup>ο</sup>. Αρ. φύλλου 27, Οκτ. Νοε-Δεκ 2011. Μπάτσος Αθ. Νίκος. «Η μάχη του Μαρτίνου».

## ΤΕΤΑΡΤΟ ΚΕΦΑΛΑΙΟ

### ΠΟΙΟΤΗΤΑ ΖΩΗΣ ΤΟΥ ΛΗΜΟΥ ΛΟΚΡΩΝ

#### 4.1 Ποιότητα Ζωής

Η ποιότητα <sup>28</sup>ζωής αποτελεί μια έννοια πολυδιάστατη και πλούσια σε περιεχόμενο. Η χρήση της είναι αρκετά διαδεδομένη και θα μπορούσαμε να υποστηρίξουμε ότι στην καθημερινότητα μας την ακούμε και την χρησιμοποιούμε καθημερινά.

Παρόλα αυτά, ο όρος ποιότητα ζωής ακόμη και σήμερα δεν έχει καθοριστεί με έναν ομοιόμορφο, συγκεκριμένο και κοινά αποδεκτό τρόπο με αποτέλεσμα να υπάρχουν ασάφειες στον προσδιορισμό του.

Από μελέτες που έχουν γίνει<sup>29</sup> έχει προκύψει ότι η ποιότητα ζωής εξαρτάται από ένα πλήθος παραγόντων. Η συνηθέστερη και βασικότερη διάκριση τους αφορά τους αποκαλούμενους «αντικειμενικούς» και «υποκειμενικούς» δείκτες. Από τη μία μεριά οι αντικειμενικοί δείκτες συνδέονται με την υλική ευημερία, την κοινωνική θέση και την σωματική ευεξία. Από την άλλη μεριά, οι υποκειμενικοί δείκτες αναφέρονται στην αίσθηση της ευημερίας και στην ικανοποίηση που αντλούν τα άτομα από το περιβάλλον τους.

Δηλαδή, η αντικειμενική διάσταση συνδέεται με τα στοιχεία της ζωής του καθενός που του προσφέρουν ικανοποίηση και η υποκειμενική διάσταση αφορά στην αίσθηση ευημερίας και ικανοποίησης που αντλεί ο καθένας στο περιβάλλον του. Τα θεωρητικά μοντέλα της ποιότητας ζωής καθώς και οι έρευνες βασίζονται σε αντικειμενικούς και υποκειμενικούς δείκτες ή στο συνδυασμός τους.

---

<sup>28</sup>Βακαλιός, Θ (1984) Ποιότητα ζωής : προβληματισμοί – Κατευθύνσεις, Αθήνα : Κέντρο Προγραμματισμού και Οικονομικών Ερευνών, σελ.16

<sup>29</sup> Βακαλιός , Θ (1984) Ποιότητα ζωής : προβληματισμοί – κατευθύνσεις, Αθήνα : Κέντρο Προγραμματισμού και Οικονομικών ερευνών, σελ.16

## 4.2. Ιστορική αναδρομή του όρου Ποιότητας ζωής

Οι πρώτες αναφορές<sup>30</sup> στην ποιότητα ζωής έχουν γίνει από τον Πλάτωνα , ο οποίος περιγράφει , ότι ο Σωκράτης συζητούσε για την ποιότητα ζωής συγκρίνοντάς την με την ποσότητα. Η διάδοση του όρου «Ποιότητα ζωής», άρχισε να γίνεται γνωστή στη δεκαετία του '50 , στις Η.Π.Α. και με τον καιρό αναπτύχθηκε και έγινε περισσότερο σύνθετη. Αρχικά χρησιμοποιήσαν τον όρο «επίπεδο διαβίωσης», «βιοτικό επίπεδο», κοινωνιολόγοι και πολιτικοί, προσδίδοντας του , μια καταναλωτική έννοια.

Ο ελεύθερος χρόνος και οι ευκαιρίες για αναψυχή και διακοπές προστέθηκαν αργότερα. Το 1960 ο όρος διευρύνεται και περιλαμβάνει την έννοια της υγείας, της ευεξίας και ολόκληρης βιομηχανικής-οικονομικής ανάπτυξης. Στις αρχές της δεκαετίας του 1980 παρουσιάστηκε ο όρος στην βιβλιογραφία των οικονομικών υγείας. Ο όρος όμως, ποιότητας ζωής , έχει τις ρίζες του από το 1958 μετά από ένα ορισμό που πρότεινε ο παγκόσμιος οργανισμός υγείας.

### 4.2.1. Μεταφερόμενες αρμοδιότητες στους Δήμους Υπό τον τομέα «Ποιότητας ζωής και Εύρυθμης Λειτουργίας των Πόλεων και των οικισμών».

Σύμφωνα με τον Τομέα Ποιότητας ζωής και Εύρυθμης λειτουργίας των Πόλεων και των Οικισμών , σχετίζονται κυρίως , με τη χορήγηση αδειών ίδρυσης και λειτουργίας αρτοποιείων, την εγκατάσταση, λειτουργία και συντήρηση ανελκυστήρων , τη σύσταση επιτροπής φιλικού διακανονισμού για επίλυση διαφορών μεταξύ προμηθευτών, καταναλωτών και ενώσεων καταναλωτών , τον καθορισμό προδιαγραφών των στάσεων και των στεγάστρων αναμονής επιβατών των αστικών και υπεραστικών γραμμών, την απαγόρευση της δημιουργίας θέσεων στάθμευσης σε ορισμένους χώρους, την παραλαβή των αποσυρομένων δικύκλων, μοτοσυκλετών και μοτοποδηλάτων στους Δήμους, όπου δεν υπάρχουν υποκαταστήματα Ο.Δ.Δ.Υ., τη μελέτη των έργων συντήρησης και τη βελτίωση του δημοτικού οδικού δικτύου, τη μελέτη, την εκτέλεση και την επίβλεψη των εργασιών σήμανσης, σηματοδότησης και ηλεκτροφωτισμού του οδικού δικτύου του Δήμου, τον καθορισμό των αστικών

---

<sup>30</sup> Οικονόμου, Μ., Κοκκώση , Μ., Τριανταφύλλου , Ε., Χριστοδούλου , Γ. (2001) «Ποιότητα ζωής και ψυχική υγεία. Εννοιολογικές προσεγγίσεις, κλινικές εφαρμογές και αξιολόγηση». Αρχεία ελληνικής ιατρικής, 18 (3), σελ. 240.

γραμμών και το καθορισμό καμίστρων αστικών φορέων παροχής συγκοινωνιακού έργου.

### *4.3. Ορισμός Ποιότητας ζωής*

Ο Mc Call <sup>31</sup> (1975) ανέφερε ότι ο καλός τρόπος προσέγγισης της ποιότητας ζωής είναι να μετρήσουμε τον βαθμό στον οποίο οι απαιτήσεις στην ζωή του ανθρώπου αποτελούν την ευτυχία της ανθρώπινης φιλής. Εξαιτίας όμως, της δυσκολίας στον ορισμό της έννοιας ευτυχία, αφαιρέθηκε από κάποιους επιστήμονες από τον ορισμό της Ποιότητας ζωής, και δόθηκε περισσότερο βάρος στην έννοια ικανοποίησης η οποία είναι περισσότερο μετρίσιμη.

Βέβαια η έννοια της ικανοποίησης δεν είναι σταθερή αλλά μεταβάλλεται συνεχώς. Προσπαθώντας να ξεπεράσουν την δυσκολία αυτή οι DeHaes και Vanknippenberg<sup>32</sup>(1985) υποστήριξαν ότι η ικανοποίηση σε σχέση με την ποιότητα ζωής αναφέρεται στη «συνολική εκτίμηση της υποκειμενικής εμπειρίας για τη ζωή».<sup>33</sup>

#### *4.3.1 Δίκτυα τεχνικής υποδομής*

Ο δήμος Λοκρών περιλαμβάνει δίκτυα αστικής υποδομής. Ο σχεδιασμός δικτύων του δήμου έγινε σύμφωνα με πολεοδομικό σχεδιασμό. Τα δίκτυα αστικής υποδομής πέραν του πλήθους των παροχικών και συλλεκτηρίων δικτύων που έχουν τοποθετηθεί

---

<sup>31</sup> <http://www.gdrc.org/uem/qol-define.html>

<sup>32</sup> Ρουμελιώτου , Μ. (2006) , Βασικοί Άξονες Τοπικής Ανάπτυξης  
[http://epapanis.blogspot.gr/2007/09/blog-post\\_5311.html](http://epapanis.blogspot.gr/2007/09/blog-post_5311.html)

<sup>33</sup> Ρουμελιώτου , Μ. (2006), σπ. , 640

κάτω από τους δρόμους (νερό, ηλεκτρικό ρεύμα, τηλέφωνο, φυσικό αέριο δίκτυο πληροφοριών, καλωδιακή TV, αποχέτευση, όμβρια, αστικό δίκτυο θέρμανσης ψύξης κ.λ.π) απαιτείται και η σωστή χοροθέτηση τους ώστε ούτε δυσμενείς αλληλεπιδράσεις ορισμένων δικτύων μεταξύ τους να υπάρχουν (ηλεκτρικά, τηλεφωνικά) ούτε κίνδυνος μόλυνσης ενός δικτύου από φθορά εμός άλλου ( ύδρευση, αποχέτευση). Σημαντικό στοιχείο όλων των δικτύων και των σταθμών είναι η σωστή κάλυψη των σημερινών αλλά και των μελλοντικών αναγκών. Το στοιχείο αυτό είναι απαραίτητο για τον προσδιορισμό των ποσοτικών μεγεθών και της θέσης των πηγών , είτε των υλικών μέσων (δεξαμενές νερού), είτε των υλικών μέσων (δεξαμενές νερού), είτε ενέργειας (θερμικοί σταθμοί, σταθμοί φυσικού αερίου), είτε των πληροφοριών (τηλεπικοινωνιακά κέντρα, σταθμοί εκπομπής σημάτων κ.λ.π.).

#### 4.3.1.1 Ύδρευση και αποχέτευση

##### Ύδρευση

- Σχεδίαση και εγκατάσταση δικτύων ύδρευσης οι οποίες να καλύπτουν τις σημερινές αλλά και τις μελλοντικές ανάγκες.
- Λελογισμένη συμμετοχή του νερού των γεωτρήσεων στο σύστημα υδροδότησης της Πόλης

##### Αποχέτευση

- Καθιέρωση διαχωριστικών συστημάτων συλλογής των πάσης φύσεως αστικών και βιομηχανικών αποβλήτων, από τα όμβρια ύδατα.
- Υπολογισμός δικτύων αποχέτευσης ακαθάρτων , με γνώμονα το σημερινό αριθμό των κατοίκων.
- Υπολογισμός δικτύων ομβρίων με γνώμονα : την ένταση και τη διάρκεια βροχόπτωσης τη συχνότητα επαναφοράς μια πλημμύρας.

#### *4.3.2. Χώροι Λαϊκών αγορών και εμποροπανηγύρεων*

Οι χώροι Λαϊκών αγορών του δήμου Λοκρών είναι τέσσερις και βρίσκονται:

1. Αταλάντη Όπου πραγματοποιείται κάθε Παρασκευή από τις 7:30 π.μ έως 12:30 πμ
2. Μαλεσίνα Όπου πραγματοποιείται κάθε Πέμπτη από τις 7:30 π.μ έως 12:30 π.μ
3. Λιβανάτες Όπου πραγματοποιείται κάθε Δευτέρα από τις 7:30 έως 12:30 π.μ
4. Μαρτίνο Όπου πραγματοποιείται κάθε Τετάρτη από τις 7:00 π.μ έως 9:00 π.μ

Στις 6 Αυγούστου κάθε χρόνο ξεκινά η Εμποροπανήγυρη Αταλάντης , που πραγματοποιείται στο κέντρο της Αταλάντης, και έχει διάρκεια επτά (7) ημερών.

#### *4.3.3. Ο καθορισμός χώρων για την τοποθέτηση πλαισίων προβολής υπαίθριας διαφήμισης*

Η υπαίθρια διαφήμιση γίνεται υποχρεωτικά, σε μόνιμα και σταθερά ή προσωρινά και κινητά πλαίσια που κατασκευάζονται με βάση τις προδιαγραφές, οι οποίες ορίζονται στις κανονιστικές πράξεις που εκδίδονται με κατέξουσιοδότηση με κοινή απόφαση των Υπουργών εσωτερικών, Δημόσιας διοίκησης και Αποκέντρωσης της ανάπτυξης και του περιβάλλοντος χωροταξίας δημόσιων έργων και πολιτισμού.

Υπάρχουν χώροι στον Δήμο Λοκρών για υπαίθρια διαφήμιση πιο συγκεκριμένα στην έδρα του δήμου, την Αταλάντη και καθώς και σε κάθε Δημοτική και τοπική κοινότητα ,η κάθε υπαίθρια διαφήμιση αναγράφεται σε εμφανές σημείο, με το ονοματεπώνυμο, επωνυμία, διεύθυνση του διαδημιστή ή του διαφημιζόμενου καθώς και ο αριθμός της άδειας που χορηγήθε. Υπαίθριες διαφημίσεις στις οποίες δεν αναγράφονται τα ανωτέρω αφαιρούνται αμέσως με ευθύνη του Δημάρχου ή του προέδρου της Κοινότητας.



*3.3.4 Καθορισμός των λεωφορείων , της αφετηρίας, της διανομής των στάσεων και του τέρματος των αντίστοιχων γραμμών , καθώς και ο καθορισμός των προδιαγραφών των στάσεων και των στεγαστρών αναμονής επιβατών υπεραστικών γραμμών.*

Για την κάλυψη αναγκών των πολιτών, υπάρχουν τα κτέλ τα οποία βρίσκονται στην πόλη έδρα του Δήμου την Αταλάντη. Η αφετηρία των Κτελ είναι η Αταλάντη, οι κάτοικοι εξυπηρετούνται με τα δρομολογία τα οποία πηγαίνουν προς ΛΑΜΙΑ και εξυπηρετούν τους κατοίκους του δήμου ( Λιβανάτες , Αρκίτσα) , και τα δρομολογία με κατεύθυνση προς ΑΘΗΝΑ που εξυπηρετούν τους κατοίκους( Σκάλα Αταλάντης, Τραγάνα , Προσκυνά, Μαλεσίνα, Μαρτίνο, Λάρυμνα).

#### *4.3.5. Γραφείο Ενημέρωσης πολιτών*

Στον δήμο Λοκρών και συγκεκριμένα στην Αταλάντη υπάρχει «Γραφείο Διοικητικής Βοήθειας και επικοινωνίας των Πολιτών με το Δήμο».

Είναι ένας μηχανισμός άμεσης δράσης που λειτουργεί για την επίλυση καθημερινών προβλημάτων του πολίτη.

Διοικητική Βοήθεια :

- Παροχή διοικητικής βοήθειας σε άτομα που έχουν αντικειμενική αδυναμία προσπέλασης στις δημοτικές υπηρεσίες ή στα κέντρα εξυπηρέτησης Πολιτών.

Εξυπηρέτηση Πολιτών:

- Δέχετε τα αιτήματα τις υποδείξεις , τις προτάσεις και τα παράπονα των πολιτών , τα καταγράφει, τα διαβιβάζει για επίλυση στις αρμόδιες υπηρεσίες του Δήμου, παρακολουθεί την πορεία υλοποίησής τους ,και μέριμνα για την έγκριση ενημέρωσης των πολιτών.
- Λειτουργεί τηλεφωνικές γραμμές επικοινωνίας πολιτών με το δήμο για την υποδοχή παραπόνων, ή την παροχή διοικητικών πληροφοριών προς τους πολίτες.

- Παρακολουθεί συστηματικά την ιστοσελίδα του δήμου, συγκεντρώνει τα αιτήματα τις υποδείξεις, τα παράπονα και τις προτάσεις των πολιτών και φροντίζει για την ενημέρωση των αρμόδιων υπηρεσιών, την επίλυση των προβλημάτων από τις αρμόδιες υπηρεσίες και την έγκαιρη ενημέρωση των πολιτών.
- Ενημερώνει τους πολίτες για τις αρμοδιότητες και τις δραστηριότητες του Δήμου, καθώς επίσης και για τα δικαιώματά τους και τις ενέργειες που απαιτούνται για την επίλυση των προβλημάτων τους.

#### *4.3.6. Μέριμνα και η λήψη μέτρων για την προστασία και αναβάθμιση της αισθητικής των πόλεων και των οικισμών.*

Για την προστασία του περιβάλλοντος και τη γενικότερη ανάπτυξη ευρύτερων περιοχών των αστικών συγκροτημάτων καταρτίζονται και εγκρίνονται ρυθμιστικά σχέδια και προγράμματα προστασίας του περιβάλλοντος κατά τις διατάξεις του παρόντος. Τα όρια καθορίζονται από τον Υπουργό περιβάλλοντος, χωροταξίας δημοσίων έργων, που εκδίδονται ύστερα από γνώμη του περιφερειακού και του νομαρχιακού συμβουλίου του αντίστοιχου νομού.

Το ρυθμιστικό σχέδιο και πρόγραμμα προστασίας περιβάλλοντος εναρμονίζεται με τυχόν υπάρχοντα μεσοπρόθεσμα και μακροπρόθεσμα προγράμματα οικονομικής και κοινωνικής ανάπτυξης της περιοχής τα οποία εγκρίνονται με προεδρικό διάταγμα που εκδίδεται με πρόταση του υπουργού περιβάλλοντος, χωροταξίας και δημόσιων έργων. Μετά από γνώμη των οικείων περιφερειών και νομαρχιακών συμβουλίων, των δημοτικών και κοινοτικών συμβουλίων, και κοινοτήτων που περιλαμβάνονται στην περιοχή του και της εκτελεστικής επιτροπής του οικείου. Το διάταγμα αυτό, με το οποίο καθορίζονται οι στόχοι, κατευθύνσεις, προγράμματα και μέτρα διέπεται από τις διατάξεις του άρθρου 1 παρ. 3, των άρθρων 2 έως 4 και των άρθρων 10-13 του νόμου 1515/1985 (ΦΕΚ18 ΑΥΓ).

#### *4.3.7. Η μέριμνα και η λήψη μέτρων για την απρόσκοπτη πρόσβαση στους κοινόχρηστους χώρους*

Η άδεια χρήσης κοινόχρηστου χώρου ανανεώνεται με απλή απόφαση του Δημάρχου και την υπό προϋπόθεση της καταβολής αντίστοιχου τέλους και της σύνταξης πρακτικού υπό της διεύθυνσης της τεχνικής υπηρεσίας του δήμου.

Την άδεια κατάληψης κοινόχρηστου χώρου μπορεί να ζητήσει ο ενδιαφερόμενος και μετά την χορήγηση άδειας ίδρυσης του καταστήματος. Προτεραιότητα του δήμου είναι η ομαλή λειτουργία της πόλης που συνδιάζει τη λειτουργία καταστημάτων παράλληλα με την απρόσκοπτη χρήση εκ μέρους του κοινού των κοινόχρηστων χώρων.

#### *4.3.8. Ονομασία Οδών, πλατειών πινακίδων πληροφορίας και αρίθμηση κτισμάτων*

Η ονομασία των οδών, πλατειών στις δημοτικές αλλά και τις τοπικές κοινότητες του δήμου έχουν οριστεί από αρκετές δεκαετίες πριν και ισχύουν ακόμη και σήμερα. Για τα καινούργια κτίσματα τα οποία δημιουργούνται από το 2011 και μετά, πραγματοποιείται συνέλευση και ύστερα από ομόφωνη απόφαση της γνωμοδοτικής επιτροπής ορίζεται η ονομασία συνοικιών-οδών και πλατειών.

#### *4.3.9. Η ρύθμιση κυκλοφορίας, ο καθορισμός πεζόδρομων, μονοδρομήσεων και κατευθύνσεων της κυκλοφορίας.*

Σύμφωνα με τις μελέτες οι οποίες έχουν εκπονηθεί και πραγματοποιηθεί από τις αρμόδιες υπηρεσίες κυκλοφορίας του Υπουργείου περιβάλλοντος, χωροταξίας και Δημόσιων έργων ή της περιφέρειας, και με αποφάσεις των κατά τόπους αρμόδιων Αστυνομικών διευθύνσεων ή Διευθύνσεων τροχαίας, πραγματοποιούνται ρυθμίσεις όταν αυτά αφορούν :

- 1) Τους αυτοκινητόδρομους , τις οδούς ταχείας κυκλοφορίας
- 2) Οδούς της κατοικημένης περιοχής
- 3) Μονοδρομήσεις
- 4) Στάσεις οχημάτων
- 5) Ελεγχόμενη στάθμευση οχημάτων
- 6) Κυκλοφορία λοιπών οχημάτων
- 7) Ενδεικτικές διαδρομές
- 8) Γεωργικοί ανελκυστήρες

*4.3.10. Καθορισμός η κατασκευή συντήρηση και η εκμετάλλευση υπόγειων και υπέργειων χώρων στάθμευσης, καθώς και ο έλεγχος της στάθμευσης των αυτοκινήτων*

Στην περιοχή της Αταλάντης ο απαιτούμενος αριθμός των θέσεων στάθμευσης αυτοκινήτων, ορίζεται με νομαρχιακή απόφαση, σύμφωνα με τις διατάξεις της παρ.4 του Άρθρου-311 ανάλογα με τη συνολική επιφάνεια του κτιρίου ,που προσμετράτε στο συντελεστή δόμησης δεν μπορεί να είναι μεγαλύτερος ούτε μικρότερος από τα αντίστοιχα όρια που αναφέρεται στις επόμενες περιπτώσεις:

- Για γραφεία (ιδιωτικά ή δημόσια), τράπεζες, ασφαλιστικές εταιρίες, καταστήματα και γενικά παρεμφερείς χρήσεις μία θέση ανά 50 έως 80 τμ επιφάνειας κτιρίου.
- Για εστιατόρια, ζαχαροπλαστεία, αναψυκτήρια και γενικές χρήσεις αναψυχής μία θέση ανά 40 έως 80 τμ επιφάνειας κτιρίου.
- Για κέντρα διασκέδασης μία θέση ανά 20 έως 60 τμ επιφάνειας κτιρίου
- Νοσοκομεία, κλινικές, θεραπευτήρια κ.λπ.:μία θέση ανά 8 έως 13 κλινικές
- Για παιδικούς σταθμούς εκπαιδευτήρια (ιδιωτικά ή δημόσια) στοιχειώδους και μέσης βαθμίδας εκπαίδευσης και άλλες παρεμφερείς χρήσεις : μία θέση ανά 1 έως 3 αίθουσες διδασκαλίας
- Για ανωτέρω εκπαιδευτικά ιδρύματα :μία θέση ανά 30 έως 70 τμ επιφάνειας κτιρίου

#### *4.3.11. Προσδιορισμός των όρων και των ορών λειτουργίας μουσικής σε καταστήματα.*

Σύμφωνα με τη διάταξη του άρθρου 75 περ. γ' παράγραφο 9 του Κώδικα Δήμων και Κοινοτήτων , ανήκει στην αρμοδιότητα των Δήμων ο προσδιορισμός των όρων και των ωρών λειτουργίας μουσικής σε καταστήματα, τα οποία λειτουργούν στην πόλη, στο πλαίσιο των υγειονομικών και κανονιστικών διατάξεων της διοίκησης. Με την εν λόγω διάταξη θεσπίζεται γενικός κανόνας σύμφωνα με τον οποίο ο εκάστοτε Δήμος, εντός των πλαισίων που καθορίζονται από τις ήδη ισχύουσες υγειονομικές διατάξεις, θα μπορεί να χορηγεί άδειες χρήσης μουσικής και μουσικών οργάνων , σύμφωνα με τους όρους και προϋποθέσεις που ο ίδιος θέτει.

Συνεπώς παρέχεται στους Δήμους εξουσιοδότηση να καθορίσουν με κανονιστικές πράξεις τους όρους και τις προϋποθέσεις χορήγησης των αδειών αυτών.

#### *4.3.12. Μέριμνα και η λήψη μέτρων για την προστασία δημόσιας υγείας*

Σκοπός και στόχος της υγειονομικής υπηρεσίας είναι η προστασία και συνεχής αναβάθμιση της υγείας των Δημόσιων καθώς, και η ευαισθητοποίηση του κοινού και η ανάπτυξη της ορθής υγιεινής και περιβαλλοντικής συμπεριφοράς.

Για τους σκοπούς διασφάλισης της δημόσιας υγείας στον δήμος μας, η υγειονομική υπηρεσία ασχολείται με τους ακόλουθους τομείς

1)Έλεγχο των αδειών οικοδομής.

Ελέγχονται οι φάκελοι των Τεχνικών Υπηρεσιών του Δήμου για την έκδοση της άδειας οικοδομής ενός κτιρίου όσον αφορά τις υγειονομικές εγκαταστάσεις , τις αποχετεύσεις , την ορθή διάταξη των χώρων παρασκευής τροφίμων σε συσχετισμό με τους χώρους υγιεινής, φωτισμό κλπ.

2)Έλεγχο των Δημόσιων Κολυμβητικών Δεξαμενών:

3) Ελέγχονται οι Δημόσιες Κολυμβητικές δεξαμενές ώστε να διαπιστωθεί αν πληρούν οι εγκαταστάσεις τους υγειονομικούς όρους και κανονισμούς, αν διαθέτουν τα απαραίτητα μέσα διάσωσης ,πρώτων βοηθειών ,σωστό εξοπλισμένο πίνακα

ανακοινώσεων με τις μετρήσεις της οξύτητας του νερού (PH), του ελεύθερου χλωρίου και της θερμοκρασίας.

4)Την καταπολέμηση βλαβερών εντόμων και τρωκτικών.

5)Ειδικό συνεργείο ασχολείται με ψεκασμούς εστιών κουνουπιών,κατσαρίδων, ψύλλων και μυγών, ενώ διενεργούνται και εκστρατίες για την τοποθέτηση παγίδων για τρωκτικά.

6)Έλεγχο της ποιότητας του θαλάσσιου νερού και των κριτηρίων για τη συμμετοχή στο πρόγραμμα της Γαλάζιας Σημαίας.

7)Από τον καιρό της εισαγωγής του θεσμού της Γαλάζιας Σημαίας ο Δήμος Λοκρών συμμετέχει με τρεις βραβευμένες παραλίες.

7)Έλεγχο όλων των υποστατικών τα οποία ασχολούνται με την προσωπική και ατομική υγιεινή.

8) Διενεργούνται έλεγχοι στα Κομμωτήρια , ινστιτούτα αισθητικής, γυμναστήρια , κλπ, ώστε να διαπιστωθεί εάν πληροποϋποθέσεις που θέτει ο νόμος.

Όσον αφορά την περισυλλογή και μέριμνα για τα αδέσποτα ζώα, ο δήμος διαθέτει φυλοζωική η οποία το μόνο το οποίο μπορεί να παρέχει στα αδέσποτα ζώα του δήμου είναι στείρωση. Για την ολοκληρωμένη και ορθολογική αντιμετώπιση του προβλήματος των αδέσποτων ζώων, από τον κτηνίατρο πραγματοποιείται η στείρωση των ζώων,ο οποίος διαθέτει άρτιο και σύγχρονο εξοπλισμό. Μετά την επέμβαση τα ζώα παρακολουθούνται για διάστημα τουλάχιστιν μίας εβδομάδας και τους παρέχεται η κατάλληλη φροντίδα και αγωγής.

#### 4.3.13. Τμήμα Κοινωνικής προστασίας και Δημόσιας υγείας

Για δράσεις Κοινωνικής Αλληλεγγύης τυ Δήμου Λοκρών είναι αρμόδιο το τμήμα κοινωνικής προστασίας. Το τμήμα αυτό παρέχει :

1. Μείωση στα τέλη ύδρευσης 25% σε όλους τους δημότες 50% σε ΑΜΕΑ.
2. Ενημέρωση για την ένταξη των δημοτών στο Κοινωνικό Τιμολόγιο της ΔΕΗ και επανασύνδεση ρεύματος σε ευάλωτες ομάδες πληθυσμού που τους έχει γίνει διακοπή.
3. Κοινωνικό παντοπωλείο διάθεση δωρεάν τροφίμων τουλάχιστον 4-5 φορές το χρόνο σε 340 άτομα και οικογένειες από πόρους του Δήμου δωρεές.
4. Κοινωνικό Φαρμακείο δωράν διάθεση φαρμάκων με ιατρική γνωμάτευση , συνταγή.
5. Διάθεση ρουχισμού ,παπουτσιών ,παιχνιδιών, ιατρικών βοηθημάτων δεύτερης ευκαιρίας.
6. Διανομή καθημερινά μαγειρεμένου φαγητού σε 45 μοναχικά άτομα (κυρίως ηλικιωμένους και ΑΜΕΑ)
7. Ψυχολογική υποστήριξη ατόμου και οικογένειας.
8. Υποβολή αιτήσεων για τα Κοινωνικό εισόδημα Αλληλεγγύης και διασύνδεση με το ΤΕΒΑ(Ταμείο Ευρωπαϊκής βοήθειας σε τρόφιμα)
10. Συλλογή και έλεγχος δικαιολογητικών αιτούντων για επιδόματα αναπηρίας ασφαλιστρων και επίδομα απροστάτευτων παιδιών από πατέρα.
12. Βιβλιάρια υγείας σε ανασφάλιστους δημότες.
13. Κοινωφελή εργασία απασχόληση δημοτών που έχουν δικαστεί αντί ποινής τους, με μετατροπή ποινής σε εργασία στις υπηρεσίες του Δήμου.
14. Διάθεση τροφίμων και ρουχισμού στους ROMA Αταλάντη, εξοπλισμό, πόσιμο νερό ανοξείδωτης δεξαμενής, W.C. και υλικά για τις εγκαταστάσεις τους (νάιλον και ξυλεία).
15. Δωρεάν Προγράμματα Πρόσληψης Υγείας εξέταση σκολίωσης μαθητών Δημοτικών σχολείων του Δήμου σε συνεργασία με το ΚΑΤ, ομαδική εξέταση οστεοπόρωσης ηλικιωμένων των ΚΑΠΗ, εξέταση ψηφιακής μαστογραφίας γυναικών, οδοντιατρική εξέταση σε όλο τον σχολικό πληθυσμό πρωτοβάθμιας εκπαίδευσης σε συνεργασία με την κινητή μονάδα του Χαμόγελου του παιδιού.

16. Διοργάνωση από τους Κοινωνικούς φορείς του Δήμου εκδηλώσεων πολιτιστικού χαρακτήρα φιλανθρωπικού σκοπού για την ενίσχυση οικογενειών.
17. Συνεργασία με το τμήμα Πρόληψης του ΟΚΑΝΑ Φθιώτιδας για ενημέρωση σχετικά με πόληψη ουσιών στους μαθητές Γυμνασίων και Λυκείων του Δήμου Λοκρών.
18. Συμμετοχή στους 1<sup>ους</sup> Αγώνες Αλληλεγγύης του Δήμου του ΝΠΔΔ πολιτισμού και αθλητισμού δήμου Λοκρών για την ενίσχυση του κοινωνικού παντοπωλείου του Δήμου.
19. Μετεγκαταστάσεις των ΚΑΠΗ Αταλάντης , Μαλεσίνας, Μαρτίνου σε νέα κτίρια και ανακαίνιση του ΚΑΠΗ Λιβανατών.
20. Εισηγήσεις ειδικών σε σχολεία – μαθητές όλων των βαθμίδων για επεξεργασία ψυχοκοινωνικών θεμάτων.
21. Δημιουργία εγκαταστάσεων νέου ειδικού σχολείου στο κυπαρίσσι σε εξέλιξη.

## ΠΕΜΠΤΟ ΚΕΦΑΛΑΙΟ

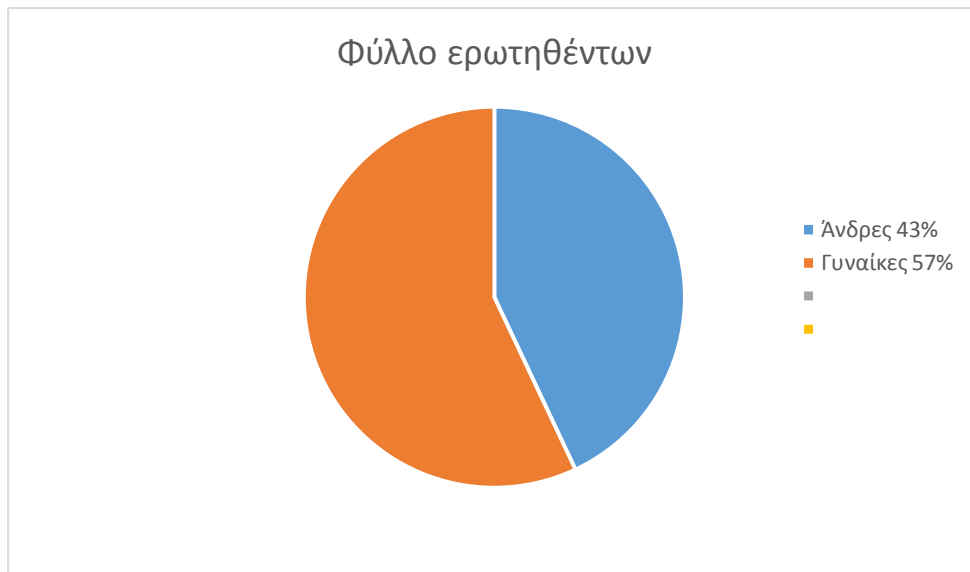
### ΣΤΑΤΙΣΤΙΚΑ ΑΠΟΤΕΛΕΣΜΑΤΑ ΕΡΕΥΝΑΣ

Στο κεφάλαιο αυτό γίνεται παράθεση των στατιστικών αποτελεσμάτων της έρευνας. Όσον αφορά τα γενικά στοιχεία των ατόμων του δείγματος που συμμετείχαν καθώς επίσης και γραφημάτων που αναλύουν την ικανοποίηση τους από τα επιμέρους και συνολικά από κάθε κατηγορία κριτηρίων.

#### *5.1. Στατιστικά αποτελέσματα γενικών ερωτήσεων*

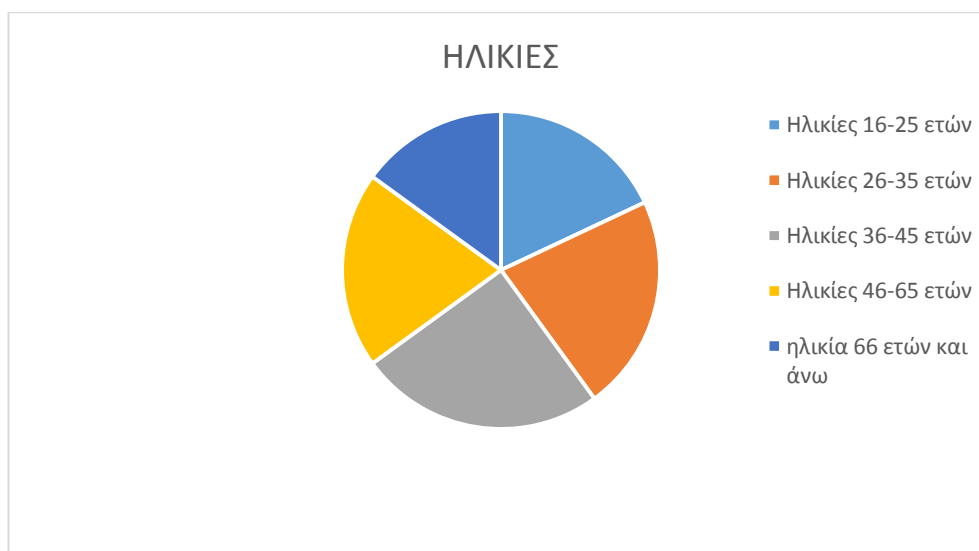
Στο παρακάτω 5.1.1 κυκλικό σχεδιάγραμμα διακρίνονται τα ποσοστά των ανδρών και γυναικών που συμμετείχαν στην έρευνα.





Εικόνα 5.1.1 Φύλλο ερωτηθέντων ατόμων

Επίσης τα ερωτηματολόγια συμπληρώθηκαν από 18 άτομα 16-25 ετών, 22 άτομα 26-35 ετών, 25 άτομα 36-45 ετών, 20 άτομα 46-65 ετών, και τέλος 15 άτομα 66 ετών και άνω. Οι ηλικίες παρουσιάζονται στο παρακάτω κυκλικό διάγραμμα.



Εικόνα 5.1.2 Ηλικίες ερωτηθέντων

## Διαστάσεις ικανοποίησης-στατιστικά αποτελέσματα

Στους παρακάτω πίνακες θα δούμε τα αποτελέσματα των ερωτήσεων ικανοποίησης που έθεσα στους κατοίκους του δήμου Λοκρών.

### 5.2. Στατιστικά Αποτελέσματα Κοινωνικών Δομών

#### Κοινωνικές Δομές

#### ΠΙΝΑΚΑΣ 5.2.1

	Άτομα	Ποσοστό τις %	Έγκυρο ποσοστό	Άθροισμα
Ικανοποιημένος	18	18,0	18,0	18,00
Πολύ ικανοποιημένος	25	25,0	25,0	43,0
Απόλυτα ικανοποιημένος	28	28,0	28,0	71,0
Λίγο ικανοποιημένος	15	15,0	15,0	86,0
Καθόλου ικανοποιημένος	14	14,0	14,0	<b>100,0</b>
Σύνολο	<b>100</b>	<b>100</b>	<b>100</b>	<b>100</b>

Στον παραπάνω πίνακα 5.2.1. βλέπουμε ότι το 28% των ερωτηθέντων ήταν απόλυτα ικανοποιημένοι από τις κοινωνικές δομές της περιοχής, όπως και ότι η πλειοψηφία αυτών, δηλαδή το 25% ήταν πολύ Ικανοποιημένο. Αντιθέτως σχετικά μικρότερο είναι το ποσοστό κατά το οποίο οι κάτοικοι είναι μη ικανοποιημένοι, βλέπουμε το 15% είναι λίγο ικανοποιημένο και το 14% καθόλου ικανοποιημένο.

Πολύ ευχάριστο είναι το γεγονός ότι το μεγαλύτερο ποσοστό των κατοίκων είναι ικανοποιημένο.

### 5.3 Στατιστικά αποτελέσματα Περιβάλλοντος

Για να διαπιστώσουμε με ακρίβεια την ικανοποίηση των κατοίκων από το περιβάλλον της περιοχής, ρωτήσαμε κατοίκους από όλες τις περιοχές του δήμου, έτσι ώστε να υπάρχει μια πλήρης εικόνα. Τα παρακάτω διαγράμματα αντιπροσωπεύουν τα αποτελέσματα των ερωτηματολογίων που απαντήθηκαν από κατοίκους όλων των ηλικιών.

#### 5.3.1. Περιβάλλον Δρόμοι-Πεζόδρομοι

Σύμφωνα με τον παρακάτω πίνακα 5.3.1.1 συμπεραίνουμε ότι το 16% των ερωτηθέντων είναι ικανοποιημένο, το 13% πολύ ικανοποιημένο και το 15 % απόλυτα ικανοποιημένο. Επιπλέον το 35% είναι λίγο ικανοποιημένο ενώ το 21% καθόλου ικανοποιημένο.

ΠΙΝΑΚΑΣ 5.3.1.1.

	<b>Δ.Ε. Αταλάντης</b>	<b>Δ.Ε. Μαλεσίνης</b>	<b>Δ.Ε. Δαφνουσίων</b>	<b>Δ.Ε. Οπουντίων</b>
	Άτομα	Ποσοστό %	Έγκυρο ποσοστό	Άθροισμα

Ικανοποιημένος	16	16,0	16,0	16,0
Πολύ ικανοποιημένος	13	13,0	13,0	29,0
Απόλυτα ικανοποιημένος	15	15,0	15,0	44,0
Λίγο ικανοποιημένος	35	35,0	35,0	79,0
Καθόλου ικανοποιημένος	21	21,0	21,0	<b>100</b>
Σύνολο	<b>100</b>	<b>100</b>	<b>100</b>	<b>100</b>

### 5.3.2. Καθαριότητα Δήμου Λοκρών

ΠΙΝΑΚΑΣ 5.3.2.1

	Άτομα	Ποσοστό τις %	Έγκυρο ποσοστό	Άθροισμα
Ικανοποιημένος Πολύ	9	9,0	9,0	9,0
ικανοποιημένος	15	15,0	15,0	24,0
Απόλυτα ικανοποιημένος	14	14,0	14,0	38,0
Λίγο ικανοποιημένος	28	28,0	28,0	66,0
Καθόλου ικανοποιημένος	34	34,0	34,0	<b>100,0</b>
Σύνολο	<b>100</b>	<b>100</b>	<b>100</b>	<b>100</b>

Όπως βλέπουμε στον παραπάνω πίνακα τα αποτελέσματα δεν είναι και τόσο ευχάριστα, καθώς το μεγαλύτερο μέρος των ατόμων δεν είναι ευχαριστημένο, από την καθαριότητα η οποία παρέχετε στον δήμο. Ποιο συγκεκριμένα το 9% είναι ικανοποιημένο, το 15% είναι πολύ ικανοποιημένο και το 14% ατόμων είναι απόλυτα ικανοποιημένο. Το μεγαλύτερο μέρος των ατόμων όπως βλέπουμε το 28% των ατόμων είναι λίγο ικανοποιημένο και 34% δεν είναι καθόλου ικανοποιημένο.

5.3.3. Η περισυλλογή Αδέσποτων Σκύλων, καθώς και η ίδρυση ή η βελτίωση εγκαταστάσεων καταφυγίων αδέσποτων σκύλων.

ΠΙΝΑΚΑΣ 5.3.3.1

	Άτομα	Ποσοστό τις %	Έγκυρο ποσοστό	Άθροισμα
Ικανοποιημένος	10	10,0	10,0	10,0
Πολύ ικανοποιημένος	15	15,0	15,0	25,0
Απόλυτα ικανοποιημένος	8	8,0	8,0	33,0
Λίγο ικανοποιημένος	47	47,0	47,0	80,0
Καθόλου ικανοποιημένος	20	20,0	20,0	<b>100,0</b>
Σύνολο	<b>100</b>	<b>100</b>	<b>100</b>	<b>100</b>

Στον παραπάνω πίνακα 5.3.3.1 βλέπουμε ότι το 8% των ερωτηθέντων είναι απόλυτα ικανοποιημένο από την περισυλλογή αδέσποτων σκύλων, καθώς επίσης την ίδρυση και βελτίωση των εγκαταστάσεων καταφυγίων αδέσποτων σκύλων. Σημαντικό πρόβλημα αντιμετωπίζει ο δήμος, όπως βλέπουμε από τα παραπάνω αποτελέσματα καθώς το 47% είναι λίγο ικανοποιημένο και το 20% δεν είναι καθόλου ικανοποιημένο.

#### 5.3.4 Χώροι Κοιμητηρίων

ΠΙΝΑΚΑΣ 5.3.4.1

	Άτομα	Ποσοστό τις %	Έγκυρο ποσοστό	Άθροισμα
Ικανοποιημένος	23	23,0	23,0	23,0
Πολύ ικανοποιημένος	25	25,0	25,0	48,0
Απόλυτα ικανοποιημένος	30	30,0	30,0	78,0
Λίγο ικανοποιημένος	12	12,0	12,0	90,0
Καθόλου ικανοποιημένος	10	10,0	10,0	<b>100,0</b>
Σύνολο	<b>100</b>	<b>100</b>	<b>100</b>	<b>100</b>

Στον παραπάνω πίνακα 5.3.4.1 βλέπουμε τα αποτελέσματα από την ερώτηση «Πόσο ικανοποιημένοι είστε από τους χώρους κοιμητηρίων του δήμου σας»;

Βλέπουμε ότι τα αποτελέσματα των ερωτηθέντων είναι πολύ ικανοποιητικά καθώς το 23% είναι ικανοποιημένο και το 30% είναι απόλυτα ικανοποιημένο. Ευχάριστο είναι το γεγονός ότι οι κάτοικοι δεν έχουν κάποιο πρόβλημα σχετικά με τους χώρους κοιμητηρίων.

### 5.3.5 Χώροι φυσικής ομορφιάς

ΠΙΝΑΚΑΣ 5.3.5.1

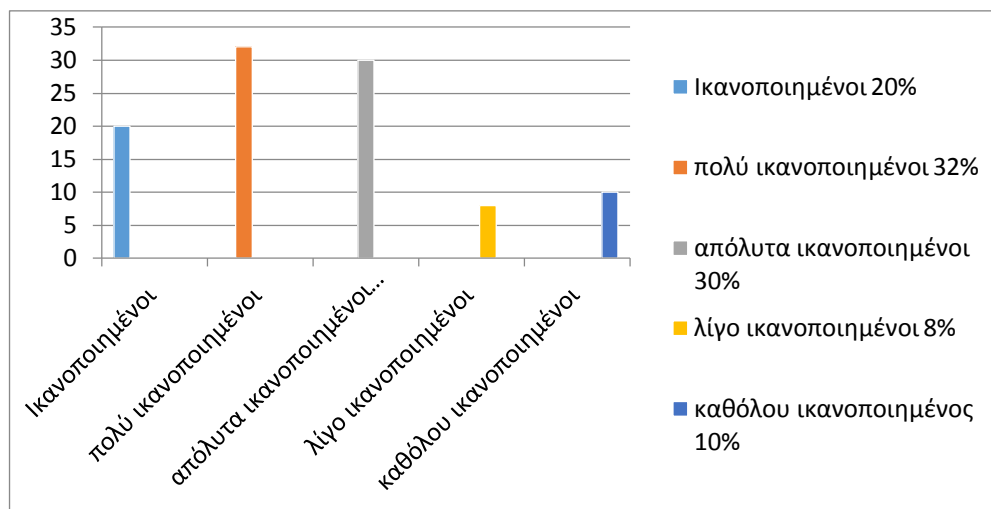
	Άτομα	Ποσοστό τις %	Έγκυρο ποσοστό	Άθροισμα
Ικανοποιημένος	20	20,0	20,0	20,0
Πολύ ικανοποιημένος	32	32,0	32,0	32,0
Απόλυτα ικανοποιημένος	30	30,0	30,0	30,0
Λίγο ικανοποιημένος	8	8,0	8,0	8,0
Καθόλου ικανοποιημένος	10	10,0	10,0	10,0
Σύνολο	<b>100</b>	<b>100</b>	<b>100</b>	<b>100</b>

Σύμφωνα με τον παρά πάνω πίνακα 5.3.5.1 βλέπουμε ότι τα αποτελέσματα είναι απόλυτα ικανοποιητικά καθώς το 30% είναι απόλυτα ικανοποιημένο και το 32% είναι πολύ ικανοποιημένο. Όπως βλέπουμε το 8% καθώς και το 10% των ερωτηθέντων είναι λίγο ικανοποιημένο ως και καθόλου ικανοποιημένο. Τα αποτελέσματα αυτά είναι αρκετά ευχάριστα για τον δήμο μας διότι δείχνει ότι απολαμβάνουν την φυσική ομορφιά του τόπου.



Ικανοποιητικό και μη ικανοποιητικό ποσοστό χώρων φυσικής ομορφιάς

ΔΙΑΓΡΑΜΜΑ 5.3.5.2



5.3.6. Χώροι Στάθμευσης

ΠΙΝΑΚΑΣ 6.3.6.1

	Άτομα	Ποσοστό τις %	Έγκυρο ποσοστό	Άθροισμα
Ικανοποιημένος	23	23,0	23,0	23,0
Πολύ ικανοποιημένος	10	10,0	10,0	33,0
Απόλυτα ικανοποιημένος	25	25,0	25,0	58,0
Λίγο ικανοποιημένος	22	22,0	22,0	80,0
Καθόλου				

ικανοποιημένος	20	20,0	20,0	<b>100</b>
Σύνολο	<b>100</b>	<b>100</b>	<b>100</b>	<b>100</b>

Όπως βλέπουμε στον παρά πάνω πίνακα 5.3.6.1, το 23% των ατόμων είναι ικανοποιημένο και το 10% είναι πολύ ικανοποιημένο, ενώ το 25% είναι πολύ ικανοποιημένο. Το 22% των ατόμων είναι λίγο ικανοποιημένο και το 20% δεν είναι καθόλου ικανοποιημένο. Δεν υπάρχει και μεγάλη διαφορά ανάμεσα στο ποσοστό των ατόμων που είναι ικανοποιημένο και στο μη ικανοποιημένο.

### 5.3.7. Ολική ικανοποίηση Περιβάλλοντος

ΠΙΝΑΚΑΣ 5.3.7.1

	Άτομα	Ποσοστό τις %	Έγκυρο ποσοστό	Άθροισμα
Ικανοποιημένος	17	17,0	17,0	17,0
Πολύ ικανοποιημένος	9	9,0	9,0	26,0
Απόλυτα ικανοποιημένος	13	13,0	13,0	39,0
Λίγο ικανοποιημένος	31	31,0	31,0	70,0
Καθόλου ικανοποιημένος	30	30,0	30,0	100,0
Σύνολο	<b>100</b>	<b>100</b>	<b>100</b>	<b>100</b>

Τέλος της κατηγορίας περιβάλλον στην ερώτηση «Γενικά , πόσο ικανοποιημένος είστε από το περιβάλλον του δήμου Λοκρών» οι απαντήσεις ήταν οι εξής :το 17%

είναι ικανοποιημένο, το 9% πολύ ικανοποιημένο , 13% απόλυτα ικανοποιημένο ,το 31% λίγο ικανοποιημένο, ενώ το 30% καθόλου ικανοποιημένο.

### 5.3.8. Στατιστικά αποτελέσματα των Μέσων μεταφοράς

Εικόνα 5.3.8.1. Μέσων Μεταφοράς



Όπως βλέπουμε από την εικόνα 5.3.8.1 το μεγαλύτερο ποσοστό των ερωτηθέντων κάνει χρήση του αυτοκινήτου , ενώ το 34% των ερωτηθέντων κάνει χρήση του λεωφορείου και τέλος ένα αρκετά μικρό ποσοστό των κατοίκων του δήμου κάνει χρήση ταξί.

#### 5.4.1. Μέσα Μεταφοράς

ΠΙΝΑΚΑΣ 5.4.1.2

	Άτομα	Ποσοστό τις %	Έγκυρο ποσοστό	Άθροισμα
Ικανοποιημένος	16	16,0	16,0	16,0
Πολύ ικανοποιημένος	20	20,0	20,0	36,0
Απόλυτα ικανοποιημένος	8	8,0	8,0	44,0
Λίγο ικανοποιημένος	28	28,0	28,0	72,0
Καθόλου ικανοποιημένος	28	28,0	28,0	100
Σύνολο	<b>100</b>	<b>100</b>	<b>100</b>	<b>100</b>

Στον παραπάνω πίνακα 5.4.1.2 όπως και στο γράφημα παραπάνω βλέπουμε ότι το 20% των ερωτηθέντων είναι πολύ ικανοποιημένο από τα μέσα μεταφοράς του δήμου, ενώ το 28% είναι λίγο ή και καθόλου ικανοποιημένο ,το οποίο αποτελεί ένα μεγάλο μέρος των κατοίκων οι οποίοι δεν είναι ικανοποιημένοι από τα μέσα μεταφοράς, τις ώρες δρομολογίων καθώς θα ήθελαν να υπάρχουν δρομολόγια την ημέρα κυρίως τους καλοκαιρινούς μήνες.

5.4.2 Στατιστικά αποτελέσματα στεγάστρων αναμονής επιβατών

ΠΙΝΑΚΑΣ 5.4.2.1.

	Άτομα	Ποσοστό τις %	Έγκυρο ποσοστό	Άθροισμα
Ικανοποιημένος	15	15,0	15,0	15,0
Πολύ ικανοποιημένος	5	5,0	5,0	20,0
Απόλυτα ικανοποιημένος	22	22,0	22,0	42,0
Λίγο Ικανοποιημένος	40	40	40,0	82,0
Καθόλου ικανοποιημένος	18	18,0	18,0	100
Σύνολο	<b>100</b>	<b>100</b>	<b>100</b>	<b>100</b>

Ο χώρος αναμονής των επιβατών στα στέγαστρα είναι πολύ σημαντικό κριτήριο για την ικανοποίηση από τους κατοίκους του δήμου. Στην ερώτηση πόσο ικανοποιημένοι είστε από την τοποθεσία των στεγάστρων αναμονής και από την κατάσταση στην οποία βρίσκονται το 15 % ήταν ικανοποιημένο το 5% ήταν αρκετά ικανοποιημένο το 22% ήταν απόλυτα ικανοποιημένο, ενώ το 40% ήταν λίγο ικανοποιημένο και το 18% δεν είναι καθόλου ικανοποιημένο. Στον παραπάνω πίνακα 5.4.2.1 βλέπουμε τα αποτελέσματα.

#### 5.4.3 Στατιστικά αποτελέσματα Υπηρεσιών του δήμου

##### Ηλεκτροφωτισμός στους κοινόχρηστους χώρους

Πίνακας 5.4.3.1

	Άτομα	Ποσοστό τις %	Έγκυρο ποσοστό	Άθροισμα
Ικανοποιημένος	40	40,0	40,0	40,0
Πολύ ικανοποιημένος	27	27,0	27,0	67,0
Απόλυτα ικανοποιημένος	6	6,0	6,0	73,0
Λίγο Ικανοποιημένος	6	6,0	6,0	79,0
Καθόλου ικανοποιημένος	21	21,0	21,0	<b>100</b>
Σύνολο	<b>100</b>	<b>100</b>	<b>100</b>	<b>100,0</b>

Στον παραπάνω πίνακα 5.4.3.1 βλέπουμε ότι το 40% είναι πολύ ικανοποιημένο από τον φωτισμό, της πόλης η του χωριού τους στους δρόμους, στα πάρκα, στις παιδικές χαρές κ.α. . Συνολικά βλέπουμε ότι το 83% των κατοίκων του δήμου είναι γενικά ευχαριστημένο είτε πολύ είτε λίγο ενώ ,μικρό είναι το ποσοστό των κατοίκων το οποίο δεν είναι ευχαριστημένο.

#### 5.4.4 Στατιστικά αποτελέσματα κοινόχρηστων χώρων

Χώρων πρασίνου, χώρων αναψυχής πλατειών και λοιπών υπαίθριων κοινόχρηστων χώρων.

##### 5.4.4.1 ΠΙΝΑΚΑΣ

	Άτομα	Ποσοστό τις %	Έγκυρο ποσοστό	Άθροισμα
Ικανοποιημένος	25	25,0	25,0	25,0
Πολύ ικανοποιημένος	35	35,0	35,0	60,0
Απόλυτα ικανοποιημένος	9	9,0	9,0	69,0
Λίγο Ικανοποιημένος	10	10,0	10,0	79,0
Καθόλου ικανοποιημένος	21	21,0	21,0	<b>100,0</b>
Σύνολο	<b>100</b>	<b>100</b>	<b>100</b>	<b>100</b>

Σύμφωνα με τον παραπάνω πίνακα 5.4.4.1 βλέπουμε ότι τα αποτελέσματα είναι αρκετά ικανοποιητικά καθώς το 25% των ερωτηθέντων είναι ικανοποιημένο και το 35% είναι πολύ ικανοποιημένο. Μικρό είναι το ποσοστό των κατοίκων το οποίο δεν είναι ικανοποιημένο.

#### 5.4.5 Στατιστικά αποτελέσματα Παροχών νερού

Σχετικά με τις παροχές νερού τους Δήμου Λοκρών το δείγμα εμφανίζει να μην είναι ικανοποιημένο από το φωτισμό στους δημόσιους χώρου ( πάρκα, παιδικές χαρές, πλατείες ) κ.α. Το 8% είναι πολύ ικανοποιημένο, το 20% απόλυτα ικανοποιημένο και 12% ικανοποιημένο. Δυσάρεστο όμως είναι το γεγονός ότι το μεγαλύτερο ποσοστό του δήμου δεν είναι ευχαριστημένο. Βλέπουμε ότι το 35% είναι λίγο ικανοποιημένο και το 25% καθόλου ικανοποιημένο.

ΠΙΝΑΚΑΣ 5.4.5.1

	Άτομα	Ποσοστό τις %	Έγκυρο ποσοστό	Άθροισμα
Ικανοποιημένος	12	12,0	12,0	12,0
Πολύ ικανοποιημένος	8	8,0	8,0	20,0
Απόλυτα ικανοποιημένος	20	20,0	20,0	40,0
Λίγο Ικανοποιημένος	35	35,0	35,0	75,0
Καθόλου ικανοποιημένος	25	25,0	25,0	<b>100</b>
Σύνολο	<b>100</b>	<b>100</b>	<b>100</b>	<b>100</b>



#### 5.4.6 .Χώροι ψυχαγωγίας

ΠΙΝΑΚΑΣ 5.4.6.1

	Άτομα	Ποσοστό τις %	Έγκυρο ποσοστό	Άθροισμα
Ικανοποιημένος	29	29,0	29,0	29,0
Πολύ ικανοποιημένος	45	45,0	45,0	74,0
Απόλυτα ικανοποιημένος	10	10,0	10,0	84,0
Λίγο Ικανοποιημένος	10	10,0	10,0	94,0
Καθόλου ικανοποιημένος	6	6,0	6,0	<b>100</b>
Σύνολο	<b>100</b>	<b>100</b>	<b>100</b>	<b>100</b>

Σχετικά με την ικανοποίηση των κατοίκων από τους χώρους ψυχαγωγίας του δήμου(πάρκα, παιδικές χαρές, γήπεδα, μουσικά ωδεία, θέατρα, παραδοσιακοί χοροί και μοντέρνοι χοροί , παιδότοποι, χώροι εκδηλώσεων, κινηματογράφοι, υπηρεσίες και κέντρα αισθητικής) βλέπουμε από τον παραπάνω πίνακα πως οι κάτοικοι είναι πολύ ευχαριστημένοι καθώς το 45% είναι πολύ ικανοποιημένο ,επίσης το 29% είναι ικανοποιημένο, ενώ μικρό αποτελεί το ποσοστό των κατοίκων το οποίο είναι μη ικανοποιημένο.

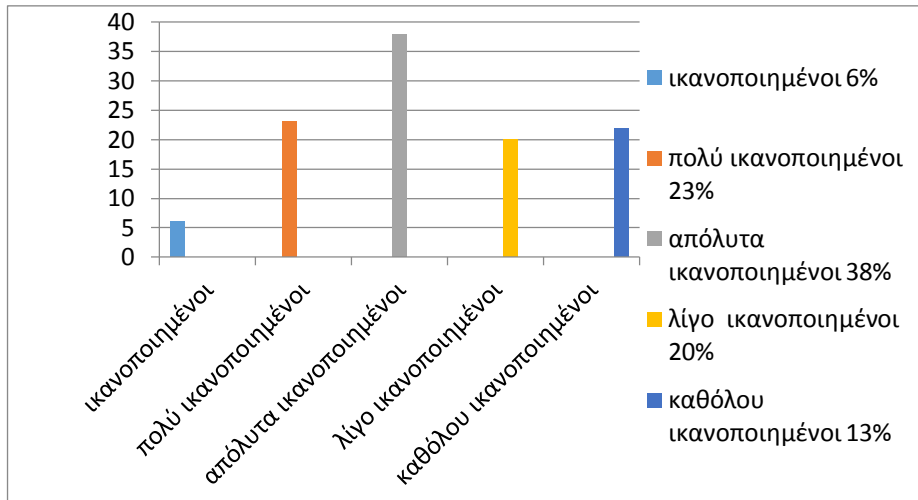
5.4.7 .Στατιστικά αποτελέσματα των Δομών υγείας.

ΠΙΝΑΚΑΣ 5.4.7.1

	Άτομα	Ποσοστό τις %	Έγκυρο ποσοστό	Άθροισμα
Ικανοποιημένος	6	6,0	6,0	6,0
Πολύ ικανοποιημένος	23	23,0	23,0	29,0
Απόλυτα ικανοποιημένος	38	38,0	38,0	67,0
Λίγο Ικανοποιημένος	20	22,0	22,0	72,0
Καθόλου ικανοποιημένος	13	13,0	13,0	<b>100</b>
Σύνολο	<b>100</b>	<b>100</b>	<b>100</b>	<b>100</b>

Όσον αφορά τις δομές υγείας βλέπουμε από τον παραπάνω πίνακα ότι το 38% είναι απόλυτα ικανοποιημένο, επίσης το 23% είναι πολύ ικανοποιημένο, αυτό σημαίνει ότι ο δείκτης ικανοποίησης των κατοίκων είναι σε αρκετά καλό επίπεδο σε σχέση με τους λίγο ικανοποιημένους κατοίκους οι οποίοι αποτελούν το 20% και καθόλου ικανοποιημένους το 13%.

ΔΙΑΓΡΑΜΜΑ 5.4.7.2



5.4.8 Στατιστικά αποτελέσματα των Δραστηριοτήτων ελεύθερου χρόνου των κατοίκων.

Δραστηριότητες του ελεύθερου χρόνου των κατοίκων

Οι ερωτήσεις οι οποίες πραγματοποιήθηκαν ήταν σχετικά με :

1. Τον ελεύθερο χρόνο των κατοίκων
2. Την εργασία
3. Τις δραστηριότητες τις οποίες παρέχει ο δήμος
4. Τις υπηρεσίες τις οποίες παρέχει ο δήμος
5. Από την εκπαίδευση
6. Από τον περίγυρο σας

*Δραστηριότητες ελεύθερου χρόνου*

ΠΙΝΑΚΑΣ 5.4.8.1.

	Άτομα	Ποσοστό τις %	Έγκυρο ποσοστό	Άθροισμα
Ικανοποιημένος	28	28,0	28,0	28,0
Πολύ ικανοποιημένος	27	27,0	27,0	55,0
Απόλυτα ικανοποιημένος	15	15,0	15,0	70,0
Λίγο Ικανοποιημένος	10	10,0	10,0	80,0
Καθόλου ικανοποιημένος	20	20,0	20,0	<b>100,0</b>
Σύνολο	<b>100</b>	<b>100</b>	<b>100</b>	<b>100</b>

Σύμφωνα με τον παραπάνω πίνακα 5.4.8.1 βλέπουμε ότι το 28% είναι ικανοποιημένο , το 27% είναι πολύ ικανοποιημένο και το 15% είναι απόλυτα ικανοποιημένο. Το μεγαλύτερο ποσοστό των ερωτηθέντων δηλαδή το 70% είναι ικανοποιημένο από τις δραστηριότητες που παρέχει ο δήμος ενώ, το 30% δεν είναι ικανοποιημένο. Από τα παραπάνω προκύπτει ότι ο δήμος φροντίζει για την καλύτερη ποιότητα ζωής των κατοίκων και φροντίζει να τους παρέχει όλα εκείνα τα οποία χρειάζονται.

#### 5.4.9. Στατιστικά αποτελέσματα ολικής ικανοποίησης

Το παρακάτω διάγραμμα δίνει τα στατιστικά αποτελέσματα της ολικής ικανοποίησης από όλα τα υποκρίτρια όλων των κατηγοριών. Τα τελικά αποτελέσματα δεν είναι ικανοποιητικά αφού το 40% είναι λίγο ικανοποιημένο και το 26% δεν είναι καθόλου ικανοποιημένο. Τα ποσοστά αυτά αντικατοπτρίζουν πως οι κάτοικοι του δήμου δεν είναι ευχαριστημένοι από την ποιότητα ζωής τους στον δήμο Λοκρών.

Ολική ικανοποίηση των κατοίκων του δήμου Λοκρών

ΠΙΝΑΚΑΣ 5.4.9.1

	Άτομα	Ποσοστό τις %	Έγκυρο ποσοστό	Άθροισμα
Ικανοποιημένος	13	13,0	13,0	13,0
Πολύ ικανοποιημένος	8	8,0	8,0	21,0
Απόλυτα ικανοποιημένος	13	13,0	13,0	34,0
Λίγο Ικανοποιημένος	40	40,0	40,0	74,0
Καθόλου ικανοποιημένος	26	26,0	26,0	100
Σύνολο	<b>100</b>	<b>100</b>	<b>100</b>	<b>100</b>

## 5.5 Εμπειρική έρευνα

### Περιβάλλον

#### 5.5.1. Κοινωνικές δομές

Σύμφωνα με τα παρά πάνω αποτελέσματα από τα ερωτηματολόγιο (πίνακας 5.4.1.2), διαπιστώσαμε ότι οι κάτοικοι του δήμου είναι ικανοποιημένοι από τις κοινωνικές δομές του δήμου.

Από την τοπική έρευνα την οποία πραγματοποιήθηκε σε κάθε δημοτική και τοπική κοινότητα του δήμου διαπιστώθηκε ότι οι σχέσεις των ατόμων μεταξύ του κοινωνικού συνόλου είναι αρκετά καλές και λειτουργούν ορθά. Υπάρχει εμπιστοσύνη, επικοινωνία και ευγενής άμυλα.

#### 5.5.2 Δρόμοι-Πεζόδρομοι

Σημαντικό πρόβλημα αντιμετωπίζει ο δήμος σχετικά με τους δρόμους και τους πεζόδρομους. Ποιο συγκεκριμένα στην Δ.Ε. Λιβανατών οι δρόμοι είναι σε άσχημη κατάσταση λόγω της πολυκαιρίας αλλά είναι και πολύ μικρή σε έκταση. Στην Δ.Ε. Μαρτίνου επικρατεί και εκεί η ίδια κατάσταση . Σε καλύτερη κατάσταση βέβαια βρίσκεται η Δ.Ε. Μαλεσίνης καθώς και οι δρόμοι αλλά και οι πεζόδρομοι είναι σε πολύ καλή κατάσταση. Η Αταλάντη η οποία αποτελεί και έδρα του δήμου, αντιμετωπίζει και αυτή πρόβλημα με τους δρόμους, η εικόνα η οποία αντικρίζουν οι κάτοικοι δεν είναι και τόσο ευχάριστη, καθώς υπάρχουν παντού αυλάκια .

Το δυσάρεστο είναι πως σε όλο τον δήμο δεν έχει γίνει εδώ και αρκετά χρόνια κάποια προσπάθεια κατασκευής των δρόμων.

Οι κάτοικοι όπως διαπιστώσαμε και από αποτελέσματα των παρά πάνω ερωτηματολογίων δεν είναι ικανοποιημένοι ,διότι ο δήμος βασίζεται στον γεωργικό τομέα, στον κτηνοτροφικό τομέα και στον βιομηχανικό ,αυτό σημαίνει ότι οι μετακινήσεις των μηχανημάτων και των φορτηγών καθημερινά είναι αρκετές , και αυτό αποτελεί κίνδυνο ζωής των κατοίκων.

Η κατασκευή του οδικού δικτύου χρίζει ύψιστης σπουδαιότητας και αναγκαιότητας στην περιοχή.

### *5.5.3 Καθαριότητα*

Όσον αφορά το θέμα καθαριότητας του Δήμου, τα παραπάνω αποτελέσματα του ερωτηματολογίου έδειξαν ότι οι κάτοικοι δεν είναι ικανοποιημένοι από την καθαριότητα του δήμου.

Σύμφωνα με την τοπική έρευνα, διαπίστωσα πως σε ορισμένες περιοχές του δήμου, τα απορριμματοφόρα επισκέπτονται την περιοχή μία (1) φορά την εβδομάδα, διότι πηγαίνει σε συγκεκριμένα κεντρικά σημεία της περιοχής και η υπόλοιπη περιοχή να είναι σε πολύ άσχημη κατάσταση. Κυρίως τους καλοκαιρινούς μήνες ο δήμος μας αντιμετωπίζει πρόβλημα καθώς οι κάτοικοι αυξάνονται άρα και τα απορρίμματα δεν έχει γίνει όμως καμία κινητοποίηση.

### *5.5.4 Περισυλλογή αδέσποτων σκύλων καθώς και η ίδρυση ή η βελτίωση εγκαταστάσεων καταφυγίων αδέσποτων σκύλων*

Σχετικά με την περισυλλογή αδέσποτων σκύλων καθώς και την ίδρυση εγκαταστάσεων καταφυγίων αδέσποτων σκύλων, όπως είδαμε και παραπάνω από τα αποτελέσματα των ερωτηθέντων οι κάτοικοι του δήμου δεν είναι ευχαριστημένοι.

Σημαντικό πρόβλημα αντιμετωπίζει ο δήμος σχετικά με τα αδέσποτα ζώα, για τον λόγο ότι δεν έχει δημιουργηθεί ακόμη κάποιος χώρος φιλοξενίας των ζώων. Υπάρχει βέβαια η φιλοζωική η οποία εμβολιάζει τα αδέσποτα ζώα και τα στερώνει επίσης, αυτό όμως απ' ότι έδειξαν τα αποτελέσματα δεν καλύπτει πλήρως τους κατοίκους για τον λόγο πως αρκετά από τα αδέσποτα ζώα είναι άγρια. Επιπλέον, η φιλοζωική έχει γεμίσει η εγκατάσταση της και ο χώρος για μικρά ζώα είναι περιορισμένος. Πλέον η μόνη λύση είναι να επέμβει ο δήμος

#### *5.5.5 Χώροι κοιμητηρίων*

Με βάση τις απαντήσεις των ερωτηθέντων που είδαμε και παρά πάνω , οι κάτοικοι του δήμου είναι αρκετά ικανοποιημένοι από τους χώρους κοιμητηρίων.

Ο δήμος έχει ορίσει υπηρεσία καθαριότητας των χώρων , και από την τοπική έρευνα την οποία πραγματοποίησα διέκρινα ότι οι χώροι είναι αρκετά προσεγμένοι και καθαροί.

#### *5.5.6 Χώροι φυσικής ομορφιάς*

Με βάση τις απαντήσεις των ερωτηθέντων που είδαμε και πιο αναλυτικά παρά πάνω διαπιστώσαμε, πως οι κάτοικοι του δήμου είναι αρκετά ικανοποιημένοι από τους χώρους φυσικής ομορφιάς του δήμου.

Σύμφωνα με την τοπική έρευνα την οποία πραγματοποίησα στους χώρους φυσικής ομορφιάς του δήμου διαπίστωσα, ότι οι χώροι είναι σε αρκετά καλή κατάσταση. Ποιο συγκεκριμένα ο δήμος έχει ορίσει τις καθαρίστριες να επισκέπτονται τους χώρους μία φορά την εβδομάδα , όπως και του τεχνικούς για τυχόν βλάβες ή ζημιές που έχουν προηγηθεί.

#### *5.5.6 Χώροι Στάθμευσης*

Ο Δήμος Λοκρών δεν παρέχει ειδικούς χώρους στάθμευσης, πέραν αυτών που έχουν οριστεί από νομαρχιακή απόφαση και αφορούν εστιατόρια, γραφεία, νοσοκομεία, παιδικούς σταθμούς, σχολεία, κέντρα διασκέδασης κ.λ.π. Βέβαια υπάρχουν και αρκετοί δρόμοι στην Αταλάντη και οι κάτοικοι σταθμεύουν εκεί τα



αυτοκίνητα τους, πέρα από κάποιους δρόμους που απαγορεύεται η στάθμευση αυτοκινήτων και, εκεί βρίσκονται ταμπέλες ώστε να προειδοποιούν τους κατοίκους.

### 5.5.7 Μέσα Μεταφοράς

Όσον αφορά τα μέσα μεταφοράς, η ικανοποίηση των κατοίκων από αυτά δεν είναι και τόσο ικανοποιητική. Όπως διαπιστώσαμε και παρά πάνω από τα αποτελέσματα των ερωτηματολογίων προέκυψε, ότι το 62% των ερωτηθέντων χρησιμοποιούν το αυτοκίνητο τους ενώ, το 34% το λεωφορείο.

Σύμφωνα με τις παρατηρήσεις τις οποίες σημείωσαν οι ερωτηθέντες, διαπιστώθηκε ότι οι κάτοικοι κάνουν περισσότερο χρήση του αυτοκινήτου και όχι του λεωφορείου για τον λόγο ότι δεν του εξυπηρετεί άμεσα. Τα δρομολόγια είναι συγκεκριμένα :

- 6:30 π.μ. (Λάρυμνα-Μαρτίνο-Μαλεσίνα-Προσκυνά-Τραγάνα-Λιβανάτες) προς Αταλάντη και στις 2:00 μ.μ. Επιστροφή. Επιπλέον κάθε Δευτέρα και Παρασκευή υπάρχει ακόμη ένα δρομολόγιο στις 8:00 π.μ. και ένα επιστροφής στις 12:00 π.μ.
- 6:30 π.μ.(Λαμία-Μόλο-Άγιο Κωνσταντίνο-Καμένα Βούρλα-Καινούργιο) προς Αταλάντη και στις 2:00 επιστροφή.

Σημαντικό πρόβλημα αποτελεί να είναι αυτό, κυρίως για τους ηλικιωμένους κατοίκους, καθώς η αναχώρηση και το τέρμα των λεωφορείων ΚΤΕΛ είναι στο πρακτορείο. Τα λεωφορεία δεν κάνουν στάσεις στο κέντρο της πόλης ή σε κάποιο άλλο σημείο κοντά στο κέντρο, επίσης δεν υπάρχει και κάποιο άλλο μέσο για την μετακίνηση των κατοίκων στο κέντρο, μονάχα τα ταξί λόγω όμως οικονομικού οι περισσότεροι κάτοικοι δεν το προτιμούν.

### *5.5.8 Στέγαστρα αναμονής επιβατών*

Σύμφωνα με τις απαντήσεις των ερωτηθέντων και παρά πάνω είδαμε ότι οι κάτοικοι του δήμου δεν είναι ευχαριστημένοι από τα στέγαστρα αναμονής των επιβατών. Τα πρακτορεία του δήμου είναι 3, τα οποία βρίσκονται 1) Μαλεσίνα 2) Τραγάνα 3) Αταλάντη, στις συγκεκριμένες περιοχές δεν υπάρχουν στέγαστρα αναμονής. Στις υπόλοιπες περιοχές του δήμου υπάρχουν ή και όχι στέγαστρα αναμονής. Ποιο συγκεκριμένα στην Λάρυμνα υπάρχουν στέγαστρα αναμονής των επιβατών τα οποία είναι σε καλή κατάσταση ενώ αντιθέτως στο Μαρτίνο οι στάσεις των λεωφορείων είναι 3, οι 2 γίνονται σε στέγαστρα αναμονής των επιβατών τα οποία είναι άσχημη κατάσταση λόγω της πολυκαιρίας, και η άλλη στάση γίνεται σε πλατεία του δήμου όπου εκεί δεν βρίσκεται εγκατεστημένο κάποιο στέγαστρο αναμονής. Στην Τραγάνα και εκεί δεν βρίσκεται κάποιο στέγαστρο αναμονής, οι επιβάτες περιμένουν σε ένα περίπτερο το λεωφορείο, αυτό αποτελεί σημαντικό πρόβλημα ειδικά για τους χειμερινούς μήνες όπου στην συγκεκριμένη στάση περιμένουν τα παιδιά το σχολικό τους. Στις Λιβανάτες υπάρχουν 3 στέγαστρα αναμονής τα οποία είναι και αυτά αρκετά χρόνια και οι φθορές είναι εμφανής. Τα στέγαστρα αναμονής των επιβατών σε κάθε ΔΕ είναι από την εποχή πρώην συνένωσης των προϋπάρχοντων δήμων.

### *5.5.9 Φωτισμός στους Κοινόχρηστους χώρους του δήμου*

Όσον αφορά τον φωτισμό των κοινόχρηστων χώρων οι κάτοικοι του δήμου είναι ικανοποιημένοι.

Από την έρευνα την οποία πραγματοποίησα διαπίστωσα πως οι δρόμοι, οι πλατείες άλση και γενικά οι προοριζόμενοι για κοινή χρήση ελεύθεροι χώροι δεν έχουν κάποιο πρόβλημα σχετικά με τον φωτισμό, φωτίζονται κανονικά τις νυχτερινές ώρες και τους χειμερινούς μήνες από νωρίς το απόγευμα.

### *5.5.10 Παροχές Νερού*

Σύμφωνα με τις παρά πάνω απαντήσεις των ερωτηθέντων, αρκετά μεγάλη είναι η διαφορά στους ικανοποιημένους και στους μη ικανοποιημένους κατοίκους. Οι κάτοικοι του δήμου δεν είναι ευχαριστημένοι με τις παροχές ύδρευσης καθώς στον Δήμο δεν υπάρχει Βιολογικό, και οι βλάβες είναι αρκετά συχνές.

### *6.11 Χώροι ψυχαγωγίας*

Όσον αφορά τους χώρους ψυχαγωγίας οι κάτοικοι του δήμου είναι πολύ ευχαριστημένοι , καθώς οι περισσότεροι από τους ερωτηθέντες είναι εγγεγραμμένοι σε κάποιον σύλλογο όπως ΚΑΠΗ, πολιτιστικό, εθελοντικές δραστηριότητες κλπ.

Από την τοπική έρευνα που πραγματοποίησα στον δήμο , διαπίστωσα πως το προσωπικό το οποίο έχει εκλεγεί από τους κατοίκους του δήμου, είναι ικανό να βρίσκεται στις κατάλληλες θέσεις για τις οποίες έχει οριστεί καθώς ενδιαφέρεται για το καλό του δήμου του, αλλά για την ποιότητα ζωής του δήμου και ειδικά των νέων καθώς διοργανώνει αρκετά συχνά μουσικά events στα οποία συμμετέχουν νεαρά άτομα. Επίσης διοργανώνει αθλητικές δραστηριότητες με στόχο την δημιουργία ευγενούς άμιλλας των νέων.

### *5.5.12 Δομές υγείας*

Όσον αφορά τις δομές υγείας οι περισσότεροι από τους ερωτηθέντες είναι απόλυτα ικανοποιημένοι όπως διαπιστώσαμε και στον παρά πάνω πίνακα 5.4.7.1, οι περισσότεροι κάτοικοι του δήμου Λοκρών είναι απόλυτα ικανοποιημένοι.

Σύμφωνα με την τοπική έρευνα την οποία πραγματοποίησα κατέληξα στο συμπέρασμα πως τα ιατρεία τα οποία είναι εγκατεστημένα στον δήμο μας διαθέτουν εξειδικευμένο προσωπικό όλων των ειδικοτήτων , το οποίο μπορεί να παρέχει στους

κατοίκους τις απαραίτητες βοήθειες. Επίσης , λόγω της πρόσφατης ανακαίνισης του διαθέτει καινοτόμο εξοπλισμό και μηχανήματα τελευταίας τεχνολογίας.

### *5.5 13 Δραστηριότητες ελεύθερου χρόνου*

Οι κάτοικοι του δήμου είναι αρκετά ικανοποιημένοι από τις δραστηριότητες τις οποίες τους παρέχονται τον ελεύθερο χρόνο. Όπως διαπιστώσαμε και από τις απαντήσεις των το 30% είναι αρκετά ικανοποιημένο ενώ το 70% απόλυτα ικανοποιημένο. Σύμφωνα με την τοπική έρευνα την οποία πραγματοποίησα διαπίστωσα ότι ο Δήμος Λοκρών είναι σε πολύ καλό επίπεδο όσον αφορά :

- 1) Οι κάτοικοι του δήμου έχουν την δυνατότητα να επισκεφθούν το γήπεδο βόλεϊ, σύγχρονους και παραδοσιακούς χορούς , μπαλέτο, μουσικό ωδείο, ομάδες ποδοσφαίρου, μαθήματα υπολογιστών.
- 2) Η ανεργία στον δήμο κυμαίνεται στο 15%. Οι κάτοικοι της περιοχής εργάζονται είτε σε κάποιο από τα πολλά εργοστάσια της περιοχής είτε είναι επαγγελματίες. Επειδή όμως οι κοινότητες του δήμου βρίσκονται πολύ κοντά μεταξύ τους και η βιομηχανική περιοχή βρίσκεται πολύ σε όλους τους δήμους, οι εργαζόμενοι δεν καθυστερούν στην μετακίνηση τους άρα έχουν αρκετό χρόνο να συμμετέχουν σε δραστηριότητες.  
Το μεγαλύτερο μέρος των κατοίκων του δήμου είναι εργαζόμενοι καθώς η περιοχή μας είναι γεωργική ,κτηνοτροφική καθώς και βιομηχανική.
- 3) Ο Δήμος επιδιώκει με κάθε τρόπο και όσο αυτό είναι εφικτό να παρέχει στους κατοίκους όσες περισσότερες δραστηριότητες γίνεται, με αποτέλεσμα και ανεργία να βρίσκεται σε χαμηλά επίπεδα όπως ανέφερα και παρά πάνω καθώς, απασχολεί τους πτυχιούχους σε ανάλογες θέσεις έτσι ώστε , και να βοηθά στην εξαγωγή της ανεργίας των νέων.
- 4) Στον τομέα της εκπαίδευσης υπάρχει το ολοήμερο σχολείο το οποίο βοηθάει και συμβάλει στην βελτίωση του βιοτικού επιπέδου , και τα παιδιά να διαβάζουν τα παιδιά τα μαθήματα τους στο σχολείο αλλά ,και παράλληλα να γυμνάζονται, να μαθαίνουν και επιπλέον πράγματα όπως ξένες γλώσσες, χρήση υπολογιστών , ζωγραφική κλπ.

## ΕΚΤΟ ΚΕΦΑΛΑΙΟ

### ΣΥΜΠΕΡΣΜΑ –ΣΧΟΛΙΑΣΜΟΣ ΑΠΟΤΕΛΕΣΜΑΤΩΝ

Όπως διαπιστώσαμε από τις απαντήσεις των ερωτηθέντων αλλά και την τοπική έρευνα την οποία πραγματοποίησα προέκυψαν τα εξής συμπεράσματα:

Από τη μία ο δήμος Λοκρών έχει αρκετά καλό βιοτικό επίπεδο αλλά από την άλλη έχει αρκετές ελλείψεις οι οποίες δυσκολεύουν την ζωή των πολιτών. Στην ερώτηση «έχοντας στο μυαλό σας το σύνολο των παραπάνω ερωτήσεων πόσο ικανοποιημένοι είστε από το περιβάλλον του δήμου σας»; Οι περισσότεροι ερωτηθέντες όπως διαπιστώσαμε και παρά πάνω είναι μη ικανοποιημένοι καθώς το 31% είναι λίγο ικανοποιημένοι και το 27% καθόλου ικανοποιημένοι.

Σύμφωνα με την σύνταξη των ερωτηματολογίων διαπίστωσα ότι οι μη ικανοποιημένοι κάτοικοι καθώς και οι λίγο ικανοποιημένοι κάτοικοι ήταν μεταξύ των ηλικιών 36-45 ετών καθώς και 60 ετών και άνω. Επίσης το 25% των γυναικών ήταν λίγο ικανοποιημένες καθώς και καθόλου ικανοποιημένες ενώ, το 18% ήταν ικανοποιημένες. Το μεγαλύτερο ποσοστό των μη ικανοποιημένων κατοίκων σημείωσαν οι άνδρες κάτοικοι καθώς το 33% των ανδρών ήταν αυτοί οι οποίοι σημείωσαν αρνητικές απαντήσεις.

Σύμφωνα λοιπόν με τις απαντήσεις των κατοίκων προέκυψε το συμπέρασμα ότι ο δήμος αντιμετωπίζει κρίσιμα πρόβλημα, εκ των οποίων τα πιο σημαντικά είναι τα εξής: η κατάσταση στην οποία βρίσκεται το οδικό δίκτυο ,η καθαριότητα, η

περισυλλογή των αδέσποτων σκύλων καθώς και με τους χώρους στάθμευσης. Ο δήμος δεν παρέχει κάποιους ειδικούς χώρους στάθμευσης των αυτοκινήτων πέραν αυτών που ορίζονται από τον νόμο σε σχολεία, γυμναστήρια, χώρους κοιμητηρίων, τράπεζες, γήπεδα όπου οι θέσεις στάθμευσης σε ορισμένες Δ.Ε είναι λιγοστές.

Ακόμη ένα πρόβλημα στον δήμο αποτελούν τα μέσα μεταφοράς του Δήμου. Οι κάτοικοι δεν είναι ικανοποιημένοι από τα δρομολόγια, από τις στάσεις των δρομολογίων καθώς , και με τα στέγαστρα αναμονής των επιβατών. Οι κάτοικοι της κάθε κοινότητας χρησιμοποιούν καθημερινά λεωφορείο (ηλικίες άνω των 46) για την εξυπηρέτηση των βασικών αναγκών τράπεζες, ιατρούς κλπ. Το πρόβλημα που αντιμετωπίζουν όμως είναι τεράστιο καθώς τα δρομολόγια δεν γίνονται απευθείας, με αποτέλεσμα ο χρόνος αναμονής να είναι τεράστιος. Όπως είδαμε και παρά πάνω στις απαντήσεις των ερωτηματολογίων το 28% είναι λίγο ικανοποιημένοι καθώς και καθόλου ικανοποιημένοι. Όπως διαπίστωσα οι μη ικανοποιημένοι ήταν οι κάτοικοι μεταξύ των ηλικιών 46-65 ετών και άνω.

Όπως κατέγραψαν στις παρατηρήσεις τους, οι πολίτες θα ήθελαν και στάσεις στο κέντρο του δήμου και τα δρομολόγια να είναι καθημερινά και με μεγαλύτερη συχνότητα.

Τελευταίο και σημαντικό πρόβλημα αποτελούν οι παροχές νερού του Δήμου. Οι απαντήσεις των ερωτηθέντων έδειξαν ότι οι περισσότεροι κάτοικοι είναι μη ικανοποιημένοι για τον λόγο ότι οι βλάβες του δικτύου είναι αρκετά συχνές και ειδικά και τους καλοκαιρινούς μήνες αποτελεί συχνό φαινόμενο. Στο συγκεκριμένο θέμα διαπίστωσα ότι οι λίγο ικανοποιημένοι και καθόλου ικανοποιημένοι ήταν οι κάτοικοι όλων των ηλικιών δηλαδή, 16-25, 26-35,46-65 και 65 ετών και άνω.

Επομένως ο Δήμος Λοκρών παρέχει όλες τις υπηρεσίες οι οποίες προβλέπονται από τον Ν.3463/2006 του άρθρου 75 και του Ν.3852/2010 του άρθρου 94 αλλά τα προβλήματα και οι δυσκολίες στην απόλυτη εφαρμογή είναι πάρα πολλαπλές. Ίσως ο λόγος που ο δήμος αδυνατεί να ανταπεξέλθει πλήρως στις αρμοδιότητες του και στα βασικά του καθήκοντα , τα οποία είναι ύψιστης σημασίας για τον δήμο και την εύρυθμη λειτουργία του , την βελτίωση της ποιότητας ζωής του είναι το οικονομικό σκέλος και οι περισσότεροι που έχουν τεθεί. Αυτό έχει ως αποτέλεσμα , ελλείψεις από έμπειρο προσωπικό το οποίο συμβάλλει στις καθημερινές ανάγκες.

Τέλος, θεωρώ πως ο δήμος λόγω του όγκου των αναγκών των αρκετών κοινοτήτων λόγω της συγχώνευσης του Καλλικράτη δεν προλαβαίνει να παρακολουθεί και να

καλύπτει τα προβλήματα που αντιμετωπίζει η κάθε μια, με απόλυτη επιτυχία και σε αυτό ασφαλώς και δεν ευθύνεται ο ίδιος αλλά οι περιορισμοί που δέχεται λόγω της έλλειψης κονδυλίων .Το σημαντικό είναι πως υπάρχει η θέληση από τους αρμόδιους και αυτό που δίνει ελπίδα για ανάπτυξη είναι η συνεχής συμμετοχή των νέων και μορφωμένων ατόμων με τα κοινά.

## ΒΙΒΛΙΟΓΡΑΦΙΑ

- Κοσμά Κ. (2007) Η τοπική Αυτοδιοίκηση στην Ελλάδα δομή και λειτουργία στην ευρωπαϊκή επιτροπή. Αθήνα: εκδόσεις Πατάκη.
- Εκδόσεις Πατάκη . (1999) Πολιτισμός και Τοπική Αυτοδιοίκηση.
- Παπαδημητρίου Γ. ,(1993). «Η Τοπική Αυτοδιοίκηση στην σύγχρονη Δημοκρατία», εκδόσεις επίκεντρο.
- Εφημερίδα της Κυβερνήσεως ,«Οργάνωση και λειτουργία οργανισμών τοπικής αυτοδιοίκησης πρώτου και δευτέρου βαθμού»(2016, 29 Οκτωβρίου). Αρ. φύλλου 195.
- Βακαλιός , Θ. (1984) Ποιότητα ζωής. Προβληματισμοί –Κατευθύνσεις , Αθήνα κέντρο προγραμματισμού και οικονομικών ερευνών σελ. 16.
- Οικονόμου , Μ., Κοκκώση , Μ ., Τριανταφύλλου , Ε., Χριστοδούλου , Γ. (2001). Ποιότητα ζωής και ψυχική υγεία. Σελ.240.
- Λοκρικά χρονικά (1997). Ετήσια έκδοση εταιρίας ιστορικών και λαογραφικών ερευνών. Αθήνα. Τόμος και χρόνος 3<sup>ος</sup>.
- Καραστάθης Κώστας Β. (1999). Μαλεσίνα-Ιστορία-μνημεία-Αρχαιολογικοί χώροι. Αθήνα: Εκδόσεις ομίλου για τη διάσωση του Βυζαντινού ναού Αγίου Γεωργίου Μαλεσίνας.

- Δακορώνα ,Φ. Κωτούλας, Δ. Μπαλτά, Ε. (2009). Λοκρικά ιστορία και πολιτισμός. Ιστοσελίδα wikipedia.gr. Αναρτήθηκε 23 Ιουνίου ,2017, από [goo.gl/QrLomU](http://goo.gl/QrLomU)
- Περιφέρεια Στερεάς Ελλάδας. Ιστοσελίδα wikipedia.gr. Αναρτήθηκε 29 Ιανουαρίου, 2017, από [goo.gl/ajTu1H](http://goo.gl/ajTu1H)
- Πρόγραμμα Καλλικράτης . (2017, Ιούνιος 15). Ιστοσελίδα wikipedia.gr. Αναρτήθηκε από [goo.gl/fCik4g](http://goo.gl/fCik4g)
- Καραστάθης Κ.Β. (1999) Μαλεσίνα ιστορία, μνημεία, αρχαιολογικοί χώροι. Δακορώνα Κοτούλας Δ. Μπαλτά Ε, Συνθιακάκη Β, Τόλιας Γ. Ιστορία και Πολιτισμός
- Δακορώνια Φ.(2010).Πολιτιστικός εξωραϊστικός Σύλλογος Λιβανατών
- Επαμεινώνδας ,Σπηλιωτόπουλος .(2001). *Εγχειρίδιο Διοικητικού Δικαίου*. Εκδόσεις Σάκκουλα, σελ. 338, υποσημείωση 54.
- Εφημερίδα της Κυβερνήσεως Ν.2946/άρθρο 1-4
- Ρουμελιώτου, Μ. (2006). Βασικοί άξονες Τοπικής Ανάπτυξης. Ιστοσελίδα [blogspot.gr](http://blogspot.gr). Αναρτήθηκε από [goo.gl/ivX9Zk](http://goo.gl/ivX9Zk)
- Εφημερίδα της Κυβερνήσεως (2010,7 Ιουνίου). Νέα Αρχιτεκτονική της Αυτοδιοίκησης και της αποκεντρωμένης Διοίκησης-πρόγραμμα Καλλικράτης ΦΑ87 σελ. 1793
- Απόφαση 4589 του Υπ. Εσωτερικών (2010). Αποκέντρωση & Ηλεκτρονικής διακυβέρνησης
- Εφημερίδα της Κυβερνήσεως Ν.3852/210. Άρθρο 93-94-95-99
- Εφημερίδα της Κυβερνήσεως «Οργάνωση και λειτουργία Τοπικής αυτοδιοίκησης πρώτου και δευτέρου βαθμού» Αρ. φύλλου 195
- ΦΕΚ 87 Α' Ν.3852/2010 διαδικασίες ανάθεσης και εκπόνησης μελετών έγκρισης ή αναθεώρησης γενικών πολεοδομικών στοιχείων





## ΕΡΩΤΗΜΑΤΟΛΟΓΙΟ



ΤΕΧΝΟΛΟΓΙΚΟ ΕΚΠΑΙΔΕΥΤΙΚΟ ΙΔΡΥΜΑ ΠΕΛΟΠΟΝΝΗΣΟΥ  
ΤΜΗΜΑ ΤΟΠΙΚΗΣ ΑΥΤΟΔΙΟΙΚΗΣΗΣ

ΈΡΕΥΝΑ εφαρμοσμένη στην Ποιότητα ζωής του Δήμου Λοκρών

Έρευνα  
Ποιότητα ζωής στον Δήμο Λοκρών

Το παρόν έντυπο συμπληρώνεται από κατοίκους μεταξύ των ετών 18-25, 30-50,65-70 οι οποίοι κατοικούν στον Δήμο Λοκρών.

Οι απαντήσεις στα ερωτήματα του ερωτηματολογίου είναι απολύτως εμπιστευτικές και θα αξιοποιηθούν για τη διενέργεια στατιστικής έρευνας στα πλαίσια της πτυχιακής εργασίας.

Παρακαλώ απαντήστε σε όλες τις ερωτήσεις

Στοιχεία ερωτηματολογίου	
A/A Ερωτηματολογίου <input type="text"/>	Παρατηρήσεις :
Ημ/νία Συνέντευξης ...../.....	

### A. Γενικά Στοιχεία

A.1. Φύλο (σημειώστε με X) : 1. Άνδρας [  ] 2. Γυναίκα [  ]

A.2. Κατοικείτε στον Δήμο Λοκρών 1. Ναι [  ] 2. Όχι [  ]

A.3. Ψηφίζεται στον Δήμο Λοκρών 1.Ναι [  ] 2. Όχι [  ]

A.4. Πόσων χρονών είστε ετών;

## B. ΠΕΡΙΒΑΛΛΟΝ

B.1. Στον δήμο σας υπάρχουν κοινωνικές δομές και αν ναι ποιες από τις παρακάτω; ( Σημειώστε με χ όπου υπάρχει η αντίστοιχη υπηρεσία στον δήμο σας).

1. Κοινωνικό Παντοπωλείο

2. Κοινωνικό φαρμακείο

3. Κέντρα ημερήσιας αποδοχής αστέγων

4. Κέντρο ψυχαγωγικής ενδυνάμωσης

5. Βιβλιάρια υγείας σε ανασφάλιστους δημότες

6. Παιδικοί σταθμοί

7. Δωρεάν Προγράμματα Πρόσληψης Υγείας εξέταση σκολίωσης μαθητών Δημοτικών σχολείων του Δήμου

8. Διάθεση ρουχισμού ,παπουτσιών ,παιχνιδιών, ιατρικών βοηθημάτων δεύτερης ευκαιρίας

9. Η Περισυλλογή αδέσποτων σκύλων , καθώς και η ίδρυση ή βελτίωση

εγκαταστάσεων καταφυγίων αδέσποτων σκύλων.

B.2. Πόσο ικανοποιημένοι είστε από τις παρά πάνω Κοινωνικές δομές; ( Σημειώστε με χ τον Τόπο κατοικίας σας καθώς και πόσο ικανοποιημένοι είστε ).

	Δ.Ε Αταλάντης	Δ.Ε Δαφνουσίων	Δ.Ε Μαλεσίνης	Δ.Ε Οπουντίων
Ικανοποιημένος				
Πολύ ικανοποιημένος				
Απόλυτα ικανοποιημένος				
Λίγο ικανοποιημένος				

Καθόλου ικανοποιημένος				
------------------------	--	--	--	--

B.3. Είστε ευχαριστημένοι από τους δρόμους καθώς και πεζόδρομους του δήμου σας;

Ικανοποιημένος	
Πολύ ικανοποιημένος	
Απόλυτα ικανοποιημένος	
Λίγο ικανοποιημένος	
Καθόλου ικανοποιημένος	

B.4 Πόσο ικανοποιημένοι είστε από την καθαριότητα της Πόλης σας ή του χωριού σας, θα θέλατε το απορριμματοφόρο να περνάει πιο συχνά από τον χώρο σας;

Ικανοποιημένος	
Πολύ ικανοποιημένος	
Απόλυτα ικανοποιημένος	
Λίγο ικανοποιημένος	
Καθόλου ικανοποιημένος	

B.5. Πόσο ικανοποιημένοι είστε από την περισυλλογή αδέσποτων σκύλων καθώς και τις εγκαταστάσεις καταφυγίων των αδέσποτων σκύλων.

Ικανοποιημένος	
Πολύ ικανοποιημένος	
Απόλυτα ικανοποιημένος	
Λίγο ικανοποιημένος	
Καθόλου ικανοποιημένος	

**Σημειώστε τις παρατηρήσεις σας**

B.6. Πόσο ικανοποιημένοι είστε από την επίσκεψη σας σε χώρους φυσικής ομορφιάς ;

Ικανοποιημένος	
Πολύ ικανοποιημένος	
Απόλυτα ικανοποιημένος	
Λίγο ικανοποιημένος	
Καθόλου ικανοποιημένος	

Σημειώστε τις παρατηρήσεις σας σχετικά με την καθαριότητα :

--

## Γ. ΜΕΣΑ ΜΕΤΑΦΟΡΑΣ

Γ.1. Ποιά μέσα μεταφοράς χρησιμοποιείται περισσότερο;: (Σημειώστε με χ)

Αυτοκίνητο	
Ταξί	
Λεωφορείο	
Άλλο	

Γ.2. Πόσο ικανοποιημένοι είστε από τα μέσα μεταφοράς του Δήμου σας ; (Σημειώστε με χ)

Ικανοποιημένος	
Πολύ ικανοποιημένος	
Απόλυτα ικανοποιημένος	
Λίγο ικανοποιημένος	
Καθόλου ικανοποιημένος	

Γ.3. Πόσο ικανοποιημένοι είστε από την συχνότητα των δρομολογίων των μέσων μαζικής μεταφοράς; (Σημειώστε με χ)

Ικανοποιημένος	
Πολύ ικανοποιημένος	
Απόλυτα ικανοποιημένος	
Λίγο ικανοποιημένος	
Καθόλου ικανοποιημένος	

Σημειώστε τις παρατηρήσεις σας σχετικά με τα μέσα μεταφοράς:

--

Γ.4. Πόσο ικανοποιημένοι είστε από τα στέγαστρα αναμονής (στάσεις) τα οποία βρίσκονται στον δήμο σας ;

Ικανοποιημένος	
Πολύ ικανοποιημένος	
Απόλυτα ικανοποιημένος	
Λίγο ικανοποιημένος	
Καθόλου ικανοποιημένος	

#### Δ. ΥΠΗΡΕΣΙΕΣ ΤΟΥ ΔΗΜΟΥ

Δ.1. Πόσο ικανοποιημένοι είστε από την παροχή ηλεκτροφωτισμού στους δημόσιους χώρους που σας παρέχει ο δήμος σας ;

Ικανοποιημένος	
Πολύ ικανοποιημένος	
Απόλυτα ικανοποιημένος	
Λίγο ικανοποιημένος	
Καθόλου ικανοποιημένος	

Σημειώστε τις παρατηρήσεις σας σχετικά με τα μέσα μεταφοράς

--

Δ.2 Πόσο ικανοποιημένοι είστε από τις παροχές νερού του δήμου σας ; (Σημειώστε με χ)

Ικανοποιημένος	
Πολύ ικανοποιημένος	
Απόλυτα ικανοποιημένος	
Λίγο ικανοποιημένος	
Καθόλου ικανοποιημένος	

Σημειώστε με χ τις παρατηρήσεις σας σχετικά με τις παροχές νερού του Δήμου σας :

--



Δ.3. Υπάρχουν χώροι ψυχαγωγίας στον Δήμο – Τόπο σας, και αν ναι ποιοι από τους παρακάτω; (Σημειώστε με χ).

- |   |                          |
|---|--------------------------|
| 1. Πάρκα                                  | <input type="checkbox"/> |
| 2. Παιδικές χαρές                         | <input type="checkbox"/> |
| 3. Γήπεδα                                 | <input type="checkbox"/> |
| 4. Μουσικά ωδεία                          | <input type="checkbox"/> |
| 5. Θέατρα                                 | <input type="checkbox"/> |
| 6. Παραδοσιακοί και μοντέρνοι χοροί       | <input type="checkbox"/> |
| 7. Παιδότοποι                             | <input type="checkbox"/> |
| 8. Χώροι εκδηλώσεων                       | <input type="checkbox"/> |
| 9. Κινηματογράφοι                         | <input type="checkbox"/> |
| 10. Υπηρεσίες υγείας & κέντρα αισθητικής. | <input type="checkbox"/> |

Δ.4. Σημειώστε με χ τον τόπο κατοικίας σας καθώς και κατά πόσο ικανοποιημένοι είστε από τους χώρους ψυχαγωγίας του Τόπου σας).

	Δ.Ε Αταλάντης	Δ.Ε Δαφνουσίων	Δ.Ε Μαλεσίνης	Δ.Ε Οπουντίων
Ικανοποιημένος				
Πολύ ικανοποιημένος				
Απόλυτα ικανοποιημένος				
Λίγο ικανοποιημένος				
Καθόλου ικανοποιημένος				

Δ.5. Πόσο ικανοποιημένοι είστε από τις δραστηριότητες που σας παρέχει ο δήμος να χρησιμοποιείται στον ελεύθερο σας χρόνο ;

Ικανοποιημένος	
Πολύ ικανοποιημένος	
Απόλυτα ικανοποιημένος	
Λίγο ικανοποιημένος	
Καθόλου ικανοποιημένος	

Σημειώστε τις παρατηρήσεις σας σχετικά με τις δραστηριότητες σας στον ελεύθερο σας χρόνο.

--

## Δ6.ΔΟΜΕΣ ΥΓΕΙΑΣ

Δ.6. Υπάρχουν Δομές υγείας στον Τόπο- Δήμο σας ; (Σημειώστε με χ τον τόπο κατοικίας σας καθώς και πόσο ικανοποιημένοι είστε από τις δομές υγείας που σας παρέχονται)

	Δ.Ε Αταλάντης	Δ.Ε Δαφνουσίων	Δ.Ε Μαλεσίνης	Δ.Ε Οπουντίων
Ικανοποιημένος				
Πολύ ικανοποιημένος				
Απόλυτα ικανοποιημένος				
Λίγο ικανοποιημένος				
Καθόλου ικανοποιημένος				

.

## Ε.ΟΛΙΚΗ ΙΚΑΝΟΠΟΙΗΣΗ

Έχοντας στο μυαλό σας το σύνολο των παραπάνω ερωτήσεων, πόσο ικανοποιημένοι είστε από τον Δήμο ;

Ικανοποιημένος	
Πολύ ικανοποιημένος	
Απόλυτα ικανοποιημένος	
Λίγο ικανοποιημένος	
Καθόλου ικανοποιημένος	

Παρατηρήσεις

--



