

**Θέμα:**

**«Η πολιτική ανεξαρτησία των τοπικών αρχών»**

**Επιμέλεια Πτυχιακής Εργασίας:**

**Κοκινόρη Κωνσταντίνα (Α.Μ. 2011081)**

**Τσάτσαρη Ανδρομάχη (Α.Μ.2011120)**

**Επιβλέπουσα Καθηγήτρια:**

**Τριανταφυλλοπούλου Αθανασία**

*Καλαμάτα, 2017*

## *Ευχαριστίες*

Η παρούσα πτυχιακή εργασία εκπονήθηκε στα πλαίσια της φοίτησής μας στο ΤΕ.Ι. Πελοποννήσου, στο Τμήμα Διοίκησης Επιχειρήσεων και Οργανισμών υπό την επίβλεψη της Επίκουρου Καθηγήτριας κας Τριανταφυλλοπούλου Αθανασίας. Θα θέλαμε να ευχαριστήσουμε την καθηγήτριά μας κα. Τριανταφυλλοπούλου Αθανασία για την πολύτιμη βοήθειά της, τις ακριβείς παρατηρήσεις της, τις καθοδηγήσεις της και την επίβλεψή της. Ακόμα, ευχαριστούμε όλους όσους με οποιονδήποτε τρόπο στάθηκαν όλο αυτό το διάστημα δίπλα μας. Ιδιαίτερα, ευχαριστούμε τις οικογένειές μας για τη στήριξή τους σε κάθε βήμα της ζωής μας.

*Κοκινόρη Κωνσταντίνα, Τσάτσαρη Ανδρομάχη*

*Καλαμάτα, Ιούνιος 2017*

## ***Περίληψη***

Σε ένα διεθνές περιβάλλον που ολοένα μεταβάλλεται με ταχύτατους ρυθμούς, η Τοπική Αυτοδιοίκηση αποτελεί σημαντικό παράγοντα για την ανάπτυξη κάθε τόπου. Η Τοπική Αυτοδιοίκηση αποτελεί θεσμό του Δημόσιου Δικαίου και ταυτίζεται με την έννοια της Συνταγματικής κατοχύρωσης με βασικό στόχο τη διαχείριση των τοπικών υποθέσεων από ένα αντιπροσωπευτικό όργανο της τοπικής κοινωνίας. Η νέα αρχιτεκτονική της Τοπικής Αυτοδιοίκησης είναι ενιαία τόσο για την Πρωτοβάθμια, όσο και για τη Δευτεροβάθμια. Αντικείμενο της παρούσας μελέτης αποτελεί η διερεύνηση της εξάρτησης της Τοπικής Αυτοδιοίκησης από τα Πολιτικά Κόμματα, τα οποία αποτελούν θεσμούς πολιτικής εκπροσώπησης της κοινωνίας και αποζητούν τη διερεύνηση των δημοκρατικών ορίων του πολιτικού συστήματος. Για την ουσιαστικότερη μελέτη του συγκεκριμένου ζητήματος υλοποιείται σχετικά έρευνα από την οποία προκύπτει ότι στην Τοπική Αυτοδιοίκηση λαμβάνεται περισσότερο υπόψη η ανθρώπινη αμεσότητα και η ικανότητα για την ενασχόληση και την επίλυση των τοπικών θεμάτων που προκύπτουν, συγκριτικά με την κομματική ταυτότητα, η οποία διαδραματίζει περισσότερο σημαντικό ρόλο στις Εθνικές Εκλογές.

***Λέξεις – Κλειδιά:*** Τοπική Αυτοδιοίκηση, Πρωτοβάθμια Τοπική Αυτοδιοίκηση, Δευτεροβάθμια Τοπική Αυτοδιοίκηση, Πολιτικά Κόμματα, Εκλογικό Σύστημα, Πολιτική Υποστήριξη, Πολιτική Ανεξαρτησία

## ***Περιεχόμενα***

Εισαγωγή .....	10
Κεφάλαιο 1. Η λειτουργία των Τοπικών Αρχών .....	12
1.1 Η έννοια της Τοπικής Αυτοδιοίκησης .....	12
1.2 Η Διοικητική Διαίρεση σε χώρες της Ευρωπαϊκής Ένωσης .....	14
1.2.1 Αρμοδιότητες των Βαθμίδων της Τοπικής Αυτοδιοίκησης σε χώρες της Ευρωπαϊκής Ένωσης.....	16
1.3 Η Διοικητική Διαίρεση της Ελληνικής Τοπικής Αυτοδιοίκησης .....	19
1.3.1 Η νέα αρχιτεκτονική της Αυτοδιοίκησης – Πρόγραμμα “Καλλικράτης” ...	19
1.3.2 Πρωτοβάθμια Αυτοδιοίκηση στην Ελλάδα .....	21
1.3.2.α Διοικητική Διαίρεση Πρωτοβάθμιας Αυτοδιοίκησης.....	22
1.3.2.β Αρμοδιότητες της Πρωτοβάθμιας Αυτοδιοίκησης .....	23
1.3.3 Δευτεροβάθμια Αυτοδιοίκηση στην Ελλάδα.....	25
1.3.3.α Διοικητική Διαίρεση Δευτεροβάθμιας Αυτοδιοίκησης .....	25
1.3.3.β. Αρμοδιότητες της Δευτεροβάθμιας Αυτοδιοίκησης.....	29
Κεφάλαιο 2. Τα Πολιτικά Κόμματα.....	30
2.1 Η έννοια των Πολιτικών Κομμάτων.....	30
2.2 Τύποι Πολιτικών Κομμάτων .....	32
2.3 Ίδρυση και Λειτουργία των πολιτικών κομμάτων.....	33
2.4 Τα Οικονομικά των Πολιτικών Κομμάτων .....	35
2.5 Τα Πολιτικά Κόμματα στην Ελλάδα .....	36
Κεφάλαιο 3. Τα εκλογικά συστήματα στην Τοπική Αυτοδιοίκηση .....	39
3.1 Η Έννοια του Εκλογικού Συστήματος.....	39
3.2 Τα Είδη των Εκλογικών Συστημάτων .....	40
3.2.1 Το Πλειοψηφικό Εκλογικό Σύστημα.....	40

3.2.1.1	<i>Είδη Πλειοψηφικού Εκλογικού Συστήματος</i>	41
3.2.2	Το Αναλογικό Εκλογικό Σύστημα	43
3.2.2.1	<i>Είδη Αναλογικού Εκλογικού Συστήματος</i>	44
3.2.3	Το Μεικτό Εκλογικό Σύστημα	45
3.3	Το Εκλογικό Σύστημα στην Ελλάδα	45
3.3.1	Το Εκλογικό Σύστημα στην Τοπική Αυτοδιοίκηση	46
Κεφάλαιο 4. Μελέτη Περίπτωσης: Υποστήριξη των Δήμων και των Περιφερειών από τα Πολιτικά Κόμματα		47
4.1	Αποτελέσματα Περιφερειακών Εκλογών 2014	49
4.1.1	Περιφέρεια Ανατολικής Μακεδονίας και Θράκης	49
4.1.2	Περιφέρεια Κεντρικής Μακεδονίας	52
4.1.3	Περιφέρεια Δυτικής Μακεδονίας	54
4.1.4	Περιφέρεια Ηπείρου	56
4.1.5	Περιφέρεια Θεσσαλίας	58
4.1.6	Περιφέρεια Ιονίων Νήσων	60
4.1.7	Περιφέρεια Δυτικής Ελλάδας	62
4.1.8	Περιφέρεια Στερεάς Ελλάδας	64
4.1.9	Περιφέρεια Αττικής	66
4.1.10	Περιφέρεια Πελοποννήσου	68
4.1.11	Περιφέρεια Βορείου Αιγαίου	70
4.1.12	Περιφέρεια Νοτίου Αιγαίου	72
4.1.13	Περιφέρεια Κρήτης	74
4.1.14	Συνολική Θεώρηση Περιφερειακών Εκλογών 2014	76
4.2	Αποτελέσματα Δημοτικών Εκλογών 2014 – Οι 10 μεγαλύτεροι (πολυπληθέστεροι) Δήμοι της Ελλάδας	79

4.2.1 Δήμος Αθηναίων .....	79
4.2.2 Δήμος Θεσσαλονίκης .....	82
4.2.3 Δήμος Πατρέων.....	84
4.2.4 Δήμος Ηρακλείου .....	86
4.2.5 Δήμος Πειραιώς.....	88
4.2.6 Δήμος Λαρισαίων.....	90
4.2.7 Δήμος Βόλου.....	92
4.2.8 Δήμος Περιστερίου.....	94
4.2.9 Δήμος Ρόδου .....	96
4.2.10 Δήμος Ιωαννιτών.....	98
4.2.11 Συνολική Θεώρηση Δημοτικών Εκλογών 2011.....	100
Συμπεράσματα .....	103
Παράρτημα .....	105
Βιβλιογραφία .....	113

## ***Κατάλογος Πινάκων***

Πίνακας 1. Η Διοικητική Διαίρεση των χωρών της Ευρωπαϊκής Ένωσης .....	15
Πίνακας 2. Κατανομή των αρμοδιοτήτων στις διάφορες βαθμίδες Αυτοδιοίκησης σε χώρες της Ευρωπαϊκής Ένωσης.....	17
Πίνακας 3. Σύγκριση Καθεστώτος Καποδίστρια και Καθεστώτος Καλλικράτη .....	20
Πίνακας 4. Οι τυπικές αρμοδιότητες και υπηρεσίες των Δήμων της Ελλάδας .....	24
Πίνακας 5. Οι τυπικές αρμοδιότητες και υπηρεσίες των Αυτοδιοικητικών Περιφερειών της Ελλάδας .....	29
Πίνακας 6. Τα Ελληνικά Πολιτικά Κόμματα από την ίδρυση του Ελληνικού Κράτους μέχρι σήμερα.....	36
Πίνακας 7. Συμβολισμός Κομματικής Στήριξης Δημοτικών και Περιφερειακών Εκλογών 2014.....	48
Πίνακας 8. Αποτελέσματα Περιφερειακών Εκλογών 2014 - Περιφέρεια Ανατολικής Μακεδονίας και Θράκης.....	51
Πίνακας 9. Αποτελέσματα Περιφερειακών Εκλογών 2014 - Περιφέρεια Κεντρικής Μακεδονίας.....	53
Πίνακας 10. Αποτελέσματα Περιφερειακών Εκλογών 2014 - Περιφέρεια Δυτικής Μακεδονίας.....	55
Πίνακας 11. Αποτελέσματα Περιφερειακών Εκλογών 2014 - Περιφέρεια Ηπείρου .	57
Πίνακας 12. Αποτελέσματα Περιφερειακών Εκλογών 2014 - Περιφέρεια Θεσσαλίας .....	59
Πίνακας 13. Αποτελέσματα Περιφερειακών Εκλογών 2014 - Περιφέρεια Ιονίων Νήσων.....	61
Πίνακας 14. Αποτελέσματα Περιφερειακών Εκλογών 2014 - Περιφέρεια Δυτικής Ελλάδας .....	63
Πίνακας 15. Αποτελέσματα Περιφερειακών Εκλογών 2014 - Περιφέρεια Στερεάς Ελλάδας .....	65

Πίνακας 16. Αποτελέσματα Περιφερειακών Εκλογών 2014 - Περιφέρεια Αττικής..	67
Πίνακας 17. Αποτελέσματα Περιφερειακών Εκλογών 2014 - Περιφέρεια Πελοποννήσου .....	69
Πίνακας 18. Αποτελέσματα Περιφερειακών Εκλογών 2014 - Περιφέρεια Βορείου Αιγαίου .....	71
Πίνακας 19. Αποτελέσματα Περιφερειακών Εκλογών 2014 - Περιφέρεια Νοτίου Αιγαίου .....	73
Πίνακας 20. Αποτελέσματα Περιφερειακών Εκλογών 2014 - Περιφέρεια Κρήτης...	75
Πίνακας 21. Υποψήφιοι Συνδυασμοί των Περιφερειακών Εκλογών του 2014 .....	76
Πίνακας 22. Εκλογή Υποστηριζόμενων και Ανεξάρτητων υποψηφίων συνδυασμών στις Περιφερειακές Εκλογές του 2014.....	78
Πίνακας 23. Αποτελέσματα Δημοτικών Εκλογών 2014 - Δήμος Αθηναίων .....	81
Πίνακας 24. Αποτελέσματα Δημοτικών Εκλογών 2014 - Δήμος Θεσσαλονίκης .....	83
Πίνακας 25. Αποτελέσματα Δημοτικών Εκλογών 20147 - Δήμος Πατρέων.....	85
Πίνακας 26. Αποτελέσματα Δημοτικών Εκλογών 2014 - Δήμος Ηρακλείου.....	87
Πίνακας 27. Αποτελέσματα Δημοτικών Εκλογών 2014 - Δήμος Πειραιώς .....	89
Πίνακας 28. Αποτελέσματα Δημοτικών Εκλογών 2014 - Δήμος Λαρισαίων.....	91
Πίνακας 29. Αποτελέσματα Δημοτικών Εκλογών 2014 - Δήμος Βόλου.....	93
Πίνακας 30. Αποτελέσματα Δημοτικών Εκλογών 2014 - Δήμος Περιστερίου.....	95
Πίνακας 31. Αποτελέσματα Δημοτικών Εκλογών 2014 - Δήμος Ρόδου .....	97
Πίνακας 32. Αποτελέσματα Δημοτικών Εκλογών 2014 - Δήμος Ιωαννιτών.....	99
Πίνακας 33. Υποψήφιοι Συνδυασμοί των Δημοτικών Εκλογών του 2014 .....	100
Πίνακας 34. Εκλογή Υποστηριζόμενων και Ανεξάρτητων Υποψηφίων Συνδυασμών στις Δημοτικές Εκλογές του 2014.....	102



## **Κατάλογος Σχημάτων**

<i>Σχήμα 1. Ανεξάρτητοι και Υποστηριζόμενοι Υποψήφιοι Συνδυασμοί των Περιφερειακών Εκλογών του 2014</i> .....	77
<i>Σχήμα 2. Εκλογή Υποστηριζόμενων και Ανεξάρτητων υποψηφίων συνδυασμών στις Περιφερειακές Εκλογές του 2014</i> .....	78
<i>Σχήμα 3. Ανεξάρτητοι και Υποστηριζόμενοι Υποψήφιοι Συνδυασμοί των Δημοτικών Εκλογών του 2014</i> .....	101
<i>Σχήμα 4. Εκλογή Υποστηριζόμενων και Ανεξάρτητων Υποψηφίων Συνδυασμών στις Δημοτικές Εκλογές του 2014</i> .....	102

## **Κατάλογος Εικόνων**

<i>Εικόνα 1. Οι Καλλικρατικοί Δήμοι της Ελλάδας</i> .....	23
<i>Εικόνα 2. Οι Αυτοδιοικητικές Περιφέρειες στην Ελλάδα</i> .....	28

## Εισαγωγή

Η Τοπική Αυτοδιοίκηση διαδραματίζει σπουδαίο ρόλο για την εξελικτική πορεία και ανάπτυξη κάθε τόπου, καθώς οι αρμοδιότητες που καλείται να φέρει εις πέρας είναι άμεσα συνυφασμένες με σημαντικά τοπικά ζητήματα κάθε περιοχής. Έτσι, λοιπόν, η εύρυθμη λειτουργία της Τοπικής Αυτοδιοίκησης έχει εξέχουσα σημασία για τον κάθε τόπο και επηρεάζεται άμεσα από τους εκπροσώπους και τους τοπικούς άρχοντες. Η εκλογή των εκπροσώπων της Τοπικής Αυτοδιοίκησης διενεργείται σύμφωνα με το ισχύον Ελληνικό Εκλογικό Σύστημα. Ωστόσο, παρουσιάζει κάποιες σημαντικές διαφοροποιήσεις συγκριτικά με τις Εθνικές Εκλογές. Οι διαφορές αυτές σχετίζονται με την ανεξαρτησία των τοπικών αρχών από τα Πολιτικά Κόμματα.

Σκοπός της παρούσας μελέτης είναι η διερεύνηση της πολιτικής ανεξαρτησίας των εκπροσώπων της Τοπικής Αυτοδιοίκησης και οι παράγοντες που συμβάλλουν σε αυτό. Τα παραπάνω προκύπτουν από την ενδελεχή εξέταση της Τοπικής Αυτοδιοίκησης, των Πολιτικών Κομμάτων και των Εκλογικών Συστημάτων και παράλληλα από τη μελέτη και επεξεργασία των αποτελεσμάτων των Περιφερειακών και των Δημοτικών Εκλογών του 2014 στις 13 Περιφέρειες της Ελλάδας και σε 10 επιλεγμένους Δήμους, από πλευράς πληθυσμού.

Για την ουσιαστική και εμπειριστατωμένη ανάλυση του συγκεκριμένου θέματος, στο Πρώτο Κεφάλαιο εξετάζεται η λειτουργία της Τοπικής Αυτοδιοίκησης. Πιο συγκεκριμένα, μελετάται η έννοια της Τοπικής Αυτοδιοίκησης, τόσο σε Εθνικό, όσο και σε Πανευρωπαϊκό Επίπεδο. Για την καλύτερη κατανόηση του θεσμού της Τοπικής Αυτοδιοίκησης, διερευνάται η Διοικητική Διαίρεση που ισχύει στα Ευρωπαϊκά Κράτη και σημειώνονται οι διαφοροποιήσεις με την Ελληνική Τοπική Αυτοδιοίκηση.

Στη συνέχεια, το Δεύτερο Κεφάλαιο περιλαμβάνει την ανάλυση των Πολιτικών Κομμάτων που υπάρχουν στην Ελληνική Επικράτεια και ειδικότερα, μελετώνται οι τύποι Πολιτικών Κομμάτων που παρατηρούνται στη χώρα, το καθεστώς υπό το οποίο ιδρύονται και λειτουργούν, το οικονομικό υπόβαθρο αλλά και η οικονομική στήριξη που λαμβάνουν από την πολιτεία.

Αφού εξεταστούν οι βασικές έννοιες της Τοπικής Αυτοδιοίκησης και των Πολιτικών Κομμάτων, μελετώνται τα Εκλογικά Συστήματα σε ευρύτερο επίπεδο. Αναλυτικότερα, εξετάζεται η έννοια του εκλογικού συστήματος και τα είδη που υπάρχουν, όπως το πλειοψηφικό, το αναλογικό και το μεικτό. Παράλληλα, διερευνάται το εκλογικό σύστημα που εφαρμόζεται στην Ελλάδα, τόσο σε εθνικό επίπεδο, όσο και σε επίπεδο Τοπικής Αυτοδιοίκησης, καθώς παρουσιάζονται ορισμένες διαφοροποιήσεις.

Στο τελευταίο κεφάλαιο, παρουσιάζεται η μελέτη περίπτωσης που διενεργήθηκε για το σκοπό της παρούσας εργασίας, η οποία πραγματεύεται την υποστήριξη της Τοπικής Αυτοδιοίκησης από τα Πολιτικά Κόμματα. Αναλυτικότερα, εξετάζονται ξεχωριστά οι 13 Ελληνικές Περιφέρειες και οι 10 μεγαλύτεροι πληθυσμιακά Δήμοι της χώρας. Λαμβάνοντας υπόψη τα αποτελέσματα των Περιφερειακών και Δημοτικών Εκλογών του 2014, εξετάζεται το πλήθος των υποψήφιων συνδυασμών, το πλήθος των ανεξάρτητων συνδυασμών και το πλήθος των συνδυασμών που δέχθηκαν την υποστήριξη και το χρίσμα από τα Πολιτικά Κόμματα και εντοπίζεται ο συνδυασμός που τελικά επικράτησε. Τέλος, πραγματοποιείται μια συνολική θεώρηση των αποτελεσμάτων και προκύπτουν χρήσιμα συμπεράσματα για το εκλογικό σύστημα που ισχύει σε επίπεδο Τοπικής Αυτοδιοίκησης στην Ελλάδα.

## **Κεφάλαιο 1. Η λειτουργία των Τοπικών Αρχών**

Στη διεθνή βιβλιογραφία αλλά και στην πολιτική πρακτική ειδικότερα των περισσότερων χωρών, η έννοια της αποκέντρωσης και τα προβλήματα που σχετίζονται με αυτή βρίσκονται ολοένα και περισσότερο τα τελευταία χρόνια στο επίκεντρο των πολιτικών, οικονομικών και κοινωνιολογικών αναζητήσεων αλλά και προβληματισμών.

Η διοίκηση των τοπικών ζητημάτων, σύμφωνα με το Σύνταγμα και συγκεκριμένα το άρθρο 102, παρ. 1, ανήκει στους οργανισμούς τοπικής αυτοδιοίκησης πρώτου και δεύτερου βαθμού. Η αρχή της Τοπικής Αυτοδιοίκησης σημαίνει ότι η διοίκηση των τοπικών υποθέσεων και ζητημάτων αναλαμβάνεται και εποπτεύεται από ξεχωριστά αιρετά τοπικά όργανα (Μακρυδημήτρης, Πραβίτα, 2012).

### ***1.1 Η έννοια της Τοπικής Αυτοδιοίκησης***

Σύμφωνα με την Παπαδοπούλου (2011), η Τοπική Αυτοδιοίκηση είναι θεσμός του Δημοσίου Δικαίου και υπάρχει απόλυτη ταύτιση με την έννοια της Συνταγματικής κατοχύρωσης. Ο βασικός στόχος της Τοπικής Αυτοδιοίκησης αφορά τη διαχείριση τοπικών υποθέσεων και ζητημάτων από ένα όργανο που αντιπροσωπεύει την τοπική κοινωνία (Παπαδοπούλου, 2011).

Ο όρος της Τοπικής Αυτοδιοίκησης έχει διπλή έννοια, καθώς κατέχει πολιτική υπόσταση και νομική – τεχνική (Τσουντας, Τριανταφυλλοπούλου, 2009). Σχετικά με την πολιτική έννοια της Τοπικής Αυτοδιοίκησης, ο διαχωρισμός αυτός έγκειται αποκλειστικά στον τρόπο σύμφωνα με τον οποίο αναδεικνύονται οι αρχές των αυτοδιοικούμενων οργανισμών. Ταυτόχρονα, σύμφωνα με τη νομική – τεχνική έννοια της Τοπικής Αυτοδιοίκησης, η οποία είναι και η επικρατούσα (Τσουντας, Τριανταφυλλοπούλου, 2009), η Αυτοδιοίκηση ασκεί διοικητικά καθήκοντα υπό την επίβλεψη του Κράτους και έχει τη μορφή Νομικού Προσώπου Δημοσίου Δικαίου, γεγονός που την καθιστά Διοικητικό Σύστημα (Τσουντας, Τριανταφυλλοπούλου, 2009).

Σύμφωνα με τον κλασικό ορισμό του Γ. Ι. Αγγελόπουλου, *“η Τοπική Αυτοδιοίκηση σημαίνει ότι είναι εφικτή και πραγματοποιείται η διοίκηση των τοπικών υποθέσεων υπ’ οργάνων ελευθέρως εκλεγμένων υπό του λαού, αντί των οργάνων της κυβερνήσεως”* (Μακρυδημήτρης, Πραβίτα, 2012). Η Τοπική Αυτοδιοίκηση με την επίσημη έννοιά της κατοχυρώθηκε με τις διατάξεις του Άρθρου 102 του Συντάγματος και ορίζεται ως η αυτοτελής άσκηση τοπικής δημόσιας διοίκησης από ένα εδαφικό νομικό πρόσωπο δημοσίου δικαίου, με τη σύμπραξη των μελών του και υπό την εποπτεία του Κράτους (Πανομήτρου, 2010). Από την παραπάνω εννοιολογική προσέγγιση προκύπτουν τα πέντε ουσιώδη εννοιολογικά στοιχεία της Τοπικής Αυτοδιοίκησης (Πανομήτρου, 2010), τα οποία είναι εξίσου σημαντικά και σήμερα:

1. Η ύπαρξη Οργανισμών Τοπικής Αυτοδιοίκησης ως εδαφικών νομικών προσώπων
2. Η εκλογή των οργάνων των Οργανισμών Τοπικής Αυτοδιοίκησης από το λαό
3. Η αυτοτέλεια των Οργανισμών Τοπικής Αυτοδιοίκησης
4. Η εποπτεία του Κράτους στους Οργανισμούς Τοπικής Αυτοδιοίκησης
5. Η διαχείριση των τοπικών υποθέσεων από τους Οργανισμούς Τοπικής Αυτοδιοίκησης, οι οποίες αποτελούν τον κύριο κύκλο ενέργειας αυτών.

Αξίζει να σημειωθεί ότι οι Οργανισμοί Τοπικής Αυτοδιοίκησης (ΟΤΑ) αποτελούν ξεχωριστά υποκείμενα δικαίου και λειτουργούν και ασκούν διοίκηση σύμφωνα με τους Κανόνες του Δημοσίου Δικαίου (Τσουντας, Τριανταφυλλοπούλου, 2009). Σύμφωνα με τους Τσουντα και Τριανταφυλλοπούλου (2009), η θέσπιση των Οργανισμών Τοπικής Αυτοδιοίκησης ανταποκρίνεται στην ικανοποίηση των οικονομικών, κοινωνικών, πολιτισμικών και πολιτιστικών ζητημάτων των πολιτών, τα οποία, όπως γίνεται σαφές, διαφοροποιούνται από τόπο σε τόπο λόγω της διαφορετικότητας της κατά τόπου κοινωνίας. Για το λόγο αυτό, με μία πρώτη ματιά η κρατική εξουσία εξειδικεύει και διαμοιράζει τις αρμοδιότητες σε άλλες βαθμίδες

αυτοδιοίκησης, καθώς δεν είναι δυνατό να γνωρίζει τις ιδιαιτερότητες του κάθε τόπου της επικράτειας.

Σύμφωνα με τους Τσουντα και Τριανταφυλλοπούλου (2009), *“η Ελληνική Νομική Επιστήμη καταγράφει τα στοιχεία του θεσμού της Τοπικής Αυτοδιοίκησης διακρίνοντάς τα αφ’ ενός σε τυπικά, δηλαδή την ύπαρξη εδαφικού ΝΠΔΔ, τη σύμπραξη του λαού, την αυτοτέλεια και την εποπτεία και αφ’ ετέρου σε ουσιαστικό, δηλαδή την άσκηση τοπικής δημόσιας εξουσίας”*.

Στον Ελλαδικό χώρο, ο θεσμός της Τοπικής Αυτοδιοίκησης παρουσιάζει μακράιωνη προϊστορία, όπως προκύπτει από την εμφάνισή του κατά τα πρώτα χρόνια της ίδρυσης του νεοελληνικού κράτους και από τις αλλεπάλληλες μεταμορφώσεις του (Τσουντας, Τριανταφυλλοπούλου, 2009). Η έννοια της Τοπικής Αυτοδιοίκησης λειτούργησε για πρώτη φορά στην Ελλάδα κατά τη Βυζαντινή Αυτοκρατορία και αναδείχθηκε περισσότερο την εποχή της Τουρκοκρατίας (Παπαδοπούλου, 2011). Η ανάδειξη της Τοπικής Αυτοδιοίκησης οφείλεται στον Ιωάννη Καποδίστρια το 1928 και το 1833 καθιερώθηκε το σύστημα της ενιαίας διαίρεσης της χώρας σε μονάδες Τοπικής Αυτοδιοίκησης (Παπαδοπούλου, 2011). Η ιστορική εξέλιξη του θεσμού της Τοπικής Αυτοδιοίκησης παρουσιάζει ιδιαίτερο ενδιαφέρον. Για το σκοπό της παρούσας μελέτης, όμως, γίνεται μία μικρή αναφορά, καθώς θα παρουσιαστεί στη συνέχεια η Διοικητική Διαίρεση της Αυτοδιοίκησης σε κάποιες χώρες της Ευρωπαϊκής Ένωσης και θα γίνει εκτενής αναφορά στην Ελληνική Διοικητική Διαίρεση της Τοπικής Αυτοδιοίκησης με τα σύγχρονα δεδομένα.

## ***1.2 Η Διοικητική Διαίρεση σε χώρες της Ευρωπαϊκής Ένωσης***

Το σύστημα διοικητικής διαίρεσης και η κατανομή των αρμοδιοτήτων στις διάφορες βαθμίδες διοίκησης διαφέρουν σημαντικά από χώρα σε χώρα. Σύμφωνα με παλαιότερα στοιχεία, του 2004, το διεθνές περιβάλλον δείχνει ότι υπάρχουν μεγάλες διαφορές στον τρόπο με τον οποίο έχει γίνει στην πράξη η διοικητική διάρθρωση των διαφόρων χωρών (Τάτσος, 2004). Στον Πίνακα 1 που ακολουθεί παρουσιάζονται

αναλυτικά τα στοιχεία της διοικητικής διαίρεσης κάποιων χωρών της Ευρωπαϊκής Ένωσης (στοιχεία 2004).

**Πίνακας 1. Η Διοικητική Διαίρεση των χωρών της Ευρωπαϊκής Ένωσης**

	<b>Τριτοβάθμιοι ΟΤΑ</b>	<b>Δευτεροβάθμιοι ΟΤΑ</b>	<b>Πρωτοβάθμιοι ΟΤΑ</b>
<i>Ομοσπονδιακό Σύστημα Διοίκησης</i>			
<b>ΑΥΣΤΡΙΑ</b>	-	-	2.353
<b>ΒΕΛΓΙΟ</b>	-	10 Επαρχίες	589
<b>ΓΕΡΜΑΝΙΑ</b>	-	426 Κομητείες	16.121
<i>Ενιαίο Σύστημα Διοίκησης</i>			
<b>ΓΑΛΛΙΑ</b>	22 Περιφέρειες	96 Διαμερίσματα	36.559
<b>ΔΑΝΙΑ</b>	-	14 Κομητείες	275
<b>ΕΛΛΑΔΑ</b>	-	54 Νομοί	5.922
<b>ΗΝΩΜΕΝΟ ΒΑΣΙΛΕΙΟ</b>	-	135 Κομητείες	319
<b>ΙΡΛΑΝΔΙΑ</b>	8 Περιφέρειες	34 Κομητείες	80
<b>ΙΣΠΑΝΙΑ</b>	17 Αυτόνομες Κοινότητες	50 Επαρχίες	8.082
<b>ΙΤΑΛΙΑ</b>	20 Περιφέρειες	108 Επαρχίες	8.104
<b>ΛΟΥΞΕΜΒΟΥΡΓΟ</b>	-	-	118
<b>ΟΛΛΑΝΔΙΑ</b>	-	12 Επαρχίες	572
<b>ΠΟΡΤΟΓΑΛΙΑ</b>	-	275 Κοινότητες	4.207
<b>ΣΟΥΗΔΙΑ</b>	-	24 Κομητείες	286
<b>ΦΙΝΛΑΝΔΙΑ</b>	-	-	455

*Πηγή: Τάτσος, Ν. (2004). «Δημοσιονομική Αποκέντρωση, Θεωρία και Πράξη», Εκδόσεις Τυπωθήτων Γιώργος Δαρδάνος, 3η Έκδοση, Αθήνα*

Σύμφωνα με τον παραπάνω Πίνακα, η Αυστρία, η Γερμανία και το Βέλγιο έχουν Ομοσπονδιακό Σύστημα Διοίκησης, σύμφωνα με το οποίο η Κεντρική Διοίκηση αποτελείται από την ομοσπονδιακή κυβέρνηση και από ομόσπονδες περιοχές. Οι υπόλοιπες χώρες υπόκεινται στο Ενιαίο Σύστημα Διοίκησης. Σχετικά με τη διάρθρωση της Τοπικής Αυτοδιοίκησης, διαφαίνονται ξεκάθαρα στο σχετικό Πίνακα οι διαφορές μεταξύ των χωρών της Ευρωπαϊκής Ένωσης, καθώς παρατηρούνται χώρες στις οποίες υπάρχει μία βαθμίδα Τοπικής Αυτοδιοίκησης, σε άλλες δύο βαθμίδες και σε άλλες τρεις βαθμίδες. Αναλυτικότερα, μία βαθμίδα Τοπικής Αυτοδιοίκησης παρατηρείται στην Αυστρία, το Λουξεμβούργο και τη Φινλανδία και δύο βαθμίδες υπάρχουν στο Βέλγιο, στη Γερμανία, στη Δανία, στην Ελλάδα, στην Ολλανδία, στην Πορτογαλία και στη Σουηδία. Τέλος, τρεις βαθμίδες Τοπικής Αυτοδιοίκησης υπάρχουν στη Γαλλία, στην Ιρλανδία, στην Ισπανία και την

Ιταλία. Αξίζει να σημειωθεί ότι στο Ηνωμένο Βασίλειο το πλήθος των βαθμίδων της Τοπικής Αυτοδιοίκησης εξαρτάται από την περιοχή, καθώς υπάρχουν περιοχές με μία ή με δύο βαθμίδες (Τάτσος, 2004).

Άλλο ένα πολύ σημαντικό ζήτημα που εξετάζεται στον παραπάνω Πίνακα είναι το πλήθος των μονάδων της Αυτοδιοίκησης, το οποίο επίσης διαφέρει σημαντικά από χώρα σε χώρα και με την πάροδο των χρόνων και ειδικότερα την τελευταία δεκαετία σε κάποιες χώρες έχουν εξελιχθεί και διαφοροποιηθεί οι Οργανισμοί Τοπικής Αυτοδιοίκησης. Σε ενότητα που ακολουθεί, εξετάζεται λεπτομερώς η περίπτωση της Ελλάδας.

### **1.2.1 Αρμοδιότητες των Βαθμίδων της Τοπικής Αυτοδιοίκησης σε χώρες της Ευρωπαϊκής Ένωσης**

Σύμφωνα με τον Τάτσο (2004), το οποίο ισχύει και σήμερα, οι αρμοδιότητες της κάθε μίας βαθμίδας Τοπικής Αυτοδιοίκησης αφορούν τις αρμοδιότητες εκείνες που έχει αποκεντρώσει το κράτος στα χαμηλότερα διοικητικά επίπεδα. Όπως γίνεται σαφές, και σε επίπεδο αρμοδιοτήτων, η κατανομή αυτών στα διαφορετικά επίπεδα διοίκησης διαφέρουν ανάμεσα στις χώρες, τόσο στις εξεταζόμενες που έχουν σαν κοινό χαρακτηριστικό τον ευρωπαϊκό χαρακτήρα τους, όσο και σε παγκόσμιο επίπεδο. Στον Πίνακα 2 παρουσιάζεται συνοπτικά η κατανομή των αρμοδιοτήτων στις διάφορες βαθμίδες Αυτοδιοίκησης.



**Πίνακας 2. Κατανομή των αρμοδιοτήτων στις διάφορες βαθμίδες Αυτοδιοίκησης σε χώρες της Ευρωπαϊκής Ένωσης**

	Εκπαίδευση		Κοινωνικές Υπηρεσίες	Διοίκηση Νοσοκομείων	Υδρευση και Αποκομιδή απορριμμάτων	Οδοποιία	Συγκοινωνίες	Οικονομική Ανάπτυξη
	Κατασκευή / Συντήρηση κτιρίων	Μισθοδοσία						
<i>Αυστρία</i>	<b>A</b>	<b>A</b>	-	-	<b>A</b>	<b>A</b>	-	<b>A</b>
<i>Βέλγιο</i>	<b>A, B</b>	<b>A, B</b>	<b>A, B</b>	<b>A</b>	<b>A, B</b>	<b>A, B</b>	-	<b>A, B</b>
<i>Γαλλία</i>	<b>A, B, Γ</b>	-	<b>B</b>	-	<b>A</b>	<b>A, B</b>	<b>A, B</b>	<b>A, B, Γ</b>
<i>Γερμανία</i>	<b>A, B</b>	-	<b>A, B</b>	<b>A, B</b>	<b>A</b>	<b>B</b>	<b>A</b>	<b>B</b>
<i>Δανία</i>	<b>A, B</b>	<b>A, B</b>	<b>A, B</b>	<b>B</b>	<b>A</b>	<b>A, B</b>	-	<b>A, B</b>
<i>Ελλάδα</i>	<b>A, B</b>	-	<b>A, B</b>	<b>B</b>	<b>A</b>	<b>A, B</b>	<b>A, B</b>	<b>B</b>
<i>Ηνωμένο Βασίλειο</i>								
<i>Ιρλανδία</i>	-	-	-	-	<b>A, B</b>	<b>A, B</b>	-	<b>A, B</b>
<i>Ισπανία</i>	<b>Γ</b>	-	<b>A, Γ</b>	<b>B</b>	<b>A, Γ</b>	<b>A, B, Γ</b>	<b>A</b>	<b>Γ</b>
<i>Ιταλία</i>	<b>A, B, Γ</b>	<b>A, B</b>	<b>A</b>	<b>A, Γ</b>	<b>A, B</b>	<b>A, B</b>	<b>A, B, Γ</b>	-
<i>Λουξεμβούργο</i>	<b>A</b>	<b>A</b>	<b>A</b>	<b>A</b>	<b>A</b>	<b>A</b>	<b>A</b>	<b>A</b>
<i>Ολλανδία</i>	<b>A</b>	<b>A</b>	<b>A</b>	-	<b>A, B</b>	<b>A</b>	<b>A, B</b>	<b>A, B</b>
<i>Πορτογαλία</i>	<b>A</b>	-	<b>A</b>	-	<b>A</b>	<b>A</b>	<b>A</b>	-
<i>Σουηδία</i>	<b>A</b>	<b>A</b>	<b>A</b>	<b>B</b>	<b>A</b>	<b>A</b>	<b>A, B</b>	-
<i>Φινλανδία</i>	<b>A</b>	<b>A</b>	<b>A</b>	<b>A</b>	<b>A</b>	<b>A</b>	<b>A</b>	<b>A</b>

*Σημείωση:* **A** = Πρωτοβάθμιοι ΟΤΑ, **B** = Δευτεροβάθμιοι ΟΤΑ, **Γ** = Τριτοβάθμιοι ΟΤΑ

Πηγή: Τάτσος, Ν. (2004). «Δημοσιονομική Αποκέντρωση, Θεωρία και Πράξη», Εκδόσεις Τυπωθήτω Γιώργος Δαρδάνος, 3η Έκδοση, Αθήνα

Σύμφωνα με τον Τάτσο (2004), η Πρωτοβάθμια Αυτοδιοίκηση στις περισσότερες χώρες που παρουσιάζονται στον παραπάνω Πίνακα είναι αρμόδια για την παροχή βασικών υποδομών και υπηρεσιών και ειδικότερα είναι αρμόδια για την ύδρευση, την οδοποιία, την αποκομιδή των απορριμμάτων και τις συγκοινωνίες. Παράλληλα, στις Σκανδιναβικές Χώρες παρατηρείται ότι η Πρωτοβάθμια Αυτοδιοίκηση συμβάλλει καθοριστικά και συμμετέχει στον τομέα των Κοινωνικών Υπηρεσιών. Ιδιαίτερη σημασία παρουσιάζει ο κλάδος της Εκπαίδευσης, καθώς οι αρμοδιότητες της Αυτοδιοίκησης παρουσιάζουν σημαντικές διαφορές από χώρα σε χώρα (Τάτσος, 2004). Πιο συγκεκριμένα, στις περισσότερες από τις εξεταζόμενες χώρες, η Πρωτοβάθμια Αυτοδιοίκηση είναι αρμόδια για την κατασκευή και τη συντήρηση των κτιρίων της πρωτοβάθμιας εκπαίδευσης, ενώ σε άλλες χώρες κατέχει και την ευθύνη της καταβολής ενός μέρους ή του συνόλου των αποδοχών των εκπαιδευτικών (Τάτσος, 2004).

Σχετικά με τις αρμοδιότητες της Δευτεροβάθμιας Αυτοδιοίκησης, αυτές χαρακτηρίζονται περισσότερο εξειδικευμένες συγκριτικά με αυτές της Πρωτοβάθμιας. Πιο συγκεκριμένα, σε κάποιες από τις Ευρωπαϊκές Χώρες οι αρμοδιότητες περιγράφονται αναλυτικά στη νομοθεσία (Τάτσος, 2004). Ενδεικτικά παραδείγματα αποτελούν το Ηνωμένο Βασίλειο και η Ιταλία στις οποίες χώρες οι αρμοδιότητες της Δευτεροβάθμιας Αυτοδιοίκησης αφορούν τη οδοποιία, το περιβάλλον, τη δευτεροβάθμια εκπαίδευση και την πολεοδομία. Ταυτόχρονα, οι αρμοδιότητες της Δευτεροβάθμιας Αυτοδιοίκησης στις Χώρες της Σκανδιναβίας εστιάζονται κυρίως στον κλάδο της Υγείας (Τάτσος, 2004). Σε άλλες Ευρωπαϊκές Χώρες, όπως η Γερμανία και η Ολλανδία, σύμφωνα με τη νομοθεσία, η Δευτεροβάθμια Αυτοδιοίκηση είναι αρμόδια για να χειρίζεται ζητήματα τοπικού ενδιαφέροντος, χωρίς βέβαια αυτό να σημαίνει ότι η σχετική νομοθεσία δεν αναφέρει κάποιες υποχρεωτικές αρμοδιότητες (Τάτσος, 2004).

Οι αρμοδιότητες της Τριτοβάθμιας Αυτοδιοίκησης περιορίζονται σε πολύ συγκεκριμένους τομείς, στους οποίους όμως έχουν συνήθως αρμοδιότητα και οι άλλες βαθμίδες Αυτοδιοίκησης (Τάτσος, 2004). Οι τομείς αυτοί είναι η επίτευξη του στόχου της οικονομικής ανάπτυξης, η κατασκευή και η συντήρηση των εκπαιδευτικών ιδρυμάτων κ.λπ. (Τάτσος, 2004).

### **1.3 Η Διοικητική Διαίρεση της Ελληνικής Τοπικής Αυτοδιοίκησης**

Όπως έχει προηγηθεί, η Τοπική Αυτοδιοίκηση σαν θεσμός έχει κατοχυρωθεί στο Ελληνικό Σύνταγμα στα Άρθρα 101 και 102. Στο αναθεωρημένο Σύνταγμα προβλέπεται ρητά η συγκρότηση δύο βαθμίδων Τοπικής Αυτοδιοίκησης. Μία από τις σημαντικότερες μεταρρυθμίσεις που πραγματοποιήθηκαν για την Τοπική Αυτοδιοίκηση και τη Διοικητική Διαίρεση αυτής, αναμφίβολα ήταν το Πρόγραμμα “Καλλικράτης”.

#### **1.3.1 Η νέα αρχιτεκτονική της Αυτοδιοίκησης – Πρόγραμμα “Καλλικράτης”<sup>1</sup>**

Η “Νέα Αρχιτεκτονική της Αυτοδιοίκησης και της Αποκεντρωμένης Διοίκησης - Πρόγραμμα Καλλικράτης” ορίζεται από το Νόμο 3852/2010, σύμφωνα με τον οποίο έγιναν μεταρρυθμίσεις στη Διοικητική Διαίρεση της Ελλάδας και επανακαθορίστηκαν τα όρια των Αυτοδιοικητικών Μονάδων, καθώς και ο τρόπος εκλογής των Οργάνων και οι αρμοδιότητες τους. Ο Νόμος ψηφίστηκε από το Ελληνικό Κοινοβούλιο το Μάιο του 2010 και δημοσιεύτηκε ένα μέρος του στην Εφημερίδα της Κυβερνήσεως στις 7 Ιουνίου 2010 (ΦΕΚ 87/τ.Α'/2010), ώστε να διεξαχθούν βάσει αυτών οι Αυτοδιοικητικές Εκλογές του ίδιου έτους. Στην πλήρη μορφή του τέθηκε σε ισχύ την 1η Ιανουαρίου 2011.

Ο “Καλλικράτης”, όπως είθισται να αποκαλείται, αποτελεί την συνέχεια του “Καποδίστρια” (Ν.2539/97) καθώς και οι δύο διέπονται από την φιλοσοφία της συνένωσης των υπαρχόντων Δήμων. Η αναπτυξιακή παράμετρος του σχεδίου είναι η μείωση του αριθμού των Δήμων, η αντικατάσταση των 57 Νομαρχιών από 13 Περιφέρειες και η σύσταση 7 Αποκεντρωμένων Διοικήσεων. Πιο συγκεκριμένα:

---

<sup>1</sup> Σημαντικά στοιχεία και πληροφορίες για το Πρόγραμμα “Καλλικράτης” ανακτήθηκαν στις 10/4/2016 από τον Επίσημο Διαδικτυακό Ιστότοπο του Υπουργείου Εσωτερικών και Διοικητικής Ανασυγκρότησης <http://www.ypes.gr/el/Regions/programma/>

- Στη θέση των 13 Κρατικών Διοικητικών Περιφερειών συγκροτούνται 7 Αποκεντρωμένες Διοικήσεις
- Οι Οργανισμοί της Δευτεροβάθμιας Αυτοδιοίκησης, από τις 57 Νομαρχίες αναδιαρθρώνονται σε 13 Αιρετές Περιφέρειες
- Οι Οργανισμοί της Πρωτοβάθμιας Αυτοδιοίκησης από 1034 Δήμους και Κοινότητες αναδιαρθρώνονται σε 325 Δήμους

Στον Πίνακα 3 γίνεται σύγκριση του Παλαιού Καθεστώτος του Καποδίστρια και του νέου Καλλικράτη.

**Πίνακας 3. Σύγκριση Καθεστώτος Καποδίστρια και Καθεστώτος Καλλικράτη**

	<b>ΠΑΛΑΙΟ ΚΑΘΕΣΤΩΣ</b>	<b>ΚΑΘΕΣΤΩΣ ΚΑΛΛΙΚΡΑΤΗ</b>
<b>Δήμοι</b>	<i>Πρωτοβάθμιοι ΟΤΑ. Συνολικά 910 Δήμοι και 124 Κοινότητες. Οι περισσότεροι είχαν προκύψει από τις συνενώσεις του 1997 με την εφαρμογή του «Καποδίστρια». Διαιρούνταν σε δημοτικά διαμερίσματα.</i>	<i>Πρωτοβάθμιοι ΟΤΑ. Περιορισμός σε 325 δήμους μέσω εθελοντικών ή αναγκαστικών συνενώσεων. Ανάλυση μέρους των αρμοδιοτήτων των νομαρχιακών αυτοδιοικήσεων. Διαιρούνται σε δημοτικές ενότητες, οι οποίες αποτελούν τους δήμους που συνενώθηκαν. Αυτές με τη σειρά τους διαιρούνται σε κοινότητες, οι οποίες ταυτίζονται με τα παλαιά δημοτικά διαμερίσματα.</i>
<b>Νομοί Νομαρχίες Αττικής</b>	<i>Δευτεροβάθμιοι ΟΤΑ. Συνολικά 50 Νομαρχιακές Αυτοδιοικήσεις και 19 επαρχίες (οι τελευταίες στο πλαίσιο της αποκέντρωσης εντός ορισμένων, κυρίως νησιωτικών, νομαρχιακών αυτοδιοικήσεων). Ακολουθούσαν τη διαίρεση της χώρας σε νομούς και νομαρχίες (Αττική), με εξαιρέσεις στην Αττική (Νομαρχιακή Αυτοδιοίκηση Αθηνών-Πειραιώς) και την Ανατολική Μακεδονία και Θράκη (Νομαρχιακές Αυτοδιοικήσεις Έβρου-Ροδόπης και Δράμας-Καβάλας-Ξάνθης).</i>	<i>Περιφερειακές ενότητες. Συνολικά 74. Μολονότι διοικητικά δεν αποτελούν αυτοδιοικούμενο θεσμό, ορίζεται ότι σε καθεμία από αυτές (ή ομάδα τους σε ορισμένες περιπτώσεις) θα αντιστοιχεί ένας άμεσα εκλεγμένος αντιπεριφερειάρχης, ο οποίος θα προέρχεται υποχρεωτικά από το συνδυασμό του περιφερειάρχη, θα έχει δηλωθεί ως τέτοιος στο ψηφοδέλτιο και θα έχει αυξημένες κατά τόπον αρμοδιότητες.</i>
<b>Περιφέρειες</b>	<i>Συνολικά 13. Υπεύθυνες για το συντονισμό των ΟΤΑ, τον έλεγχο νομιμότητας των πράξεών τους και την εφαρμογή της κυβερνητικής πολιτικής σε περιφερειακό επίπεδο.</i>	<i>Παρέμειναν στα ίδια γεωγραφικά όρια, αλλά πλέον αποτελούν δευτεροβάθμιους ΟΤΑ με αιρετό περιφερειάρχη και συμβούλιο. Ανάλυση μέρους των αρμοδιοτήτων των νομαρχιακών</i>

	<i>Ο περιφερειάρχης διοριζόταν από την κυβέρνηση.</i>	<i>αυτοδιοικήσεων.</i>
<b>Αποκεντρωμένες Διοικήσεις</b>	<i>Δεν Υπήρχαν</i>	<i>Συνολικά 7. Ο επικεφαλής τους (γενικός γραμματέας) διορίζεται από την κυβέρνηση. Ανέλαβαν σε γενικές γραμμές τις αρμοδιότητες των παλαιών κρατικών περιφερειών.</i>
<b>Δημοτικές Επιχειρήσεις</b>	<i>Περίπου 6.000 Νομικά Πρόσωπα και επιχειρήσεις των Δήμων.</i>	<i>Μειώνονται σε περίπου 1.500 μέσω συνενώσεων ή καταργήσεων.</i>
<b>Χρηματοδότηση ΟΤΑ</b>	<i>Κρατικός προϋπολογισμός, ευρωπαϊκά προγράμματα, δημοτικά τέλη, ίδιοι πόροι (π.χ. δημοτικές επιχειρήσεις, εκμίσθωση παραλιών και λατομείων κ.ά.)</i>	<i>Παραμένουν τα προηγούμενα. Προστίθεται μερίδιο από κρατικούς φόρους (ΦΠΑ, φορολογία εισοδήματος, φόρο ακίνητης περιουσίας)</i>
<b>Αυτοδιοικητικές Εκλογές</b>	<i>Κάθε 4 χρόνια, μήνα Οκτώβριο. Εάν ο πρώτος συνδυασμός δεν συγκέντρωσε 42%, η διαδικασία επαναλαμβάνεται την επόμενη Κυριακή μεταξύ των δύο πρωτευσάντων.</i>	<i>Κάθε 5 χρόνια, μήνα Ιούνιο, μαζί με τις Ευρωεκλογές. Απαιτείται απόλυτη πλειοψηφία για την ανακήρυξη συνδυασμού ως νικητή. Εάν δεν επιτευχθεί, η διαδικασία επαναλαμβάνεται την επόμενη Κυριακή μεταξύ των δύο πρωτευσάντων.</i>

*Πηγή: Φιωτάκη, Ε. (2014). «Η Οργάνωση της Αυτοδιοικούμενης Περιφέρειας, Μελέτη της Περιφέρειας Αττικής», Πτυχιακή Εργασία, Α.Τ.Ε.Ι. Καλαμάτας, Σχολή Διοίκησης και Οικονομίας, Τμήμα Τοπικής Αυτοδιοίκησης, Καλαμάτα*

Όπως γίνεται σαφές, τα οφέλη σε επίπεδο Αυτοδιοίκησης από την εφαρμογή του Προγράμματος “Καλλικράτη” είναι εμφανή. Η μείωση του πλήθους των Δήμων και ο μετασχηματισμός των Νομαρχιών σε Περιφέρειες συμβάλλουν εκτός των άλλων στην αρτιότερη οργάνωση του Κράτους, στη μείωση της Γραφειοκρατίας και στη γενικότερη αναβάθμιση του ρόλου της Τοπικής Αυτοδιοίκησης.

### **1.3.2 Πρωτοβάθμια Αυτοδιοίκηση στην Ελλάδα**

Σύμφωνα με τους Μακρυδημήτρη και Πραβίτα (2012), οι Οργανισμοί Τοπικής Αυτοδιοίκησης πρώτου βαθμού είναι οι Δήμοι και παλαιότερα και οι Κοινότητες, “οι οποίοι ως έκφραση της λαϊκής κυριαρχίας αποτελούν κατά το Άρθρο

1 του Κώδικα Δήμων και Κοινοτήτων Θεμελιώδη Θεσμό του δημόσιου βίου των Ελλήνων. Δήμοι είναι οι Οργανισμοί Τοπικής Αυτοδιοίκησης που έχουν πληθυσμό άνω των 10.000 κατοίκων (Μακρυδημήτρης, Πραβίτα, 2012). Το πληθυσμιακό όριο αυτό διαφοροποιείται όταν πρόκειται για τα Μητροπολιτικά Κέντρα των Αθηνών και της Θεσσαλονίκης, στα οποία τα κατώτατο πληθυσμιακό όριο για την ύπαρξη αυτοτελών Δήμων ανέρχεται στους 25.000 μόνιμους κατοίκους (Μακρυδημήτρης, Πραβίτα, 2012). Διαφοροποίηση παρατηρείται και στους ορεινούς ή νησιωτικούς δήμους, καθώς μπορεί να υπάρξει εξαίρεση από το γενικό πληθυσμιακό κανόνα λόγω των ιδιαίτερων συνθηκών που αντιμετωπίζουν (Μακρυδημήτρης, Πραβίτα, 2012).

### *1.3.2.α Διοικητική Διαίρεση Πρωτοβάθμιας Αυτοδιοίκησης*

Στο παρελθόν και πριν τις συνενώσεις των Πρωτοβάθμιων Οργανισμών Τοπικής Αυτοδιοίκησης που πραγματοποιήθηκαν σύμφωνα με μεταρρυθμιστικά σχέδια Καποδίστριας (1997) και Καλλικράτης (2010), το 50% των Πρωτοβάθμιων Οργανισμών Τοπικής Αυτοδιοίκησης δεν ξεπερνούσε τους 4.663 κατοίκους, ενώ το 25% αυτών απαριθμούσε μέχρι 2.628 κατοίκους (Μακρυδημήτρης, Πραβίτα, 2012). Στο σύνολο της Ελληνικής επικράτειας, το 90% των Δήμων και Κοινοτήτων δεν ξεπερνούσε τους 19.589 κατοίκους, ενώ το 82% από αυτούς απαριθμούσε πληθυσμό μικρότερο από 10.000 κατοίκους (Μακρυδημήτρης, Πραβίτα, 2012).

Σήμερα, με την εφαρμογή του Προγράμματος Καλλικράτη (Ν. 3852/2010), η Διοικητική Διαίρεση της Πρωτοβάθμιας Τοπικής Αυτοδιοίκησης έχει περιοριστεί σε 325 Δήμους, οι οποίοι χαρακτηρίζονται για τη διευρυμένη πληθυσμιακή τους βάση και λειτουργούν ως πόλοι και εστίες της τοπικής ανάπτυξης σε όλα τα γεωγραφικά διαμερίσματα της Χώρας (Μακρυδημήτρης, Πραβίτα, 2012). Βέβαια, και η τελευταία αυτή μεταρρύθμιση εξακολουθεί να χαρακτηρίζεται από πληθυσμιακή ανομοιομορφία (Μακρυδημήτρης, Πραβίτα, 2012). Στο Παράρτημα της παρούσας μελέτης επισυνάπτεται αναλυτικός Πίνακας με τους Καλλικρατικούς Δήμους ανά Περιφέρεια και στην Εικόνα 1 παρουσιάζεται ο χάρτης στον οποίο διακρίνονται οι Δήμοι της επικράτειας.

Από το σύνολο των 325 Δήμων, οι 13 απαριθμούν πάνω από 100.000 κατοίκους, οι 49 από 50.000 έως 100.000 και οι 183 από 10.000 μέχρι 50.000. Αξίζει να σημειωθεί ότι υπάρχουν και 78 Δήμοι οι οποίοι έχουν πληθυσμό λιγότερο των 10.000 κατοίκων, καθώς πρόκειται για νησιωτικούς και ορεινούς Δήμους (Μακρυδημήτρης, Πραβίτα, 2012).



**Εικόνα 1. Οι Καλλικρατικοί Δήμοι της Ελλάδας**

Πηγή: <http://www.geographer.gr/καλλικρατικοί-δήμοι-ελλάδας/>

### *1.3.2.β Αρμοδιότητες της Πρωτοβάθμιας Αυτοδιοίκησης*

Σύμφωνα με τους Μακρυδημήτρη και Πραβίτα (2012), "η γενική αρμοδιότητα και αποστολή των Δήμων αποτελεί η διοίκηση των τοπικών υποθέσεων της περιφέρειας στις οποία ανήκουν με σκοπό την προστασία, την ανάπτυξη και τη συνεχή βελτίωση των συμφερόντων και της ποιότητας ζωής της τοπικής κοινωνίας, που αυτοί εκφράζουν σε θεσμικό επίπεδο". Σύμφωνα με τη σχετική συνταγματική διάταξη του Άρθρου 102

παρ.1 εδ. Α, *“οι Οργανισμοί Τοπικής Αυτοδιοίκησης διαθέτουν τεκμήριο αρμοδιότητας για τη διοίκηση των τοπικών υποθέσεων αντίστοιχου επιπέδου”*. Σε γενικές γραμμές και ,με απλά λόγια, οι Δήμοι είναι αρμόδιοι για τομείς της Δημόσιας Πολιτικής στο μέτρο που πάντοτε αναφέρεται στο τοπικό δημόσιο συμφέρον και στην ικανοποίηση των τοπικών αναγκών των δημοτών – πολιτών (Μακρυδημήτρης, Πραβίτα, 2012).

Στον Πίνακα 4 παρουσιάζονται επιγραμματικά οι τυπικές αρμοδιότητες και υπηρεσίες των Δήμων.

#### **Πίνακας 4. Οι τυπικές αρμοδιότητες και υπηρεσίες των Δήμων της Ελλάδας**

<b>1. ΚΑΤΟΙΚΙΑ, ΥΠΟΔΟΜΕΣ ΚΑΙ ΔΗΜΟΤΙΚΕΣ ΕΓΚΑΤΑΣΤΑΣΕΙΣ</b>
<ul style="list-style-type: none"> <li>• Κατασκευή, Συντήρηση και Διαχείριση Δημοτικών Οδών, Πάρκων και Δημόσιων χώρων</li> <li>• Δρομολόγηση Πολεοδομικού Σχεδιασμού, Κατασκευή κατοικιών, Άδειες και επίβλεψη δόμησης</li> <li>• Ρύθμιση και σχεδιασμός κυκλοφορίας</li> <li>• Δημόσιοι Χώροι Στάθμευσης</li> <li>• Αδειοδότηση και έλεγχος οχημάτων</li> </ul>
<b>2. ΠΡΟΣΤΑΣΙΑ ΠΕΡΙΒΑΛΛΟΝΤΟΣ</b>
<ul style="list-style-type: none"> <li>• Διαχείριση αποβλήτων, Ύδρευση, Άρδευση και διευθέτηση υδάτων</li> <li>• Προστατευόμενες περιοχές</li> <li>• Περιβαλλοντικός έλεγχος και επιβολή προστίμων</li> <li>• Ανανεώσιμες πηγές ενέργειας</li> </ul>
<b>3. ΕΚΠΑΙΔΕΥΣΗ</b>
<ul style="list-style-type: none"> <li>• Ανέγερση σχολικών κτιρίων</li> <li>• Συντήρηση και Διαχείριση σχολικών κτιρίων και εγκαταστάσεων</li> </ul>
<b>4. ΕΛΕΥΘΕΡΟΣ ΧΡΟΝΟΣ / ΠΟΛΙΤΙΣΜΟΣ</b>
<ul style="list-style-type: none"> <li>• Δημοτικά Πολιτιστικά Κέντρα, Μουσεία</li> <li>• Πολιτιστικές και Αθλητικές Εγκαταστάσεις</li> </ul>
<b>5. ΚΟΙΝΩΝΙΚΗ ΜΕΡΙΜΝΑ</b>
<ul style="list-style-type: none"> <li>• Βρεφονηπιακοί και Παιδικοί Σταθμοί</li> <li>• Κέντρα Προστασίας ηλικιωμένων ατόμων και ατόμων με αναπηρίες</li> <li>• Προγράμματα Κοινωνικής Ενσωμάτωσης</li> <li>• Αδειοδότηση και έλεγχος ιδιωτικών εγκαταστάσεων πρόνοιας και περίθαλψης</li> <li>• Κοινωνική Βοήθεια για άτομα με αναπηρίες, απόρους και ανήλικα</li> </ul>
<b>6. ΥΓΕΙΑ</b>
<ul style="list-style-type: none"> <li>• Τοπικά κέντρα εξωνοσοκομειακής περίθαλψης</li> <li>• Προστασία της Δημόσιας Υγείας και διενέργεια ελέγχων</li> <li>• Αδειοδότηση και έλεγχος Ιατρικών Εγκαταστάσεων</li> <li>• Νεκροταφεία και Γραφεία Τελετών</li> </ul>
<b>7. ΟΙΚΟΝΟΜΙΚΑ ΘΕΜΑΤΑ – ΑΝΑΠΤΥΞΗ</b>
<ul style="list-style-type: none"> <li>• Αδειοδότηση και έλεγχος τοπικών επιχειρήσεων και επιτηδευμάτων τριτογενούς τομέα</li> <li>• Δημοτικές επιχειρήσεις και αναπτυξιακές πρωτοβουλίες</li> </ul>



<ul style="list-style-type: none"> <li>• Αδειοδότηση και έλεγχος τοπικών οικονομικών δραστηριοτήτων και επαγγελματιών</li> </ul>
<b>8. ΔΗΜΟΣΙΑ ΤΑΞΗ ΚΑΙ ΑΣΦΑΛΕΙΑ</b>
<ul style="list-style-type: none"> <li>• Εθελοντική Πυρόσβεση</li> </ul>
<b>9. ΓΕΝΙΚΑ ΘΕΜΑΤΑ ΔΗΜΟΣΙΑΣ ΔΙΟΙΚΗΣΗΣ</b>
<ul style="list-style-type: none"> <li>• Εγγραφή και Πιστοποίηση Ληξιαρχικών Πράξεων</li> <li>• Οργάνωση των Εκλογών</li> <li>• Μητρώα Δημοτών</li> </ul>

*Πηγή: Χλέπας, Ν. (2014). «Δομή και Λειτουργία των Δήμων στην Ελλάδα. Μια επισκόπηση της Ελληνογερμανικής Συνέλευσης», Γραφείο Διασύνδεσης του Εντεταλμένου της Ελληνογερμανικής Συνέλευσης, Βερολίνο, Σεπτέμβριος*

### **1.3.3 Δευτεροβάθμια Αυτοδιοίκηση στην Ελλάδα**

Οι Οργανισμοί Τοπικής Αυτοδιοίκησης δεύτερου βαθμού είναι οι Περιφέρειες. Από το 1987 και μετά οι Περιφέρειες αποτελούσαν δομές της διοικητικής αποκέντρωσης του Κράτους και με τις μεταρρυθμίσεις που θεσπίστηκαν, και ειδικότερα με το Πρόγραμμα “Καλλικράτης” (Ν. 3852/2010), οργανώθηκαν “ως αυτοδιοικούμενα κατά τόπο Νομικά Πρόσωπα Δημοσίου Δικαίου με σκοπό την οικονομική, κοινωνική και πολιτιστική ανάπτυξη της κάθε περιφέρειας” (Μακρυδημήτρης, Πραβίτα, 2012). Η μεταρρύθμιση αυτή χαρακτηρίζεται σχετικά πρόσφατη στη μορφολογία της περιφερειακής οργάνωσης της Ελληνικής Τοπικής Αυτοδιοίκησης, καθώς κατά το παρελθόν η Περιφέρεια, όπως και παλιότερα η Νομαρχία, ήταν ένα επίπεδο διοικητικής αποκέντρωσης και όχι Τοπικής Αυτοδιοίκησης (Μακρυδημήτρης, Πραβίτα, 2012).

#### *1.3.3.α Διοικητική Διαίρεση Δευτεροβάθμιας Αυτοδιοίκησης*

Μέχρι και πριν λίγα χρόνια, η Δευτεροβάθμια Αυτοδιοίκηση αποτελούνταν από τις Νομαρχίες. Όμως, τα θέματα οργάνωσης και λειτουργίας της Δευτεροβάθμιας Τοπικής Αυτοδιοίκησης ρυθμίζονται πια με τον Ν. 3852/2010, τη Νέα Αρχιτεκτονική της Αυτοδιοίκησης και Αποκεντρωμένης Διοίκησης, δηλαδή το Πρόγραμμα “Καλλικράτης”. Σύμφωνα με την τελευταία μεταρρύθμιση, τη θέση των νομών και των νομαρχιών ως βαθμίδων Δευτεροβάθμιας Τοπικής Αυτοδιοίκησης καταλαμβάνουν πλέον οι Περιφέρειες, οι οποίες δεν λειτουργούν όπως τα χρόνια πριν

τη μεταρρύθμιση, ως δομές, δηλαδή, διοικητικής αποκέντρωσης<sup>2</sup>, αλλά εξοπλίστηκαν με αιρετά περιφερειακά συμβούλια και άμεσα αιρετό περιφερειάρχη (Μακρυδημήτρης, Πραβίτα, 2012). Οι νομοί και οι νομαρχίες που μέχρι τότε λειτουργούσαν ως αυτοτελείς μονάδες Τοπικής Αυτοδιοίκησης Δεύτερου Βαθμού, καταργήθηκαν και ενσωματώθηκαν σε επιμέρους Περιφερειακές Ενότητες των αυτοδιοικητικών περιφερειών. Όπως γίνεται σαφές, παρόμοια αλλαγή υπέστησαν και οι πόροι, οι υπηρεσίες, οι αρμοδιότητες αλλά και το προσωπικό (Μακρυδημήτρης, Πραβίτα, 2012).

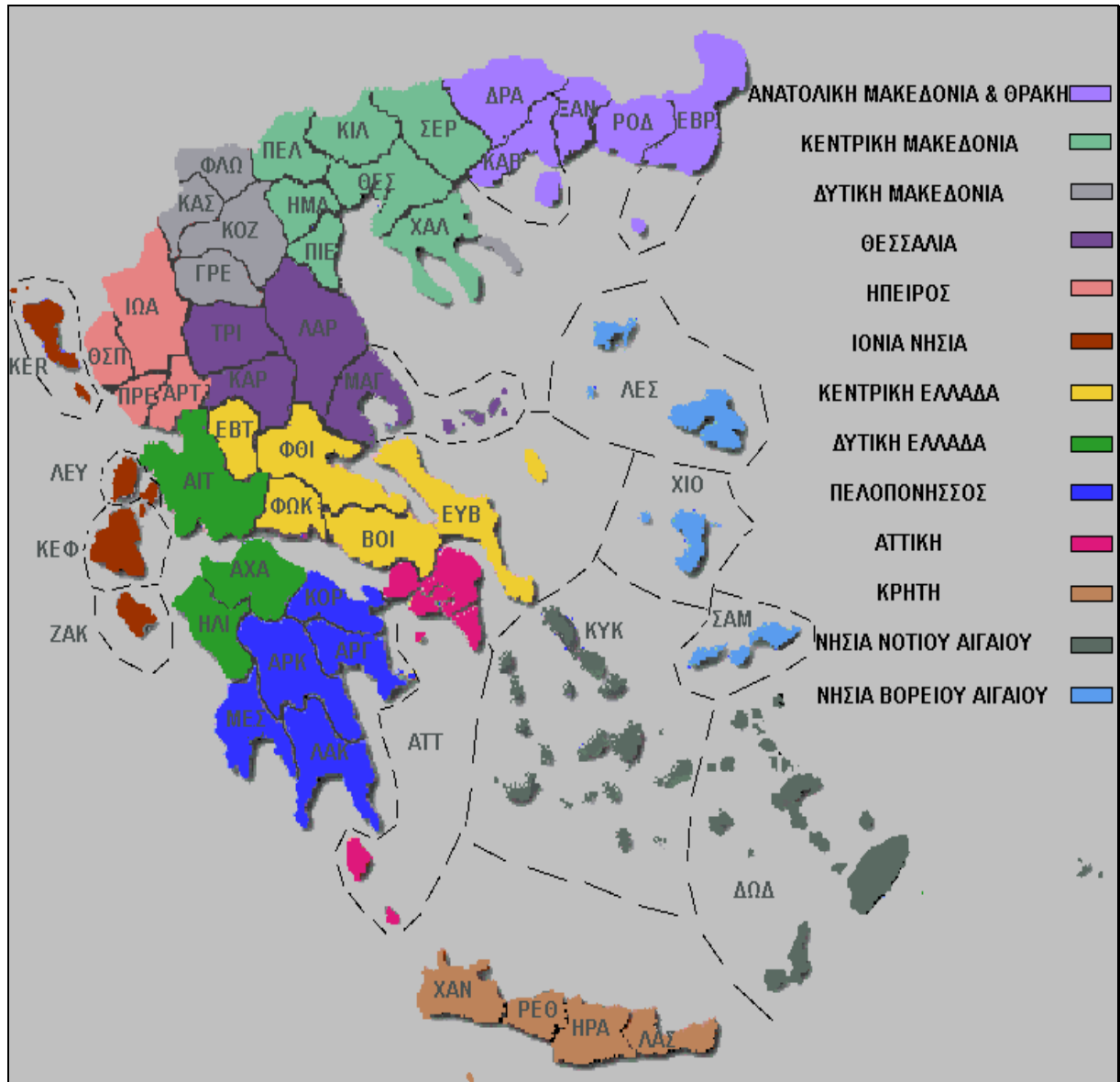
Πιο συγκεκριμένα, οι Αυτοδιοικητικές Περιφέρειες, μετά την εφαρμογή του Καλλικράτη, είναι 13 και αντιστοιχούν πλήρως προς τις υφιστάμενες διοικητικές Περιφέρειες, οι οποίες αποτελούσαν δομές διοικητικής αποκέντρωσης. Οι 13 Περιφέρειες της Ελλάδας απεικονίζονται στην Εικόνα 2 και είναι οι ακόλουθες (Μακρυδημήτρης, Πραβίτα, 2012):

1. **Περιφέρεια Ανατολικής Μακεδονίας και Θράκης**, με έδρα την Κομοτηνή, πέντε νομούς στα όριά της και συνολικό πληθυσμό 606.170 κατοίκους (σύμφωνα με την τελευταία απογραφή του πληθυσμού το 2011).
2. **Περιφέρεια Κεντρικής Μακεδονίας**, με έδρα τη Θεσσαλονίκη, επτά νομούς στα όριά της και συνολικό πληθυσμό 1.874.590 κατοίκους (σύμφωνα με την τελευταία απογραφή του πληθυσμού το 2011).
3. **Περιφέρεια Δυτικής Μακεδονίας**, με έδρα την Κοζάνη, τέσσερις νομούς στα όριά της και συνολικό πληθυσμό 282.120 κατοίκους (σύμφωνα με την τελευταία απογραφή του πληθυσμού το 2011).
4. **Περιφέρεια Ηπείρου**, με έδρα τα Ιωάννινα, τέσσερις νομούς στα όριά της και συνολικό πληθυσμό 333.650 κατοίκους (σύμφωνα με την τελευταία απογραφή του πληθυσμού το 2011).
5. **Περιφέρεια Θεσσαλίας**, με έδρα τη Λάρισα, τέσσερις νομούς στα όριά της και συνολικό πληθυσμό 730.730 κατοίκους (σύμφωνα με την τελευταία απογραφή του πληθυσμού το 2011).

---

<sup>2</sup> Στη θέση τους συστάθηκαν οι νέες και ευαριθμότερες Αποκεντρωμένες Διοικήσεις, οι οποίες με την εφαρμογή του Καλλικράτη (Ν. 3852/2010) μειώθηκαν και αυτές (Μακρυδημήτρης, Πραβίτα, 2012).

6. **Περιφέρεια Ιονίων Νήσων**, με έδρα την Κέρκυρα, τέσσερις νομούς στα όριά της και συνολικό πληθυσμό 206.470 κατοίκους (σύμφωνα με την τελευταία απογραφή του πληθυσμού το 2011).
7. **Περιφέρεια Δυτικής Ελλάδας**, με έδρα την Πάτρα, τρεις νομούς στα όριά της και συνολικό πληθυσμό 680.190 κατοίκους (σύμφωνα με την τελευταία απογραφή του πληθυσμού το 2011).
8. **Περιφέρεια Στερεάς Ελλάδας**, με έδρα τη Λαμία, πέντε νομούς στα όριά της και συνολικό πληθυσμό 546.870 κατοίκους (σύμφωνα με την τελευταία απογραφή του πληθυσμού το 2011).
9. **Περιφέρεια Αττικής**, με έδρα την Αθήνα, έναν νομό στα όριά της και συνολικό πληθυσμό 3.812.330 κατοίκους (σύμφωνα με την τελευταία απογραφή του πληθυσμού το 2011).
10. **Περιφέρεια Πελοποννήσου**, με έδρα την Τρίπολη, πέντε νομούς στα όριά της και συνολικό πληθυσμό 581.980 κατοίκους (σύμφωνα με την τελευταία απογραφή του πληθυσμού το 2011).
11. **Περιφέρεια Βορείου Αιγαίου**, με έδρα τη Μυτιλήνη, τρεις νομούς στα όριά της και συνολικό πληθυσμό 197.810 κατοίκους (σύμφωνα με την τελευταία απογραφή του πληθυσμού το 2011).
12. **Περιφέρεια Νοτίου Αιγαίου**, με έδρα την Ερμούπολη, δύο νομούς στα όριά της και συνολικό πληθυσμό 308.610 κατοίκους (σύμφωνα με την τελευταία απογραφή του πληθυσμού το 2011).
13. **Περιφέρεια Κρήτης**, με έδρα το Ηράκλειο, τέσσερις νομούς στα όριά της και συνολικό πληθυσμό 621.340 κατοίκους (σύμφωνα με την τελευταία απογραφή πληθυσμού το 2011).



Εικόνα 2. Οι Αυτοδιοικητικές Περιφέρειες στην Ελλάδα

Πηγή:

<https://www.google.gr/imgres?imgurl=http%3A%2F%2Fgregzer.pbworks.com%2F%2F1259865225%2F%25CE%25A0%25CE%25B5%25CF%2581%25CE%25B9%25CF%2586%25CE%25AD%25CF%2581%25CE%25B5%25CE%25B9%25CE%25B5%25CF%2582.jpg&imgrefurl=http%3A%2F%2Frimadoclass.webnode.gr%2F%25CE%25B3%25CE%25B5%25CF%2589%25CE%25B3%25CF%2581%25CE%25B1%25CF%2586%25CE%25AF%25CE%25B1%2F%25CE%25BA%25CE%25B5%25CF%2586%25CE%25AC%25CE%25BB%25CE%25B1%25CE%25B9%25CE%25BF-33%2F&docid=jTwp3fePWz0JUM&tbnid=s1d39NqPchltNM%3A&vet=10ahUKEwj30NHIz6TUAhXBAMAkHXGTCLkQMwgvKAwwDA..i&w=760&h=650&bih=668&biw=1396&q=%CE%BF%CE%B9%20%CE%B1%CF%85%CF%84%CE%BF%CE%B4%CE%B9%CE%BF%CE%B9%CE%BA%CE%B7%CF%84%CE%B9%CE%BA%CE%B5%CF%82%20%CF%80%CE%B5%CF%81%CE%B9%CF%86%CE%B5%CF%81%CE%B5%CE%B9%CE%B5%CF%82%20%CF%84%CE%B7%CF%82%20%CE%B5%CE%BB%CE%BB%CE%B1%CE%B4%CE%B1%CF%82%20%CF%87%CE%B1%CF%81%CF%84%CE%B7%CF%82&ved=0ahUKEwj30NHIz6TUAhXBAMAkHXGTCLkQMwgvKAwwDA&iact=mrc&uact=8>

### 1.3.3.β. Αρμοδιότητες της Δευτεροβάθμιας Αυτοδιοίκησης

Στις Αυτοδιοικητικές Περιφέρειες παραχωρήθηκαν οι αρμοδιότητες των Νομαρχιακών Αυτοδιοικήσεων αλλά και ορισμένες αρμοδιότητες των αποκεντρωμένων δομών των υπουργείων. Σε γενικές γραμμές, λοιπόν, οι αρμοδιότητες των Αυτοδιοικητικών Περιφερειών είναι να σχεδιάζουν και να εφαρμόζουν τις πολιτικές περιφερειακής ανάπτυξης, σύμφωνα με τις αρχές της βιωσιμότητας και της κοινωνικής συνοχής στη Χώρα, λαμβάνοντας υπόψη και τις σχετικές κατευθύνσεις τόσο της εθνικής, όσο και τις ευρωπαϊκής πολιτικής (Μακρυδημήτρης, Πραβίτα, 2012).

Στον Πίνακα 5 παρουσιάζονται επιγραμματικά οι τυπικές αρμοδιότητες και υπηρεσίες των Αυτοδιοικητικών Περιφερειών.

**Πίνακας 5. Οι τυπικές αρμοδιότητες και υπηρεσίες των Αυτοδιοικητικών Περιφερειών της Ελλάδας**

<b>1. ΚΑΤΟΙΚΙΑ, ΥΠΟΔΟΜΕΣ ΚΑΙ ΔΗΜΟΤΙΚΕΣ ΕΓΚΑΤΑΣΤΑΣΕΙΣ</b>
<ul style="list-style-type: none"><li>• Αδειοδότηση και έλεγχος οχημάτων</li><li>• Κατασκευή, Συντήρηση και Διαχείριση Εθνικών Οδών</li><li>• Εφαρμογή των προγραμμάτων Δημόσιας Απασχόλησης</li><li>• Σχεδιασμός, Αδειοδότηση και Έλεγχος μεταφορών και συγκοινωνιών (Λεωφορεία, Διαγράμμιση)</li></ul>
<b>2. ΠΡΟΣΤΑΣΙΑ ΠΕΡΙΒΑΛΛΟΝΤΟΣ</b>
<ul style="list-style-type: none"><li>• Έλεγχος περιβαλλοντικής συμβατότητας</li><li>• Περιβαλλοντικές επιπτώσεις</li><li>• Σχεδιασμός Διαχείρισης Αποβλήτων</li><li>• Περιβαλλοντικός Έλεγχος και επιβολή προστίμων</li></ul>
<b>3. ΕΚΠΑΙΔΕΥΣΗ</b>
<ul style="list-style-type: none"><li>• Μεταφορά μαθητών</li><li>• Επαγγελματική κατάρτιση</li><li>• Εκπαίδευση Ενηλίκων και Δια Βίου Μάθηση</li></ul>
<b>4. ΕΛΕΥΘΕΡΟΣ ΧΡΟΝΟΣ / ΠΟΛΙΤΙΣΜΟΣ</b>
<b>5. ΚΟΙΝΩΝΙΚΗ ΜΕΡΙΜΝΑ</b>
<ul style="list-style-type: none"><li>• Εφαρμογή κοινωνικών προγραμμάτων, Οργάνωση κέντρων παροχής κοινωνικών υπηρεσιών</li><li>• Αδειοδότηση και Έλεγχος Κοινωνικών Λειτουργιών</li></ul>
<b>6. ΥΓΕΙΑ</b>
<ul style="list-style-type: none"><li>• Αδειοδότηση και Έλεγχος Ιατρικών Εγκαταστάσεων, Εργαστηρίων και Επαγγελματιών Υγείας</li></ul>
<b>7. ΟΙΚΟΝΟΜΙΚΑ ΘΕΜΑΤΑ – ΑΝΑΠΤΥΞΗ</b>
<ul style="list-style-type: none"><li>• Περιφερειακός σχεδιασμός και πολιτική ανάπτυξης</li></ul>

<ul style="list-style-type: none"> <li>• Εφαρμογή προγραμμάτων ανάπτυξης, περιφερειακές επιχειρήσεις και φορείς ανάπτυξης</li> <li>• Αξιολόγηση και επιδότηση ιδιωτικών επενδυτικών σχεδίων</li> <li>• Υποστήριξη και παρακολούθηση του οικονομικού κλάδου στον πρωτογενή, δευτερογενή και τριτογενή τομέα</li> </ul>
<b>8. ΔΗΜΟΣΙΑ ΤΑΞΗ ΚΑΙ ΑΣΦΑΛΕΙΑ</b>
<ul style="list-style-type: none"> <li>• Σχεδιασμός πολιτικής προστασίας και συντονισμός</li> </ul>
<b>9. ΓΕΝΙΚΑ ΘΕΜΑΤΑ ΔΗΜΟΣΙΑΣ ΔΙΟΙΚΗΣΗΣ</b>
<ul style="list-style-type: none"> <li>• Εγγραφή και Πιστοποίηση Ληξιαρχικών Πράξεων</li> <li>• Οργάνωση των Εκλογών</li> </ul>

*Πηγή: Χλέπας, Ν. (2014). «Δομή και Λειτουργία των Δήμων στην Ελλάδα. Μια επισκόπηση της Ελληνογερμανικής Συνέλευσης», Γραφείο Διασύνδεσης του Εντεταλμένου της Ελληνογερμανικής Συνέλευσης, Βερολίνο, Σεπτέμβριος*

## **Κεφάλαιο 2. Τα Πολιτικά Κόμματα**

Τα Πολιτικά Κόμματα σαν όρος είναι σχετικά νέος, καθώς αποτελούν και σχετικά νέο πολιτικό θεσμό. Σύμφωνα με τον Σπουρδαλάκη (2007), τόσο η εμφάνιση όσο και η ανάπτυξη των πολιτικών κομμάτων εντάσσεται χρονικά στις πρώτες δεκαετίες του 19<sup>ου</sup> αιώνα και συνδέεται άμεσα με την ανάπτυξη του θεσμού της Δημοκρατίας.

### **2.1 Η έννοια των Πολιτικών Κομμάτων**

Τα πολιτικά κόμματα αποτελούν θεσμούς πολιτικής εκπροσώπησης της κοινωνίας και αποζητούν τη διερεύνηση των δημοκρατικών ορίων του πολιτικού συστήματος (Σπουρδαλάκης, 2007). Με πιο απλά λόγια, τα πολιτικά κόμματα μετατρέπουν τα κοινωνικά και πολιτικά αιτήματα σε προγράμματα που ακολουθούνται από την κυβέρνηση και χαρακτηρίζονται κυβερνητικά προγράμματα, τα οποία είναι ουσιαστικά οι διαχειριστές της κρατικής εξουσίας. Υπό αυτό το πρίσμα, διαφαίνεται η διττή φύση των κομμάτων, δηλαδή από τη μία πλευρά τα πολιτικά κόμματα είναι φορείς ρήξης και ανατροπής και από την άλλη φορείς ενσωμάτωσης (Σπουρδαλάκης, 2007).

Σύμφωνα με το Συνταγματικό Δίκαιο, τα πολιτικά κόμματα είναι "διαρκείς ελεύθερες, μη αυτοτελείς ενώσεις ενεργών πολιτών, με πλήρη και δημοκρατική οργάνωση, που επιδιώκουν, μέσα στο συνταγματικό πλαίσιο ως φορείς της λαϊκής

θέλησης, συμμετοχή στη διακυβέρνηση του κράτους, με σκοπό την εξυπηρέτηση του γενικού συμφέροντος, όπως προσδιορίζεται από την πολιτική τους τοποθέτηση” (Δημητρόπουλος, 2011). Σύμφωνα με τον παραπάνω ορισμό, αποδίδεται σαφώς η νομική έννοια των πολιτικών κομμάτων, η οποία διακρίνεται σε τυπική και σε ουσιαστική διάσταση. Σχετικά με την τυπική διάσταση, επικρατούν τρία βασικά χαρακτηριστικά, τα οποία είναι (Δημητρόπουλος, 2011):

- 1) Ελεύθερη και διαρκής ένωση προσώπων
- 2) Μη αυτοτελής ένωση προσώπων
- 3) Δημοκρατική και πλήρης οργάνωση.

Η ουσιαστική διάσταση της νομικής έννοιας των πολιτικών κομμάτων περιλαμβάνει τα ακόλουθα συστατικά στοιχεία (Δημητρόπουλος, 2011):

- 1) Πολιτική ιδεολογία και επιδίωξη του γενικού συμφέροντος
- 2) Έκφραση λαϊκής θέλησης
- 3) Συμμετοχή στη διακυβέρνηση

Σύμφωνα με την Κοκκίνη (2013), τα κράτη, ανάλογα με το πολιτικό σύστημα το οποίο εφαρμόζουν, κατατάσσονται σε κράτη με μονοκομματικό, δικομματικό ή πολυκομματικό σύστημα. Τα κράτη που ανήκουν στην πρώτη κατηγορία, χαρακτηρίζονται από αυταρχικά καθεστώτα, τα οποία δεν ασκούν αλλά υποδύονται τη δημοκρατία. Η κατάταξη αυτή δεν έχει σχέση με τη συνταγματική καθιέρωση των κομμάτων ως θεσμών του πολιτεύματος, αλλά με την ευθέως συναρτώμενη προς το εκλογικό σύστημα διαμόρφωση της πολιτικής πραγματικότητας σε κάθε χώρα (Κοκκίνη, 2013). Σύμφωνα με τα παραπάνω, η Ελλάδα εντάσσεται στις χώρες με πολυκομματικό σύστημα και με διπολική κυρίως λειτουργία, εφόσον για μακρό χρονικό διάστημα και μέχρι προσφάτως, τα εναλλασσόμενα στην εξουσία κόμματα ήταν δύο, χωρίς τα μικρά διαστήματα που μεσολάβησαν πολυκομματικής διακυβέρνησης να μπορούν να μεταβάλλουν το χαρακτηρισμό αυτό (Κοκκίνη, 2013).

Από όλα τα παραπάνω προκύπτει το γενικό συμπέρασμα ότι τα βασικά πολιτικά όργανα της σύγχρονης Δημοκρατίας είναι τα πολιτικά κόμματα, καθώς η

ύπαρξη και η λειτουργία της Δημοκρατίας δεν νοείται χωρίς την ύπαρξη των πολιτικών κομμάτων (Κοκκίνη, 2013). Ταυτόχρονα, τα πολιτικά κόμματα εξασφαλίζουν την ουσιαστική και κανονική λειτουργία της Δημοκρατίας, καθώς κάνουν δημοκρατικό ολόκληρο το πολιτικό σύστημα και εξασφαλίζουν τη συμμετοχή του Λαού στη διακυβέρνηση του κράτους. Ο πολιτικός ανταγωνισμός που υφίσταται μεταξύ των πολιτικών κομμάτων, δημιουργεί εχέγγυο για τη δημοκρατική διαδικασία και την ομαλή κίνηση του δημοκρατικού πολιτεύματος (Κοκκίνη, 2013).

Όπως προκύπτει, η οργάνωση κάθε πολιτικού κόμματος πρέπει να είναι πλήρης, εκτεινόμενη σε όλη την επικράτεια. Η ελεύθερη ίδρυση και συμμετοχή στα πολιτικά κόμματα, που έχουν ήδη ιδρυθεί, αποτελεί συνταγματικώς κατοχυρωμένο δικαίωμα όλων των Ελλήνων όπως προβλέπει το άρθρο 29 παρ. 1 του Συντάγματος (Δημητρόπουλος, 2011). Η συνταγματικότητα των πολιτικών κομμάτων αποτελεί στοιχείο της νομικής τους έννοιας. Κατά το τυπικό και μεικτό σύστημα, η συνταγματικότητα των πολιτικών κομμάτων είναι στοιχείο της νομικής τους έννοιας, καθόσον τα κομματικά καταστατικά πρέπει να εγκριθούν ή να αναγνωριστούν. Η πέρα από το ελάχιστο περιεχόμενο διεύρυνση των ορίων της αντισυνταγματικότητας των πολιτικών κομμάτων ή και η σμίκρυνσή τους εξαρτάται από το γραπτό κείμενο κάθε χώρας και των συνθηκών που επικρατούν σ αυτή (Δημητρόπουλος, 2011).

## ***2.2 Τύποι Πολιτικών Κομμάτων***

Κατά το παρελθόν, τα πολιτικά κόμματα επηρεάζονταν τόσο από τις κοινωνικές όσο και από τις πολιτικές εξελίξεις, γεγονός που ισχύει μέχρι σήμερα. Η οργανωτική δομή των πολιτικών κομμάτων σε συνδυασμό με τις κοινωνικοπολιτικές εξελίξεις της κάθε εποχής αποτελούν τους παράγοντες που επηρέαζαν και επηρεάζουν τις διαφορετικές μορφές αυτών. Αναλυτικότερα, οι τύποι των κομμάτων είναι (Σπουρδαλάκης, 2007):

- ***Κόμματα Στελεχών***, τα οποία εμφανίστηκαν κατά την περίοδο στην οποία ήταν περιορισμένα τα πολιτικά δικαιώματα.



- **Κόμματα Μαζών**, τα οποία εμφανίστηκαν κατά την περίοδο η οποία συνδέθηκε με την επέκταση των δικαιωμάτων και με την είσοδο της εργατικής τάξης στην πολιτική.
- **Πολυσυλλεκτικά Κόμματα**, τα οποία εμφανίστηκαν τη χρυσή περίοδο του καπιταλισμού.
- **Κόμματα του Κράτους ή Κόμματα Καρτέλ**, τα οποία εμφανίστηκαν κατά την περίοδο της κοινωνικής και πολιτικής κρίσης των τελευταίων σαράντα ετών.

### **2.3 Ίδρυση και Λειτουργία των πολιτικών κομμάτων**

Η ελεύθερη ίδρυση πολιτικών κομμάτων και η συμμετοχή σε αυτά καθιερώνεται για πρώτη φορά στην ιστορία της Ελλάδας από το Σύνταγμα του 1975, υπέρ των Ελλήνων πολιτών που διαθέτουν το εκλογικό δικαίωμα (Κοκκίνη, 2013). Μέχρι τότε, τα κόμματα θεωρούνταν έκφραση του δικαιώματος του συνεταιρίζεσθαι. Αξίζει να σημειωθεί ότι μόνο το Σύνταγμα του 1927 περιείχε σχετική διάταξη με τη συγκρότηση των ειδικών επιτροπών και των εξεταστικών επιτροπών της Βουλής σε αναλογία της δύναμης των κομμάτων (Κοκκίνη, 2013).

Τα Πολιτικά Κόμματα σαν θεσμός κατοχυρώνεται σε πολλά σύγχρονα Συντάγματα. Πιο συγκεκριμένα, το Ελληνικό Σύνταγμα που ισχύει στις μέρες μας, αναγνωρίζει άμεσα το θεσμό των Πολιτικών Κομμάτων. Σύμφωνα με τους Τσουντα και Τριανταφυλλοπούλου (2009), κάθε έλληνας πολίτης μπορεί να ιδρύσει ή να συμμετάσχει σε κάποιο Πολιτικό Κόμμα, αρκεί να έχει το ενεργητικό εκλογικό δικαίωμα. Σχετικά με τους έλληνες πολίτες που δεν έχουν την πολιτική ενηλικότητα, δηλαδή δεν έχουν συμπληρώσει το 18<sup>ο</sup> έτος της ηλικίας τους και δεν έχουν το ενεργητικό εκλογικό δικαίωμα, τους δίνεται η δυνατότητα να συμμετέχουν στα τμήματα νέων των πολιτικών κομμάτων.

Παράλληλα, σχετικά με το δικαίωμα ίδρυσης και συμμετοχής σε πολιτικό κόμμα, υπάρχουν κάποιοι περιορισμοί οι οποίοι προβλέπονται για συγκεκριμένες κατηγορίες πολιτών (Τσουντας, Τριανταφυλλοπούλου, 2009). Πιο συγκεκριμένα, οι δικαστικοί λειτουργοί αλλά και όσοι υπηρετούν στις ένοπλες δυνάμεις και στα σώματα ασφαλείας περιορίζονται στο δικαίωμα ίδρυσης και συμμετοχής σε Πολιτικά

Κόμματα (Τσουντας, Τριανταφυλλοπούλου, 2009). Παράλληλα, απαγορεύεται ρητά η ίδρυση πολιτικού κόμματος από δημόσιους υπαλλήλους κατά την άσκηση των καθηκόντων τους (Τσουντας, Τριανταφυλλοπούλου, 2009).

Οι διαδικασίες και οι προϋποθέσεις για την ίδρυση των πολιτικών κομμάτων προβλέπονται αναλυτικά στον Ν. 3023/2002, σύμφωνα με τον οποίο (Τσουντας, Τριανταφυλλοπούλου, 2009 & Κοκκίνη, 2013):

1. Το Πολιτικό Κόμμα καταθέτει ιδρυτική δήλωση στον Εισαγγελέα του Αρείου Πάγου, πριν αναλάβει δραστηριότητα.
2. Την ιδρυτική δήλωση την καταθέτει ο Πρόεδρος ή η Διοικούσα Επιτροπή του Κόμματος
3. Στην ιδρυτική δήλωση αναφέρεται ότι η οργάνωση και η δράση του κόμματος εξυπηρετούν την ελεύθερη λειτουργία του Δημοκρατικού Πολιτεύματος
4. Στον Εισαγγελέα του Αρείου Πάγου γνωστοποιούνται το όνομα, το έμβλημα και η έδρα του Πολιτικού Κόμματος
5. Στον Εισαγγελέα του Αρείου Πάγου υποβάλλεται το καταστατικό ή ιδρυτική διακήρυξη του κόμματος τα οποία υπογράφονται από διακόσιους τουλάχιστον πολίτες, οι οποίοι έχουν το δικαίωμα ψήφου
6. Με τη γνωστοποίηση του ονόματος και του εμβλήματός του, το κόμμα έχει το αποκλειστικό δικαίωμα χρήσης τους
7. Οι διαφωνίες για το δικαιούχο του ονόματος και του εμβλήματος καθώς και την ιδιότητα του Προέδρου ή του μέλους της Διοικούσας Επιτροπής του πολιτικού κόμματος, επιλύονται με απόφαση του Α' Τμήματος του Αρείου Πάγου

Ένα κόμμα αποκτά νομική προσωπικότητα από την ίδρυσή του. Η οργάνωση και η δράση των κομμάτων οφείλουν να εξυπηρετούν την ελεύθερη λειτουργία του Δημοκρατικού Πολιτεύματος. Αυτό προβλέπεται και στο Σύνταγμα. Ωστόσο, δεν προβλέπεται στη σχετική νομοθεσία η ύπαρξη κάποιου οργάνου, το οποίο να είναι αρμόδιο για να κρίνει τη συμμόρφωση των κομμάτων και τις κυρώσεις σε περίπτωση παραβίασης της αρχής αυτής (Τσουντας, Τριανταφυλλοπούλου, 2009).

#### **2.4 Τα Οικονομικά των Πολιτικών Κομμάτων**

Εξέχουσα σημασία είναι το ζήτημα της χρηματοδότησης των πολιτικών κομμάτων. Σύμφωνα με τον Δημητρόπουλο (2011), *“ο συντακτικός νομοθέτης παρέχει δυνητική εξουσιοδότηση στο κοινό, ο οποίος μπορεί να ορίζει την οικονομική ενίσχυση των κομμάτων από το κράτος και τη δημοσιότητα των εκλογικών δαπανών των κομμάτων και των υποψήφιων βουλευτών”*. Αξίζει να σημειωθεί ότι η κρατική χρηματοδότηση των πολιτικών κομμάτων θεωρείται συνταγματική αναγκαιότητα με σκοπό την ελευθερία της δράσης τους, η οποία είναι απαραίτητη για την ομαλή λειτουργία του δημοκρατικού πολιτεύματος (Δημητρόπουλος, 2011).

Το Σύνταγμα κατοχυρώνει το δικαίωμα των Πολιτικών Κομμάτων και την αντίστοιχη υποχρέωση του Κράτους για οικονομική ενίσχυση, και όχι με τη μορφή της χρηματοδότησης, των εκλογικών και των λειτουργικών δαπανών τους (Τσουντας, Τριανταφυλλοπούλου, 2009). Το κράτος καλύπτει βοηθητικά μέρος των δαπανών των κομμάτων, τα οποία χρηματοδοτούνται από ίδιους πόρους. Το ύψος της οικονομικής ενίσχυσης προβλέπεται από το Σύνταγμα και είναι αντίστοιχη με τις πραγματικές δαπάνες που έχουν τα Πολιτικά Κόμματα (Τσουντας, Τριανταφυλλοπούλου, 2009).

Σύμφωνα με το Ν. 3023/2002, η οικονομική ενίσχυση διακρίνεται σε (Τσουντας, Τριανταφυλλοπούλου, 2009):

- *Τακτική* – Παρέχεται το 1,02% των τακτικών εσόδων του Κρατικού Προϋπολογισμού. Η τακτική ενίσχυση καταβάλλεται κατά το 80% σε αναλογία με τις ψήφους των κομμάτων στις τελευταίες γενικές βουλευτικές εκλογές, ενώ το υπόλοιπο 20% επιμερίζεται ισόποσα σε όσα κόμματα έχουν εκλέξει ευρωβουλευτή ή έλαβαν πάνω από 1,5% των ψήφων στις τελευταίες εκλογές και είχαν καταρτίσει συνδυασμούς τουλάχιστον στο 70% των εκλογικών περιφερειών.
- *Εκλογική* – Παρέχεται το 0,22% των τακτικών εσόδων του Προϋπολογισμού κατά το έτος των Βουλευτικών ή Ευρωβουλευτικών Εκλογών. Η εκλογική ενίσχυση καταβάλλεται μόνο κατ’ αναλογία των ψήφων και το 60% μόνο στα κόμματα που διαθέτουν Βουλευτή ή Ευρωβουλευτή.

Παράλληλα με τα παραπάνω, το Σύνταγμα προβλέπει και θεσπίζει εγγυήσεις διαφάνειας και ταυτόχρονα, επιβάλλει περιορισμούς στην οικονομική διαχείριση των κομμάτων και των υποψήφιων βουλευτών. Σύμφωνα με το Ν. 3023/2002, επιβάλλονται αυστηρές απαγορεύσεις και περιορισμοί στην ιδιωτική χρηματοδότηση των Πολιτικών Κομμάτων και των υποψήφιων Βουλευτών (Τσουντας, Τριανταφυλλοπούλου, 2009). Παράλληλα, προβλέπεται η δημοσιότητα των οικονομικών των κομμάτων και των υποψήφιων βουλευτών, θεσπίζονται έλεγχοι της οικονομικής διαχείρισης αυτών και κυρώσεις, στις περιπτώσεις που παραβιάζονται οι σχετικές διατάξεις του Συντάγματος. Τέλος, ο Ν. 3023/2002 θεσπίζει την υποχρέωση υποβολής δήλωσης της περιουσιακής κατάστασης, τόσο των συζύγων, όσο και των ανήλικων τέκνων, όσων διαχειρίζονται τα οικονομικά των Πολιτικών Κομμάτων (Τσουντας, Τριανταφυλλοπούλου, 2009).

## 2.5 Τα Πολιτικά Κόμματα στην Ελλάδα

Το πολιτικό ανάγλυφο της Ελλάδας παρουσιάζει ιδιαίτερο ενδιαφέρον. Τα Πολιτικά Κόμματα στην Ελλάδα από την ίδρυση του Ελληνικού Κράτους μέχρι τη σύγχρονη εποχή ξεπερνούν σε πλήθος τα 100, από τα οποία ένα μέρος τους σήμερα δεν υπάρχουν. Αναλυτικά τα Ελληνικά Πολιτικά Κόμματα παρουσιάζονται στον Πίνακα που ακολουθεί.

**Πίνακας 6. Τα Ελληνικά Πολιτικά Κόμματα από την ίδρυση του Ελληνικού Κράτους μέχρι σήμερα**

<i>Όνομασία</i>	<i>Έτος Ίδρυσης</i>
Αγροτικό Κτηνοτροφικό Κόμμα Ελλάδας - Α.Κ.Κ.ΕΛ.	2014
Αγωνιστικό Σοσιαλιστικό Κόμμα Ελλάδας – Α.Σ.Κ.Ε.	1984
Ανασύνθεση – Οργάνωση Νεολαίας Ριζοσπαστικής Αριστεράς	2015
Ανεξάρτητη ανανεωτική αριστερά, ανανεωτική δεξιά, ανανεωτικό ΠΑΣΟΚ, ανανεωτική Νέα Δημοκρατία, όχι στον πόλεμο κόμμα επιχείρηση χαρίζω οικόπεδα χαρίζω χρέη σώζω ζωές Παναγροτικό Εργατικό Κίνημα Ελλάδος – ΠΑ.Ε.Κ.Ε.	2009
Ανεξάρτητοι Έλληνες – ΑΝ.ΕΛ.	2012
Αντικαπιταλιστική Αριστερή Συνεργασία για την Ανατροπή - ΑΝΤ.ΑΡ.ΣΥ.Α.	2009
Αντικαπιταλιστική Πολιτική Ομάδα – Α.Π.Ο.	2009
Αξιοπρέπεια	1995
Αριστερή Ανασύνθεση - ΑΡ.ΑΝ.	2003

Αριστερή Αντικαπιταλιστική Συσπείρωση - ΑΡ.Α.Σ.	1998
Αριστερή Ριζοσπαστική Κίνηση - Α.Ρ.Κ.	2015
Αριστερή Συσπείρωση - ΑΡΙ.Σ.	2012
Αυτοδύναμο Κίνημα Επαναστατικής Πολιτικής - Α.Κ.Ε.Π.	1989
Δημιουργία, ξανά!	2011
Δημοκρατική Αναγέννηση - ΔΗΜ.ΑΝ.	2003
Δημοκρατική Αριστερά - ΔΗΜ.ΑΡ.	2010
Δημοκρατική Συμπαράταξη	2015
Δημοκρατικό Κοινωνικό Κίνημα - ΔΗ.Κ.ΚΙ.	1995
Δημοκρατικοί	2009
Διεθνιστική Εργατική Αριστερά - Δ.Ε.Α.	2001
Δικτύωση Ριζοσπαστικής Αριστεράς	2016
Δράση	2009
Δραχμή 5 Αστέρων	2013
Δυναμική Ελλάδα - Δ.Ε.	2012
Εθνική Ελπίδα	2010
Εθνική Ενότητα	2016
Εθνικό Μέτωπο	2012
Εθνικός Λαϊκός Σχηματισμός	2014
Εθνικός Ορθόδοξος Σύνδεσμος	2013
Εθνικό Πατριωτικό Κόμμα Ελλάδας - Ε.Π.Κ.Ε	2015
Ελεύθεροι Πολίτες - ΕΛ.ΠΟ.	2011
Ελιά - Δημοκρατική Παράταξη	2014
Ελλάδα Εμείς	2014
Ελληνικό Όραμα	2012
Ελληνικό Κίνημα Αμεσης Δημοκρατίας - Ε.Λ.Κ.Α.Δ.	2009
Ελληνικό Κίνημα Σωτηρίας της Ελλάδας - ΕΛ.ΚΙ.ΣΩ.	2011
Ελληνικό Λευκό Κίνημα Σημερινής Ιδεολογίας - Ε.Λ.Κ.Σ.Ι.	2010
Ελλήνων Ελευθέρων Συνένωση - ΕΛΛΗΝ.Ε.Σ.	2012
Ελπίδα Πολιτείας	2010
Ενεργοί Πολίτες	2002
Ενιαίο Παλλαϊκό Μέτωπο - Ε.ΠΑ.Μ.	2011
Ένωση για την Πατρίδα και τον Λαό - Ε.Π.Α.Λ.	2014
Ένωση Δημοκρατικής Εθνικής Μεταρρύθμισης - Ε.Δ.Ε.Μ.	2014
Ένωση Δημοκρατικού Κέντρου - Ε.ΔΗ.Κ.	1976
Ένωση Κεντρώων	1992
Ενωτική Κίνηση Ευρωπαϊκής Αριστεράς - Ε.ΚΙ.Ε.Α.	2015
Επαναστατικό Κομμουνιστικό Κίνημα Ελλάδας - Ε.Κ.Κ.Ε.	1970
Επαναστατικό Κομμουνιστικό Κόμμα - Ε.Κ.Κ.	2009
Εργατικό Αντιιμπεριαλιστικό Μέτωπο - Ε.Α.Μ.	1985
Εργατικό Επαναστατικό Κόμμα - Ε.Ε.Κ.	1985
Ευρώπη Οικολογία	2014
Θεσμός	2012
Ισχυρή Ελλάδα	2013
Καπνιστικές Ομάδες για την Τέχνη και την Εικαστική Συγκρότηση - Κ.Ο.Τ.Ε.Σ.	2009
Κίνημα Δεν Πληρώνω	2012
Κίνημα Δημοκρατών Σοσιαλιστών - ΚΙ.ΔΗ.ΣΟ.	2015
Κίνημα Εθνικής Αντίστασης - Κ.Ε.ΑΝ.	2012
Κίνημα Εθνολαϊκής Συσπείρωσης - ΚΙ.Ε.ΣΥ.	2013
Κίνημα Ελληνική Λαϊκή Δημοκρατική Απελευθέρωση - ΕΛ.ΛΑ.Δ.Α.	2015
Κίνημα Υπέρβαση	2013
Κίνηση για την Ανασύνταξη του ΚΚΕ	1918

	1999
Κίνηση για την Ενότητα Δράσης της Αριστεράς - Κ.Ε.Δ.Α.	2000
Κοινωνία Αξιών	2012
Κοινωνία - Πολιτική παράταξη συνεχιστών του Καποδίστρια	2009
Κοινωνία Πρώτα	2013
Κοινωνική Συμφωνία - ΚΟΙ.ΣΥ.	2012
Κοινωνικός Σύνδεσμος	2011
Κόμμα Ισότητας Ειρήνης Φιλίας - Κ.Ι.Ε.Φ.	2012
Κόμμα Ελλήνων Κυνηγών - Κ.Ε.Κ.	1990
Κόμμα Νέων	2004
Κόμμα Πειρατών Ελλάδας	2012
Κόμμα Φιλελευθέρων	1980
Κομμουνιστική Ανανέωση - ΚΟΜ.ΑΝ.	2000
Κομμουνιστική Οργάνωση Ανασύναξη - Κ.Ο.Α.	2009
Κομμουνιστική Οργάνωση Ελλάδας - Κ.Ο.Ε.	2003
Κομμουνιστική Τάση	2013
Κομμουνιστικό Κόμμα Ελλάδας - Κ.Κ.Ε.	1918
Κομμουνιστικό Κόμμα Ελλάδας (μαρξιστικό-λενινιστικό) - Κ.Κ.Ε.-μ.λ.	1976
Λαϊκές Ενώσεις Υπερκομματικών Κοινωνικών Ομάδων - Λ.Ε.Υ.Κ.Ο.	1990
Λαϊκή Αντίσταση - Αριστερή Αντιιμπεριαλιστική Συνεργασία	2013
Λαϊκή Ενότητα - ΛΑ.Ε.	2015
Λαϊκός Ορθόδοξος Συναγερμός - ΛΑ.Ο.Σ.	2000
Μαρξιστικό-Λενινιστικό Κομμουνιστικό Κόμμα Ελλάδας - Μ.Λ.-Κ.Κ.Ε.	1976
Μεταρρυθμιστές για τη Δημοκρατία και την Ανάπτυξη - ΜΕ.ΔΗ.ΑΝΑ.	2014
Μπροστά	2012
Νέα Δημοκρατία - ΝΔ	1974
Νέα Ελλάδα	2010
Νέα Μεταρρυθμιστική Ριζοσπαστική Ανασυγκρότηση - Νέα ΜΕ.Ρ.Α.	2013
Νέο Αριστερό Ρεύμα - Ν.Α.Ρ.	1989
Νέοι Μεταρρυθμιστές	
Νέος Αγωνιστής	2006
Ξεκίνημα	1974
Οικολόγοι Ελλάδας	1989
Οικολόγοι Εναλλακτικοί	1989
Οικολόγοι Πράσινοι - Ο.Π.	2002
Οργάνωση Κομμουνιστών Διεθνιστών Ελλάδας - Ο.Κ.Δ.Ε.	1934
Οργάνωση Κομμουνιστών Διεθνιστών Ελλάδας - Σπάρτακος - Ο.Κ.Δ.Ε.-ΣΠΑΡΤΑΚΟΣ	1985
Οργάνωση για την Ανασυγκρότηση του ΚΚΕ - Ο.Α.Κ.Κ.Ε.	1985
Ουράνιο Τόξο	1995
Παναθηναϊκό Κίνημα - ΠΑΝ.ΚΙ.	2012
Πανελλήνιο Άρμα Πολιτών - Π.ΑΡ.Π.	2011
Πανελλήνιο Σοσιαλιστικό Κίνημα - ΠΑ.ΣΟ.Κ.	1974
Πανελλήνιος Εθνεγερσία	2015
Παρέμβαση	2012
Πατριωτική Ένωση - Ελληνική Λαϊκή Συσπείρωση - ΕΛ.ΛΑ.Σ.	2014
Πατριωτικό Δίκτυο Αφύπνισης - ΠΑΤΡΙ.Δ.Α.	2014
Πατριωτική Κίνηση Ελλήνων Πολιτών	2016
Πατριωτικό Κοινωνικό Κίνημα	2012
Πατριωτικό Μέτωπο	2009
Περιφερειακή Αστική Ανάπτυξη - Π.Α.Α.	2007
Πλεύση Ελευθερίας	2016
Πολιτεία 2012	2012

Πολιτική Αναγέννηση	2014
Πράσινοι-Αλληλεγγύη	2014
Πράττω	2012
Πρωτοβουλία Β΄	
Πρωτοβουλία των 58	2013
Πυρίκαυστος Ελλάδα	2013
Ριζοσπαστικός Εθνικός Συναγερμός- ΡΙΖ.Ε.Σ.	2015
Σοσιαλιστική Έκφραση	1992
Σοσιαλιστική Προοπτική	2014
Σοσιαλιστικό Εργατικό Κόμμα - Σ.Ε.Κ.	1997
Σοσιαλιστικό Κόμμα	2014
Συνασπισμός Ριζοσπαστικής Αριστεράς - ΣΥ.ΡΙΖ.Α.	2012
Σύνδεσμος Εθνικής Ενότητας	2011
Σχέδιο Β	2013
Το Ποτάμι	2014
Τελεία	2014
Φιλελεύθερη Συμμαχία - Φ.Σ.	2007
Χριστιανική Δημοκρατία	1953
Χριστιανοδημοκρατικό Κόμμα Ανατροπής	2013
Χρυσή Αυγή	1993

Πηγή: [https://el.wikipedia.org/wiki/Κατάλογος\\_πολιτικών\\_κομμάτων\\_της\\_Ελλάδας](https://el.wikipedia.org/wiki/Κατάλογος_πολιτικών_κομμάτων_της_Ελλάδας)

## Κεφάλαιο 3. Τα εκλογικά συστήματα στην Τοπική Αυτοδιοίκηση

### 3.1 Η Έννοια του Εκλογικού Συστήματος

Σύμφωνα με τους Τσουντα και Τριανταφυλλοπούλου (2009), "Εκλογικό Σύστημα είναι ο τρόπος με βάση τον οποίο οι διαθέσιμες κάθε φορά βουλευτικές έδρες κατανέμονται στο κόμματα και στους συνδυασμούς τους σε κάθε εκλογική περιφέρεια σε συνάρτηση προς τον αριθμό των ψήφων που αυτά έχουν λάβει, δηλαδή σε συνάρτηση με την εκλογική τους δύναμη". Ακόμα, το Εκλογικό Σύστημα ορίζεται ως η μέθοδος σύμφωνα με την οποία οι ψήφοι που λαμβάνονται κατά τη διενέργεια της εκλογικής διαδικασίας από τον κάθε συνδυασμό και που λαμβάνει ο κάθε υποψήφιος, μετατρέπονται σε έδρες και κατανέμονται αναλόγως (Δημητρόπουλος, 2011). Με απλά λόγια, το εκλογικό σύστημα εκφράζει τη βούληση του εκλογικού σώματος, δηλαδή του λαού, ως όργανο του Κράτους και δίνει το τελικό εκλογικό αποτέλεσμα.

Τα εκλογικά συστήματα βασίζονται στις αρχές της Μαθηματικής Επιστήμης και στην ακρίβεια αυτής. Βέβαια, όσο σύνθετο και αν χαρακτηρίζεται ένα εκλογικό σύστημα, έχει σαν αφετηρία του την απλή καταμέτρηση των ψήφων και τη μετατροπή αυτών σε έδρες (Φρατζέσκου, 2010). Τα ζητήματα σχετικά με το Εκλογικό Σύστημα ρυθμίζονται από τον Εκλογικό Νόμο που ισχύει (Τσουντας, Τριανταφυλλοπούλου, 2009).

### **3.2 Τα Είδη των Εκλογικών Συστημάτων**

Τα Εκλογικά Συστήματα διακρίνονται σε τρία είδη, το Πλειοψηφικό Εκλογικό Σύστημα, το Αναλογικό Εκλογικό Σύστημα και το Μικτό Εκλογικό Σύστημα, τα οποία αναλύονται παρακάτω. Ο τρόπος λειτουργίας του κάθε Εκλογικού Συστήματος εξαρτάται από την αρχή στην οποία βασίζεται (Φρατζέσκου, 2010).

#### **3.2.1 Το Πλειοψηφικό Εκλογικό Σύστημα**

Το Πλειοψηφικό Εκλογικό Σύστημα είναι το σύστημα σύμφωνα με το οποίο εκλέγεται ο συνδυασμός ή ο υποψήφιος, ο οποίος λαμβάνει την πλειοψηφία των ψήφων. Όπως γίνεται σαφές, το Πλειοψηφικό Εκλογικό Σύστημα στηρίζεται στην Αρχή της Πλειοψηφίας, με το οποίο ευνοείται, εκλέγεται και προτιμάται αυτός που είναι πρώτος σε ψήφους σε σύγκριση με τους άλλους (Φρατζέσκου, 2010).

Το Πλειοψηφικό Εκλογικό Σύστημα διαχωρίζεται σε (Τσουντας, Τριανταφυλλοπούλου, 2009):

- *Μονοεδρικό Εκλογικό Σύστημα*, στο οποίο ο εκλογέας ψηφίζει ένα μόνο υποψήφιο και η εκλογική περιφέρεια είναι σχετικά μικρή και πρόκειται για μονοπρόσωπη ψηφοφορία.
- *Πολυεδρικό Εκλογικό Σύστημα*, στο οποίο ο εκλογέας ψηφίζει συνδυασμό, δηλαδή περισσότερους υποψηφίους ή μόνο έναν.



Η εκλογική περιφέρεια μπορεί να είναι ο Δήμος (Δημοτικές Εκλογές), η Περιφέρεια (Περιφερειακές Εκλογές, Βουλευτικές Εκλογές) και η Επικράτεια (Ευρωεκλογές) (Τσουντας, Τριανταφυλλοπούλου, 2009). Στο Πλειοψηφικό Εκλογικό Σύστημα υπάρχουν δύο συστήματα σχετικά με την ψηφοφορία. Το πρώτο, αφορά το σύστημα της κλειστής λίστας, σύμφωνα με το οποίο ο εκλογέας ψηφίζει το σύνολο του συνδυασμού. Το δεύτερο σύστημα αφορά την ψήφο εμπιστοσύνης, σύμφωνα με το οποίο ο εκλογέας δηλώνει την προτίμησή του σε ορισμένο ή σε ορισμένους υποψηφίους. Γενικότερα, το Πλειοψηφικό Εκλογικό Σύστημα μπορεί να συνδυάσει το μονοεδρικό και το πολυεδρικό εκλογικό σύστημα (Τσουντας, Τριανταφυλλοπούλου, 2009).

### *3.2.1.1 Είδη Πλειοψηφικού Εκλογικού Συστήματος*

Το Πλειοψηφικό Εκλογικό Σύστημα διακρίνεται σε 4 είδη τα οποία είναι (Φρατζέσκου, 2010):

1. *Πλειοψηφικό Εκλογικό Σύστημα Σχετικής Πλειοψηφίας*: Στο συγκεκριμένο είδος Πλειοψηφικού Εκλογικού Συστήματος, οι εκλογικές περιφέρειες είναι μονοεδρικές και οι ψηφοφόροι επιλέγουν έναν υποψήφιο. Ο υποψήφιος που λαμβάνει τις περισσότερες ψήφους είναι αυτός που τελικά εκλέγεται. Το Πλειοψηφικό Εκλογικό Σύστημα Σχετικής Πλειοψηφίας είναι το αρχαιότερο εκλογικό σύστημα και το πιο απλό. Ταυτόχρονα, βασίζεται στην αρχή της πλειοψηφίας και εφαρμόζεται κυρίως στη Μεγάλη Βρετανία, στις ΗΠΑ, στον Καναδά και την Ινδία.
2. *Πλειοψηφικό Εκλογικό Σύστημα Γενικής ή Απόλυτης Πλειοψηφίας*: Στο συγκεκριμένο είδος Πλειοψηφικού Εκλογικού Συστήματος, οι εκλογικές περιφέρειες είναι κατά κανόνα μονοεδρικές και οι ψηφοφόροι επιλέγουν έναν υποψήφιο. Ο υποψήφιος που συγκεντρώνει την απόλυτη πλειοψηφία των ψήφων είναι αυτός που τελικά εκλέγεται. Η απόλυτη ψηφοφορία αφορά την εκλογή εκείνου, ο οποίος συγκεντρώνει περισσότερες ψήφους από το άθροισμα των ψήφων όλων των άλλων. Το Πλειοψηφικό Εκλογικό Σύστημα Γενικής ή Απόλυτης Πλειοψηφίας είναι σύστημα δύο γύρων. Στην περίπτωση

που κανένα Πολιτικό Κόμμα δεν συγκεντρώσει στον πρώτο γύρο την απόλυτη πλειοψηφία, και έχει δηλαδή σχετική πλειοψηφία, τότε η ψηφοφορία επαναλαμβάνεται σε δεύτερο γύρο. Στο δεύτερο γύρο συμμετέχουν οι υποψήφιοι ή οι συνδυασμοί που έχουν λάβει τις περισσότερες ψήφους στον πρώτο γύρο. Αξίζει να σημειωθεί ότι κατά το δεύτερο γύρο της ψηφοφορίας, δύναται να συνάπτονται συμμαχίες μεταξύ των κομμάτων με κοινή ιδεολογία. Το συγκεκριμένο εκλογικό σύστημα των δύο γύρων εφαρμόζεται κυρίως στη Γαλλία, η οποία αλλάζει συχνά εκλογικά συστήματα.

3. *Το Πλειοψηφικό Εκλογικό Σύστημα της Εναλλακτικής και της Συμπληρωματικής Ψήφου:* Στο συγκεκριμένο είδος Πλειοψηφικού Εκλογικού Συστήματος η επικράτεια χωρίζεται σε μονοεδρικές εκλογικές περιφέρειες και οι ψηφοφόροι καλούνται να επιλέξουν τους υποψηφίους ταξινομώντας τους με σειρά προτίμησης. Στη συμπληρωματική ψήφο έχουν το δικαίωμα για μόνο μία συμπληρωματική ψήφο. Στο τέλος εκλέγεται ο υποψήφιος ο οποίος έχει συγκεντρώσει το 50% του συνόλου των ψήφων. Στην περίπτωση που κανένας υποψήφιος δεν συγκεντρώσει το ποσοστό, αυτές οι ψήφοι που αντιστοιχούν στην τελευταία θέση στην κατάταξη, μεταβιβάζονται στους δεύτερους και στις επόμενες επιλογές μέχρι να συγκεντρωθεί η πλειοψηφία. Η συμπληρωματική ψήφος λαμβάνεται υπόψη μόνο για τους δύο πρώτους. Το εκλογικό σύστημα αυτό εφαρμόζεται στην Αυστραλία ως εναλλακτική ψήφος και στη Μεγάλη Βρετανία ως συμπληρωματική ψήφος.
4. *Το Πλειοψηφικό Εκλογικό Σύστημα της Ψηφοφορίας με Σφαιρίδια:* Το συγκεκριμένο Πλειοψηφικό Εκλογικό Σύστημα εφαρμόστηκε στην Ελλάδα από το 1864 μέχρι το 1923. Στο σύστημα αυτό δεν υπάρχουν ψηφοδέλτια αλλά οι εκλογείς αποφασίζουν με σφαιρίδια. Στα εκλογικά τμήματα κάθε εκλογικής περιφέρειας τοποθετούνται τόσες κάλπες ανάλογα με τον αριθμό των υποψηφίων βουλευτών. Οι ψηφοφόροι καλούνται να ψηφίσουν υπέρ ή κατά του καθενός από τους υποψηφίους. Η θετική ή αρνητική προτίμησή τους εκφράζεται με το σφαιρίδιο, το οποίο τοποθετούν στο άσπρο ή στο μαύρο μέρος της κάλπης. Το άσπρο σημαίνει υπέρ και το μαύρο κατά. Εκλέγονται εκείνοι οι οποίοι έχουν συγκεντρώσει στο άσπρο κομμάτι της κάλπης τους τα περισσότερα σφαιρίδια.

### 3.2.2 Το Αναλογικό Εκλογικό Σύστημα

Το Αναλογικό Εκλογικό Σύστημα είναι το σύστημα στο οποίο ο κάθε συνδυασμός ή ο υποψήφιος λαμβάνει τις έδρες ανάλογα με τον αριθμό των ψήφων που έχει κερδίσει από την εκλογική διαδικασία, δηλαδή ο αριθμός των εδρών του κάθε κόμματος θα πρέπει να είναι ίσος με τον αριθμό των ψήφων του. Το σύστημα αυτό στηρίζεται στην αρχή της αναλογίας και παρόλο που φαίνεται απλό, στην εφαρμογή του είναι περίπλοκο. Για την εξαγωγή του αποτελέσματος πρέπει να γίνουν δύο ενέργειες, οι οποίες είναι (Τσουντας, Τριανταφυλλοπούλου, 2009):

- *Η κατανομή των εδρών με βάση το εκλογικό μέτρο:* Ο υπολογισμός του εκλογικού μέτρου γίνεται στο πλαίσιο της εκλογικής περιφέρειας και υπολογίζεται διαιρώντας τον αριθμό των έγκυρων ψηφοδελτίων της εκλογικής περιφέρειας με τον αριθμό των εδρών της. Το πηλίκο αποτελεί το εκλογικό μέτρο (EM). Στη συνέχεια, για να γίνει η κατανομή των εδρών μεταξύ των συνδυασμών, διαιρείται το EM με τον αριθμό των ψήφων που έλαβε κάθε συνδυασμός. Αν από την κατανομή αυτή παραμείνουν αδιάθετες έδρες, ακολουθεί η φάση της κατανομής των υπολοίπων.
- *Η κατανομή των υπολοίπων:* Η κατανομή των υπολοίπων γίνεται είτε σε τοπικό, είτε σε εθνικό επίπεδο. Κατά τη μέθοδο αυτή, οι έδρες κατανέμονται στους συνδυασμούς που έχουν το μεγαλύτερο αριθμό αχρησιμοποίητων υπολοίπων. Η μέθοδος αυτή ευνοεί τα μικρότερα κόμματα, σε βάρος των μεγάλων. Κατά τη μέθοδο του ισχυρότερου μέσου όρου, που είναι πιο πολύπλοκη, διαιρείται ο συνολικός αριθμός των ψήφων που έλαβε κάθε κόμμα με το σύνολο των εδρών που θα λάμβανε αν του κατανεμόταν η αδιάθετη έδρα. Ακολούθως γίνεται σύγκριση των επιμέρους μέσων όρων και την έδρα καταλαμβάνει ο συνδυασμός που έχει τον ισχυρότερο μέσο όρο –πηλίκο. Η μέθοδος αυτή ευνοεί τα μεγάλα κόμματα σε βάρος των μικρότερων.

### 3.2.2.1 Είδη Αναλογικού Εκλογικού Συστήματος

Το Αναλογικό Εκλογικό Σύστημα διακρίνεται στα παρακάτω συστήματα (Φρατζέσκου, 2010):

1. *Σύστημα Hagenbach – Bischof*: Σύμφωνα με το σύστημα αυτό, προστίθεται στο διαιρέτη της κλασσικής εκλογικής πράξης στο επίπεδο της περιφέρειας, η ρήτρα του συν 1, με αποτέλεσμα το εκλογικό μέτρο να είναι το πηλίκο της διαίρεσης του συνόλου των έγκυρων ψήφων προς τον αριθμό των εδρών στην περιφέρεια αυξανόμενες κατά μία μονάδα.
2. *Σύστημα d' Hondt*: Ανάλογα με τον αριθμό των εδρών που υπάρχουν σε κάθε περιφέρεια, το σύνολο των ψήφων κάθε συνδυασμού διαιρείται με τόσους αριθμούς ξεκινώντας από το 1. Τα πηλίκια που προκύπτουν από κάθε συνδυασμό, κατατάσσονται ξεχωριστά κατά φθίνουσα σειρά. Το πηλίκο το οποίο αντιστοιχεί στον τελευταίο αριθμό στην κατάταξη των εδρών αποτελεί το εκλογικό μέτρο.
3. *Σύστημα Sainte – Lague*: Το σύστημα αυτό ακολουθεί την ίδια διαδικασία με το σύστημα d' Hondt, αλλά διαφοροποιούνται στους διαιρέτες, καθώς χρησιμοποιούνται μόνο περιττοί αριθμοί.
4. *Σύστημα Hare*: Στο σύστημα αυτό υπάρχουν πολυεδρικές εκλογικές περιφέρειες με 3 μέχρι 5 έδρες. Στο μοναδικό ψηφοδέλτιο που υπάρχει είναι γραμμένα τα ονόματα όλων των υποψηφίων από όλα τα κόμματα. Οι ψηφοφόροι επιλέγουν έναν μόνο υποψήφιο αλλά έχουν τη δυνατότητα να κατατάξουν με φθίνουσα σειρά και άλλους υποψήφιους που προτιμούν. Στο τέλος εκλέγεται ο υποψήφιος στου οποίου τις ψήφους συγκεντρώνεται το εκλογικό μέτρο. Οι ψήφοι που περισσεύουν μεταβιβάζονται στον επόμενο επικρατέστερο μέχρι να εξαντληθούν οι έδρες.
5. *Σύστημα Κομματικής Λίστας*: Στο σύστημα της κομματικής λίστας, η επικράτεια χωρίζεται σε πολυεδρικές εκλογικές περιφέρειες ή αποτελεί ή ίδια μια εκλογική περιφέρεια. Κάθε κόμμα συνθέτει μια λίστα με υποψηφίους κατά φθίνουσα σειρά και οι ψηφοφόροι επιλέγουν μόνο κόμμα.

### **3.2.3 Το Μεικτό Εκλογικό Σύστημα**

Το Μεικτό Εκλογικό Σύστημα δεν αποτελεί διαφορετικό είδος εκλογικού συστήματος αλλά αποτελεί μίξη και συνένωση των δύο κυρίαρχων εκλογικών συστημάτων, καθώς δανείζεται στοιχεία τόσο από το πλειοψηφικό, όσο και από το αναλογικό σύστημα (Τσουντας, Τριανταφυλλοπούλου, 2009). Ο νομοθέτης μπορεί να επινοήσει απεριόριστο αριθμό παραλλαγών μεικτών εκλογικών συστημάτων με εντονότερα είτε τα πλειοψηφικά, είτε τα αναλογικά χαρακτηριστικά (Τσουντας, Τριανταφυλλοπούλου, 2009). Αξίζει να σημειωθεί ότι τα μεικτά εκλογικά συστήματα δημιουργήθηκαν με σκοπό να εξαλειφθούν κάποιες δυσκολίες που προκύπτουν από την αποκλειστική εφαρμογή του αναλογικού ή του πλειοψηφικού εκλογικού συστήματος, με αποτέλεσμα να δημιουργείται ισορροπία στην εκπροσώπηση (Φρατζέσκου, 2010). Μεικτά εκλογικά συστήματα εφαρμόζονται σε πολλές χώρες του κόσμου. Στην Ελλάδα ισχύει η ενισχυμένη αναλογική, η οποία αποτελεί είδος του μικτού αναλογικού συστήματος (Φρατζέσκου, 2010).

### **3.3 Το Εκλογικό Σύστημα στην Ελλάδα**

Από την Επαναστατική Περίοδο μέχρι το 1926, στην Ελλάδα, επικράτησαν πλειοψηφικά εκλογικά συστήματα, ενώ από το 1926 μέχρι το 1956 υπήρξε συνεχής εναλλαγή μεταξύ αναλογικής και πλειοψηφικού συστήματος (Τσουντας, Τριανταφυλλοπούλου, 2009). Από το 1958 τέθηκαν σε εφαρμογή τα συστήματα ενισχυμένης αναλογικής με εξαίρεση το σύστημα του Ν. 1847/1989, ο οποίος καθιέρωσε την απλή αναλογική με τη ρήτρα του συν 1 για την πρώτη κατανομή, ενώ στις μονοεδρικές η έδρα περιερχόταν στους υποψήφιους που λάμβαναν τη σχετική πλειοψηφία. Το εν λόγω εκλογικό σύστημα τέθηκε σε εφαρμογή στις εκλογές του 1989 και του 1990. Μετά από αυτές τις δύο εκλογικές αναμετρήσεις ψηφίστηκε ο Ν. 1907/1990, σύμφωνα με τον οποίο θεσπίστηκε το σύστημα της ενισχυμένης αναλογικής με ρήτρα εξομάλυνσης και κατώτερο εκλογικό όριο (Τσουντας,

Τριανταφυλλοπούλου, 2009). Ο εκλογικός νόμος του 1990 εφαρμόστηκε και στις εκλογές του 2004.

Μία δεκαετία αργότερα από την ψήφιση του Ν. 1907/1990 και με την αναθεώρηση του Συντάγματος, το 2001, ο εκλογικός νόμος μετατράπηκε και ψηφίστηκε νέος, ο Ν. 3231/2004, σύμφωνα με τον οποίο προβλέπεται η συμμετοχή στην κατανομή των εδρών των εκλογικών περιφερειών και των εδρών επικρατείας των συνδυασμών κομμάτων, των συνδυασμών συνασπισμών κομμάτων, των συνδυασμών ανεξάρτητων αλλά και των μεμονωμένων υποψηφίων. Ταυτόχρονα, με το Ν. 3231/2004 διατηρείται το κατώτατο όριο της τάξης του 3% αλλά και η διαίρεση της χώρας σε 56 εκλογικές περιφέρειες (Τσουντας, Τριανταφυλλοπούλου, 2009).

### **3.3.1 Το Εκλογικό Σύστημα στην Τοπική Αυτοδιοίκηση**

Το εκλογικό σύστημα που ισχύει στην εκλογή των Αρχών της Τοπικής Αυτοδιοίκησης παρουσιάζει διαφορές από τις Εθνικές Εκλογές. Στην Τοπική Αυτοδιοίκηση παρατηρείται η ύπαρξη συνδυασμών, οι οποίοι στην πλειοψηφία τους δεν υποστηρίζονται από το χρίσμα των Πολιτικών Κομμάτων. Σύμφωνα με την Παπαδοπούλου (2011), με το σύστημα εκλογής των συμβούλων, είτε των Περιφερειακών, είτε των Δημοτικών εξασφαλίζεται αμεσότερη σχέση μεταξύ των πολιτών και των εκλεγμένων εκπροσώπων. Πιο συγκεκριμένα, σε Περιφερειακό επίπεδο, οι πολίτες εκλέγουν τους εκπροσώπους σε επίπεδο νομού και σε Δημοτικό επίπεδο, εκλέγονται σύμβουλοι για τον εκάστοτε Δήμο και τη συμμετοχή των εκπροσώπων στο Δημοτικό Συμβούλιο, στο οποίο λαμβάνονται αποφάσεις για τα ζητήματα του Δήμου (Παπαδοπούλου, 2011).

Η διαφοροποίηση του εκλογικού συστήματος σχετικά με την πολιτική ανεξαρτησία των τοπικών αρχών έγκειται στο γεγονός ότι η Τοπική Αυτοδιοίκηση καλείται να ασχοληθεί και σε πολλές περιπτώσεις να επιλύσει τοπικά ζητήματα που απασχολούν τον κάθε τόπο ξεχωριστά. Ακόμα, οι υποψήφιοι για την Τοπική Αυτοδιοίκηση, σε πολλές περιπτώσεις, δεν είναι ενταγμένοι σε πολιτικά κόμματα και σε άλλες περιπτώσεις ανεξαρτητοποιούνται από τις Εθνικές Εκλογές. Στο κεφάλαιο που ακολουθεί διερευνάται διεξοδικά αυτή η διαφοροποίηση σε επίπεδο Περιφέρειας

και Δήμου. Αξίζει να σημειωθεί ότι διαφοροποίηση στην πολιτική ανεξαρτησία παρατηρείται μεταξύ της Πρωτοβάθμιας και της Δευτεροβάθμιας Τοπικής Αυτοδιοίκησης.

## **Κεφάλαιο 4. Μελέτη Περίπτωσης: Υποστήριξη των Δήμων και των Περιφερειών από τα Πολιτικά Κόμματα**


















Στο κεφάλαιο αυτό εξετάζονται τα αποτελέσματα των Περιφερειακών και των Δημοτικών Εκλογών του 2014. Αναλυτικότερα, εξετάζονται οι υποψηφιότητες και πιο συγκεκριμένα, οι ανεξάρτητοι συνδυασμοί και οι συνδυασμοί που υποστηρίχθηκαν από κάποιο ή κάποια πολιτικά κόμματα. Τα εκλογικά αποτελέσματα που διερευνώνται αφορούν τις 13 Περιφέρειες της Ελλάδας και τους 10 πολυπληθέστερους Δήμους.

Στον Πίνακα 7 που ακολουθεί παρουσιάζεται ο συμβολισμός της κομματικής στήριξης των Δημοτικών και των Περιφερειακών Εκλογών του 2014, ο οποίος θα χρησιμοποιηθεί στην παρακάτω ανάλυση των υποψηφιοτήτων.

## Πίνακας 7. Συμβολισμός Κομματικής Στήριξης Δημοτικών και Περιφερειακών Εκλογών 2014

**Κομματική Στήριξη.**

Οι κατηγορίες που ακολουθούν καλύπτουν πλήρως όλους τους υποψηφίους των Δημοτικών και Περιφερειακών Εκλογών 2014.

 ΝΔ, Ανεξάρτητη υποψηφιότητα με στήριξη ΝΔ	 Ανεξάρτητη υποψηφιότητα με στήριξη ΝΔ
 ΣΥΡΙΖΑ με στήριξη ΣΥΡΙΖΑ	 Ανεξάρτητη υποψηφιότητα με στήριξη ΣΥΡΙΖΑ
 Χρυσή Αυγή με στήριξη Χρυσή Αυγή	 ΔΗΜ.ΑΡ. με στήριξη ΔΗΜ.ΑΡ.
 Ανεξάρτητη υποψηφιότητα με στήριξη ΔΗΜ.ΑΡ.	 Ανεξάρτητη υποψηφιότητα με στήριξη ΝΔ, ΔΗΜ.ΑΡ.
 Ανεξάρτητη υποψηφιότητα με στήριξη ΣΥΡΙΖΑ, ΔΗΜ.ΑΡ.	 ΚΚΕ με στήριξη ΚΚΕ
 Ανεξάρτητη υποψηφιότητα με στήριξη Δράση	 ΝΔ με στήριξη ΝΔ, Δράση
 Ανεξάρτητη υποψηφιότητα με στήριξη ΔΗΜ.ΑΡ., Δράση	 Οικολ.Πράσινοι με στήριξη Οικολ.Πρασ.
 Ανεξάρτητη υποψηφιότητα με στήριξη Οικολ.Πρασ.	 ΝΔ με στήριξη ΝΔ, Οικολ.Πράσ.
 ΣΥΡΙΖΑ με στήριξη ΣΥΡΙΖΑ, Οικολ.Πρασ.	 Ανεξάρτητη υποψηφιότητα με στήριξη ΣΥΡΙΖΑ, Οικολ.Πρασ.
 Ανεξάρτητη υποψηφιότητα με στήριξη ΔΗΜ.ΑΡ., Οικολ.Πρασ.	 ΣΥΡΙΖΑ με στήριξη ΣΥΡΙΖΑ, ΔΗΜ.ΑΡ., Οικολ.Πρασ.
 Ανεξάρτητη υποψηφιότητα με στήριξη ΣΥΡΙΖΑ, ΔΗΜ.ΑΡ., Οικολ.Πρασ.	 Οικολ.Πράσινοι με στήριξη Οικολ.Πρασ., ΣΥΡΙΖΑ, Δράση
 ΝΔ χωρίς καμία στήριξη/χρίσμα	 Ανεξάρτητη υποψηφιότητα με στήριξη ΔΗΜ.ΑΡ.

Πηγή: Επίσημος Διαδικτυακός Ιστότοπος Υπουργείου Εσωτερικών και Διοικητικής Ανασυγκρότησης <http://www.ypes.gr/el/>, [http://ekloges-prev.singularlogic.eu/may2014/dn/public/#{"page":"stirixi"}](http://ekloges-prev.singularlogic.eu/may2014/dn/public/#{) , ανακτήθηκε 20/3/2016



#### **4.1 Αποτελέσματα Περιφερειακών Εκλογών 2014**

Στην ενότητα αυτή παρουσιάζονται αναλυτικά οι υποψήφιοι συνδυασμοί των Περιφερειακών Εκλογών για κάθε Περιφέρεια ξεχωριστά και τα αποτελέσματα αυτών. Σε κάθε Περιφέρεια παρουσιάζεται ένας πίνακας στον οποίο φαίνονται αναλυτικά οι υποψήφιοι συνδυασμοί και οι υποψήφιοι Περιφερειάρχες και παράλληλα απεικονίζεται είτε η ανεξαρτησία του εκάστοτε συνδυασμού, είτε η κομματική στήριξη. Ακόμα, παρουσιάζονται και τα τελικά αποτελέσματα των Περιφερειακών Εκλογών του 2014. Τα στοιχεία έχουν αντληθεί από τον Επίσημο Διαδικτυακό Ιστότοπο του Υπουργείου Εσωτερικών και Διοικητικής Ανασυγκρότησης.

##### **4.1.1 Περιφέρεια Ανατολικής Μακεδονίας και Θράκης**

Στην Περιφέρεια Ανατολικής Μακεδονίας και Θράκης το πλήθος των υποψήφιων συνδυασμών ήταν 9, εκ των οποίων οι 3 συνδυασμοί ήταν ανεξάρτητοι και οι 6 υποστηριζόμενοι κομματικά. Αναλυτικότερα, οι 3 ανεξάρτητοι συνδυασμοί ήταν η "Κοινωνική Συμμαχία για την Ανατολική Μακεδονία και Θράκη", με υποψήφιο Περιφερειάρχη τον Γιαννακίδη Αριστεΐδη, ο συνδυασμός "Μακεδονία – Θράκη – Ελλάδα μας", με υποψήφιο Περιφερειάρχη τον Κουίκ Τέρενς και ο συνδυασμός "Αριστερή Αντικαπιταλιστική Παρέμβαση – ΑΝΤΑΡΣΥΑ ΣΤΗ ΑΜΘ", με υποψήφιο Περιφερειάρχη τον Μποτσίδη Γεώργιο.

Οι 6 υποστηριζόμενοι συνδυασμοί ήταν η "Περιφερειακή Αναγέννηση", με υποψήφιο Περιφερειάρχη τον Παυλίδη Γεώργιο και με την υποστήριξη της Νέας Δημοκρατίας, η "Ριζοσπαστική Αυτοδιοίκηση", με υποψήφιο Περιφερειάρχη τον Μορφίδη Κωνσταντίνο και με την υποστήριξη του ΣΥΡΙΖΑ, η "Ελληνική Αυγή", με υποψήφιο Περιφερειάρχη τον Κιτσόπουλο Χρήστο και με την υποστήριξη της Χρυσής Αυγής, η "Λαϊκή Συσπείρωση Ανατολικής Μακεδονίας και Θράκης", με υποψήφιο Περιφερειάρχη τον Τρέλλη Χρήστο και με την υποστήριξη του ΚΚΕ, η "Γνώση και Συνεργασία", με υποψήφιο Περιφερειάρχη τον Τραϊφόρο Βασίλειο, η οποία ήταν ανεξάρτητη υποψηφιότητα με τη στήριξη της ΔΗΜ.ΑΡ., η "Οικολογία

Αλληλεγγύη”, με υποψήφια Περιφερειάρχη την Γεροστεργίου Αικατερίνη, η οποία ήταν ανεξάρτητη υποψηφιότητα με τη στήριξη των Οικολόγων Πράσινων.

Όπως προκύπτει και από τον Πίνακα 8, ο επιτυχών συνδυασμός ήταν ο υποστηριζόμενος από τη Νέα Δημοκρατία κατακτώντας 34,73% κατά τον πρώτο γύρο της εκλογικής αναμέτρησης και 56,34% στον δεύτερο και τελικό γύρο. Ο δεύτερος κατά σειρά συνδυασμός, ήταν ανεξάρτητος και κατάκτησε το 27,58% την πρώτη Κυριακή των εκλογών και το 43,66% τη δεύτερη Κυριακή, την οποία υποψήφιοι ήταν οι δύο αυτοί συνδυασμοί. Στον Πίνακα 9 παρουσιάζονται αναλυτικά οι υποψήφιοι συνδυασμοί για την Περιφέρεια της Ανατολικής Μακεδονίας και Θράκης, η κομματική στήριξη των υποστηριζόμενων υποψηφιοτήτων και τα αναλυτικά αποτελέσματα των εκλογών.

## Πίνακας 8. Αποτελέσματα Περιφερειακών Εκλογών 2014 - Περιφέρεια Ανατολικής Μακεδονίας και Θράκης

### 1 - Περιφέρεια Αν. Μακεδονίας & Θράκης

Ωρα	Ενσωμάτωση	Εγγεγραμμένοι	Ψήφισαν	Εγκυρα	Ακυρα	Λευκά				
A 19-05 17:58	1.410/1.410 / 100,00 %	660.839	387.200 / 58,59 %	351.546 / 90,79 %	20.164 / 5,21 %	15.490 / 4,00 %				
B 26-05 11:15	1.410/1.410 / 100,00 %	660.839	361.273 / 54,67 %	299.697 / 82,96 %	33.117 / 9,17 %	28.459 / 7,88 %				
				Α' Κυριακή			Β' Κυριακή			
A/A	Υποψήφιος / Συνδυασμός		Ποσοστό	Ψήφοι	Έδρες	Ποσοστό	Ψήφοι	Έδρες	Σύνολο	
4	 Παυλίδης Γεώργιος - ΠΕΡΙΦΕΡΕΙΑΚΗ ΑΝΑΓΕΝΝΗΣΗ	✓	34,73	122.086	9	56,34	168.852	22	31	
7	Γιαννακίδης Αριστείδης - Κοινωνική Συμμαχία ΓΙΑ ΤΗΝ ΑΝΑΤΟΛΙΚΗ ΜΑΚΕΔΟΝΙ...	*	27,58	96.959	7	43,66	130.845	3	10	
5	 Μορφίδης Κωνσταντίνος - ΡΙΖΟΣΠΑΣΤΙΚΗ ΑΥΤΟΔΙΟΙΚΗΣΗ		11,41	40.105	3				3	
2	Κουίκ Τέρενς-Σ. - ΜΑΚΕΔΟΝΙΑ - ΘΡΑΚΗ - ΕΛΛΑΔΑ ΜΑΣ ΤΕΡΕΝΣ ΚΟΥΙΚ		8,17	28.728	2				2	
1	 Κιτσόπουλος Χρήστος - ΕΛΛΗΝΙΚΗ ΑΥΓΗ		5,96	20.942	2				2	
3	 Τρέλλης Χρήστος - ΛΑΪΚΗ ΣΥΣΠΕΙΡΩΣΗ ΑΝΑΤΟΛΙΚΗΣ ΜΑΚΕΔΟΝΙΑΣ ΚΑΙ ΘΡΑΚ...		5,36	18.859	1				1	
6	 Τραϊφόρος Βασίλειος - ΓΝΩΣΗ ΚΑΙ ΣΥΝΕΡΓΑΣΙΑ		2,89	10.158	1				1	
9	 Γεροστεργίου Αικατερίνη - ΟΙΚΟΛΟΓΙΑ ΑΛΛΗΛΕΓΓΥΗ		2,37	8.322	1				1	
8	Μποτσιδής Γεώργιος - ΑΡΙΣΤΕΡΗ ΑΝΤΙΚΑΠΙΤΑΛΙΣΤΙΚΗ ΠΑΡΕΜΒΑΣΗ - ΑΝΤΑΡΣ...		1,53	5.387						

Πηγή: Επίσημος Διαδικτυακός Ιστότοπος Υπουργείου Εσωτερικών και Διοικητικής Ανασυγκρότησης <http://www.ypes.gr/el/>, [http://ekloges-prev.singularlogic.eu/may2014/dn/public/#{"page":"level","params":{"level":"snom\\_n","id":1}}](http://ekloges-prev.singularlogic.eu/may2014/dn/public/#{) , ανακτήθηκε 20/3/2016

#### 4.1.2 Περιφέρεια Κεντρικής Μακεδονίας

Στην Περιφέρεια Κεντρικής Μακεδονίας το πλήθος των υποψήφιων συνδυασμών ήταν 9, εκ των οποίων οι 3 συνδυασμοί ήταν ανεξάρτητοι και οι 6 υποστηριζόμενοι κομματικά. Αναλυτικότερα, οι 3 ανεξάρτητοι συνδυασμοί ήταν η "Αλληλεγγύη Σύγχρονη Ανθρώπινη Μακεδονία", με υποψήφιο Περιφερειάρχη τον Τζιτζικώστα Απόστολο, ο συνδυασμός "Πολίτες Μπροστά – Περιφέρεια Κεντρικής Μακεδονίας", με υποψήφια Περιφερειάρχη την Παυλίδου Φωτεινή - Νιόβη και ο συνδυασμός "Ανταρσία στην Κεντρική Μακεδονία – Αντικαπιταλιστική Αριστερά", με υποψήφιο Περιφερειάρχη τον Αγαπητό Αθανάσιο.

Οι 6 υποστηριζόμενοι συνδυασμοί ήταν ο "Γιάννης Ιωαννίδης – Κεντρική Μακεδονία – Περιφέρεια Πρωταθλήτρια", με υποψήφιο Περιφερειάρχη τον Ιωαννίδη Ιωάννη και με την υποστήριξη της Νέας Δημοκρατίας, η "Ριζοσπαστική Αριστερή Ενότητα", με υποψήφια Περιφερειάρχη την Χαραλαμπίδου Δέσποινα και με την υποστήριξη του ΣΥΡΙΖΑ, η "Ελληνική Αυγή για την Κεντρική Μακεδονία", με υποψήφιο Περιφερειάρχη τον Χρυσομάλλη Νικόλαο και με την υποστήριξη της Χρυσής Αυγής, ο συνδυασμός "Συμμετέχω ανεξάρτητη αυτοδιοικητική κίνηση για την Κεντρική Μακεδονία", με υποψήφιο Περιφερειάρχη τον Μπόλαρη Μάρκο, ο οποίος ήταν ανεξάρτητη υποψηφιότητα με τη στήριξη της ΔΗΜ.ΑΡ., η "Λαϊκή Συσπείρωση Κεντρικής Μακεδονίας", με υποψήφιο Περιφερειάρχη τον Ζιώγα Ιωάννη και με την υποστήριξη του ΚΚΕ, η "Οικολογία Αλληλεγγύη", με υποψήφιο Περιφερειάρχη τον Τρεμόπουλο Μιχαήλ και με την υποστήριξη των Οικολόγων Πράσινων.

Όπως προκύπτει και από τον Πίνακα 9, ο επιτυχών συνδυασμός ήταν ο ανεξάρτητος συνδυασμός "Αλληλεγγύη Σύγχρονη Ανθρώπινη Μακεδονία" με υποψήφιο Περιφερειάρχη τον Τζιτζικώστα Απόστολο κατακτώντας 32,81% κατά τον πρώτο γύρο της εκλογικής αναμέτρησης και το 71,01% στον δεύτερο και τελικό γύρο. Ο δεύτερος κατά σειρά συνδυασμός, ήταν ο υποστηριζόμενος από τη Νέα Δημοκρατία συνδυασμός "Γιάννης Ιωαννίδης – Κεντρική Μακεδονία – Περιφέρεια Πρωταθλήτρια", ο οποίος κατάκτησε το 18,59% την πρώτη Κυριακή των εκλογών και το 28,99% τη δεύτερη Κυριακή, την οποία υποψήφιοι ήταν οι δύο αυτοί συνδυασμοί.

## Πίνακας 9. Αποτελέσματα Περιφερειακών Εκλογών 2014 - Περιφέρεια Κεντρικής Μακεδονίας

### 2 - Περιφέρεια Κεντρικής Μακεδονίας

Ωρα	Ενσωμάτωση	Εγγεγραμμένοι	Ψήφισαν	Εγκυρα	Ακυρα	Λευκά			
A 19-05 21:59	3.451/3.451 / 100,00 %	1.660.280	1.066.594 / 64,24 %	983.924 / 92,25 %	43.069 / 4,04 %	39.601 / 3,71 %			
B 26-05 16:46	3.451/3.451 / 100,00 %	1.660.280	1.011.002 / 60,89 %	792.802 / 78,42 %	100.380 / 9,93 %	117.820 / 11,65 %			
				Α' Κυριακή			Β' Κυριακή		
A/A	Υποψήφιος / Συνδυασμός		Ποσοστό	Ψήφοι	Έδρες	Ποσοστό	Ψήφοι	Έδρες	Σύνολο
2	Τζιτζικώστας Απόστολος - Απόστολος ΤΖΙΤΖΙΚΩΣΤΑΣ ΑΛΛΗΛΕΓΓΥΗ ΣΥΓΧΡΟΝ...	✓ ✨	32,81	322.829	12	71,01	562.964	31	43
3	Ιωαννίδης Ιωάννης - ΓΙΑΝΝΗΣ ΙΩΑΝΝΙΔΗΣ-ΚΕΝΤΡΙΚΗ ΜΑΚΕΔΟΝΙΑ-ΠΕΡΙΦΕΡΕΙΑ...		18,59	182.912	7	28,99	229.838	4	11
8	Χαραλαμπίδου Δέσποινα - Ριζοσπαστική Αριστερή Ενότητα		11,74	115.484	4				4
4	Χρυσομάλλης Νικόλαος - ΕΛΛΗΝΙΚΗ ΑΥΓΗ ΓΙΑ ΤΗΝ ΚΕΝΤΡΙΚΗ ΜΑΚΕΔΟΝΙΑ		8,74	85.960	3				3
9	Μπόλαρης Μάρκος - συμμετέχω ανεξάρτητη αυτοδιοικητική κίνηση για την Κ. ...		8,55	84.089	3				3
5	Ζιώγας Ιωάννης - ΛΑΪΚΗ ΣΥΣΠΕΙΡΩΣΗ ΚΕΝΤΡΙΚΗΣ ΜΑΚΕΔΟΝΙΑΣ		7,96	78.330	3				3
7	Παυλίδου Φωτεινή-Νιόβη - ΠΟΛΙΤΕΣ ΜΠΡΟΣΤΑ-ΠΕΡΙΦΕΡΕΙΑ ΚΕΝΤΡΙΚΗΣ ΜΑΚΕ...		5,90	58.059	2				2
6	Τρεμόπουλος Μιχαήλ - ΟΙΚΟΛΟΓΙΑ ΑΛΛΗΛΕΓΓΥΗ		3,09	30.419	1				1
1	Αγαπητός Αθανάσιος - Ανταρσία στην Κεντρική Μακεδονία - ΑΝΤΙΚΑΠΙΤΑΛΙΣΤ...		2,63	25.842	1				1

Πηγή: Επίσημος Διαδικτυακός Ιστότοπος Υπουργείου Εσωτερικών και Διοικητικής Ανασυγκρότησης <http://www.ypes.gr/el/>, [http://ekloges-prev.singularlogic.eu/may2014/dn/public/#{"page":"level","params":{"level":"snom\\_n","id":2}}](http://ekloges-prev.singularlogic.eu/may2014/dn/public/#{) , ανακτήθηκε 20/3/2016

### 4.1.3 Περιφέρεια Δυτικής Μακεδονίας

Στην Περιφέρεια Δυτικής Μακεδονίας, το πλήθος των υποψήφιων συνδυασμών ήταν 7, εκ των οποίων οι 2 συνδυασμοί ήταν ανεξάρτητοι και οι 5 υποστηριζόμενοι από πολιτικά κόμματα. Αναλυτικότερα, οι 2 ανεξάρτητοι συνδυασμοί ήταν η "Ανατροπή – Δημιουργία", με υποψήφιο Περιφερειάρχη τον Καρυπίδη Θεόδωρο και ο συνδυασμός "Αριστερή Συμπόρευση για την Ανατροπή", με υποψήφιο Περιφερειάρχη τον Πράσσο Στέφανο.

Οι 5 υποστηριζόμενοι συνδυασμοί ήταν η "Συμμαχία των πολιτών για τη Δυτική Μακεδονία", με υποψήφιο Περιφερειάρχη τον Δάκη Γεώργιο και με την υποστήριξη της Νέας Δημοκρατίας, ο συνδυασμός "Αλλάζουμε Εποχή", με υποψήφιο Περιφερειάρχη τον Μουμουλίδη Θεμιστοκλή και με την υποστήριξη του ΣΥΡΙΖΑ, η "Ελπίδα", με υποψήφια Περιφερειάρχη την Ζεμπιλιάδου Γεωργία, η οποία ήταν ανεξάρτητη υποψηφιότητα με την υποστήριξη της ΔΗΜ.ΑΡ., η "Λαϊκή Συσπείρωση Κεντρικής Μακεδονίας", με υποψήφιο Περιφερειάρχη τον Βήττα Ιωάννη και την υποστήριξη του ΚΚΕ και η "Ελληνική Αυγή για τη Δυτική Μακεδονία" με υποψήφιο Περιφερειάρχη τον Κουρκουτά Νικόλαο και με την υποστήριξη της Χρυσής Αυγής

Όπως προκύπτει και από τον Πίνακα 10, ο επιτυχών συνδυασμός ήταν ο ανεξάρτητος συνδυασμός "Ανατροπή - Δημιουργία" με υποψήφιο Περιφερειάρχη τον Καρυπίδη Θεόδωρο κατακτώντας 29,13% κατά τον πρώτο γύρο της εκλογικής αναμέτρησης και το 59,01% στον δεύτερο και τελικό γύρο. Ο δεύτερος κατά σειρά συνδυασμός, ήταν ο υποστηριζόμενος από τη Νέα Δημοκρατία συνδυασμός "Συμμαχία των πολιτών για τη Δυτική Μακεδονία", ο οποίος κατάκτησε το 35,61% την πρώτη Κυριακή των εκλογών και το 40,99% τη δεύτερη Κυριακή, την οποία υποψήφιοι ήταν οι δύο αυτοί συνδυασμοί.

Στον Πίνακα 10 παρουσιάζονται αναλυτικά οι υποψήφιοι συνδυασμοί για την Περιφέρεια της Δυτικής Μακεδονίας, η κομματική στήριξη των υποστηριζόμενων υποψηφιοτήτων και τα αναλυτικά αποτελέσματα των εκλογών.

### Πίνακας 10. Αποτελέσματα Περιφερειακών Εκλογών 2014 - Περιφέρεια Δυτικής Μακεδονίας

#### 3 - Περιφέρεια Δυτικής Μακεδονίας

Ωρα	Ενσωμάτωση	Εγγεγραμμένοι	Ψήφισαν	Εγκυρα	Ακυρα	Λευκά
A 19-05 15:03	847/847 / 100,00 %	360.580	202.226 / 56,08 %	190.545 / 94,22 %	6.768 / 3,35 %	4.913 / 2,43 %
B 26-05 14:43	847/847 / 100,00 %	360.580	188.695 / 52,33 %	172.111 / 91,21 %	8.841 / 4,69 %	7.743 / 4,10 %

A/A	Υποψήφιος / Συνδυασμός	✓	Α' Κυριακή			Β' Κυριακή			
			Ποσοστό	Ψήφοι	Έδρες	Ποσοστό	Ψήφοι	Έδρες	Σύνολο
2	Καρυπίδης Θεόδωρος - ΑΝΑΤΡΟΠΗ-Δημιουργία	✓	29,13	55.500	6	59,01	101.566	19	25
7	 Δακής Γεώργιος - ΣΥΜΜΑΧΙΑ ΤΩΝ ΠΟΛΙΤΩΝ ΓΙΑ ΤΗ ΔΥΤΙΚΗ ΜΑΚΕΔΟΝΙΑ	✘	35,61	67.859	8	40,99	70.545	1	9
1	 Μουμουλιδής Θεμιστοκλής - αλλάζουμε εποχή		11,05	21.054	2				2
5	 Ζεμπιλιάδου Γεωργία - ΕΛΠΙΔΑ		10,80	20.573	2				2
6	 Βήττας Ιωάννης - ΛΑΪΚΗ ΣΥΣΠΕΙΡΩΣΗ ΚΕΝΤΡΙΚΗΣ ΜΑΚΕΔΟΝΙΑΣ		6,89	13.134	2				2
4	 Κουρκούτας Νικόλαος - ΕΛΛΗΝΙΚΗ ΑΥΓΗ ΓΙΑ ΤΗΝ ΔΥΤΙΚΗ ΜΑΚΕΔΟΝΙΑ		4,71	8.982	1				1
3	Πράσσης Στέφανος - ΑΡΙΣΤΕΡΗ ΣΥΜΠΟΡΕΥΣΗ για την ΑΝΑΤΡΟΠΗ		1,81	3.443					

Πηγή: Επίσημος Διαδικτυακός Ιστότοπος Υπουργείου Εσωτερικών και Διοικητικής Ανασυγκρότησης <http://www.ypes.gr/el/>, [http://ekloges-prev.singularlogic.eu/may2014/dn/public/#{"page":"level","params":{"level":"snom\\_n","id":3}}](http://ekloges-prev.singularlogic.eu/may2014/dn/public/#{) , ανακτήθηκε 20/3/2016

#### 4.1.4 Περιφέρεια Ηπείρου

Στην Περιφέρεια Ηπείρου, το πλήθος των υποψήφιων συνδυασμών ήταν 6, εκ των οποίων ο ένας συνδυασμός ήταν ανεξάρτητος και οι 5 υποστηριζόμενοι από πολιτικά κόμματα. Αναλυτικότερα, ο ανεξάρτητος συνδυασμός ήταν η "Αριστερή Παρέμβαση στην Ήπειρο", με υποψήφιο Περιφερειάρχη τον Ζήκο Νικόλαο.

Οι 5 υποστηριζόμενοι συνδυασμοί ήταν η "Αξιοβίωτη Ανάπτυξη Ηπείρου", με υποψήφιο Περιφερειάρχη τον Καχριμάνη Αλέξανδρο και με την υποστήριξη της Νέας Δημοκρατίας, ο συνδυασμός "Ήπειρος Ανατροπής", με υποψήφια Περιφερειάρχη την Γεροβασίλη Όλγα και με την υποστήριξη του ΣΥΡΙΖΑ και των Οικολόγων Πράσινων, η "Συμμαχία Ηπειρωτών", με υποψήφιο Περιφερειάρχη τον Ζάψα Γεώργιο, η οποία ήταν ανεξάρτητη υποψηφιότητα με την υποστήριξη της ΔΗΜ.ΑΡ., η "Λαϊκή Συσπείρωση Ηπείρου", με υποψήφια Περιφερειάρχη την Βήττα Τσουμάνη Όλγα και την υποστήριξη του ΚΚΕ και η "Ελληνική Αυγή για την Ήπειρο" με υποψήφιο Περιφερειάρχη τον Αναγνώστου Κωνσταντίνο και με την υποστήριξη της Χρυσής Αυγής.

Όπως προκύπτει και από τον Πίνακα 11, ο επιτυχών συνδυασμός ήταν ο υποστηριζόμενο συνδυασμός από τη Νέα Δημοκρατία "Αξιοβίωτη Ανάπτυξη Ηπείρου" με υποψήφιο Περιφερειάρχη τον Καχριμάνη Αλέξανδρο κατακτώντας το 50,83% από τον πρώτο γύρο της εκλογικής αναμέτρησης. Ο δεύτερος κατά σειρά συνδυασμός, ήταν ο υποστηριζόμενος συνδυασμός από το ΣΥΡΙΖΑ και του Οικολόγους Πράσινους, ο οποίος κατάκτησε το 24,58%.

Στον Πίνακα 11 παρουσιάζονται αναλυτικά οι υποψήφιοι συνδυασμοί για την Περιφέρεια της Ηπείρου, η κομματική στήριξη των υποστηριζόμενων υποψηφιοτήτων και τα αναλυτικά αποτελέσματα των εκλογών.



## Πίνακας 11. Αποτελέσματα Περιφερειακών Εκλογών 2014 - Περιφέρεια Ηπείρου

### 4 - Περιφέρεια Ηπείρου

Ωρα	Ενσωμάτωση	Εγγεγραμμένοι	Ψήφισαν	Εγκυρα	Ακυρα	Λευκά
A 19-05 15:06	995/995 / 100,00 %	383.215	232.639 / 60,71 %	217.866 / 93,65 %	8.575 / 3,69 %	6.198 / 2,66 %

A/A	Υποψήφιος / Συνδυασμός	Α' Κυριακή			Β' Κυριακή			
		Ποσοστό	Ψήφοι	Έδρες	Ποσοστό	Ψήφοι	Έδρες	Σύνολο
3	 Καχριμάνης Αλέξανδρος - ΑΞΙΟΒΙΩΤΗ ΑΝΑΠΤΥΞΗ ΗΠΕΙΡΟΥ	50,83	110.746	31				31
5	 Γεροβασίλη Όλγα - ΗΠΕΙΡΟΣ ΑΝΑΤΡΟΠΗΣ	24,58	53.543	10				10
6	 Ζάψας Γεώργιος - ΣΥΜΜΑΧΙΑ ΗΠΕΙΡΩΤΩΝ	9,66	21.037	4				4
4	 Τσουμάνη Όλγα (Ολυ) - ΛΑΪΚΗ ΣΥΣΠΕΙΡΩΣΗ ΗΠΕΙΡΟΥ	8,05	17.549	3				3
1	 Αναγνώστου Κωνσταντίνος - ΕΛΛΗΝΙΚΗ ΑΥΓΗ ΓΙΑ ΤΗΝ ΗΠΕΙΡΟ	3,94	8.591	2				2
2	 Ζήκος Νικόλαος - ΑΡΙΣΤΕΡΗ ΠΑΡΕΜΒΑΣΗ ΣΤΗΝ ΗΠΕΙΡΟ	2,94	6.400	1				1

Πηγή: Επίσημος Διαδικτυακός Ιστότοπος Υπουργείου Εσωτερικών και Διοικητικής Ανασυγκρότησης <http://www.ypes.gr/el/>, [http://ekloges-prev.singularlogic.eu/may2014/dn/public/#{"page":"level","params":{"level":"snom\\_n","id":4}}](http://ekloges-prev.singularlogic.eu/may2014/dn/public/#{) , ανακτήθηκε 20/3/2016

#### 4.1.5 Περιφέρεια Θεσσαλίας

Στην Περιφέρεια Θεσσαλίας, το πλήθος των υποψήφιων συνδυασμών ήταν 8, εκ των οποίων οι 2 συνδυασμοί ήταν ανεξάρτητοι και οι 6 υποστηριζόμενοι από πολιτικά κόμματα. Αναλυτικότερα, οι ανεξάρτητοι συνδυασμοί ήταν η "Θεσσαλία, η Γη μας!", με υποψήφια Περιφερειάρχη την Χρυσοβελώνη Μαρίνα και η "Αριστερή Παρέμβαση στη Θεσσαλία", με υποψήφιο Περιφερειάρχη τον Ντούρο Ευστάθιο.

Οι 6 υποστηριζόμενοι συνδυασμοί ήταν η "Συμμαχία υπέρ των πολιτών", με υποψήφιο Περιφερειάρχη τον Αγοραστό Κωνσταντίνο και με την υποστήριξη της Νέας Δημοκρατίας, ο συνδυασμός "Θεσσαλών Συμπολιτεία", με υποψήφιο Περιφερειάρχη τον Τσιλιμίγκα Νικόλαο, η οποία ήταν ανεξάρτητη υποψηφιότητα με την υποστήριξη της ΔΗΜ.ΑΡ., ο συνδυασμός "Δρόμος Ανατροπής για τη Θεσσαλία" με υποψήφια Περιφερειάρχη την Διώτη Ηρώ με την υποστήριξη του ΣΥΡΙΖΑ, η "Λαϊκή Συσπείρωση Θεσσαλίας", με υποψήφιο Περιφερειάρχη των Μπούτα Ευάγγελο και την υποστήριξη του ΚΚΕ, η "Ελληνική Αυγή για τη Θεσσαλία", με υποψήφιο Περιφερειάρχη τον Ηλιόπουλο Παναγιώτη και με την υποστήριξη της Χρυσής Αυγής και η "Οικολογική Θεσσαλία Ανοιχτή Αλληλέγγυα Παρέμβαση", με υποψήφιο Περιφερειάρχη τον Πουτσιακά Νικόλαο και με την υποστήριξη των Οικολόγων Πράσινων.

Όπως προκύπτει και από τον Πίνακα 12, ο επιτυχών συνδυασμός ήταν ο υποστηριζόμενος συνδυασμός από τη Νέα Δημοκρατία "Συμμαχία υπέρ των Πολιτών" με υποψήφιο Περιφερειάρχη τον Αγοραστό Κωνσταντίνο κατακτώντας το 42,90% στον πρώτο γύρο της εκλογικής αναμέτρησης και το 54,50% στο δεύτερο γύρο. Ο δεύτερος κατά σειρά συνδυασμός, ήταν η ανεξάρτητη υποψηφιότητα με την υποστήριξη της ΔΗΜ.ΑΡ. "Θεσσαλών Συμπολιτεία", ο οποίος κατάκτησε το 17,30% και το 45,50% αντίστοιχα.

Στον Πίνακα 12 που ακολουθεί παρουσιάζονται αναλυτικά οι υποψήφιοι συνδυασμοί για την Περιφέρεια της Θεσσαλίας, η κομματική στήριξη των υποστηριζόμενων υποψηφιοτήτων και τα αναλυτικά αποτελέσματα των εκλογών.

Πίνακας 12. Αποτελέσματα Περιφερειακών Εκλογών 2014 - Περιφέρεια Θεσσαλίας

5 - Περιφέρεια Θεσσαλίας											
Ωρα	Ενσωμάτωση	Εγγεγραμμένοι	Ψήφισαν	Εγκυρα	Ακυρα	Λευκά					
A 19-05 17:21	1.631/1.631 / 100,00 %	714.230	470.861 / 65,93 %	441.906 / 93,85 %	16.729 / 3,55 %	12.226 / 2,60 %					
B 26-05 12:41	1.631/1.631 / 100,00 %	714.230	441.231 / 61,78 %	381.984 / 86,57 %	32.487 / 7,36 %	26.760 / 6,06 %					
				Α' Κυριακή			Β' Κυριακή				
A/A	Υποψήφιος / Συνδυασμός			Ποσοστό	Ψήφοι	Εδρες	Ποσοστό	Ψήφοι	Εδρες	Σύνολο	
6	 Αγοραστός Κωνσταντίνος - ΣΥΜΜΑΧΙΑ ΥΠΕΡ ΤΩΝ ΠΟΛΙΤΩΝ	✓ *		42,90	189.591	11	54,50	208.170	20	31	
8	 Τσιλιμίκας Νικόλαος - Θεσσαλών Συμπολιτεία			17,30	76.434	4	45,50	173.814	5	9	
2	 Διώτη Ηρώ - ΔΡΟΜΟΣ ΑΝΑΤΡΟΠΗΣ ΓΙΑ ΤΗ ΘΕΣΣΑΛΙΑ			13,30	58.762	3				3	
3	 Μπούτας Ευάγγελος - ΛΑΪΚΗ ΣΥΣΠΕΙΡΩΣΗ ΘΕΣΣΑΛΙΑΣ			10,43	46.075	3				3	
7	 Ηλιόπουλος Παναγιώτης - ΕΛΛΗΝΙΚΗ ΑΥΓΗ ΓΙΑ ΤΗΝ ΘΕΣΣΑΛΙΑ			6,91	30.552	2				2	
5	 Χρυσοβελώνη Μαρίνα - ΘΕΣΣΑΛΙΑ, Η ΓΗ ΜΑΣ!			4,63	20.456	1				1	
4	 Πουτσιακάς Νικόλαος - ΟΙΚΟΛΟΓΙΚΗ ΘΕΣΣΑΛΙΑ Ανοιχτή Αλληλέγγυα Παρέμβαση			2,30	10.166	1				1	
1	 Ντούρος Ευστάθιος - ΑΡΙΣΤΕΡΗ ΠΑΡΕΜΒΑΣΗ ΣΤΗ ΘΕΣΣΑΛΙΑ			2,23	9.870	1				1	

Πηγή: Επίσημος Διαδικτυακός Ιστότοπος Υπουργείου Εσωτερικών και Διοικητικής Ανασυγκρότησης <http://www.ypes.gr/el/>, [http://ekloges-prev.singularlogic.eu/may2014/dn/public/#{"page":"level","params":{"level":"snom\\_n","id":5}}](http://ekloges-prev.singularlogic.eu/may2014/dn/public/#{) , ανακτήθηκε 20/3/2016

#### 4.1.6 Περιφέρεια Ιονίων Νήσων

Στην Περιφέρεια Ιονίων Νήσων, το πλήθος των υποψήφιων συνδυασμών ήταν 10, εκ των οποίων οι 3 συνδυασμοί ήταν ανεξάρτητοι και οι 7 υποστηριζόμενοι από πολιτικά κόμματα. Αναλυτικότερα, οι ανεξάρτητοι συνδυασμοί ήταν το "Μεγάλο Ιόνιο", με υποψήφια Περιφερειάρχη την Γκερέκου Αγγελική, η "Επτανήσιων Θέληση", με υποψήφιο Περιφερειάρχη τον Ανθη Χρήστο και η "Αντικαπιταλιστική Αριστερά στα Ιόνια" με υποψήφια Περιφερειάρχη την Γαϊτανίδου Ευανθία.

Οι 7 υποστηριζόμενοι συνδυασμοί ήταν η "Ανεξάρτητη Αυτοδιοικητική Συνεργασία Αρχών (ΑΝ.Α.Σ.Α.) για τα Ιόνια Νησιά", με υποψήφιο Περιφερειάρχη τον Γαλιατσάτο Θεόδωρο και με την υποστήριξη του ΣΥΡΙΖΑ, η "Νέα Ιόνιος Πολιτεία", με υποψήφιο Περιφερειάρχη τον Σπύρου Σπυρίδωνα με την υποστήριξη της Νέας Δημοκρατίας, η "Επτανησιακή Αναγέννηση", με υποψήφιο Περιφερειάρχη τον Καλούδη Γιώργο και με την υποστήριξη των Οικολόγων Πράσινων, η "Λαϊκή Συσπείρωση Ιονίων Νήσων", με υποψήφιο Περιφερειάρχη τον Γουλή Θεόδωρο και με την υποστήριξη του ΚΚΕ, η "Κίνηση Επτανήσιων Πολιτών", με υποψήφιο Περιφερειάρχη τον Δεσύλλα Αλέξανδρο, ο οποίος ανήκει στη Νέα Δημοκρατία αλλά δεν δόθηκε το χρίσμα, η "Ελληνική Αυγή για το Ιόνιο", με υποψήφιο Περιφερειάρχη τον Λεμοντζή Νικόλαο και με την υποστήριξη της Χρυσής Αυγής και η "Αριστερή Κίνηση Ιονίου", με υποψήφιο Περιφερειάρχη τον Σαλβάνο Αναστάσιο, η οποία ήταν ανεξάρτητη υποψηφιότητα με τη στήριξη της ΔΗΜ.ΑΡ.

Όπως προκύπτει και από τον Πίνακα 13, ο επιτυχών συνδυασμός ήταν ο υποστηριζόμενος συνδυασμός από το ΣΥΡΙΖΑ κατακτώντας το 20,55% στον πρώτο γύρο της εκλογικής αναμέτρησης και το 59,93% στο δεύτερο γύρο. Ο δεύτερος κατά σειρά συνδυασμός, ήταν ο υποστηριζόμενος από τη Νέα Δημοκρατία συνδυασμός, ο οποίος κατάκτησε το 21,76% και το 40,07% αντίστοιχα.

Στον Πίνακα 13 που ακολουθεί παρουσιάζονται αναλυτικά οι υποψήφιοι συνδυασμοί για την Περιφέρεια των Ιονίων Νήσων, η κομματική στήριξη των υποστηριζόμενων υποψηφιοτήτων και τα αναλυτικά αποτελέσματα των εκλογών.

Πίνακας 13. Αποτελέσματα Περιφερειακών Εκλογών 2014 - Περιφέρεια Ιονίων Νήσων

6 - Περιφέρεια Ιονίων Νήσων

Ωρα	Ενσωμάτωση	Εγγεγραμμένοι	Ψήφισαν	Εγκυρα	Ακυρα	Λευκά			
A 19-05 17:45	540/540 / 100,00 %	243.588	129.374 / 53,11 %	120.182 / 92,90 %	4.948 / 3,82 %	4.244 / 3,28 %			
B 26-05 11:53	540/540 / 100,00 %	239.762	119.946 / 50,03 %	105.975 / 88,35 %	7.686 / 6,41 %	6.285 / 5,24 %			
				Α' Κυριακή			Β' Κυριακή		
A/A	Υποψήφιος / Συνδυασμός	Ποσοστό	Ψήφοι	Έδρες	Ποσοστό	Ψήφοι	Έδρες	Σύνολο	
1	 Γαλιατσάτος Θεόδωρος - ΑΝΕΞΑΡΤΗΤΗ ΑΥΤΟΔΙΟΙΚΗΤΙΚΗ ΣΥΝΕΡΓΑΣΙΑ ΑΡΧΩΝ...	20,55	24.694	4	59,93	63.506	20	24	
6	 Σπύρου Σπυρίδων - ΝΕΑ ΙΟΝΙΟΣ ΠΟΛΙΤΕΙΑ	21,76	26.147	5	40,07	42.469		5	
9	Γκερέκου Αγγελική - ΜΕΓΑΛΟ ΙΟΝΙΟ	14,49	17.419	3				3	
10	 Καλούδης Γιώργος - ΕΠΤΑΝΗΣΙΑΚΗ ΑΝΑΓΕΝΝΗΣΗ	12,01	14.428	3				3	
3	 Γουλής Θεόδωρος - ΛΑΪΚΗ ΣΥΣΠΕΙΡΩΣΗ ΙΟΝΙΩΝ ΝΗΣΩΝ	11,44	13.750	2				2	
7	 Δεσύλλας Αλέξανδρος - ΚΙΝΗΣΗ ΕΠΤΑΝΗΣΙΩΝ ΠΟΛΙΤΩΝ	5,17	6.216	1				1	
2	 Λεμοντζής Νικόλαος - ΕΛΛΗΝΙΚΗ ΑΥΓΗ ΓΙΑ ΤΟ ΙΟΝΙΟ	5,15	6.192	1				1	
8	Ανθης Χρήστος - ΕΠΤΑΝΗΣΙΩΝ ΘΕΛΗΣΗ	4,56	5.483	1				1	
4	 Σαλβάνος Αναστάσιος - ΑΡΙΣΤΕΡΗ ΚΙΝΗΣΗ ΙΟΝΙΟΥ	2,66	3.192	1				1	
5	Γαϊτανίδου Ευανθία - ΑΝΤΙΚΑΠΙΤΑΛΙΣΤΙΚΗ ΑΡΙΣΤΕΡΑ ΣΤΑ ΙΟΝΙΑ	2,21	2.661						

Πηγή: Επίσημος Διαδικτυακός Ιστότοπος Υπουργείου Εσωτερικών και Διοικητικής Ανασυγκρότησης <http://www.ypes.gr/el/>, [http://ekloges-prev.singularlogic.eu/may2014/dn/public/#{"page":"level","params":{"level":"snom\\_n","id":6}}](http://ekloges-prev.singularlogic.eu/may2014/dn/public/#{) , ανακτήθηκε 20/3/2016

#### 4.1.7 Περιφέρεια Δυτικής Ελλάδας

Στην Περιφέρεια Δυτικής Ελλάδας, το πλήθος των υποψήφιων συνδυασμών ήταν 10, εκ των οποίων οι 4 συνδυασμοί ήταν ανεξάρτητοι και οι 6 υποστηριζόμενοι από πολιτικά κόμματα. Αναλυτικότερα, οι ανεξάρτητοι συνδυασμοί ήταν η "Δυτική Ελλάδα – Δικαίωμα στην πρόοδο", με υποψήφιο Περιφερειάρχη τον Κατσιφάρα Απόστολο, η "Ανεξάρτητη Περιφερειακή Συμμαχία", με υποψήφιο Περιφερειάρχη τον Ζαφειρόπουλο Ιωάννη, η "Γέφυρα Ανατροπής και Δημιουργίας", με υποψήφιο Περιφερειάρχη τον Λαλιώτη Παναγιώτη και η "Αριστερή Παρέμβαση – Αντικαπιταλιστική Κίνηση στη Δυτική Ελλάδα", με υποψήφιο Περιφερειάρχη τον Δεσύλλα Δημήτριο.

Οι 6 υποστηριζόμενοι συνδυασμοί ήταν ο συνδυασμός "Ανδρέας Κατσανιώτης, μαζί να φτιάξουμε τον τόπο μας", με υποψήφιο Περιφερειάρχη τον Κατσανιώτη Ανδρέα και με την υποστήριξη της Νέας Δημοκρατίας, η "Αντίσταση πολιτών Δυτικής Ελλάδας", με υποψήφιο Περιφερειάρχη τον Χατζηλάμπρου Βασίλειο και με την υποστήριξη του ΣΥΡΙΖΑ, η "Δυτική Συμπολιτεία", με υποψήφιο Περιφερειάρχη τον Σώκο Ευθύμιο, η οποία είναι ανεξάρτητη υποψηφιότητα με την υποστήριξη της ΔΗΜ.ΑΡ., η "Λαϊκή Συσπείρωση Δυτικής Ελλάδας", με υποψήφιο Περιφερειάρχη τον Καραθανασόπουλο και με την υποστήριξη του ΚΚΕ, η "Ελληνική Αυγή για τη Δυτική Ελλάδα", με υποψήφιο Περιφερειάρχη τον Ρήγα Χρήστο και με την υποστήριξη της Χρυσής Αυγής και η "Οικολογική Δυτική Ελλάδα", με υποψήφιο Περιφερειάρχη τον Κανέλλη Γεώργιο και την υποστήριξη των Οικολόγων Πράσινων.

Όπως προκύπτει και από τον Πίνακα 14, ο επιτυχών συνδυασμός ήταν ο ανεξάρτητος συνδυασμός "Δυτική Ελλάδα – Δικαίωμα στην πρόοδο" κατακτώντας το 23,06% στον πρώτο γύρο της εκλογικής αναμέτρησης και το 55,50% στο δεύτερο γύρο. Ο δεύτερος κατά σειρά συνδυασμός, ήταν ο υποστηριζόμενος από τη Νέα Δημοκρατία συνδυασμός, ο οποίος κατάκτησε το 19,85% και το 49,50% αντίστοιχα.

Στον Πίνακα 14 που ακολουθεί παρουσιάζονται αναλυτικά οι υποψήφιοι συνδυασμοί για την Περιφέρεια Δυτικής Ελλάδας, η κομματική στήριξη των υποστηριζόμενων υποψηφιοτήτων και τα αναλυτικά αποτελέσματα των εκλογών.



Πίνακας 14. Αποτελέσματα Περιφερειακών Εκλογών 2014 - Περιφέρεια Δυτικής Ελλάδας

7 - Περιφέρεια Δυτικής Ελλάδας

Ωρα	Ενσωμάτωση	Εγγεγραμμένοι	Ψήφισαν	Εγκυρα	Ακυρα	Λευκά				
A 19-05 14:43	1.645/1.645 / 100,00 %	695.800	438.399 / 63,01 %	400.969 / 91,46 %	20.924 / 4,77 %	16.506 / 3,77 %				
B 26-05 14:01	1.645/1.645 / 100,00 %	695.800	397.934 / 57,19 %	303.012 / 76,15 %	52.576 / 13,21 %	42.346 / 10,64 %				
				Α' Κυριακή			Β' Κυριακή			
A/A	Υποψήφιος / Συνδυασμός			Ποσοστό	Ψήφοι	Έδρες	Ποσοστό	Ψήφοι	Έδρες	Σύνολο
6	Κατσιφάρας Απόστολος - Δυτική Ελλάδα - Δικαίωμα στην πρόοδο	✓ ✱		23,06	92.462	6	50,50	153.028	25	31
10	Κατσανιώτης Ανδρέας - Ανδρέας Κατσανιώτης, μαζί, να φτιάξουμε τον τόπο μας			19,85	79.610	5	49,50	149.984		5
3	Χατζηλάμπρου Βασίλειος - ΑΝΤΙΣΤΑΣΗ ΠΟΛΙΤΩΝ ΔΥΤΙΚΗΣ ΕΛΛΑΔΑΣ			16,81	67.406	4				4
8	Σώκος Ευθύμιος - ΔΥΤΙΚΗ ΣΥΜΠΟΛΙΤΕΙΑ			12,68	50.862	3				3
1	Καραθανασόπουλος Ν. - ΛΑΪΚΗ ΣΥΣΠΕΙΡΩΣΗ ΔΥΤΙΚΗΣ ΕΛΛΑΔΑΣ			8,80	35.284	2				2
2	Ρήγας Χρήστος - ΕΛΛΗΝΙΚΗ ΑΥΓΗ ΓΙΑ ΤΗ ΔΥΤΙΚΗ ΕΛΛΑΔΑ			7,82	31.338	2				2
4	Ζαφειρόπουλος Ιωάννης - ΑΝΕΞΑΡΤΗΤΗ ΠΕΡΙΦΕΡΕΙΑΚΗ ΣΥΜΜΑΧΙΑ			3,26	13.069	1				1
9	Λαλιώτης Παναγιώτης - ΓΕΦΥΡΑ ΑΝΑΤΡΟΠΗΣ ΚΑΙ ΔΗΜΙΟΥΡΓΙΑΣ			2,94	11.794	1				1
7	Κανέλλης Γεώργιος - ΟΙΚΟΛΟΓΙΚΗ ΔΥΤΙΚΗ ΕΛΛΑΔΑ			2,73	10.957	1				1
5	Δεσύλλας Δημήτριος - ΑΡΙΣΤΕΡΗ ΠΑΡΕΜΒΑΣΗ-ΑΝΤΙΚΑΠΙΤΑΛΙΣΤΙΚΗ ΚΙΝΗΣΗ Σ...			2,04	8.187	1				1

Πηγή: Επίσημος Διαδικτυακός Ιστότοπος Υπουργείου Εσωτερικών και Διοικητικής Ανασυγκρότησης <http://www.ypes.gr/el/>, [http://ekloges-prev.singularlogic.eu/may2014/dn/public/#{"page": "level", "params": {"level": "snom\\_n", "id": "7"}}](http://ekloges-prev.singularlogic.eu/may2014/dn/public/#{), ανακτήθηκε 20/3/2016

#### 4.1.8 Περιφέρεια Στερεάς Ελλάδας

Στην Περιφέρεια Στερεάς Ελλάδας, το πλήθος των υποψηφίων συνδυασμών ήταν 7 εκ των οποίων ο 1 συνδυασμός ήταν ανεξάρτητος και οι 6 υποστηριζόμενοι από πολιτικά κόμματα. Αναλυτικότερα, ο ανεξάρτητος συνδυασμός ήταν η "Αριστερή Παρέμβαση στη Στερεά Ελλάδα", με υποψήφιο Περιφερειάρχη τον Ζούμπο Βασίλειο.

Οι 6 υποστηριζόμενοι συνδυασμοί ήταν ο συνδυασμός "Αλλάζουμε στην καρδιά της Ελλάδας", με υποψήφιο Περιφερειάρχη τον Μπακογιάννη και με την υποστήριξη της Νέας Δημοκρατίας, η "Η Στερεά σε νέα τροχιά", με υποψήφιο Περιφερειάρχη τον Αποστόλου Ευάγγελο και με την υποστήριξη του ΣΥΡΙΖΑ, η "Συμφωνία για τη Στερεά Ελλάδα", με υποψήφιο Περιφερειάρχη τον Γιαννόπουλο Αθανάσιο, η οποία υποψηφιότητα είναι της Νέας Δημοκρατίας χωρίς τη στήριξη και το χρίσμα από το κόμμα, η "Ελληνική Αυγή για τη Στερεά Ελλάδα", με υποψήφιο Περιφερειάρχη τον Γκλέτσο Απόστολο και με την υποστήριξη της Χρυσής Αυγής, η "Λαϊκή Συσπείρωση Στερεάς Ελλάδας", με υποψήφιο Περιφερειάρχη τον Μαρίνο Γεώργιο και με την υποστήριξη του ΚΚΕ και ο συνδυασμός "Ενεργοί Πολίτες Στερεάς", με υποψήφιο Περιφερειάρχη τον Χαϊνάς Κωνσταντίνος, ο οποίος αποτέλεσε ανεξάρτητη υποψηφιότητα με την υποστήριξη της ΔΗ.ΜΑΡ.

Όπως προκύπτει και από τον Πίνακα 15, ο επιτυχών συνδυασμός ήταν ο υποστηριζόμενος συνδυασμός από τη Νέα Δημοκρατία "Αλλάζουμε στην καρδιά της Ελλάδας" κατακτώντας το 41,35% στον πρώτο γύρο της εκλογικής αναμέτρησης και το 56,06% στο δεύτερο γύρο. Ο δεύτερος κατά σειρά συνδυασμός, ήταν ο υποστηριζόμενος από το ΣΥΡΙΖΑ συνδυασμός, ο οποίος κατάκτησε το 18,75% και το 43,94% αντίστοιχα στις δύο εκλογικές αναμετρήσεις.

Στον Πίνακα 15 που ακολουθεί παρουσιάζονται αναλυτικά οι υποψήφιοι συνδυασμοί για την Περιφέρεια Στερεάς Ελλάδας, η κομματική στήριξη των υποστηριζόμενων υποψηφιοτήτων και τα αναλυτικά αποτελέσματα των εκλογών.



Πίνακας 15. Αποτελέσματα Περιφερειακών Εκλογών 2014 - Περιφέρεια Στερεάς Ελλάδας

8 - Περιφέρεια Στερεάς Ελλάδας

Ωρα	Ενσωμάτωση	Εγγεγραμμένοι	Ψήφισαν	Εγκυρα	Ακυρα	Λευκά				
A 19-05 20:26	1.330/1.330 / 100,00 %	541.399	358.497 / 66,22 %	330.524 / 92,20 %	14.176 / 3,95 %	13.797 / 3,85 %				
B 26-05 21:14	1.330/1.330 / 100,00 %	541.399	331.878 / 61,30 %	287.714 / 86,69 %	22.905 / 6,90 %	21.259 / 6,41 %				
				Α' Κυριακή			Β' Κυριακή			
A/A	Υποψήφιος / Συνδυασμός			Ποσοστό	Ψήφοι	Εδρες	Ποσοστό	Ψήφοι	Εδρες	Σύνολο
4	 Μπακογιάννης Κ. - αλλάζουμε Στην καρδιά της Ελλάδας ✓			41,35	136.688	11	56,06	161.286	20	31
3	 Αποστόλου Ευάγγελος - Η Στερεά σε νέα τροχιά - Βαγγέλης Αποστόλου			18,75	61.961	5	43,94	126.428	5	10
6	 Γιαννόπουλος Αθανάσιος - ΘΑΝΑΣΗΣ ΓΙΑΝΝΟΠΟΥΛΟΣ - ΣΥΜΦΩΝΙΑ ΓΙΑ ΤΗ ΣΤ...			14,40	47.609	4				4
1	 Γκλέτσος Απόστολος - ΕΛΛΗΝΙΚΗ ΑΥΓΗ ΓΙΑ ΤΗΝ ΣΤΕΡΕΑ ΕΛΛΑΔΑ			9,04	29.867	2				2
2	 Μαρίνος Γεώργιος - ΛΑΪΚΗ ΣΥΣΠΕΙΡΩΣΗ ΣΤΕΡΕΑΣ ΕΛΛΑΔΑΣ			8,83	29.191	2				2
7	 Χαϊνός Κωνσταντίνος - ΕΝΕΡΓΟΙ ΠΟΛΙΤΕΣ ΣΤΕΡΕΑΣ			4,27	14.115	1				1
5	 Ζούμπος Βασίλειος - ΑΡΙΣΤΕΡΗ ΠΑΡΕΜΒΑΣΗ ΣΤΗ ΣΤΕΡΕΑ ΕΛΛΑΔΑ			3,36	11.093	1				1

Πηγή: Επίσημος Διαδικτυακός Ιστότοπος Υπουργείου Εσωτερικών και Διοικητικής Ανασυγκρότησης <http://www.ypes.gr/el/>, [http://ekloges-prev.singularlogic.eu/may2014/dn/public/#{"page":"level","params":{"level":"snom\\_n","id":8}}](http://ekloges-prev.singularlogic.eu/may2014/dn/public/#{) , ανακτήθηκε 20/3/2016

#### 4.1.9 Περιφέρεια Αττικής

Στην Περιφέρεια Αττικής, το πλήθος των υποψηφίων συνδυασμών ήταν 11 εκ των οποίων οι 5 συνδυασμοί ήταν ανεξάρτητοι και οι 6 υποστηριζόμενοι από πολιτικά κόμματα. Αναλυτικότερα, οι ανεξάρτητοι συνδυασμοί ήταν η "ΑΤΤΙΚΗ", με υποψήφιο Περιφερειάρχη τον Σγουρό Ιωάννη, η "Αττική, Συμμέτοχοι στο Αύριο", με υποψήφιο Περιφερειάρχη τον Χαϊκάλη Παύλο, η "Ανάσα για την οικολογία", με υποψήφιο Περιφερειάρχη τον Γάκη Αντώνιο, η "Αντικαπιταλιστική Ανατροπή στην Αττική" με υποψήφια Περιφερειάρχη την Κουτσούμπα Δέσποινα και τέλος, η "Ανατροπή στην Αττική" με υποψήφιο Περιφερειάρχη τον Μαντούβαλο Πέτρο.

Οι 6 υποστηριζόμενοι συνδυασμοί ήταν ο συνδυασμός "Δύναμη Ζωής", με υποψήφια Περιφερειάρχη της Δούρου Ειρήνη και με την υποστήριξη του ΣΥΡΙΖΑ, ο συνδυασμός "180 η Αττική αλλάζει πρόσωπο" με υποψήφιο Περιφερειάρχη τον Κουμουτσάκο Γεώργιο και με την υποστήριξη της Νέας Δημοκρατίας, η "Ελληνική Αυγή για την Αττική", με υποψήφιο Περιφερειάρχη τον Παναγιωταράς Ηλία, με την υποστήριξη της Χρυσής Αυγής, η "Λαϊκή Συσπείρωση Αττικής", με υποψήφιο Περιφερειάρχη τον Παφίλη Αθανάσιο και με την υποστήριξη του ΚΚΕ, ο συνδυασμός "Δημιουργούμε μαζί!", με υποψήφιο Περιφερειάρχη τον Τζήμερο Θάνο, η οποία ήταν ανεξάρτητη υποψηφιότητα με την υποστήριξη της Δράσης και η "Παρέμβαση για την Αττική, Δημοκρατική, Οικολογική Κίνηση" με υποψήφια Περιφερειάρχη την Γιαννακάκη Μαρία και με την υποστήριξη της ΔΗ.ΜΑΡ.

Όπως προκύπτει και από τον Πίνακα 16, ο επιτυχών συνδυασμός ήταν ο υποστηριζόμενος συνδυασμός από το ΣΥΡΙΖΑ "Δύναμη Ζωής" κατακτώντας το 23,80% στον πρώτο γύρο της εκλογικής αναμέτρησης και το 50,82% στο δεύτερο γύρο. Ο δεύτερος κατά σειρά συνδυασμός, ήταν ο ανεξάρτητος συνδυασμός "Αττική", ο οποίος κατάκτησε το 22,11% και το 49,18% αντίστοιχα στις δύο εκλογικές αναμετρήσεις.

Στον Πίνακα 16 που ακολουθεί παρουσιάζονται αναλυτικά οι υποψήφιοι συνδυασμοί για την Περιφέρεια Αττικής, η κομματική στήριξη των υποστηριζόμενων υποψηφιοτήτων και τα αναλυτικά αποτελέσματα των εκλογών.

## Πίνακας 16. Αποτελέσματα Περιφερειακών Εκλογών 2014 - Περιφέρεια Αττικής

### 9 - Περιφέρεια Αττικής

Ωρα	Ενσωμάτωση	Εγγεγραμμένοι	Ψήφισαν	Εγκυρα	Ακυρα	Λευκά			
A 19-05 22:21	6.490/6.490 / 100,00 %	2.843.481	1.737.852 / 61,12 %	1.625.410 / 93,53 %	56.994 / 3,28 %	55.448 / 3,19 %			
B 26-05 17:26	6.490/6.490 / 100,00 %	2.843.481	1.772.859 / 62,35 %	1.562.840 / 88,15 %	106.962 / 6,03 %	103.057 / 5,81 %			
				Α' Κυριακή			Β' Κυριακή		
A/A	Υποψήφιος / Συνδυασμός	✓	Ποσοστό	Ψήφοι	Εδρες	Ποσοστό	Ψήφοι	Εδρες	Σύνολο
8	 Δούρου Ειρήνη (Ρενα) - ΔΥΝΑΜΗ ΖΩΗΣ	✓	23,80	386.833	12	50,82	794.231	49	61
5	 Σγουρός Ιωάννης - ΑΤΤΙΚΗ		22,11	359.302	11	49,18	768.609	1	12
1	 Κουμουτσάκος Γεώργιος - 180 Η Αττική αλλάζει πρόσωπο!		14,08	228.913	7				7
9	 Παναγιώταρος Ηλίας - ΕΛΛΗΝΙΚΗ ΑΥΓΗ ΓΙΑ ΤΗΝ ΑΤΤΙΚΗ		11,13	180.908	6				6
10	 Παφίλης Αθανάσιος - ΛΑΪΚΗ ΣΥΣΠΕΙΡΩΣΗ ΑΤΤΙΚΗΣ		10,66	173.325	5				5
6	 Χαϊκάλης Παύλος - ΑΤΤΙΚΗ,ΣΥΜΜΕΤΟΧΟΙ ΣΤΟ ΑΥΡΙΟ-ΠΑΥΛΟΣ ΧΑΪΚΑΛΗΣ		7,17	116.464	4				4
7	 Τζήμερος Θάνος - ΔΗΜΙΟΥΡΓΟΥΜΕ ΜΑΖΙ!		2,97	48.242	2				2
2	 Γάκης Αντώνιος του Σ. - ΑΝΑΣΑ ΓΙΑ ΤΗΝ ΟΙΚΟΛΟΓΙΑ		2,24	36.449	1				1
4	 Κουτσούμπα Δέσποινα - ΑΝΤΙΚΑΠΙΤΑΛΙΣΤΙΚΗ ΑΝΑΤΡΟΠΗ ΣΤΗΝ ΑΤΤΙΚΗ, ΑΝΤ...		2,09	33.895	1				1
3	 Μαντούβαλος Πέτρος - ΑΝΑΤΡΟΠΗ ΣΤΗΝ ΑΤΤΙΚΗ Πέτρος Μαντούβαλος		2,00	32.478	1				1
11	 Γιαννακάκη Μαρία - ΠΑΡΕΜΒΑΣΗ ΓΙΑ ΤΗΝ ΑΤΤΙΚΗ, ΔΗΜΟΚΡΑΤΙΚΗ, ΟΙΚΟΛΟΓΙ...		1,76	28.601	1				1

Πηγή: Επίσημος Διαδικτυακός Ιστότοπος Υπουργείου Εσωτερικών και Διοικητικής Ανασυγκρότησης <http://www.ypes.gr/el/>, [http://ekloges-prev.singularlogic.eu/may2014/dn/public/#{"page":"level","params":{"level":"snom\\_n","id":9}}](http://ekloges-prev.singularlogic.eu/may2014/dn/public/#{) , ανακτήθηκε 20/3/2016

#### 4.1.10 Περιφέρεια Πελοποννήσου

Στην Περιφέρεια Πελοποννήσου, το πλήθος των υποψήφιων συνδυασμών ήταν 8 εκ των οποίων οι 2 συνδυασμοί ήταν ανεξάρτητοι και οι 6 υποστηριζόμενοι από πολιτικά κόμματα. Αναλυτικότερα, οι ανεξάρτητοι συνδυασμοί ήταν η "Πελοποννησιακή Ένωση", με υποψήφιο Περιφερειάρχη τον Μανώλη Ιωάννη και η "Ανταρσία στο Μωριά", με υποψήφιο Περιφερειάρχη τον Κάτσαρη Παναγιώτη.

Οι 6 υποστηριζόμενοι συνδυασμοί ήταν ο συνδυασμός "Νέα Πελοπόννησος", με υποψήφιο Περιφερειάρχη τον Τατούλη Πέτρο, η οποία ήταν ανεξάρτητη υποψηφιότητα με τη στήριξη της Νέας Δημοκρατίας, ο συνδυασμός "Πελοπόννησος Πρώτα" με υποψήφιο Περιφερειάρχη τον Βουδούρη Οδυσσέα και με την υποστήριξη του ΣΥΡΙΖΑ, η "Δημοκρατική Πελοποννησιακή Συνεργασία – Πράξη Ανάπτυξης", με υποψήφιο Περιφερειάρχη τον Δέδε Γεώργιο, η οποία ήταν ανεξάρτητη υποψηφιότητα με τη στήριξη της ΔΗ.ΜΑΡ., η "Ελληνική Αυγή για την Πελοπόννησο", με υποψήφιο Περιφερειάρχη τον Δολτσισιάδη Δημήτριο και με την υποστήριξη της Χρυσής Αυγής, ο συνδυασμός "Λαϊκή Συσπείρωση Πελοποννήσου", με υποψήφιο Περιφερειάρχη τον Γόντικα Νικόλαο, με την υποστήριξη του ΚΚΕ και η "Πελοπόννησος Οικολογική" με υποψήφια Περιφερειάρχη την Λυμπεροπούλου Δήμητρα και με την υποστήριξη των Οικολόγων Πράσινων.

Όπως προκύπτει και από τον Πίνακα 17, ο επιτυχών συνδυασμός ήταν ο υποστηριζόμενος συνδυασμός από τη Νέα Δημοκρατία "Νέα Πελοπόννησος" κατακτώντας το 43,17% στον πρώτο γύρο της εκλογικής αναμέτρησης και το 59,35% στο δεύτερο γύρο. Ο δεύτερος κατά σειρά συνδυασμός, ήταν ο υποστηριζόμενος από το ΣΥΡΙΖΑ συνδυασμός "Πελοπόννησος Πρώτα", ο οποίος κατάκτησε το 15,72% και το 40,65% αντίστοιχα στις δύο εκλογικές αναμετρήσεις.

Στον Πίνακα 17 που ακολουθεί παρουσιάζονται αναλυτικά οι υποψήφιοι συνδυασμοί για την Περιφέρεια Πελοποννήσου, η κομματική στήριξη των υποστηριζόμενων υποψηφιοτήτων και τα αναλυτικά αποτελέσματα των εκλογών.

## Πίνακας 17. Αποτελέσματα Περιφερειακών Εκλογών 2014 - Περιφέρεια Πελοποννήσου

### 10 - Περιφέρεια Πελοποννήσου

Ωρα	Ενσωμάτωση	Εγγεγραμμένοι	Ψήφισαν	Εγκυρα	Ακυρα	Λευκά				
A 19-05 21:11	1.716/1.716 / 100,00 %	698.959	391.961 / 56,08 %	365.256 / 93,19 %	14.351 / 3,66 %	12.354 / 3,15 %				
B 26-05 20:08	1.716/1.716 / 100,00 %	698.959	356.162 / 50,96 %	307.409 / 86,31 %	25.165 / 7,07 %	23.588 / 6,62 %				
				Α' Κυριακή			Β' Κυριακή			
A/A	Υποψήφιος / Συνδυασμός	✓ *	Ποσοστό	Ψήφοι	Εδρες	Ποσοστό	Ψήφοι	Εδρες	Σύνολο	
6	 Τατούλης Πέτρος - Νέα Πελοπόννησος Πέτρος Τατούλης	✓ *	43,17	157.672	11	59,35	182.456	20	31	
3	 Βουδούρης Οδυσσεύς-Νίκος - ΠΕΛΟΠΟΝΝΗΣΟΣ ΠΡΩΤΑ		15,72	57.417	4	40,65	124.953	5	9	
8	 Δέδες Γεώργιος - ΔΗΜΟΚΡΑΤΙΚΗ ΠΕΛΟΠΟΝΝΗΣΙΑΚΗ ΣΥΝΕΡΓΑΣΙΑ-ΠΡΑΞΗ ΑΝΑ...		15,38	56.181	4				4	
4	 Δολτσινιαδής Δημήτριος - ΕΛΛΗΝΙΚΗ ΑΥΓΗ ΓΙΑ ΤΗΝ ΠΕΛΟΠΟΝΝΗΣΟ		9,01	32.894	2				2	
1	 Γόντικας Νικόλαος - ΛΑΪΚΗ ΣΥΣΠΕΙΡΩΣΗ ΠΕΛΟΠΟΝΝΗΣΟΥ		6,49	23.696	2				2	
2	Μανώλης Ιωάννης - ΠΕΛΟΠΟΝΝΗΣΙΑΚΗ ΕΝΩΣΗ		5,15	18.797	1				1	
5	Κάτσαρης Παναγιώτης - ΑΝΤΑΡΣΙΑ ΣΤΟ ΜΩΡΙΑ		2,92	10.653	1				1	
7	 Λυμπεροπούλου Δήμητρα - ΠΕΛΟΠΟΝΝΗΣΟΣ ΟΙΚΟΛΟΓΙΚΗ		2,18	7.946	1				1	

Πηγή: Επίσημος Διαδικτυακός Ιστότοπος Υπουργείου Εσωτερικών και Διοικητικής Ανασυγκρότησης <http://www.ypes.gr/el/>, [http://ekloges-prev.singularlogic.eu/may2014/dn/public/#{"page":"level","params":{"level":"snom\\_n","id":10}}](http://ekloges-prev.singularlogic.eu/may2014/dn/public/#{) , ανακτήθηκε 20/3/2016

#### 4.1.11 Περιφέρεια Βορείου Αιγαίου

Στην Περιφέρεια Βορείου Αιγαίου, το πλήθος των υποψήφιων συνδυασμών ήταν 7 εκ των οποίων οι 2 συνδυασμοί ήταν ανεξάρτητοι και οι 5 υποστηριζόμενοι από πολιτικά κόμματα. Αναλυτικότερα, οι ανεξάρτητοι συνδυασμοί ήταν ο συνδυασμός "Ισχυρό Βόρειο Αιγαίο", με υποψήφιο Περιφερειάρχη τον Γιακαλή Αθανάσιο και η "Ανταρσία στο Αιγαίο – Αντικαπιταλιστική Αριστερά", με υποψήφιο Περιφερειάρχη τον Μπάλλα Ανδρέα.

Οι 5 υποστηριζόμενοι συνδυασμοί ήταν ο συνδυασμός "Εμείς για το Αιγαίο", με υποψήφια Περιφερειάρχη την Καλογήρου Χριστιάνα, με την υποστήριξη της Νέας Δημοκρατίας, ο συνδυασμός "Βόρειο Αιγαίο –Γόνιμη Γραμμή" με υποψήφια Περιφερειάρχη την Κυρίτση Αγλαΐα και με την υποστήριξη του ΣΥΡΙΖΑ, η "Λαϊκή Συσπείρωση Βορείου Αιγαίου", με υποψήφιο Περιφερειάρχη τον Κόρακα Ευστράτιο, με την υποστήριξη του ΚΚΕ, ο συνδυασμός "Συμβόλαιο Ζωής με το Αιγαίο", με υποψήφιο Περιφερειάρχη τον Σπιλάνη Ιωάννη, η οποία ήταν ανεξάρτητη υποψηφιότητα με την στήριξη της ΔΗ.ΜΑΡ. και της Δράσης και τέλος ο συνδυασμός "Οικολογικός Άνεμος στο Βόρειο Αιγαίο" με υποψήφιο Περιφερειάρχη τον Μπάλλα Βασίλεια και με την υποστήριξη των Οικολόγων Πράσινων.

Όπως προκύπτει και από τον Πίνακα 18, ο επιτυχών συνδυασμός ήταν ο υποστηριζόμενος συνδυασμός από τη Νέα Δημοκρατία "Εμείς για το Αιγαίο" κατακτώντας το 31,51% στον πρώτο γύρο της εκλογικής αναμέτρησης και το 53,01% στο δεύτερο γύρο. Ο δεύτερος κατά σειρά συνδυασμός, ήταν ο ανεξάρτητος συνδυασμός "Ισχυρό Βόρειο Αιγαίο", ο οποίος κατάκτησε το 25,88% και το 46,99% αντίστοιχα στις δύο εκλογικές αναμετρήσεις.

Στον Πίνακα 18 που ακολουθεί παρουσιάζονται αναλυτικά οι υποψήφιοι συνδυασμοί για την Περιφέρεια Βορείου Αιγαίου, η κομματική στήριξη των υποστηριζόμενων υποψηφιοτήτων και τα αναλυτικά αποτελέσματα των εκλογών.



Πίνακας 18. Αποτελέσματα Περιφερειακών Εκλογών 2014 - Περιφέρεια Βορείου Αιγαίου

11 - Περιφέρεια Βορείου Αιγαίου

Ωρα	Ενσωμάτωση	Εγγεγραμμένοι	Ψήφισαν	Εγκυρα	Ακυρα	Λευκά
A 19-05 09:50	528/528 / 100,00 %	246.220	115.674 / 46,98 %	106.035 / 91,67 %	5.164 / 4,46 %	4.475 / 3,87 %
B 26-05 10:25	528/528 / 100,00 %	246.220	109.979 / 44,67 %	87.452 / 79,52 %	12.660 / 11,51 %	9.867 / 8,97 %

Α/Α	Υποψήφιος / Συνδυασμός	Α' Κυριακή			Β' Κυριακή			Σύνολο
		Ποσοστό	Ψήφοι	Εδρες	Ποσοστό	Ψήφοι	Εδρες	
3	 Καλογήρου Χριστιάνα - ΕΜΕΙΣ ΓΙΑ ΤΟ ΑΙΓΑΙΟ ✓	31,51	33.410	7	53,01	46.357	18	25
2	Γιακαλής Αθανάσιος - ΙΣΧΥΡΟ ΒΟΡΕΙΟ ΑΙΓΑΙΟ *	25,88	27.446	5	46,99	41.095	2	7
4	 Κυρίτση Αγκαία - Βόρειο Αιγαίο - Γόνιμη Γραμμή	19,37	20.538	4				4
1	 Κόρακας Ευστράτιος - ΛΑΪΚΗ ΣΥΣΠΕΙΡΩΣΗ ΒΟΡΕΙΟΥ ΑΙΓΑΙΟΥ	14,68	15.565	3				3
7	 Σπιλάνης Ιωάννης - ΣΥΜΒΟΛΑΙΟ ΖΩΗΣ με το ΑΙΓΑΙΟ	3,46	3.673	1				1
6	 Μπάλλας Βασίλειος - ΟΙΚΟΛΟΓΙΚΟΣ ΑΝΕΜΟΣ Στο Βόρειο Αιγαίο	2,71	2.878	1				1
5	Μπάλλας Ανδρέας - ΑΝΤΑΡΣΙΑ ΣΤΟ ΑΙΓΑΙΟ - ΑΝΤΙΚΑΠΙΤΑΛΙΣΤΙΚΗ ΑΡΙΣΤΕΡΑ	2,38	2.525					

Πηγή: Επίσημος Διαδικτυακός Ιστότοπος Υπουργείου Εσωτερικών και Διοικητικής Ανασυγκρότησης <http://www.ypes.gr/el/>, [http://ekloges-prev.singularlogic.eu/may2014/dn/public/#{"page":"level","params":{"level":"snom\\_n","id":11}}](http://ekloges-prev.singularlogic.eu/may2014/dn/public/#{) , ανακτήθηκε 20/3/2016

#### 4.1.12 Περιφέρεια Νοτίου Αιγαίου

Στην Περιφέρεια Νοτίου Αιγαίου, το πλήθος των υποψήφιων συνδυασμών ήταν 5 εκ των οποίων ο 1 συνδυασμός ήταν ανεξάρτητος και οι 4 υποστηριζόμενοι από πολιτικά κόμματα. Αναλυτικότερα, ο ανεξάρτητος ήταν ο συνδυασμός "Νότιο Αιγαίο Αρχιπέλαγος Δημιουργίας", με υποψήφιο Περιφερειάρχη τον Μαχαιρίδη Ιωάννη.

Οι 4 υποστηριζόμενοι συνδυασμοί ήταν ο συνδυασμός "Μπροστά το Νότιο Αιγαίο", με υποψήφιο Περιφερειάρχη τον Χατζημάρκο Γεώργιο, με την υποστήριξη της Νέας Δημοκρατίας, ο συνδυασμός "Νησιωτική Ανατροπή" με υποψήφιο Περιφερειάρχη τον Σπύρου Μπενέτο και με την υποστήριξη του ΣΥΡΙΖΑ και των Οικολόγων Πράσινων, η "Λαϊκή Συσπείρωση Νοτίου Αιγαίου", με υποψήφια Περιφερειάρχη την Καφαντάρη Ευθαλία και με την υποστήριξη του ΚΚΕ και τέλος ο συνδυασμός "Ελληνική Αυγή για το Νότιο Αιγαίο", με υποψήφιο Περιφερειάρχη τον Σπυρίδη Σάββα, με την υποστήριξη της Χρυσής Αυγής.

Όπως προκύπτει και από τον Πίνακα 19, ο επιτυχών συνδυασμός ήταν ο υποστηριζόμενος συνδυασμός από τη Νέα Δημοκρατία "Μπροστά για το Νότιο Αιγαίο" κατακτώντας το 35,70% στον πρώτο γύρο της εκλογικής αναμέτρησης και το 56,86% στο δεύτερο γύρο. Ο δεύτερος κατά σειρά συνδυασμός, ήταν ο ανεξάρτητος συνδυασμός "Νότιο Αιγαίο Αρχιπέλαγος Δημιουργίας", ο οποίος κατάκτησε το 32,17% και το 43,14% αντίστοιχα στις δύο εκλογικές αναμετρήσεις.

Στον Πίνακα 19 που ακολουθεί παρουσιάζονται αναλυτικά οι υποψήφιοι συνδυασμοί για την Περιφέρεια Νοτίου Αιγαίου, η κομματική στήριξη των υποστηριζόμενων υποψηφιοτήτων και τα αναλυτικά αποτελέσματα των εκλογών.



## Πίνακας 19. Αποτελέσματα Περιφερειακών Εκλογών 2014 - Περιφέρεια Νοτίου Αιγαίου

### 12 - Περιφέρεια Νοτίου Αιγαίου

Ωρα	Ενσωμάτωση	Εγγεγραμμένοι	Ψήφισαν	Εγκυρα	Ακυρα	Λευκά				
A 19-05 23:34	654/654 / 100,00 %	311.520	188.280 / 60,44 %	174.096 / 92,47 %	6.957 / 3,70 %	7.227 / 3,84 %				
B 26-05 15:42	654/654 / 100,00 %	311.520	168.240 / 54,01 %	146.533 / 87,10 %	10.429 / 6,20 %	11.278 / 6,70 %				
				Α' Κυριακή			Β' Κυριακή			
A/A	Υποψήφιος / Συνδυασμός			Ποσοστό	Ψήφοι	Έδρες	Ποσοστό	Ψήφοι	Έδρες	Σύνολο
3	 Χατζημάρκος Γεώργιος - ΜΠΡΟΣΤΑ ΤΟ ΝΟΤΙΟ ΑΙΓΑΙΟ	✓		35,70	62.157	9	56,86	83.317	22	31
5	Μαχαιρίδης Ιωάννης - ΝΟΤΙΟ ΑΙΓΑΙΟ ΑΡΧΙΠΕΛΑΓΟΣ ΔΗΜΙΟΥΡΓΙΑΣ	✳		32,17	56.012	8	43,14	63.216	3	11
4	 Σπύρου Μπενέτος - ΝΗΣΙΩΤΙΚΗ ΑΝΑΤΡΟΠΗ			18,35	31.942	5				5
2	 Καφαντάρη Ευθαλία (Λίλα) - ΛΑΪΚΗ ΣΥΣΠΕΙΡΩΣΗ ΝΟΤΙΟΥ ΑΙΓΑΙΟΥ			7,99	13.903	2				2
1	 Σπυρίδης Σάββας - ΕΛΛΗΝΙΚΗ ΑΥΓΗ ΓΙΑ ΤΟ ΝΟΤΙΟ ΑΙΓΑΙΟ			5,79	10.082	2				2

Πηγή: Επίσημος Διαδικτυακός Ιστότοπος Υπουργείου Εσωτερικών και Διοικητικής Ανασυγκρότησης <http://www.ypes.gr/el/>, [http://ekloges-prev.singularlogic.eu/may2014/dn/public/#{"page":"level","params":{"level":"snom\\_n","id":12}}](http://ekloges-prev.singularlogic.eu/may2014/dn/public/#{), ανακτήθηκε 20/3/2016

#### 4.1.13 Περιφέρεια Κρήτης

Στην Περιφέρεια Κρήτης, το πλήθος των υποψηφίων συνδυασμών ήταν 7 εκ των οποίων οι 2 συνδυασμοί ήταν ανεξάρτητοι και οι 5 υποστηριζόμενοι από πολιτικά κόμματα. Αναλυτικότερα, οι ανεξάρτητοι ήταν ο συνδυασμός "Κρήτη Πρώτη Δύναμη", με υποψήφιο Περιφερειάρχη τον Αρναουτάκη Στάυρο και η "Ανυπόταχτη Κρήτη" με υποψήφιο Περιφερειάρχη τον Κυριακάκη Ιωάννη.

Οι 5 υποστηριζόμενοι συνδυασμοί ήταν ο συνδυασμός "Κρήτη Μπορούμε", με υποψήφιο Περιφερειάρχη τον Τσόκα Σεραφείμ, με την υποστήριξη της Νέας Δημοκρατίας, ο συνδυασμός "Ριζοσπαστική Συνεργασία Κρήτης" με υποψήφιο Περιφερειάρχη τον Κριτσωτάκη Μιχαήλ και με την υποστήριξη του ΣΥΡΙΖΑ, η "Λαϊκή Συσπείρωση Κρήτης", με υποψήφιο Περιφερειάρχη τον Ορφανό Στυλιανό και με την υποστήριξη του ΚΚΕ, η "Ελληνική Αυγή για την Κρήτη" με υποψήφιο Περιφερειάρχη τον Σπυρόπουλο Γεώργιο και με την υποστήριξη της Χρυσής Αυγής και τέλος ο συνδυασμός "Μια Κρήτη", με υποψήφιο Περιφερειάρχη τον Ανηψητάκη Αντώνιο, με την υποστήριξη της ΔΗ.ΜΑΡ. και των Οικολόγων Πράσινων.

Όπως προκύπτει και από τον Πίνακα 20, ο επιτυχών συνδυασμός ήταν ο ανεξάρτητος "Κρήτη Πρώτη Δύναμη" κατακτώντας το 41,13% στον πρώτο γύρο της εκλογικής αναμέτρησης και το 64,01% στο δεύτερο γύρο. Ο δεύτερος κατά σειρά συνδυασμός, ήταν ο υποστηριζόμενος από τη Νέα Δημοκρατία συνδυασμός "Κρήτη Μπορούμε", ο οποίος κατάκτησε το 26,21% και το 35,99% αντίστοιχα στις δύο εκλογικές αναμετρήσεις.

Στον Πίνακα 20 που ακολουθεί παρουσιάζονται αναλυτικά οι υποψήφιοι συνδυασμοί για την Περιφέρεια Κρήτης, η κομματική στήριξη των υποστηριζόμενων υποψηφιοτήτων και τα αναλυτικά αποτελέσματα των εκλογών.

## Πίνακας 20. Αποτελέσματα Περιφερειακών Εκλογών 2014 - Περιφέρεια Κρήτης

### 13 - Περιφέρεια Κρήτης

Ωρα	Ενσωμάτωση	Εγγεγραμμένοι	Ψήφισαν	Εγκυρα	Ακυρα	Λευκά				
A 19-05 22:24	1.291/1.291 / 100,00 %	535.245	371.564 / 69,42 %	348.801 / 93,87 %	11.292 / 3,04 %	11.471 / 3,09 %				
B 26-05 08:40	1.291/1.291 / 100,00 %	535.245	339.498 / 63,43 %	287.701 / 84,74 %	24.290 / 7,15 %	27.507 / 8,10 %				
				Α' Κυριακή			Β' Κυριακή			
A/A	Υποψήφιος / Συνδυασμός			Ποσοστό	Ψήφοι	Έδρες	Ποσοστό	Ψήφοι	Έδρες	Σύνολο
5	Αρναουτάκης Σταύρος - ΚΡΗΤΗ ΠΡΩΤΗ ΔΥΝΑΜΗ	✓*		41,13	143.461	11	64,01	184.154	20	31
7	Τσόκας Σεραφείμ - ΚΡΗΤΗ ΜΠΟΡΟΥΜΕ			26,21	91.411	7	35,99	103.547	5	12
2	Κριτσωτάκης Μιχαήλ - ΡΙΖΟΣΠΑΣΤΙΚΗ ΣΥΝΕΡΓΑΣΙΑ ΚΡΗΤΗΣ			18,64	65.000	5				5
1	Ορφανός Στυλιανός - ΛΑΪΚΗ ΣΥΣΠΕΙΡΩΣΗ ΚΡΗΤΗΣ			5,71	19.912	1				1
6	Σπιρόπουλος Γεώργιος - ΕΛΛΗΝΙΚΗ ΑΥΓΗ ΓΙΑ ΤΗΝ ΚΡΗΤΗ			3,32	11.585	1				1
4	Ανηψητάκης Αντώνιος - ΜΙΑ ΚΡΗΤΗ			2,65	9.234	1				1
3	Κυριακάκης Ιωάννης - ΑΝΥΠΟΤΑΧΤΗ ΚΡΗΤΗ			2,35	8.198					

Πηγή: Επίσημος Διαδικτυακός Ιστότοπος Υπουργείου Εσωτερικών και Διοικητικής Ανασυγκρότησης <http://www.ypes.gr/el/>, [http://ekloges-prev.singularlogic.eu/may2014/dn/public/#{"page":"level","params":{"level":"snom\\_n","id":13}}](http://ekloges-prev.singularlogic.eu/may2014/dn/public/#{) , ανακτήθηκε 20/3/2016

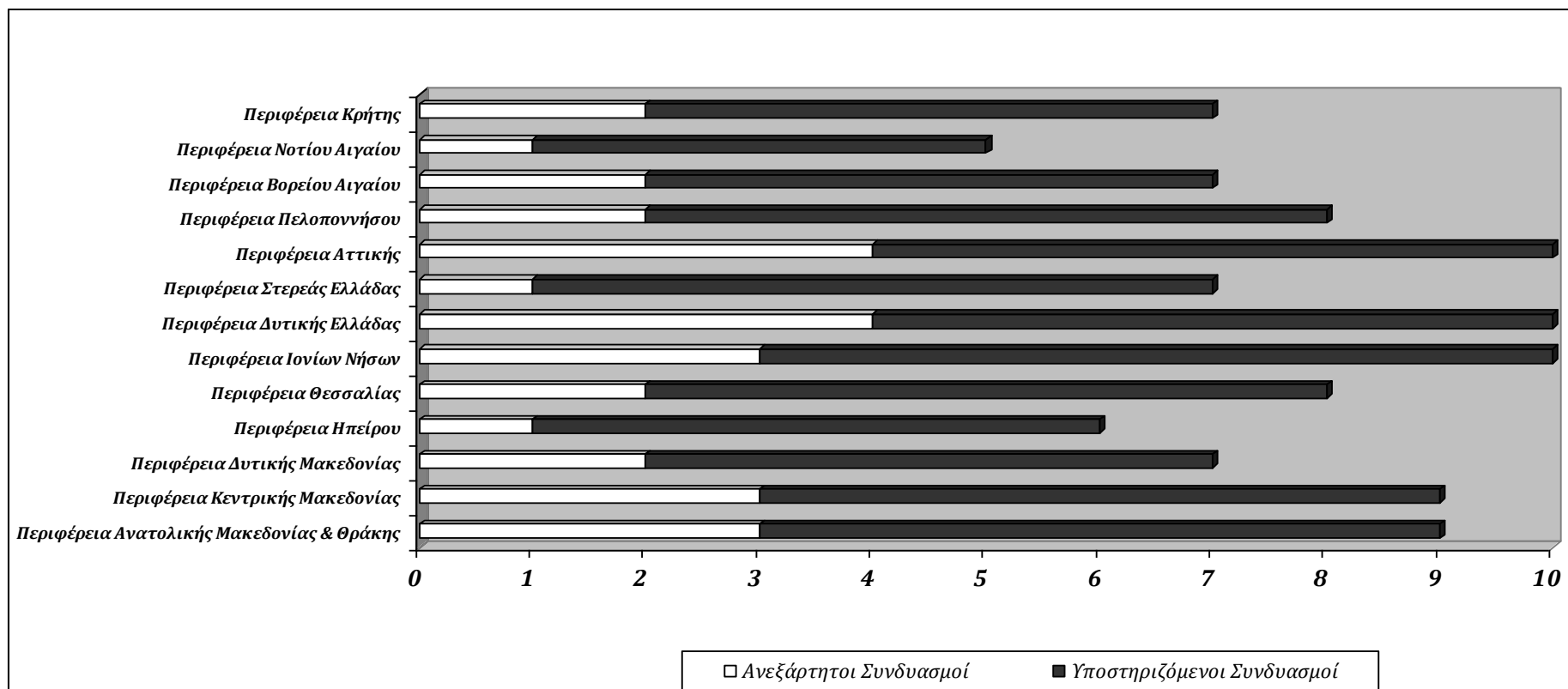
#### 4.1.14 Συνολική Θεώρηση Περιφερειακών Εκλογών 2014

Όπως έχει προηγηθεί, οι Περιφέρειες στην ελληνική επικράτεια απαριθμούνται σε 13. Στον Πίνακα 21 που ακολουθεί παρουσιάζονται συγκεντρωτικά οι Περιφέρειες και οι υποψήφιοι συνδυασμοί των Εκλογών του 2014, όπως προκύπτει από τα επίσημα στοιχεία του Υπουργείου Εσωτερικών.

**Πίνακας 21. Υποψήφιοι Συνδυασμοί των Περιφερειακών Εκλογών του 2014**

	<i>Ανεξάρτητοι Συνδυασμοί</i>	<i>Υποστηριζόμενοι Συνδυασμοί</i>
<i>Περιφέρεια Ανατολικής Μακεδονίας &amp; Θράκης</i>	<b>3</b>	<b>6</b>
<i>Περιφέρεια Κεντρικής Μακεδονίας</i>	<b>3</b>	<b>6</b>
<i>Περιφέρεια Δυτικής Μακεδονίας</i>	<b>2</b>	<b>5</b>
<i>Περιφέρεια Ηπείρου</i>	<b>1</b>	<b>5</b>
<i>Περιφέρεια Θεσσαλίας</i>	<b>2</b>	<b>6</b>
<i>Περιφέρεια Ιονίων Νήσων</i>	<b>3</b>	<b>7</b>
<i>Περιφέρεια Δυτικής Ελλάδας</i>	<b>4</b>	<b>6</b>
<i>Περιφέρεια Στερεάς Ελλάδας</i>	<b>1</b>	<b>6</b>
<i>Περιφέρεια Αττικής</i>	<b>4</b>	<b>6</b>
<i>Περιφέρεια Πελοποννήσου</i>	<b>2</b>	<b>6</b>
<i>Περιφέρεια Βορείου Αιγαίου</i>	<b>2</b>	<b>5</b>
<i>Περιφέρεια Νοτίου Αιγαίου</i>	<b>1</b>	<b>4</b>
<i>Περιφέρεια Κρήτης</i>	<b>2</b>	<b>5</b>

Σύμφωνα με τον Πίνακα 21, παρατηρείται ότι σε επίπεδο Περιφέρειας υπερτερούν αριθμητικά οι υποψήφιοι συνδυασμοί, οι οποίοι λαμβάνουν υποστήριξη και το χρίσμα από τα πολιτικά κόμματα συγκριτικά με τους ανεξάρτητους υποψήφιους συνδυασμούς. Αυτό δικαιολογείται, καθώς οι Περιφέρειες καταλαμβάνουν μεγάλη έκταση και ο υποψήφιος Περιφερειάρχης προέρχεται από ένα νομό, στον οποίο καθίσταται αναγκαία η πολιτική υποστήριξη για τη συσπείρωση των ψηφοφόρων. Στο σχήμα που ακολουθεί, απεικονίζεται διαγραμματικά η διαφορά των ανεξάρτητων και των υποστηριζόμενων από πολιτικά κόμματα υποψηφίων συνδυασμών.

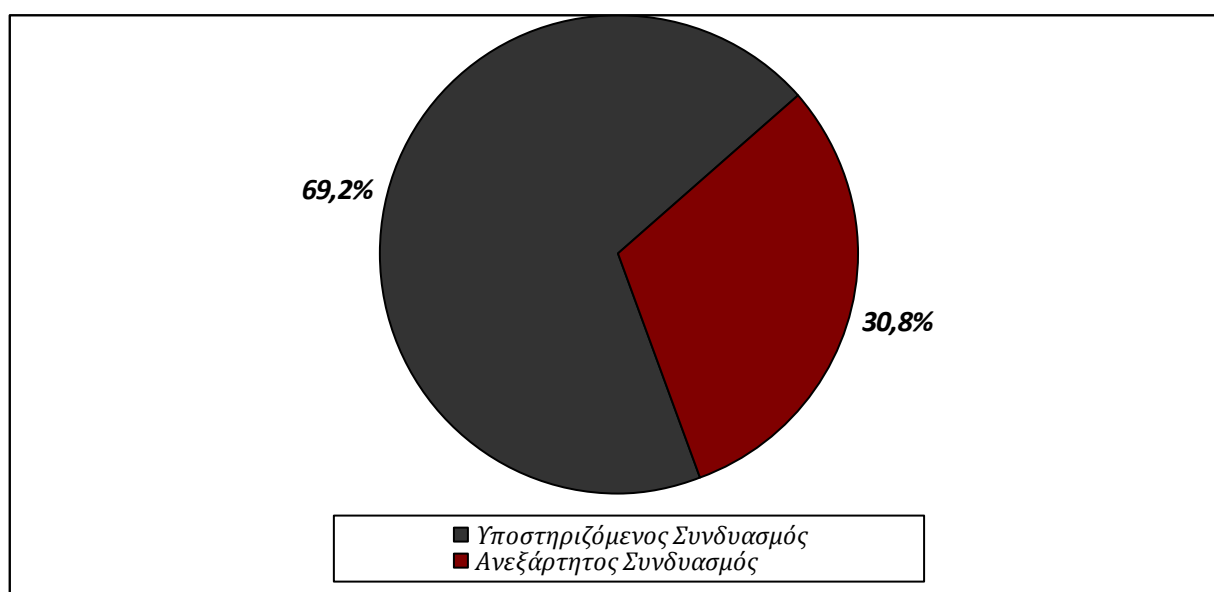


*Σχήμα 1. Ανεξάρτητοι και Υποστηριζόμενοι Υποψήφιοι Συνδυασμοί των Περιφερειακών Εκλογών του 2014*

Ιδιαίτερο ενδιαφέρον παρουσιάζουν τα αποτελέσματα σχετικά με την εκλογή τόσο των υποστηριζόμενων όσο και των ανεξάρτητων συνδυασμών. Στον Πίνακα 22 που ακολουθεί παρουσιάζονται τα ποσοστά των υποστηριζόμενων από πολιτικά κόμματα και των ανεξάρτητων συνδυασμών που εξελέγησαν.

**Πίνακας 22. Εκλογή Υποστηριζόμενων και Ανεξάρτητων υποψηφίων συνδυασμών στις Περιφερειακές Εκλογές του 2014**

<i>Υποστηριζόμενος Συνδυασμός</i>	<b>69,20%</b>
<i>Ανεξάρτητος Συνδυασμός</i>	<b>30,80%</b>



**Σχήμα 2. Εκλογή Υποστηριζόμενων και Ανεξάρτητων υποψηφίων συνδυασμών στις Περιφερειακές Εκλογές του 2014**

Όπως προκύπτει από τον Πίνακα 22 και από το Σχήμα 2, το 69,2% των συνδυασμών που εξελέγησαν στις Περιφερειακές Εκλογές του 2014 ήταν υποστηριζόμενοι συνδυασμοί από τα πολιτικά κόμματα, ενώ το 30,8% ήταν ανεξάρτητοι συνδυασμοί.

## **4.2 Αποτελέσματα Δημοτικών Εκλογών 2014 – Οι 10 μεγαλύτεροι (πολυπληθέστεροι) Δήμοι της Ελλάδας**

Αντίστοιχα, στην ενότητα αυτή παρουσιάζονται αναλυτικά οι υποψήφιοι συνδυασμοί των Δημοτικών Εκλογών για κάθε τους 10 πολυπληθέστερους Δήμους της Ελληνικής Επικράτειας και τα αποτελέσματα αυτών. Σε κάθε Δήμο παρουσιάζεται ένας πίνακας στον οποίο φαίνονται αναλυτικά οι υποψήφιοι συνδυασμοί και οι υποψήφιοι Δήμαρχοι και παράλληλα απεικονίζεται είτε η ανεξαρτησία του εκάστοτε συνδυασμού, είτε η κομματική στήριξη. Ακόμα, παρουσιάζονται και τα τελικά αποτελέσματα των Δημοτικών Εκλογών του 2014. Ομοίως με τις Περιφερειακές Εκλογές του 2014, τα στοιχεία έχουν αντληθεί από τον Επίσημο Διαδικτυακό Ιστότοπο του Υπουργείου Εσωτερικών και Διοικητικής Ανασυγκρότησης.

### **4.2.1 Δήμος Αθηναίων**

Στο Δήμο Αθηναίων, το πλήθος των υποψήφιων συνδυασμών ήταν 12 εκ των οποίων οι 7 συνδυασμοί ήταν ανεξάρτητοι και οι 5 υποστηριζόμενοι από πολιτικά κόμματα. Αναλυτικότερα, οι ανεξάρτητοι ήταν ο συνδυασμός "Δικαίωμα στην Πόλη –Γιώργος Καμίνης", με υποψήφιο Δήμαρχο τον Καμίνη Γεώργιο, ο συνδυασμός "Αθήνα, Πόλη της ζωής μας", με υποψήφιο Δήμαρχο τον Κακλαμάνη Νικήτα, ο συνδυασμός "Αθήνα, το Σπίτι μας! Βασίλης Καπερνάρος", με υποψήφιο Δήμαρχο τον Καπερνάρο Βασίλειο, ο συνδυασμός "Παναθηναϊκό Κίνημα για την Αθήνα", με υποψήφιο Δήμαρχο τον Αβραμίδη Νικόλαο, ο συνδυασμός "ΑΝΤΑΡΣΙΑ στις γειτονιές της Αθήνας", με υποψήφιο Δήμαρχο τον Κωνσταντίνου Πέτρο, ο συνδυασμός "Αθηναϊκά Πολιτιστικά Δίκτυα", με υποψήφιο Δήμαρχο τον Στρόφαλη Μάριο και ο συνδυασμός "Δυνάμεις της Κοινωνίας, Ανεξάρτητη Δημοτική Κίνηση", με υποψήφιο Δήμαρχο τον Βιδάλη Σταύρο.

Οι 5 υποστηριζόμενοι συνδυασμοί ήταν ο συνδυασμός "Ανοιχτή Πόλη", με υποψήφιο Δήμαρχο τον Σακελλαρίδη Γαβριήλ, με την υποστήριξη του ΣΥΡΙΖΑ, ο συνδυασμός "Αθήνα μπορείς" με υποψήφιο Δήμαρχο τον Σπηλιωτόπουλο Α. και με την υποστήριξη της Νέας Δημοκρατίας, η "Ελληνική Αυγή για την Αθήνα", με

υποψήφιο Δήμαρχο τον Κασιδιάρη Ηλία και με την υποστήριξη της Χρυσής Αυγής, η "Λαϊκή Συσπείρωση Αθήνας" με υποψήφιο Δήμαρχο τον Σοφιανό Νικόλαο και με την υποστήριξη του ΚΚΕ και τέλος ο συνδυασμός "Π.Ν.ΟΙΚ.Α.", με υποψήφιο Δήμαρχο την Κοντούλη Ιωάννα, με την υποστήριξη των Οικολόγων Πράσινων.

Όπως προκύπτει και από τον Πίνακα 23, ο επιτυχών συνδυασμός ήταν ο ανεξάρτητος "Δικαίωμα στην Πόλη –Γιώργος Καμίνης" κατακτώντας το 21,06% στον πρώτο γύρο της εκλογικής αναμέτρησης και το 51,42% στο δεύτερο γύρο. Ο δεύτερος κατά σειρά συνδυασμός, ήταν ο υποστηριζόμενος από το ΣΥΡΙΖΑ συνδυασμός "Ανοιχτή Πόλη", ο οποίος κατάκτησε το 20% και το 48,58% αντίστοιχα στις δύο εκλογικές αναμετρήσεις.

Στον Πίνακα 23 που ακολουθεί παρουσιάζονται αναλυτικά οι υποψήφιοι συνδυασμοί για το Δήμο Αθηναίων, η κομματική στήριξη των υποστηριζόμενων υποψηφιοτήτων και τα αναλυτικά αποτελέσματα των εκλογών.



### Πίνακας 23. Αποτελέσματα Δημοτικών Εκλογών 2014 - Δήμος Αθηναίων

9186 - Δήμος Αθηναίων (Κεντρικού Τομέα Αθηνών)

Ωρα	Ενσωμάτωση	Εγγεγραμμένοι	Ψήφισαν	Εγκυρα	Ακυρα	Λευκά			
A 19-05 11:56	1.112/1.112 / 100,00 %	477.771	232.399 / 48,64 %	223.073 / 95,99 %	6.481 / 2,79 %	2.845 / 1,22 %			
B 26-05 20:02	1.112/1.112 / 100,00 %	477.771	249.259 / 52,17 %	215.863 / 86,60 %	17.809 / 7,14 %	15.587 / 6,25 %			
				Α' Κυριακή			Β' Κυριακή		
A/A	Υποψήφιος / Συνδυασμός	✓ *	Ποσοστό	Ψήφοι	Εδρες	Ποσοστό	Ψήφοι	Εδρες	Σύνολο
7	Καμίνης Γεώργιος - ΔΙΚΑΙΩΜΑ ΣΤΗΝ ΠΟΛΗ- ΓΙΩΡΓΟΣ ΚΑΜΙΝΗΣ	✓ *	21,06	46.976	5	51,42	110.987	24	29
5	Σακελλαρίδης Γαβριήλ - ΑΝΟΙΧΤΗ ΠΟΛΗ		20,00	44.620	5	48,58	104.876		5
1	Σηλιωτόπουλος Α. - ΑΘΗΝΑ ΜΠΟΡΕΙΣ		16,92	37.746	4				4
9	Κασιδιάρης Ηλίας - ΕΛΛΗΝΙΚΗ ΑΥΓΗ ΓΙΑ ΤΗΝ ΑΘΗΝΑ		16,12	35.949	4				4
10	Σοφινός Νικόλαος - ΛΑΪΚΗ ΣΥΣΠΕΙΡΩΣΗ ΑΘΗΝΑΣ		7,41	16.529	2				2
3	Κακλαμάνης Νικήτας - ΑΘΗΝΑ, ΠΟΛΗ ΤΗΣ ΖΩΗΣ ΜΑΣ		7,10	15.834	2				2
2	Καπερνάρος Βασίλειος - ΑΘΗΝΑ ΤΟ ΣΠΙΤΙ ΜΑΣ! ΒΑΣΙΛΗΣ ΚΑΠΕΡΝΑΡΟΣ		3,56	7.937	1				1
12	Αβραμίδης Νικόλαος - ΠΑΝΑΘΗΝΑΪΚΟ ΚΙΝΗΜΑ ΓΙΑ ΤΗΝ ΑΘΗΝΑ		2,91	6.489	1				1
6	Κωνσταντίνου Πέτρος - ΑΝΤΑΡΣΙΑ ΣΤΙΣ ΓΕΙΤΟΝΙΕΣ ΤΗΣ ΑΘΗΝΑΣ		1,97	4.398	1				1
11	Κοντούλη Ιωάννα - Π.Ν.ΟΙΚ.Α. (ΠΡΩΤΟΒΟΥΛΙΑ ΓΙΑ ΜΙΑ ΝΕΑ ΚΑΙ ΟΙΚΟΛΟΓΙΚΗ ...		1,36	3.024					
4	Στρόφαλης Μάριος - ΑΘΗΝΑΪΚΑ ΠΟΛΙΤΙΣΤΙΚΑ ΔΙΚΤΥΑ		0,94	2.097					
8	Βιδάλης Σταύρος - ΔΥΝΑΜΕΙΣ ΤΗΣ ΚΟΙΝΩΝΙΑΣ ΑΝΕΞΑΡΤΗΤΗ ΔΗΜΟΤΙΚΗ ΚΙΝΗ...		0,66	1.474					

Πηγή: Επίσημος Διαδικτυακός Ιστότοπος Υπουργείου Εσωτερικών και Διοικητικής Ανασυγκρότησης <http://www.ypes.gr/el/>, [http://ekloges-prev.singularlogic.eu/may2014/dn/public/#{"page":"level","params":{"level":"dhm\\_d","id":9186}}](http://ekloges-prev.singularlogic.eu/may2014/dn/public/#{) , ανακτήθηκε 30/3/2016

#### 4.2.2 Δήμος Θεσσαλονίκης

Στο Δήμο Θεσσαλονίκης, το πλήθος των υποψηφίων συνδυασμών ήταν 11 εκ των οποίων οι 6 συνδυασμοί ήταν ανεξάρτητοι και οι 5 υποστηριζόμενοι από πολιτικά κόμματα. Αναλυτικότερα, οι ανεξάρτητοι ήταν ο συνδυασμός "Πρωτοβουλία για τη Θεσσαλονίκη", με υποψήφιο Δήμαρχο τον Μπουτάρη Ιωάννη, ο συνδυασμός "Συμμαχία Πολιτών", με υποψήφιο Δήμαρχο τον Στεργίου Αρμόδιο, ο συνδυασμός "Μένουμε Θεσσαλονίκη, ούτε φυγή, ούτε υποταγή", με υποψήφιο Δήμαρχο τον Ρακκά Γεώργιο, ο συνδυασμός "Ανταρσία στη Θεσσαλονίκη για την ανατροπή", με υποψήφιο Δήμαρχο τον Κούτρα Ιωάννη, ο συνδυασμός "Θεσσαλονίκη Πόλη Ελληνική", με υποψήφιο Δήμαρχο τον Κουριαννίδη Ιωάννη και ο συνδυασμός "Πειρατές στη Θεσσαλονίκη", με υποψήφιο Δήμαρχο τον Παπαμιχαήλ Δημήτριο.

Οι 5 υποστηριζόμενοι συνδυασμοί ήταν ο συνδυασμός "ΕΝΤΑΞΕΙ", με υποψήφιο Δήμαρχο τον Καλαφάτη Σταύρο, με την υποστήριξη της Νέας Δημοκρατίας, ο συνδυασμός "Θεσσαλονίκη Ανοιχτή Πόλη" με υποψήφιο Δήμαρχο τον Μηταφίδη Τριαντάφυλλο και με την υποστήριξη του ΣΥΡΙΖΑ, η "Ελληνική Αυγή για τη Θεσσαλονίκη", με υποψήφιο Δήμαρχο τον Ματθαίοπουλο Αρτέμιο και με την υποστήριξη της Χρυσής Αυγής, η "Λαϊκή Συσπείρωση" με υποψήφιο Δήμαρχο τον Δελή Ιωάννη και με την υποστήριξη του ΚΚΕ και τέλος ο συνδυασμός "Γειτονιές σε δράση – Οικολογία, Αλληλεγγύη, Πολιτισμός.", με υποψήφια Δήμαρχο την Ιωαννίδου Ελένη -Άννα, με την υποστήριξη των Οικολόγων Πράσινων.

Όπως προκύπτει και από τον Πίνακα 24, ο επιτυχών συνδυασμός ήταν ο ανεξάρτητος "Πρωτοβουλία για τη Θεσσαλονίκη" κατακτώντας το 36,04% στον πρώτο γύρο της εκλογικής αναμέτρησης και το 58,11% στο δεύτερο γύρο. Ο δεύτερος κατά σειρά συνδυασμός, ήταν ο υποστηριζόμενος από τη Νέα Δημοκρατία συνδυασμός "ΕΝΤΑΞΕΙ", ο οποίος κατάκτησε το 26,16% και το 41,89% αντίστοιχα στις δύο εκλογικές αναμετρήσεις.

Στον Πίνακα 24 που ακολουθεί παρουσιάζονται αναλυτικά οι υποψήφιοι συνδυασμοί για το Δήμο Θεσσαλονίκης, η κομματική στήριξη των υποστηριζόμενων υποψηφιοτήτων και τα αναλυτικά αποτελέσματα των εκλογών.

Πίνακας 24. Αποτελέσματα Δημοτικών Εκλογών 2014 - Δήμος Θεσσαλονίκης

9031 - Δήμος Θεσσαλονίκης (Θεσσαλονίκης)											
Ωρα	Ενσωμάτωση	Εγγεγραμμένοι	Ψήφισαν	Εγκυρα	Ακυρα	Λευκά					
A 19-05 23:47	487/487 / 100,00 %	246.885	139.247 / 56,40 %	132.150 / 94,90 %	4.559 / 3,27 %	2.538 / 1,82 %					
B 26-05 07:39	487/487 / 100,00 %	246.885	142.494 / 57,72 %	120.668 / 84,68 %	10.470 / 7,35 %	11.356 / 7,97 %					
				Α' Κυριακή			Β' Κυριακή				
A/A	Υποψήφιος / Συνδυασμός			Ποσοστό	Ψήφοι	Έδρες	Ποσοστό	Ψήφοι	Έδρες	Σύνολο	
10	Μπουτάρης Ιωάννης - ΠΡΩΤΟΒΟΥΛΙΑ ΓΙΑ ΤΗ ΘΕΣΣΑΛΟΝΙΚΗ	✓ *		36,04	47.628	9	58,11	70.126	20	29	
4	Καλαφάτης Σταύρος - ΕΝΤΑΞΕΙ			26,16	34.564	6	41,89	50.542	4	10	
5	Μηταφίδης Τριαντάφυλλος - ΘΕΣΣΑΛΟΝΙΚΗ ΑΝΟΙΧΤΗ ΠΟΛΗ			10,57	13.968	3				3	
3	Ματθαιοπουλος Αρτεμιος - ΕΛΛΗΝΙΚΗ ΑΥΓΗ ΓΙΑ ΤΗ ΘΕΣΣΑΛΟΝΙΚΗ			7,71	10.195	2				2	
7	Δελής Ιωάννης - ΛΑΪΚΗ ΣΥΣΠΕΙΡΩΣΗ			6,23	8.233	2				2	
11	Στεργίου Αρμόδιος - ΣΥΜΜΑΧΙΑ ΠΟΛΙΤΩΝ			3,15	4.168	1				1	
2	Ιωαννίδου Ελένη-Αννα - Γειτονίες σε δράση - Οικολογία, Αλληλεγγύη, Πολιτισμ...			3,13	4.131	1				1	
8	Ρακκάς Γεώργιος - ΜΕΝΟΥΜΕ ΘΕΣΣΑΛΟΝΙΚΗ ΟΥΤΕ ΦΥΓΗ / ΟΥΤΕ ΥΠΟΤΑΓΗ Π...			2,17	2.869	1				1	
1	Κούτρας Ιωάννης - Ανταρσία στη Θεσσαλονίκη για την ανατροπή			2,12	2.804						
6	Κουριαννίδης Ιωάννης - ΘΕΣΣΑΛΟΝΙΚΗ ΠΟΛΗ ΕΛΛΗΝΙΚΗ			1,45	1.918						
9	Παπαμιχαήλ Δημήτριος - ΠΕΙΡΑΤΕΣ ΣΤΗ ΘΕΣΣΑΛΟΝΙΚΗ			1,27	1.672						

Πηγή: Επίσημος Διαδικτυακός Ιστότοπος Υπουργείου Εσωτερικών και Διοικητικής Ανασυγκρότησης <http://www.ypes.gr/el/>, [http://ekloges-prev.singularlogic.eu/may2014/dn/public/#{"page":"level","params":{"level":"dhm\\_d","id":9031}}](http://ekloges-prev.singularlogic.eu/may2014/dn/public/#{) , ανακτήθηκε 30/3/2016

### 4.2.3 Δήμος Πατρέων

Στο Δήμο Πατρέων, το πλήθος των υποψήφιων συνδυασμών ήταν 12 εκ των οποίων οι 9 συνδυασμοί ήταν ανεξάρτητοι και οι 3 υποστηριζόμενοι από πολιτικά κόμματα. Αναλυτικότερα, οι ανεξάρτητοι ήταν ο συνδυασμός "Νέα Πόλη", με υποψήφιο Δήμαρχο τον Χριστόπουλο Κ., ο συνδυασμός "Αγωνιζόμενοι Πολίτες", με υποψήφιο Δήμαρχο τον Παναγιωτόπουλο Ανδρέα, ο συνδυασμός "Πάτρα Δυνατή – Νίκος Οικονομόπουλος", με υποψήφιο Δήμαρχο τον Οικονομόπουλο Νικόλαο, ο συνδυασμός "Ανυπότακτη Πολιτεία", με υποψήφιο Δήμαρχο τον Πατούχα Χρήστο, ο συνδυασμός "Η δική μας πόλη", με υποψήφιο Δήμαρχο τον Τζανάκο Νικόλαο, ο συνδυασμός "Όλοι μαζί για την Πάτρα", με υποψήφιο Δήμαρχο την Σαμούρη – Βαγενά Ακριβή, ο συνδυασμός "Δημοτική Κίνηση Κοινοτικών για μια Αυτόνομη Πάτρα", με υποψήφιο Δήμαρχο τον Ντρίνια Θεόδωρο, ο συνδυασμός "Πρωτοβουλία για την Πάτρα", με υποψήφιο Δήμαρχο τον Τζαμουράνη Ανδρέα και ο συνδυασμός "Ανταρσία στην Πάτρα", με υποψήφια Δήμαρχο την Ζάγκλα Νικολίτσα.




Οι 3 υποστηριζόμενοι συνδυασμοί ήταν ο συνδυασμός "Λαϊκή Συσπείρωση Δήμου Πατρέων", με υποψήφιο Δήμαρχο τον Πελετίδη Κωνσταντίνο, με την υποστήριξη του ΚΚΕ, ο συνδυασμός "Ριζοσπαστική Αυτοδιοικητική Πρόταση" με υποψήφιο Δήμαρχο τον Σπαρτινό Κωνσταντίνο και με την υποστήριξη του ΣΥΡΙΖΑ και τέλος ο συνδυασμός "Γιάννης Δημαράς Τώρα για την Πάτρα", με υποψήφιο Δήμαρχο τον Δημαρά Ιωάννη, η οποία ήταν ανεξάρτητη υποψηφιότητα με τη στήριξη της ΔΗΜ.ΑΡ.

Όπως προκύπτει και από τον Πίνακα 25, ο επιτυχών συνδυασμός ήταν ο υποστηριζόμενος από το ΚΚΕ "Λαϊκή Συσπείρωση Δήμου Πατρέων" κατακτώντας το 25,06% στον πρώτο γύρο της εκλογικής αναμέτρησης και το 63,53% στο δεύτερο γύρο. Ο δεύτερος κατά σειρά συνδυασμός, ήταν ο ανεξάρτητος "Νέα Πόλη", ο οποίος κατάκτησε το 23,94% και το 36,47% αντίστοιχα στις δύο εκλογικές αναμετρήσεις.

Στον Πίνακα 25 που ακολουθεί παρουσιάζονται αναλυτικά οι υποψήφιοι συνδυασμοί για το Δήμο Πατρέων, η κομματική στήριξη των υποστηριζόμενων υποψηφιοτήτων και τα αναλυτικά αποτελέσματα των εκλογών.

## Πίνακας 25. Αποτελέσματα Δημοτικών Εκλογών 20147 - Δήμος Πατρέων

9134 - Δήμος Πατρέων (Αχαΐας)

Ωρα	Ενσωμάτωση	Εγγεγραμμένοι	Ψήφισαν	Εγκυρα	Ακυρα	Λευκά			
A 19-05 10:51	325/325 / 100,00 %	160.667	104.340 / 64,94 %	99.269 / 95,14 %	3.528 / 3,38 %	1.543 / 1,48 %			
B 26-05 13:23	325/325 / 100,00 %	160.667	103.103 / 64,17 %	94.538 / 91,69 %	4.733 / 4,59 %	3.832 / 3,72 %			
				Α' Κυριακή			Β' Κυριακή		
A/A	Υποψήφιος / Συνδυασμός		Ποσοστό	Ψήφοι	Εδρες	Ποσοστό	Ψήφοι	Εδρες	Σύνολο
1	 Πελετιδής Κωνσταντίνος - ΛΑΙΚΗ ΣΥΣΠΕΙΡΩΣΗ ΔΗΜΟΥ ΠΑΤΡΕΩΝ	✓	25,06	24.880	6	63,53	60.056	23	29
12	Χριστόπουλος Κ. - Νέα Πόλη		23,94	23.761	6	36,47	34.482	1	7
8	 Σπαρτινός Κωνσταντίνος - ΡΙΖΟΣΠΑΣΤΙΚΗ ΑΥΤΟΔΙΟΙΚΗΤΙΚΗ ΠΡΟΤΑΣΗ - ΠΑΤΡ...		15,41	15.293	4				4
11	 Δημαράς Ιωάννης - ΓΙΑΝΝΗΣ ΔΗΜΑΡΑΣ Τώρα, για την Πάτρα!	*	10,55	10.469	3				3
10	Παναγιωτόπουλος Ανδρέας - Αγωνιζόμενοι Πολίτες		6,09	6.047	1				1
9	Οικονομόπουλος Νικόλαος - ΠΑΤΡΑ ΔΥΝΑΤΗ - ΝΙΚΟΣ ΟΙΚΟΝΟΜΟΠΟΥΛΟΣ		5,82	5.779	1				1
4	Πατούχας Χρήστος - ΑΝΥΠΟΤΑΚΤΗ ΠΟΛΙΤΕΙΑ		2,91	2.889	1				1
6	Τζανάκος Νικόλαος - Η δική μας Πόλη		2,72	2.699	1				1
7	Σαμούρη-Βαγενά Ακριβή - ΟΛΟΙ ΜΑΖΙ, ΓΙΑ ΤΗΝ ΠΑΤΡΑ		2,40	2.385	1				1
3	Ντρίνιας Θεόδωρος - ΔΗΜΟΤΙΚΗ ΚΙΝΗΣΗ ΚΟΙΝΟΤΙΚΟΝ ΓΙΑ ΜΙΑ ΑΥΤΟΝΟΜΗ Π...		2,24	2.223	1				1
2	Τζουραμάνης Ανδρέας - Πρωτοβουλία για την Πάτρα		1,89	1.876					
5	Ζάγκλα Νικολίτσα (Λέττα) - Ανταρσία στην Πάτρα για την Αντικαπιταλιστική Αν...		0,98	968					

Πηγή: Επίσημος Διαδικτυακός Ιστότοπος Υπουργείου Εσωτερικών και Διοικητικής Ανασυγκρότησης <http://www.ypes.gr/el/>, [http://ekloges-prev.singularlogic.eu/may2014/dn/public/#{"page":"level","params":{"level":"dhm\\_d","id":9134}}](http://ekloges-prev.singularlogic.eu/may2014/dn/public/#{) , ανακτήθηκε 30/3/2016

#### 4.2.4 Δήμος Ηρακλείου

Στο Δήμο Ηρακλείου, το πλήθος των υποψήφιων συνδυασμών ήταν 5 εκ των οποίων οι 3 συνδυασμοί ήταν ανεξάρτητοι και οι 2 υποστηριζόμενοι από πολιτικά κόμματα. Αναλυτικότερα, οι ανεξάρτητοι ήταν ο συνδυασμός "Δύναμη Πολιτών", με υποψήφιο Δήμαρχο τον Λαμπρινό Β., ο συνδυασμός "Ηράκλειο Ανοιχτοί Ορίζοντες", με υποψήφιο Δήμαρχο τον Κουράκη Ιωάννη και ο συνδυασμός "Άμεση Δημοκρατία", με υποψήφια Δήμαρχο την Αμανατίδου Λεμονιά.

Οι 2 υποστηριζόμενοι συνδυασμοί ήταν ο συνδυασμός "Ηράκλειο Ενεργοί Πολίτες", με υποψήφιο Δήμαρχο τον Λυγερό Ηλία, με την υποστήριξη του ΣΥΡΙΖΑ και ο συνδυασμός "Λαϊκή Συσπείρωση Ηρακλείου" με υποψήφιο Δήμαρχο τον Συντυχάκη Εμμανουήλ και με την υποστήριξη του ΚΚΕ.

Όπως προκύπτει και από τον Πίνακα 26, ο επιτυχών συνδυασμός ήταν ο ανεξάρτητος "Δύναμη Πολιτών" κατακτώντας το 28,27% στον πρώτο γύρο της εκλογικής αναμέτρησης και το 59,24% στο δεύτερο γύρο. Ο δεύτερος κατά σειρά συνδυασμός, ήταν ο ανεξάρτητος "Ηράκλειο Ανοιχτοί Ορίζοντες", ο οποίος κατάκτησε το 40,92% και το 40,76% αντίστοιχα στις δύο εκλογικές αναμετρήσεις.

Στον Πίνακα 26 που ακολουθεί παρουσιάζονται αναλυτικά οι υποψήφιοι συνδυασμοί για το Δήμο Ηρακλείου, η κομματική στήριξη των υποστηριζόμενων υποψηφιοτήτων και τα αναλυτικά αποτελέσματα των εκλογών.



Πίνακας 26. Αποτελέσματα Δημοτικών Εκλογών 2014 - Δήμος Ηρακλείου

9305 - Δήμος Ηρακλείου (Ηρακλείου)

Ωρα	Ενσωμάτωση	Εγγεγραμμένοι	Ψήφισαν	Εγκυρα	Ακυρα	Λευκά				
A 19-05 20:47	264/264 / 100,00 %	124.313	87.556 / 70,43 %	83.353 / 95,20 %	2.771 / 3,16 %	1.432 / 1,64 %				
B 26-05 11:26	264/264 / 100,00 %	124.313	83.900 / 67,49 %	74.599 / 88,91 %	5.115 / 6,10 %	4.186 / 4,99 %				
				Α' Κυριακή			Β' Κυριακή			
A/A	Υποψήφιος / Συνδυασμός			Ποσοστό	Ψήφοι	Έδρες	Ποσοστό	Ψήφοι	Έδρες	Σύνολο
4	Λαμπρινός Β. - ΔΥΝΑΜΗ ΠΟΛΙΤΩΝ	✓		28,27	23.566	7	59,24	44.191	22	29
3	Κουράκης Ιωάννης - ΗΡΑΚΛΕΙΟ ΑΝΟΙΧΤΟΙ ΟΡΙΖΟΝΤΕΣ	✱		40,92	34.108	10	40,76	30.408	2	12
2	Λυγερός Ηλίας - Ηράκλειο Ενεργοί Πολίτες			20,81	17.349	5				5
1	Συντυχάκης Εμμανουήλ - ΛΑΪΚΗ ΣΥΣΠΕΙΡΩΣΗ ΗΡΑΚΛΕΙΟΥ			7,89	6.577	2				2
5	Αμανατίδου Λεμονιά - ΑΜΕΣΗ ΔΗΜΟΚΡΑΤΙΑ			2,10	1.753	1				1

Πηγή: Επίσημος Διαδικτυακός Ιστότοπος Υπουργείου Εσωτερικών και Διοικητικής Ανασυγκρότησης <http://www.ypes.gr/el/>, [http://ekloges-prev.singularlogic.eu/may2014/dn/public/#{"page":"level","params":{"level":"dhm\\_d","id":9305}}](http://ekloges-prev.singularlogic.eu/may2014/dn/public/#{) , ανακτήθηκε 30/3/2016

#### 4.2.5 Δήμος Πειραιώς

Στο Δήμο Πειραιώς, το πλήθος των υποψήφιων συνδυασμών ήταν 8 εκ των οποίων οι 4 συνδυασμοί ήταν ανεξάρτητοι και οι 4 υποστηριζόμενοι από πολιτικά κόμματα. Αναλυτικότερα, οι ανεξάρτητοι ήταν ο συνδυασμός "Πειραιάς Νικητής", με υποψήφιο Δήμαρχο τον Μώραλη Ιωάννη, ο συνδυασμός "Πειραιάς – Νέα Αρχή", με υποψήφιο Δήμαρχο τον Βουράκη Ιωσήφ, ο συνδυασμός "Ανεξάρτητη Δημοτική Κίνηση", με υποψήφιο Δήμαρχο τον Καλογερογιάννη Αντώνιο και ο συνδυασμός "Αριστερή Αντικαπιταλιστική Κίνηση -ΑΝΤΑΡΣΙΑ", με υποψήφιο Δήμαρχο τον Διαβολάκη Αθανάσιο.

Οι 4 υποστηριζόμενοι συνδυασμοί ήταν ο συνδυασμός "Μας ενώνει ο Πειραιάς", με υποψήφιο Δήμαρχο τον Μιχαλολιάκο Βασίλειο, με την υποστήριξη της Νέας Δημοκρατίας, ο συνδυασμός "Το λιμάνι της αγωνίας – Πειραιάς η πόλη μας", με υποψήφιο Δήμαρχο τον Δρίτσα Θεόδωρο και με την υποστήριξη του ΣΥΡΙΖΑ και των Οικολόγων Πράσινων, ο συνδυασμός "Λαϊκή Συσπείρωση Πειραιά", με υποψήφιο Δήμαρχο την Παντελάκη Ελπίδα και την υποστήριξη του ΚΚΕ και ο συνδυασμός "Ελληνική Αυγή για τον Πειραιά" με υποψήφιο Δήμαρχο τον Κούζηλο Νικόλαο και με την υποστήριξη της Χρυσής Αυγής.

Όπως προκύπτει και από τον Πίνακα 27, ο επιτυχών συνδυασμός ήταν ο ανεξάρτητος "Πειραιάς Νικητής" κατακτώντας το 33,28% στον πρώτο γύρο της εκλογικής αναμέτρησης και το 55,23% στο δεύτερο γύρο. Ο δεύτερος κατά σειρά συνδυασμός, ήταν ο υποστηριζόμενος από τη Νέα Δημοκρατία συνδυασμός "Μας ενώνει ο Πειραιάς", ο οποίος κατάκτησε το 31,33% και το 44,77% αντίστοιχα στις δύο εκλογικές αναμετρήσεις.

Στον Πίνακα 27 που ακολουθεί παρουσιάζονται αναλυτικά οι υποψήφιοι συνδυασμοί για το Δήμο Πειραιώς, η κομματική στήριξη των υποστηριζόμενων υποψηφιοτήτων και τα αναλυτικά αποτελέσματα των εκλογών.



Πίνακας 27. Αποτελέσματα Δημοτικών Εκλογών 2014 - Δήμος Πειραιώς

9205 - Δήμος Πειραιώς (Πειραιός )											
Ωρα	Ενσωμάτωση	Εγγεγραμμένοι	Ψήφισαν	Εγκυρα	Ακυρα	Λευκά					
A 19-05 13:51	356/356 / 100,00 %	157.687	85.300 / 54,09 %	82.483 / 96,70 %	1.970 / 2,31 %	847 / 0,99 %					
B 26-05 07:23	356/356 / 100,00 %	157.687	87.819 / 55,69 %	76.315 / 86,90 %	6.077 / 6,92 %	5.427 / 6,18 %					
				Α' Κυριακή			Β' Κυριακή				
A/A	Υποψήφιος / Συνδυασμός			Ποσοστό	Ψήφοι	Εδρες	Ποσοστό	Ψήφοι	Εδρες	Σύνολο	
7	Μώραλης Ιωάννης - ΠΕΙΡΑΙΑΣ ΝΙΚΗΤΗΣ	✓		33,28	27.449	8	55,23	42.145	21	29	
5	 Μιχαλολιάκος Βασίλειος - ΜΑΣ ΕΝΩΝΕΙ Ο ΠΕΙΡΑΙΑΣ	*		31,33	25.844	8	44,77	34.170	3	11	
8	 Δρίτσας Θεόδωρος - ΤΟ ΛΙΜΑΝΙ ΤΗΣ ΑΓΩΝΙΑΣ-ΠΕΙΡΑΙΑΣ Η ΠΟΛΗ ΜΑΣ			17,08	14.090	4				4	
4	 Παντελάκη Ελπίδα - ΛΑΪΚΗ ΣΥΣΠΕΙΡΩΣΗ ΠΕΙΡΑΙΑ			6,69	5.516	2				2	
3	 Κούζηλος Νικόλαος - ΕΛΛΗΝΙΚΗ ΑΥΓΗ ΓΙΑ ΤΟΝ ΠΕΙΡΑΙΑ			5,67	4.673	1				1	
6	Βουράκης Ιωσήφ - ΠΕΙΡΑΙΑΣ - ΝΕΑ ΑΡΧΗ			2,55	2.103	1				1	
1	Καλογερογιάννης Αντώνιος - ΑΝΕΞΑΡΤΗΤΗ ΔΗΜΟΤΙΚΗ ΚΙΝΗΣΗ "ΠΕΙΡΑΙΑΣ ΟΛΟ...			1,99	1.642	1				1	
2	Διαβολάκης Αθανάσιος - ΑΡΙΣΤΕΡΗ ΑΝΤΙΚΑΠΙΤΑΛΙΣΤΙΚΗ ΚΙΝΗΣΗ-ΑΝΤΑΡΣΙΑ Σ...			1,41	1.166						

Πηγή: Επίσημος Διαδικτυακός Ιστότοπος Υπουργείου Εσωτερικών και Διοικητικής Ανασυγκρότησης <http://www.ypes.gr/el/>, [http://ekloges-prev.singularlogic.eu/may2014/dn/public/#{"page":"level","params":{"level":"dhm\\_d","id":9205}}](http://ekloges-prev.singularlogic.eu/may2014/dn/public/#{) , ανακτήθηκε 30/3/2016

#### 4.2.6 Δήμος Λαρισαίων

Στο Δήμο Λαρισαίων, το πλήθος των υποψήφιων συνδυασμών ήταν 7 εκ των οποίων οι 2 συνδυασμοί ήταν ανεξάρτητοι και οι 5 υποστηριζόμενοι από πολιτικά κόμματα. Αναλυτικότερα, οι ανεξάρτητοι ήταν ο συνδυασμός "Ανθρώπινη Πόλη Κίνηση Ελπίδας", με υποψήφιο Δήμαρχο τον Νασιώκα Έκτορα και ο συνδυασμός "Ταυτότητα Πόλης", με υποψήφιο Δήμαρχο τον Μπαρτζώκη Γεώργιο.

Οι 5 υποστηριζόμενοι συνδυασμοί ήταν ο συνδυασμός "Συμπαράταξη Λαρισαίων", με υποψήφιο Δήμαρχο τον Καλογιάννη Απόστολο, με την υποστήριξη του ΣΥΡΙΖΑ, της ΔΗΜ.ΑΡ. και των Οικολόγων Πράσινων, ο συνδυασμός "Λάρισα Νέα Αρχή", με υποψήφιο Δήμαρχο της Καραλαριώτου Ειρήνη, η οποία υποψήφια ήταν Νέα Δημοκρατία αλλά δεν δόθηκε το χρίσμα, ο συνδυασμός "Λάρισα Πόλη του αύριο", με υποψήφιο Δήμαρχο τον Τζανακούλη Κωνσταντίνο και την υποστήριξη της Νέας Δημοκρατίας, ο συνδυασμός "Νέα Λάρισα", με υποψήφιο Δήμαρχο τον Διαμάντο Κωνσταντίνο, ο οποίος υποψήφιος ήταν Νέα Δημοκρατία αλλά δεν δόθηκε το χρίσμα και ο συνδυασμός "Λαϊκή Συσπείρωση" με υποψήφιο Δήμαρχο τον Λαμπρούλη Γεώργιο και με την υποστήριξη του ΚΚΕ.

Όπως προκύπτει και από τον Πίνακα 28, ο επιτυχών συνδυασμός ήταν ο υποστηριζόμενος από το ΣΥΡΙΖΑ, τη ΔΗΜ.ΑΡ και τους Οικολόγους Πράσινους "Συμπαράταξη Λαρισαίων" κατακτώντας το 22,62% στον πρώτο γύρο της εκλογικής αναμέτρησης και το 54,47% στο δεύτερο γύρο. Ο δεύτερος κατά σειρά συνδυασμός, ήταν ο συνδυασμός "Λάρισα Νέα αρχή", ο οποίος υποψήφιος Δήμαρχος ήταν στη Νέα Δημοκρατία αλλά δεν του δόθηκε το χρίσμα και ο οποίος κατάκτησε το 23,24% και το 45,53% αντίστοιχα στις δύο εκλογικές αναμετρήσεις.

Στον Πίνακα 28 που ακολουθεί παρουσιάζονται αναλυτικά οι υποψήφιοι συνδυασμοί για το Δήμο Λαρισαίων, η κομματική στήριξη των υποστηριζόμενων υποψηφιοτήτων και τα αναλυτικά αποτελέσματα των εκλογών.

**Πίνακας 28. Αποτελέσματα Δημοτικών Εκλογών 2014 - Δήμος Λαρισαίων**

9100 - Δήμος Λαρισαίων (Λάρισας)

Ωρα	Ενσωμάτωση	Εγγεγραμμένοι	Ψήφισαν	Εγκυρα	Ακυρα	Λευκά				
A 19-05 14:44	217/217 / 100,00 %	109.067	73.526 / 67,41 %	70.618 / 96,04 %	2.038 / 2,77 %	870 / 1,18 %				
B 26-05 07:38	217/217 / 100,00 %	109.067	70.776 / 64,89 %	65.162 / 92,07 %	3.092 / 4,37 %	2.522 / 3,56 %				
				Α' Κυριακή			Β' Κυριακή			
A/A	Υποψήφιος / Συνδυασμός		Ποσοστό	Ψήφοι	Έδρες	Ποσοστό	Ψήφοι	Έδρες	Σύνολο	
4	 Καλογιάννης Απόστολος - ΣΥΜΠΑΡΑΤΑΞΗ ΛΑΡΙΣΑΙΩΝ	✓	22,62	15.977	6	54,47	35.495	23	29	
5	 Καραλαριώτου Ειρήνη - ΛΑΡΙΣΑ ΝΕΑ ΑΡΧΗ		23,24	16.412	6	45,53	29.667	1	7	
3	 Τζανακούλης Κωνσταντίνος - ΛΑΡΙΣΑ ΠΟΛΗ ΤΟΥ ΑΥΡΙΟ		19,24	13.585	5				5	
2	 Νασιώκας Έκτορας - ΑΝΘΡΩΠΙΝΗ ΠΟΛΗ ΚΙΝΗΣΗ ΕΛΠΙΔΑΣ		11,96	8.446	3				3	
7	 Διαμάντος Κωνσταντίνος - ΝΕΑ ΛΑΡΙΣΑ		11,30	7.979	3				3	
1	 Λαμπρούλης Γεώργιος - ΛΑΪΚΗ ΣΥΣΠΕΙΡΩΣΗ		10,20	7.202	2				2	
6	 Μπαρτζώκης Γεώργιος - ΤΑΥΤΟΤΗΤΑ ΠΟΛΗΣ		1,44	1.017						

Πηγή: Επίσημος Διαδικτυακός Ιστότοπος Υπουργείου Εσωτερικών και Διοικητικής Ανασυγκρότησης <http://www.ypes.gr/el/>, [http://ekloges-prev.singularlogic.eu/may2014/dn/public/#{"page":"level","params":{"level":"dhm\\_d","id":9100}}](http://ekloges-prev.singularlogic.eu/may2014/dn/public/#{), ανακτήθηκε 30/3/2016

#### 4.2.7 Δήμος Βόλου

Στο Δήμο Βόλου, το πλήθος των υποψήφιων συνδυασμών ήταν 5 εκ των οποίων ο 1 συνδυασμός ήταν ανεξάρτητος και οι 4 υποστηριζόμενοι από πολιτικά κόμματα. Αναλυτικότερα, ο ανεξάρτητος ήταν ο συνδυασμός "Νέα Εποχή – Νέα Δυναμική Βόλος 2014", με υποψήφιο Δήμαρχο τον Μπέο Αχιλλέα.

Οι 4 υποστηριζόμενοι συνδυασμοί ήταν ο συνδυασμός "Δρόμοι Συνεργασίας, Ανατροπής, και Αλληλεγγύης", με υποψήφιο Δήμαρχο τον Πατσιαντά Μαργαρίτη, με την υποστήριξη του ΣΥΡΙΖΑ και των Οικολόγων Πράσινων, ο συνδυασμός "Επιλογή Ευθύνης Πάμε Μπροστά", με υποψήφιο Δήμαρχο τον Σκοτινιώτη Παναγιώτη και την υποστήριξη της ΔΗΜ.ΑΡ, ο συνδυασμός "Δύναμη Βόλου", με υποψήφιο Δήμαρχο τον Μιτζικό Μιχαήλ και την υποστήριξη της Νέας Δημοκρατίας και ο συνδυασμός "Λαϊκή Συσπείρωση Βόλου", με υποψήφιο Δήμαρχο τον Νάνο Απόστολο.

Όπως προκύπτει και από τον Πίνακα 29, ο επιτυχών συνδυασμός ήταν ο ανεξάρτητος "Νέα Εποχή – Νέα Δυναμική Βόλος 2014" κατακτώντας το 38,29% στον πρώτο γύρο της εκλογικής αναμέτρησης και το 53,13% στο δεύτερο γύρο. Ο δεύτερος κατά σειρά συνδυασμός, ήταν ο υποστηριζόμενος συνδυασμός από τον ΣΥΡΙΖΑ και τους Οικολόγους Πράσινους "Δρόμοι Συνεργασίας, Ανατροπής και Αλληλεγγύης", ο οποίος κατάκτησε το 24,82% και το 46,87% αντίστοιχα στις δύο εκλογικές αναμετρήσεις.

Στον Πίνακα 29 που ακολουθεί παρουσιάζονται αναλυτικά οι υποψήφιοι συνδυασμοί για το Δήμο Βόλου, η κομματική στήριξη των υποστηριζόμενων υποψηφιοτήτων και τα αναλυτικά αποτελέσματα των εκλογών.

Πίνακας 29. Αποτελέσματα Δημοτικών Εκλογών 2014 - Δήμος Βόλου

9105 - Δήμος Βόλου (Μαγνησίας)

Ωρα	Ενσωμάτωση	Εγγεγραμμένοι	Ψήφισαν	Εγκυρα	Ακυρα	Λευκά			
A 19-05 09:59	247/247 / 100,00 %	110.846	70.405 / 63,52 %	66.757 / 94,82 %	2.474 / 3,51 %	1.174 / 1,67 %			
B 26-05 06:27	247/247 / 100,00 %	110.846	70.290 / 63,41 %	63.849 / 90,84 %	3.263 / 4,64 %	3.178 / 4,52 %			
				Α' Κυριακή			Β' Κυριακή		
A/A	Υποψήφιος / Συνδυασμός		Ποσοστό	Ψήφοι	Έδρες	Ποσοστό	Ψήφοι	Έδρες	Σύνολο
1	Μπέος Αχιλλέας - ΝΕΑ ΕΠΟΧΗ - ΝΕΑ ΔΥΝΑΜΙΚΗ ΒΟΛΟΣ 2014	✓	38,29	25.559	10	53,13	33.925	19	29
4	Πατσιαντάς Μαργαρίτης - ΔΡΟΜΟΙ ΣΥΝΕΡΓΑΣΙΑΣ, ΑΝΑΤΡΟΠΗΣ ΚΑΙ ΑΛΛΗΛΕΓΓ...		24,82	16.569	6	46,87	29.924	5	11
5	Σκοτινώτης Παναγιώτης - ΕΠΙΛΟΓΗ ΕΥΘΥΝΗΣ ΠΑΜΕ ΜΠΡΟΣΤΑ	*	15,27	10.195	4				4
3	Μιτζικός Μιχαήλ - ΔΥΝΑΜΗ ΒΟΛΟΥ		13,25	8.845	3				3
2	Νάνος Απόστολος - ΛΑΪΚΗ ΣΥΣΠΕΙΡΩΣΗ ΒΟΛΟΥ		8,37	5.589	2				2

Πηγή: Επίσημος Διαδικτυακός Ιστότοπος Υπουργείου Εσωτερικών και Διοικητικής Ανασυγκρότησης <http://www.ypes.gr/el/>, [http://ekloges-prev.singularlogic.eu/may2014/dn/public/#{"page":"level","params":{"level":"dhm\\_d","id":9105}}](http://ekloges-prev.singularlogic.eu/may2014/dn/public/#{) , ανακτήθηκε 30/3/2016

#### 4.2.8 Δήμος Περιστερίου

Στο Δήμο Περιστερίου, το πλήθος των υποψήφιων συνδυασμών ήταν 5 εκ των οποίων οι 3 συνδυασμοί ήταν ανεξάρτητοι και οι 2 υποστηριζόμενοι από πολιτικά κόμματα. Αναλυτικότερα, οι ανεξάρτητοι ήταν ο συνδυασμός "Ανδρέας Παχατουρίδης – Με την κοινωνία μπροστά", με υποψήφιο Δήμαρχο τον Παχατουρίδη Ανδρέα, ο συνδυασμός "Περιστέρι με όλους – Ανατροπή", με υποψήφιο Δήμαρχο τον Κελάφα Δημήτριο και ο συνδυασμός "Αριστερή Κίνηση Περιστερίου", με υποψήφιο Δήμαρχο τον Παπανικολάου Παναγιώτη.

Οι 2 υποστηριζόμενοι συνδυασμοί ήταν ο συνδυασμός "Ένεργο΄κι πολίτες για την ανατροπή στο Περιστέρι", με υποψήφιο Δήμαρχο τον Κουγιουμτζή Φώτιο, με την υποστήριξη του ΣΥΡΙΖΑ και των Οικολόγων Πράσινων και ο συνδυασμός "Λαϊκή Συσπείρωση Περιστερίου", με υποψήφιο Δήμαρχο τον Τημπλαλέξη Γρηγόριο και την υποστήριξη του ΚΚΕ.

Όπως προκύπτει και από τον Πίνακα 30, ο επιτυχόν συνδυασμός ήταν ο ανεξάρτητος "Ανδρέας Παχατουρίδης – Με την κοινωνία μπροστά" κατακτώντας το 62,09% από τον πρώτο γύρο της εκλογικής αναμέτρησης. Ο δεύτερος κατά σειρά συνδυασμός ήταν ο ανεξάρτητος "Περιστέρι με όλους – Ανατροπή", ο οποίος κατέκτησε το 13,34% στην εκλογική αναμέτρηση.

Στον Πίνακα 30 που ακολουθεί παρουσιάζονται αναλυτικά οι υποψήφιοι συνδυασμοί για το Δήμο Περιστερίου, η κομματική στήριξη των υποστηριζόμενων υποψηφιοτήτων και τα αναλυτικά αποτελέσματα των εκλογών.

### Πίνακας 30. Αποτελέσματα Δημοτικών Εκλογών 2014 - Δήμος Περιστερίου

9183 - Δήμος Περιστερίου (Δυτικού Τομέα Αθηνών)

Ωρα	Ενσωμάτωση	Εγγεγραμμένοι	Ψήφισαν	Εγκυρα	Ακυρα	Λευκά
A 19-05 14:07	250/250 / 100,00 %	109.792	68.002 / 61,94 %	65.200 / 95,88 %	2.032 / 2,99 %	770 / 1,13 %

Α/Α	Υποψήφιος / Συνδυασμός	Α' Κυριακή			Β' Κυριακή		
		Ποσοστό	Ψήφοι	Έδρες	Ποσοστό	Ψήφοι	Έδρες
1	Παχατουρίδης Ανδρέας - ΑΝΔΡΕΑΣ ΠΑΧΑΤΟΥΡΙΔΗΣ-ΜΕ ΤΗΝ ΚΟΙΝΩΝΙΑ ΜΠΡΟ...	62,09	40.485	28			28
5	Κελάφας Δημήτριος - ΠΕΡΙΣΤΕΡΙ ΜΕ ΟΛΟΥΣ-ΑΝΑΤΡΟΠΗ	13,34	8.696	6			6
3	Κουγιουμτζής Φωτιος - ΕΝΕΡΓΟΙ ΠΟΛΙΤΕΣ ΓΙΑ ΤΗΝ ΑΝΑΤΡΟΠΗ ΣΤΟ ΠΕΡΙΣΤΕΡΙ	10,92	7.123	5			5
4	Τημπλαλέξης Γρηγόριος - ΛΑΪΚΗ ΣΥΣΠΕΙΡΩΣΗ ΠΕΡΙΣΤΕΡΙΟΥ	9,42	6.142	4			4
2	Παπανικολάου Παναγιώτης - ΑΡΙΣΤΕΡΗ ΚΙΝΗΣΗ ΠΕΡΙΣΤΕΡΙΟΥ	4,22	2.754	2			2

Πηγή: Επίσημος Διαδικτυακός Ιστότοπος Υπουργείου Εσωτερικών και Διοικητικής Ανασυγκρότησης <http://www.ypes.gr/el/>, [http://ekloges-prev.singularlogic.eu/may2014/dn/public/#{"page":"level","params":{"level":"dhm\\_d","id":9183}}](http://ekloges-prev.singularlogic.eu/may2014/dn/public/#{) , ανακτήθηκε 30/3/2016



#### 4.2.9 Δήμος Ρόδου

Στο Δήμο Ρόδου, το πλήθος των υποψήφιων συνδυασμών ήταν 5 εκ των οποίων ο 1 συνδυασμός ήταν ανεξάρτητος και οι 4 υποστηριζόμενοι από πολιτικά κόμματα. Αναλυτικότερα, ο ανεξάρτητος ήταν ο συνδυασμός "Ρόδος Δύναμη Πολιτών", με υποψήφιο Δήμαρχο τον Χατζηδιάκο Φώτιο.

Οι 4 υποστηριζόμενοι συνδυασμοί ήταν ο συνδυασμός "Ροδίων Όραμα – Ισότιμη Συμμετοχή", με υποψήφιο Δήμαρχο τον Καρίκη Ευστράτιο, ο οποίος υποψήφιος ήταν Νέα Δημοκρατία χωρίς να δοθεί το χρίσμα, ο συνδυασμός "Ροδιακή Δημιουργία", με υποψήφιο Δήμαρχο τον Χατζηευθυμίου Χατζή, ο οποίος υποψήφιος ήταν Νέα Δημοκρατία χωρίς να δοθεί το χρίσμα, ο συνδυασμός "Ρόδος Πορεία Ανατροπής" με υποψήφιο Δήμαρχο τον Υψηλάντη Γεώργιο και με την υποστήριξη του ΣΥΡΙΖΑ και της ΔΗΜ.ΑΡ. και ο συνδυασμός "Λαϊκή Συσπείρωση Δήμου Ρόδου" με υποψήφιο Δήμαρχο τον Πότσο Καλετό και με την υποστήριξη του ΚΚΕ.

Όπως προκύπτει και από τον Πίνακα 31, ο επιτυχών συνδυασμός ήταν ο ανεξάρτητος "Ρόδος Δύναμη Πολιτών" κατακτώντας το 39,21% στον πρώτο γύρο της εκλογικής αναμέτρησης και το 53,21% στο δεύτερο γύρο. Ο δεύτερος κατά σειρά συνδυασμός, ήταν ο συνδυασμός "Ροδίων Όραμα – Ισότιμη Συμμετοχή" ο οποίος κατάκτησε το 23,33% και το 46,79% αντίστοιχα στις δύο εκλογικές αναμετρήσεις.

Στον Πίνακα 31 που ακολουθεί παρουσιάζονται αναλυτικά οι υποψήφιοι συνδυασμοί για το Δήμο Ρόδου, η κομματική στήριξη των υποστηριζόμενων υποψηφιοτήτων και τα αναλυτικά αποτελέσματα των εκλογών.



**Πίνακας 31. Αποτελέσματα Δημοτικών Εκλογών 2014 - Δήμος Ρόδου**

9296 - Δήμος Ρόδου (Ρόδου)											
Ωρα	Ενσωμάτωση	Εγγεγραμμένοι	Ψήφισαν	Εγκυρα	Ακυρα	Λευκά					
A 20-05 10:06	204/204 / 100,00 %	98.615	62.040 / 62,91 %	58.751 / 94,70 %	2.285 / 3,68 %	1.004 / 1,62 %					
B 26-05 14:40	204/204 / 100,00 %	98.615	57.568 / 58,38 %	51.294 / 89,10 %	3.319 / 5,77 %	2.955 / 5,13 %					
				Α' Κυριακή			Β' Κυριακή				
A/A	Υποψήφιος / Συνδυασμός		Ποσοστό	Ψήφοι	Εδρες	Ποσοστό	Ψήφοι	Εδρες	Σύνολο		
1	Χατζηδιάκος Φώτιος - ΡΟΔΟΣ ΔΥΝΑΜΗ ΠΟΛΙΤΩΝ	✓	39,21	23.035	10	53,21	27.292	19	29		
3	Καρίκης Ευστράτιος - ΡΟΔΙΩΝ ΟΡΑΜΑ - ΙΣΟΤΙΜΗ ΣΥΜΜΕΤΟΧΗ - ΙΣΟΡΡΟΠΗ Α...		23,33	13.705	6	46,79	24.002	5	11		
2	Χατζηευθυμίου Χατζής - ΡΟΔΙΑΚΗ ΔΗΜΙΟΥΡΓΙΑ		18,89	11.098	5				5		
4	Υψηλάντης Γεώργιος - ΡΟΔΟΣ ΠΟΡΕΙΑ ΑΝΑΤΡΟΠΗΣ		13,75	8.077	3				3		
5	Πότσος Καλετός (Τάκης) - ΛΑΪΚΗ ΣΥΣΠΕΙΡΩΣΗ ΔΗΜΟΥ ΡΟΔΟΥ		4,83	2.836	1				1		

Πηγή: Επίσημος Διαδικτυακός Ιστότοπος Υπουργείου Εσωτερικών και Διοικητικής Ανασυγκρότησης <http://www.ypes.gr/el/>, [http://ekloges-prev.singularlogic.eu/may2014/dn/public/#{"page":"level","params":{"level":"dhm\\_d","id":9296}}](http://ekloges-prev.singularlogic.eu/may2014/dn/public/#{) , ανακτήθηκε 30/3/2016

#### 4.2.10 Δήμος Ιωαννιτών

Στο Δήμο Ιωαννιτών, το πλήθος των υποψήφιων συνδυασμών ήταν 7 εκ των οποίων οι 3 συνδυασμοί ήταν ανεξάρτητοι και οι 4 υποστηριζόμενοι από πολιτικά κόμματα. Αναλυτικότερα, οι ανεξάρτητοι ήταν ο συνδυασμός "Γιάννενα Τώρα", με υποψήφιο Δήμαρχο τον Μπαρτζώκα Αριστεΐδη, ο συνδυασμός "Δημοτική Ριζοσπαστική Αριστερή Συσπείρωση", με υποψήφιο Δήμαρχο τον Σκοπούλη Στέφανο και ο συνδυασμός "Αριστερή Παρέμβαση στα Γιάννενα", με υποψήφιο Δήμαρχο τον Πατσούρα Χρήστο.

Οι 4 υποστηριζόμενοι συνδυασμοί ήταν ο συνδυασμός "Ενότητα Πολιτών – Νέα Γιάννενα – Κοινωνία Πολιτών", με υποψήφιο Δήμαρχο τον Μπέγκα Θωμά και με την υποστήριξη της ΔΗΜ.ΑΡ., ο συνδυασμός "Ανεξάρτητη Δημοτική Πρωτοπορία", με υποψήφιο Δήμαρχο Γκόντα Νικόλαο και με την υποστήριξη της Νέας Δημοκρατίας, ο συνδυασμός "Γιάννενα – Πολίτες για την Ανατροπή" με υποψήφιο Δήμαρχο τον Νάτση Λάζαρο και με την υποστήριξη του ΣΥΡΙΖΑ και των Οικολόγων Πράσινων και ο συνδυασμός "Λαϊκή Συσπείρωση Ιωαννιτών" με υποψήφιο Δήμαρχο τον Τασιούλα Δημήτριο και με την υποστήριξη του ΚΚΕ.

Όπως προκύπτει και από τον Πίνακα 32, ο επιτυχών συνδυασμός ήταν ο υποστηριζόμενος από τη ΔΗΜ.ΑΡ. συνδυασμός "Ενότητα Πολιτών – Νέα Γιάννενα – Κοινωνία Πολιτών" κατακτώντας το 33,25% στον πρώτο γύρο της εκλογικής αναμέτρησης και το 57,3-9% στο δεύτερο γύρο. Ο δεύτερος κατά σειρά συνδυασμός, ήταν ο υποστηριζόμενος από τη Νέα Δημοκρατία συνδυασμός "Ανεξάρτητη Δημοτική Πρωτοπορία" ο οποίος κατάκτησε το 34,96% και το 42,61% αντίστοιχα στις δύο εκλογικές αναμετρήσεις.

Στον Πίνακα 32 που ακολουθεί παρουσιάζονται αναλυτικά οι υποψήφιοι συνδυασμοί για το Δήμο Ιωαννιτών, η κομματική στήριξη των υποστηριζόμενων υποψηφιοτήτων και τα αναλυτικά αποτελέσματα των εκλογών.

Πίνακας 32. Αποτελέσματα Δημοτικών Εκλογών 2014 - Δήμος Ιωαννιτών

9084 - Δήμος Ιωαννιτών (Ιωαννίνων)

Ωρα	Ενσωμάτωση	Εγγεγραμμένοι	Ψήφισαν	Εγκυρα	Ακυρα	Λευκά			
A 19-05 16:31	139/139 / 100,00 %	71.291	49.499 / 69,43 %	47.102 / 95,16 %	1.648 / 3,33 %	749 / 1,51 %			
B 26-05 07:43	139/139 / 100,00 %	71.291	47.745 / 66,97 %	41.521 / 86,96 %	3.475 / 7,28 %	2.749 / 5,76 %			
				Α' Κυριακή			Β' Κυριακή		
A/A	Υποψήφιος / Συνδυασμός	✓	Ποσοστό	Ψήφοι	Έδρες	Ποσοστό	Ψήφοι	Έδρες	Σύνολο
5	 Μπέγκας Θωμάς - ΕΝΟΤΗΤΑ ΠΟΛΙΤΩΝ - ΝΕΑ ΓΙΑΝΝΕΝΑ - ΚΟΙΝΩΝΙΑ ΠΟΛΙΤΩΝ	✓	33,25	15.662	8	57,39	23.827	19	27
6	 Γκόντας Νικόλαος - ΑΝΕΞΑΡΤΗΤΗ ΔΗΜΟΤΙΚΗ ΠΡΩΤΟΠΟΡΙΑ		34,96	16.466	8	42,61	17.694	3	11
7	 Νάτσης Λάζαρος - ΓΙΑΝΝΕΝΑ - ΠΟΛΙΤΕΣ ΓΙΑ ΤΗΝ ΑΝΑΤΡΟΠΗ		14,83	6.985	3				3
3	 Μπαρτζώκας Αριστείδης - ΓΙΑΝΝΕΝΑ ΤΩΡΑ		8,25	3.884	2				2
2	 Τασσιούλας Δημήτριος - ΛΑΪΚΗ ΣΥΣΠΕΙΡΩΣΗ ΙΩΑΝΝΙΤΩΝ		4,87	2.292	1				1
4	 Σκοπούλης Στέφανος - Δημοτική Ριζοσπαστική Αριστερή Συσπείρωση (Δ.Ρ.Α.Σ...)		2,11	993	1				1
1	 Πατσούρας Χρήστος - ΑΡΙΣΤΕΡΗ ΠΑΡΕΜΒΑΣΗ στα ΓΙΑΝΝΕΝΑ για την αντικαπι...		1,74	820					

Πηγή: Επίσημος Διαδικτυακός Ιστότοπος Υπουργείου Εσωτερικών και Διοικητικής Ανασυγκρότησης <http://www.ypes.gr/el/>, [http://ekloges-prev.singularlogic.eu/may2014/dn/public/#{"page":"level","params":{"level":"dhm\\_d","id":9084}}](http://ekloges-prev.singularlogic.eu/may2014/dn/public/#{) , ανακτήθηκε 30/3/2016

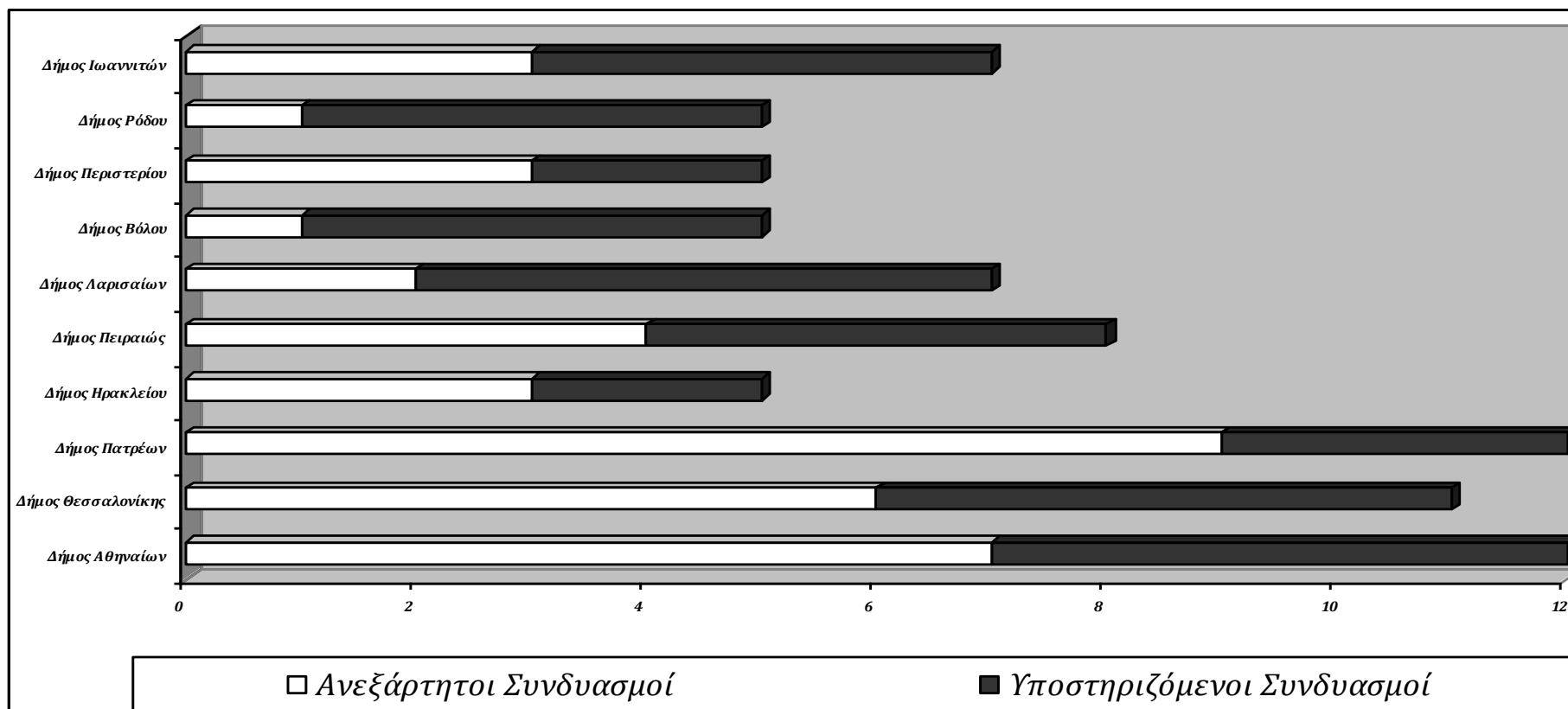
#### 4.2.11 Συνολική Θεώρηση Δημοτικών Εκλογών 2011

Στα πλαίσια της παρούσας μελέτης, εξετάστηκαν οι 10 πολυπληθέστεροι Δήμοι της Ελλάδας και στον Πίνακα που ακολουθεί, παρουσιάζονται αναλυτικά οι υποψήφιοι συνδυασμοί των Εκλογών του 2014 τω συγκεκριμένων Δήμων, όπως προκύπτει από τα επίσημα στοιχεία του Υπουργείου Εσωτερικών.

**Πίνακας 33. Υποψήφιοι Συνδυασμοί των Δημοτικών Εκλογών του 2014**

Υποψήφιοι Συνδυασμοί Δημοτικών Εκλογών 2014	<i>Ανεξάρτητοι Συνδυασμοί</i>	<i>Υποστηριζόμενοι Συνδυασμοί</i>
<i>Δήμος Αθηναίων</i>	<b>7</b>	<b>5</b>
<i>Δήμος Θεσσαλονίκης</i>	<b>6</b>	<b>5</b>
<i>Δήμος Πατρέων</i>	<b>9</b>	<b>3</b>
<i>Δήμος Ηρακλείου</i>	<b>3</b>	<b>2</b>
<i>Δήμος Πειραιώς</i>	<b>4</b>	<b>4</b>
<i>Δήμος Λαρισαίων</i>	<b>2</b>	<b>5</b>
<i>Δήμος Βόλου</i>	<b>1</b>	<b>4</b>
<i>Δήμος Περιστερίου</i>	<b>3</b>	<b>2</b>
<i>Δήμος Ρόδου</i>	<b>1</b>	<b>4</b>
<i>Δήμος Ιωαννιτών</i>	<b>3</b>	<b>4</b>

Σύμφωνα με τον Πίνακα 33, παρατηρείται ότι σε επίπεδο Δήμων υπερτερούν αριθμητικά οι υποψήφιοι συνδυασμοί, οι οποίοι είναι ανεξάρτητοι συγκριτικά με τους υποψήφιους συνδυασμούς που λαμβάνουν υποστήριξη και το χρίσμα από τα πολιτικά κόμματα. Αυτό δικαιολογείται, καθώς στους Δήμους οι εκλογικές αναμετρήσεις είναι περισσότερο προσωποποιημένες, δηλαδή οι πολίτες για Δήμαρχο της πόλης επιλέγουν με διαφορετικά κριτήρια απ' ότι τα πολιτικά. Στο σχήμα που ακολουθεί, απεικονίζεται διαγραμματικά η διαφορά των ανεξάρτητων και των υποστηριζόμενων από πολιτικά κόμματα υποψηφίων συνδυασμών.

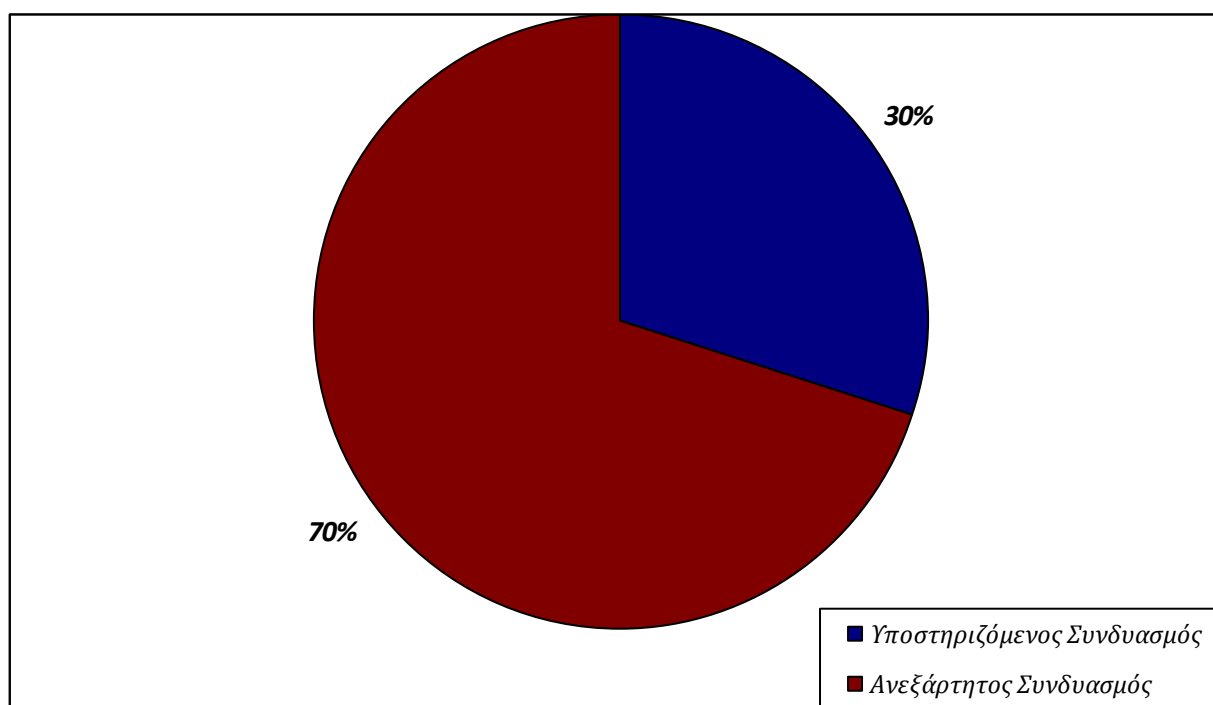


Σχήμα 3. Ανεξάρτητοι και Υποστηριζόμενοι Υποψήφιοι Συνδυασμοί των Δημοτικών Εκλογών του 2014

Ιδιαίτερο ενδιαφέρον παρουσιάζουν τα αποτελέσματα σχετικά με την εκλογή τόσο των υποστηριζόμενων όσο και των ανεξάρτητων συνδυασμών. Στον Πίνακα που ακολουθεί παρουσιάζονται τα ποσοστά των υποστηριζόμενων από πολιτικά κόμματα και των ανεξάρτητων συνδυασμών που εξελέγησαν.

**Πίνακας 34. Εκλογή Υποστηριζόμενων και Ανεξάρτητων Υποψήφιων Συνδυασμών στις Δημοτικές Εκλογές του 2014**

<i>Υποστηριζόμενος Συνδυασμός</i>	<b>30%</b>
<i>Ανεξάρτητος Συνδυασμός</i>	<b>70%</b>



**Σχήμα 4. Εκλογή Υποστηριζόμενων και Ανεξάρτητων Υποψήφιων Συνδυασμών στις Δημοτικές Εκλογές του 2014**

Όπως προκύπτει από τον Πίνακα 34 και από το Σχήμα 4, το 70% των συνδυασμών που εξελέγησαν στις Δημοτικές Εκλογές του 2014 ήταν ανεξάρτητοι συνδυασμοί, ενώ το 30% ήταν υποστηριζόμενοι συνδυασμοί από πολιτικά κόμματα και από πολιτικές συμπαρατάξεις.

## Συμπεράσματα

Η Τοπική Αυτοδιοίκηση αποτελεί το θεσμό του Δημοσίου Δικαίου ο οποίος είναι άμεσα συνυφασμένος με τη διοίκηση των τοπικών ζητημάτων και υποθέσεων. Στην Ελληνική Επικράτεια, η Τοπική Αυτοδιοίκηση διαχωρίζεται στην Πρωτοβάθμια και τη Δευτεροβάθμια. Η Πρωτοβάθμια Τοπική Αυτοδιοίκηση αποτελείται από τους Δήμους και η Δευτεροβάθμια Τοπική Αυτοδιοίκηση από τις Περιφέρειες. Από την ανάλυση που προηγήθηκε, παρατηρείται ότι οι αρμοδιότητες της ευρύτερης Τοπικής Αυτοδιοίκησης σχετίζονται με ζητήματα που αφορούν τον εκάστοτε τόπο σε πλώνες όπως οι υποδομές κάθε τόπου, η προστασία του περιβάλλοντος, η υγεία, η εκπαίδευση, ο πολιτισμός, η κοινωνική μέριμνα και γενικότερα οικονομικά και αναπτυξιακά ζητήματα τα οποία στοχεύουν στην εύρυθμη λειτουργία του κάθε τόπου. Μεταξύ των δύο βαθμίδων της Τοπικής Αυτοδιοίκησης, οι αρμοδιότητες αποκεντρώνονται και διαχωρίζονται σε επίπεδο Δήμου και Νομού αντίστοιχα και είναι κατανομημένες με τέτοιο τρόπο ώστε να επιτυγχάνεται το βέλτιστο αποτέλεσμα.

Η διοίκηση των τοπικών υποθέσεων αναλαμβάνεται και παράλληλα εποπτεύεται από ξεχωριστά αιρετά τοπικά όργανα, τα οποία εκλέγονται από τους πολίτες κάθε τόπου. Το εκλογικό σύστημα που ισχύει και εφαρμόζεται στην Τοπική Αυτοδιοίκηση διαφοροποιείται από αυτό των Εθνικών Εκλογών, καθώς συμμετέχουν στις εκλογικές αναμετρήσεις συνδυασμοί και όχι πολιτικά κόμματα. Από αυτούς τους συνδυασμούς κάποιοι είναι ανεξάρτητοι των πολιτικών κομμάτων ενώ κάποιοι βρίσκουν υποστήριξη και τους δίδεται το χρίσμα από τα μεγάλα, κυρίως, πολιτικά κόμματα. Η πολιτική ανεξαρτησία των τοπικών αρχών έγκειται στην ανθρωποκεντρική διάσταση που λαμβάνεται υπόψη στην εκλογή της Τοπικής Αυτοδιοίκησης. Με απλά λόγια, στην Τοπική Αυτοδιοίκηση υπάρχει άμεση σχέση του πολίτη με τον αιρετό Περιφερειάρχη, Περιφερειακό Σύμβουλο ή το Δήμαρχο ή του Δημοτικό Σύμβουλο. Παράλληλα, οι πολίτες δίνουν την ψήφο εμπιστοσύνης τους σε ανθρώπους ικανούς για τον τόπο, οι οποίοι είτε έχουν αποδείξει το έργο τους, είτε τους εμπιστεύονται, χωρίς να συνεκτιμάται η κομματική τους ταυτότητα.

Σύμφωνα με τη μελέτη περίπτωσης που διενεργήθηκε μεταξύ των 13 Περιφερειών κατά την τελευταία εκλογική αναμέτρηση του 2014, παρατηρείται ότι σε επίπεδο Περιφέρειας, το 69,2% των εκλεγμένων συνδυασμών ήταν υποστηριζόμενοι από πολιτικά κόμματα, ενώ το 30,8% των εκλεγμένων ήταν

ανεξάρτητοι συνδυασμοί. Σε επίπεδο Δήμου, εξετάστηκαν οι 10 μεγαλύτεροι Δήμοι από πλευράς πληθυσμού και προέκυψε ότι η πλειοψηφία των εκλεγμένων συνδυασμών και σε ποσοστό 70% είναι οι ανεξάρτητοι και το 30% οι υποστηριζόμενοι από πολιτικά κόμματα. Αυτή η διαφοροποίηση έγκειται στο γεγονός ότι η Περιφέρεια καλύπτει ένα μεγάλο γεωγραφικό μέρος, το οποίο αποτελείται από παραπάνω από 2 Νομούς και ο υποψήφιος Περιφερειάρχης προέρχεται από έναν Νομό. Σε αυτή την περίπτωση, υπάρχει η ανάγκη για την κομματική υποστήριξη, καθώς σε πολλές περιπτώσεις δεν υπάρχει η ανθρώπινη αμεσότητα του πολίτη με τον υποψήφιο Περιφερειάρχη. Αντίθετα, σε επίπεδο Δήμου υπάρχει άμεση σχέση και επαφή του πολίτη με τον υποψήφιο Δήμαρχο και λαμβάνονται υπόψη στοιχεία περισσότερο ουσιαστικά συγκριτικά με την κομματική ταυτότητα του κάθε υποψηφίου. Ταυτόχρονα, ο πολίτης δίνει την ψήφο εμπιστοσύνης στον άνθρωπο που πιστεύει ότι είναι ικανός να επιλύσει τα ζητήματα του κάθε τόπου.

Έτσι, λοιπόν, προκύπτει το γενικό συμπέρασμα ότι στην Τοπική Αυτοδιοίκηση λαμβάνεται περισσότερο υπόψη η ανθρώπινη αμεσότητα και η ικανότητα για την ενασχόληση και την επίλυση των τοπικών θεμάτων που προκύπτουν, συγκριτικά με την κομματική ταυτότητα, η οποία διαδραματίζει περισσότερο σημαντικό ρόλο στις Εθνικές Εκλογές.



## Παράρτημα

(Περιλαμβάνει αναλυτικό Πίνακα με τους Δήμους ανά Περιφέρεια της Ελλάδας)

<b>1. ΠΕΡΙΦΕΡΕΙΑ ΑΝΑΤΟΛΙΚΗΣ ΜΑΚΕΔΟΝΙΑΣ ΚΑΙ ΘΡΑΚΗΣ</b>
<b><i>Περιφερειακή Ενότητα Δράμας</i></b>
Δήμος Δράμας Δήμος Προσοτσάνης Δήμος Παρανεστίου Δήμος Δοξάτου Δήμος Κάτω Νευροκοπίου
<b><i>Περιφερειακή Ενότητα Έβρου</i></b>
Δήμος Αλεξανδρούπολης Δήμος Σουφλίου Δήμος Διδυμότειχου Δήμος Ορεστιάδας Δήμος Σαμοθράκης
<b><i>Περιφερειακή Ενότητα Καβάλας</i></b>
Δήμος Καβάλας Δήμος Νέστου Δήμος Παγγαίου Δήμος Θάσου
<b><i>Περιφερειακή Ενότητα Ξάνθης</i></b>
Δήμος Ξάνθης Δήμος Μύκης Δήμος Αβδήρων Δήμος Τοπείρου
<b><i>Περιφερειακή Ενότητα Ροδόπης</i></b>
Δήμος Κομοτηνής Δήμος Ιάσμου Δήμος Μαρωνείας – Σαπών Δήμος Αρριανών
<b>2. ΠΕΡΙΦΕΡΕΙΑ ΚΕΝΤΡΙΚΗΣ ΜΑΚΕΔΟΝΙΑΣ</b>
<b><i>Περιφερειακή Ενότητα Θεσσαλονίκης</i></b>
Δήμος Θεσσαλονίκης Δήμος Κορδελιού – Ευόσμου Δήμος Νεάπολης – Συκεών Δήμος Παύλου Μελά Δήμος Αμπελοκήπων – Μενεμένης Δήμος Πυλαίας – Χορτιάτη Δήμος Χαλκηδόνος Δήμος Δέλτα Δήμος Ωραιοκάστρου Δήμος Λαγκαδά Δήμος Θερμαϊκού Δήμος Θέρμης Δήμος Βόλβης Δήμος Καλαμαριάς
<b><i>Περιφερειακή Ενότητα Κιλκίς</i></b>
Δήμος Κιλκίς Δήμος Παιονίας
<b><i>Περιφερειακή Ενότητα Πέλλας</i></b>

Δήμος Έδεσσας Δήμος Αλμωπίας Δήμος Σκύδρας Δήμος Πέλλας
<b>Περιφερειακή Ενότητα Ημαθίας</b>
Δήμος Βέροιας Δήμος Αλεξάνδρειας Δήμος Νάουσας
<b>Περιφερειακή Ενότητα Πιερίας</b>
Δήμος Δίου – Ολύμπου Δήμος Πύδνας – Κολινδρού Δήμος Κατερίνης
<b>Περιφερειακή Ενότητα Σερρών</b>
Δήμος Σιντικής Δήμος Βισαλτίας Δήμος Εμμανουήλ Παππά Δήμος Αμφίπολης Δήμος Νέας Ζίχνης Δήμος Ηρακλείας Δήμος Σερρών
<b>Περιφερειακή Ενότητα Χαλκιδικής</b>
Δήμος Πολυγύρου Δήμος Σιθωνίας Δήμος Κασσάνδρας Δήμος Νέας Προποντίδας Δήμος Αριστοτέλη
<b>3. ΠΕΡΙΦΕΡΕΙΑ ΔΥΤΙΚΗΣ ΜΑΚΕΔΟΝΙΑΣ</b>
<b>Περιφερειακή Ενότητα Γρεβενών</b>
Δήμος Δεσκάτης Δήμος Γρεβενών
<b>Περιφερειακή Ενότητα Καστοριάς</b>
Δήμος Καστοριάς Δήμος Ορεστίδος Δήμος Νεστορίου
<b>Περιφερειακή Ενότητα Κοζάνης</b>
Δήμος Κοζάνης Δήμος Βοΐου Δήμος Εορδαίας Δήμος Βελβεντού - Σερβίων
<b>Περιφερειακή Ενότητα Φλώρινας</b>
Δήμος Φλώρινας Δήμος Αμυνταίου Δήμος Πρεσπών
<b>4. ΠΕΡΙΦΕΡΕΙΑ ΗΠΕΙΡΟΥ</b>
<b>Περιφερειακή Ενότητα Άρτας</b>
Δήμος Αρταίων Δήμος Νικολάου Σκουφά Δήμος Γεωργίου Καραϊσκάκη Δήμος Κεντρικών Τζουμέρκων
<b>Περιφερειακή Ενότητα Θεσπρωτίας</b>
Δήμος Ηγουμενίτσας Δήμος Φιλιατών Δήμος Σουλίου

<b><i>Περιφερειακή Ενότητα Ιωαννίνων</i></b>
Δήμος Ιωαννιτών Δήμος Ζαγορίου Δήμος Κόνιτσας Δήμος Πωγωνίου Δήμος Βορείων Τζουμέρκων Δήμος Μετσόβου Δήμος Δωδώνης Δήμος Ζίτσας
<b><i>Περιφερειακή Ενότητα Πρεβέζης</i></b>
Δήμος Πρέβεζας Δήμος Πάργας Δήμος Ζηρού
<b>5. ΠΕΡΙΦΕΡΕΙΑ ΘΕΣΣΑΛΙΑΣ</b>
<b><i>Περιφερειακή Ενότητα Καρδίτσας</i></b>
Δήμος Αργιθέας Δήμος Λίμνης Πλαστήρα Δήμος Παλαμά Δήμος Σοφάδων Δήμος Καρδίτσας Δήμος Μουζακίου
<b><i>Περιφερειακή Ενότητα Λάρισας</i></b>
Δήμος Ελασσόνας Δήμος Φαρσάλων Δήμος Αγιάς Δήμος Τεμπών Δήμος Τυρνάβου Δήμος Λαρισαίων Δήμος Κιλελέρ
<b><i>Περιφερειακή Ενότητα Μαγνησίας</i></b>
Δήμος Βόλου Δήμος Ρήγα Φεραίου Δήμος Ζαγοράς – Μουρесьίου Δήμος Αλμυρού Δήμος Νοτίου Πηλίου Δήμος Αλοννήσου Δήμος Σκιάθου Δήμος Σκοπέλου
<b><i>Περιφερειακή Ενότητα Τρικάλων</i></b>
Δήμος Πύλης Δήμος Φαρκαδόνας Δήμος Τρικκαίων Δήμος Καλαμπάκας
<b>6. ΠΕΡΙΦΕΡΕΙΑ ΙΟΝΙΩΝ ΝΗΣΩΝ</b>
<b><i>Περιφερειακή Ενότητα Ζακύνθου</i></b>
Δήμος Ζακύνθου
<b><i>Περιφερειακή Ενότητα Κέρκυρας</i></b>
Δήμος Κέρκυρας Δήμος Παξών
<b><i>Περιφερειακή Ενότητα Κεφαλληνίας</i></b>
Δήμος Κεφαλονιάς Δήμος Ιθάκης
<b><i>Περιφερειακή Ενότητα Λευκάδος</i></b>

Δήμος Λευκάδας Δήμος Μεγανησίου
<b>7. ΠΕΡΙΦΕΡΕΙΑ ΔΥΤΙΚΗΣ ΕΛΛΑΔΑΣ</b>
<b><i>Περιφερειακή Ενότητα Αιτωλοακαρνανίας</i></b>
Δήμος Αγρινίου Δήμος Άκτιου – Βόνιτσας Δήμος Ξηρομέρου Δήμος Ναυπακτίας Δήμος Αμφιλοχίας Δήμος Ιεράς Πόλης Μεσολογγίου Δήμος Θέρμου
<b><i>Περιφερειακή Ενότητα Αχαΐας</i></b>
Δήμος Πατρέων Δήμος Ερυμάνθου Δήμος Δυτικής Αχαΐας Δήμος Καλαβρύτων Δήμος Αιγιαλείας
<b><i>Περιφερειακή Ενότητα Ηλείας</i></b>
Δήμος Ζαχάρως Δήμος Ανδρίτσαινας Δήμος Πύργου Δήμος Ήλιδας Δήμος Αρχαίας Ολυμπίας Δήμος Ανδραβίδας – Κυλλήνης Δήμος Πηνειού
<b>8. ΠΕΡΙΦΕΡΕΙΑ ΣΤΕΡΕΑΣ ΕΛΛΑΔΑΣ</b>
<b><i>Περιφερειακή Ενότητα Βοιωτίας</i></b>
Δήμος Τανάγρας Δήμος Θηβαίων Δήμος Αλιάρτου Δήμος Ορχομενού Δήμος Λεβαδέων Δήμος Διστόμου – Αράχοβας - Αντίκυρας
<b><i>Περιφερειακή Ενότητα Εύβοιας</i></b>
Δήμος Χαλκιδέων Δήμος Δορφύων – Μεσσαπίων Δήμος Ερέτριας Δήμος Καρύστου Δήμος Ιστιαίας – Αιδηψού Δήμος Μαντουδίου – Λίμνης και Αγίας Άννης Δήμος Κύμης – Αλιβερίου Δήμος Σκύρου
<b><i>Περιφερειακή Ενότητα Ευρωτανίας</i></b>
Δήμος Καρπενησίου Δήμος Αγράφων
<b><i>Περιφερειακή Ενότητα Φθιώτιδας</i></b>
Δήμος Αμφίκλειας – Ελάτειας Δήμος Λοκρών Δήμος Δομοκού Δήμος Μώλου – Αγίου Κωνσταντίνου Δήμος Στυλίδας Δήμος Λαμίων Δήμος Μακρακώμης

<b>Περιφερειακή Ενότητα Φωκίδας</b>
Δήμος Δελφών Δήμος Δωρίδος
<b>9. ΠΕΡΙΦΕΡΕΙΑ ΑΤΤΙΚΗΣ</b>
<b>Νομαρχία Αθηνών</b>
Δήμος Φιλαδέλφειας – Χαλκηδόνος Δήμος Παπάγου – Χολαργού Δήμος Δάφνης – Υμηττού Δήμος Κηφισιάς Δήμος Πεντέλης Δήμος Μοσχάτου – Ταύρου Δήμος Φιλοθέης – Ψυχικού Δήμος Λυκόβρυσης – Πεύκης Δήμος Ελληνικού – Αργυρούπολης Δήμος Αγίων Αναργύρων – Καματερού Δήμος Αθηναίων Δήμος Βύρωνος Δήμος Καλλιθέας Δήμος Καισαριανής Δήμος Ηρακλείου Δήμος Ηλιουπόλεως Δήμος Ζωγράφου Δήμος Γαλατσίου Δήμος Βριλησσιών Δήμος Αμαρουσίου Δήμος Αλίμου Δήμος Αιγάλεω Δήμος Ιλίου Δήμος Αγίου Δημητρίου Δήμος Αγίας Παρασκευής Δήμος Αγίας Βαρβάρας Δήμος Γλυφάδας Δήμος Πετρουπόλεως Δήμος Χαλανδρίου Δήμος Χαϊδαρίου Δήμος Περιστερίου Δήμος Παλαιού Φαλήρου Δήμος Νέας Ιωνίας Δήμος Μεταμορφώσεως Δήμος Νέας Σμύρνης
<b>Νομαρχία Πειραιώς</b>
Δήμος Κερατσινίου – Δραπετσώνας Δήμος Νίκαιας – Αγίου Ιωάννη Ρέντη Δήμος Τροιζηνίας Δήμος Κυθήρων Δήμος Σαλαμίνας Δήμος Αγκιστρίου Δήμος Πειραιώς Δήμος Περάματος Δήμος Κορυδαλλού Δήμος Αίγινας Δήμος Σπετσών Δήμος Πόρου Δήμος Ύδρας

<b><i>Νομαρχία Ανατολικής Αττικής</i></b>
Δήμος Ωρωπού Δήμος Μαραθώνος Δήμος Ρφήνης – Πικερμίου Δήμος Διονύσου Δήμος Αχαρνών Δήμος Παλλήνης Δήμος Πατινίας Δήμος Σπάτων – Αρτέμιδος Δήμος Λαυρεωτικής Δήμος Σαρωνικού Δήμος Βάρης – Βούλας – Βουλιαγμένης Δήμος Κρωπίας Δήμος Μαρκόπουλου Μεσογαίας
<b><i>Νομαρχία Δυτικής Αττικής</i></b>
Δήμος Ελευσίνιας Δήμος Μάνδρας – Ειδυλλίας Δήμος Μεγαρέων Δήμος Φυλής Δήμος Ασπροπύργου
<b>10. ΠΕΡΙΦΕΡΕΙΑ ΠΕΛΟΠΟΝΝΗΣΟΥ</b>
<b><i>Περιφερειακή Ενότητα Αργολίδος</i></b>
Δήμος Ναυπλίων Δήμος Ερμιονίδας Δήμος Επιδαύρου Δήμος Άργους - Μυκηνών
<b><i>Περιφερειακή Ενότητα Αρκαδίας</i></b>
Δήμος Τρίπολης Δήμος Νότιας Κυνουρίας Δήμος Γορτυνίας Δήμος Μεγαλόπολης Δήμος Βόρειας Κυνουρίας
<b><i>Περιφερειακή Ενότητα Κορινθίας</i></b>
Δήμος Κορινθίων Δήμος Σικωνίων Δήμος Ξυλοκάστρου – Ευρωστίνης Δήμος Βέλου – Βόχας Δήμος Λουτρακίου – Αγίων Θεοδώρων Δήμος Νεμέας
<b><i>Περιφερειακή Ενότητα Λακωνίας</i></b>
Δήμος Σπάρτης Δήμος Ανατολικής Μάνης Δήμος Ευρώτα Δήμος Μονεμβασίας Δήμος Ελαφονήσου
<b><i>Περιφερειακή Ενότητα Μεσσηνίας</i></b>
Δήμος Καλαμάτας Δήμος Μεσσήνης Δήμος Πύλου – Νέστορος Δήμος Τριφυλίας Δήμος Οιχαλίας Δήμος Δυτικής Μάνης
<b>11. ΠΕΡΙΦΕΡΕΙΑ ΒΟΡΕΙΟΥ ΑΙΓΑΙΟΥ</b>

<b><i>Περιφερειακή Ενότητα Λέσβου</i></b>
Δήμος Λέσβου Δήμος Λήμνου Δήμος Αγίου Ευστρατίου
<b><i>Περιφερειακή Ενότητα Σάμου</i></b>
Δήμος Σάμου Δήμος Ικαρίας Δήμος Φούρνων Κορσέων
<b><i>Περιφερειακή Ενότητα Χίου</i></b>
Δήμος Χίου Δήμος Οινουσσών Δήμος Ψαρών
<b>12. ΠΕΡΙΦΕΡΕΙΑ ΝΟΤΙΟΥ ΑΙΓΑΙΟΥ</b>
<b><i>Περιφερειακή Ενότητα Δωδεκανήσου</i></b>
Δήμος Ρόδου Δήμος Κω Δήμος Καρπάθου Δήμος Αγαθονησίου Δήμος Νισύρου Δήμος Πάτμου Δήμος Καλύμνιων Δήμος Λειψών Δήμος Λέρου Δήμος Κάσου Δήμος Μεγίστης Δήμος Σύμης Δήμος Τήλου Δήμος Χάλκης Δήμος Αστυπάλαιας
<b><i>Περιφερειακή Ενότητα Κυκλάδων</i></b>
Δήμος Σύρου – Ερμούπολης Δήμος Άνδρου Δήμος Νάξου και Μικρών Κυκλάδων Δήμος Θήρας Δήμος Τήνου Δήμος Κιμώλου Δήμος Φολεγάνδρου Δήμος Ανάφης Δήμος Σικίνου Δήμος Αντιπάρου Δήμος Μυκόνου Δήμος Κέα Δήμος Σερίφου Δήμος Κύθνου Δήμος Σίφνου Δήμος Αμοργού Δήμος Ιητών Δήμος Μήλου Δήμος Πάρου
<b>13. ΠΕΡΙΦΕΡΕΙΑ ΚΡΗΤΗΣ</b>
<b><i>Περιφερειακή Ενότητα Λασιθίου</i></b>
Δήμος Αγίου Νικολάου Δήμος Σητείας

<p>Δήμος Ιεράπετρας  Δήμος Οροπεδίου Λασιθίου</p>
<p><b><i>Περιφερειακή Ενότητα Ρεθύμνης</i></b></p>
<p>Δήμος Ρεθύμνης  Δήμος Μυλοποτάμου  Δήμος Αμαρίου  Δήμος Αγίου Βασιλείου  Δήμος Ανωγείων</p>
<p><b><i>Περιφερειακή Ενότητα Χανίων</i></b></p>
<p>Δήμος Χανίων  Δήμος Αποκορώνου  Δήμος Πλατανιά  Δήμος Κισσάμου  Δήμος Κανδάνου – Σελίνου  Δήμος Γαύδου  Δήμος Σφακιών</p>
<p><b><i>Περιφερειακή Ενότητα Ηρακλείου</i></b></p>
<p>Δήμος Ηρακλείου  Δήμος Μαλεβιζίου  Δήμος Αρχανών – Αστερουσίων  Δήμος Φαιστού  Δήμος Γόρτυνας  Δήμος Χερσονήσου  Δήμος Μινώα Πεδιάδας  Δήμος Βιάννου</p>

Πηγή: [http://www.eklogika.gr/page/diffpages/neoi\\_dimoi#1](http://www.eklogika.gr/page/diffpages/neoi_dimoi#1)



## Βιβλιογραφία

### Ελληνική Βιβλιογραφία

- Δημητρόπουλος, Α. (2011). «Σύστημα Συνταγματικού Δικαίου», Εκδόσεις Σάκκουλα, Β' Έκδοση, Αθήνα –Θεσσαλονίκη
- Κοκκίνη, Χ. (2013). «Τα Πολιτικά Κόμματα και η αντιμετώπισή τους από την Ελληνική Νομολογία», Εθνικό και Καποδιστριακό Πανεπιστήμιο Αθηνών, Σχολή Νομικών, Οικονομικών και Πολιτικών Επιστημών, Τμήμα Νομικής
- Μακρυδημήτρης, Α. Πραβίτα, Μ. (2012). «Δημόσια Διοίκηση, Στοιχεία Διοικητικής Οργάνωσης», Διοικητική Επιστήμη Ι, Εκδόσεις Σάκκουλα, Ε' Έκδοση, Αθήνα – Θεσσαλονίκη
- Πανομήτρου, Δ. (2010). «Έννοια και Οργάνωση της Διοίκησης – Meaning and Organization of Administration», Συνταγματικό Δίκαιο, Εθνικό και Καποδιστριακό Πανεπιστήμιο Αθηνών, Σχολή Νομικών, Οικονομικών και Πολιτικών Επιστημών, Τμήμα Νομικής, Αθήνα
- Παπαδοπούλου, Π. (2011). «Αποκέντρωση και Τοπική Αυτοδιοίκηση στην Ελλάδα. Η περίπτωση της Νέας Αρχιτεκτονικής της Αυτοδιοίκησης και της Αποκεντρωμένης Διοίκησης – Πρόγραμμα Καλλικράτης», Τ.Ε.Ι. Κρήτης, Σχολή Διοίκησης και Οικονομίας, Τμήμα Διοίκησης Επιχειρήσεων, Ηράκλειο
- Τάτσος, Ν. (2004). «Δημοσιονομική Αποκέντρωση, Θεωρία και Πράξη», Εκδόσεις Τυπωθίτων Γιώργος Δαρδάνος, 3<sup>η</sup> Έκδοση, Αθήνα
- Τσουντας, Κ. Τριανταφυλλοπούλου, Α. (2009). «Η οργάνωση και οι λειτουργίες της Κεντρικής Διοίκησης και της Τοπικής Αυτοδιοίκησης», Δημόσια Πολιτική και Θεσμοί, Εκδόσεις Παπαζήση, Αθήνα
- Φιωτάκη, Ε. (2014). «Η Οργάνωση της Αυτοδιοικούμενης Περιφέρειας, Μελέτη της Περιφέρειας Αττικής», Πτυχιακή Εργασία, Α.Τ.Ε.Ι. Καλαμάτας, Σχολή Διοίκησης και Οικονομίας, Τμήμα Τοπικής Αυτοδιοίκησης, Καλαμάτα

- Φρατζέσκου, Φ. (2010). «Εκλογικά Συστήματα», Εθνικό και Καποδιστριακό Πανεπιστήμιο Αθηνών, Σχολή Νομικών, Οικονομικών και Πολιτικών Επιστημών, Τμήμα Νομικής, Τομέας Δημοσίου Δικαίου, Αθήνα

- Χλέπας, Ν. (2014). «Δομή και Λειτουργία των Δήμων στην Ελλάδα. Μια επισκόπηση της Ελληνογερμανικής Συνέλευσης», Γραφείο Διασύνδεσης του Εντεταλμένου της Ελληνογερμανικής Συνέλευσης, Βερολίνο, Σεπτέμβριος

#### Ηλεκτρονική Βιβλιογραφία

- Επίσημος Διαδικτυακός Ιστότοπος Υπουργείου Εσωτερικών και Διοικητικής Ανασυγκρότησης <http://www.ypes.gr/el/>, [http://ekloges-prev.singularlogic.eu/may2014/dn/public/#{\"page\":\"stirixi\"}](http://ekloges-prev.singularlogic.eu/may2014/dn/public/#{\) , ανακτήθηκε 20/3/2016 και 30/3/2016

- Σπουρδαλάκης, Μ. (2007). «Πολιτικά Κόμματα και Κομματικά Συστήματα», ανακτήθηκε 20/5/2016 από τον διαδικτυακό ιστότοπο <http://eclass.uoa.gr/modules/document/file.php/PSPA178/Spourdalakis%20kommata%20kai%20kommatika%20systimata.pdf>

- Υπουργείο Εσωτερικών και Διοικητικής Ανασυγκρότησης, Πρόγραμμα Καλλικράτης

<http://www.ypes.gr/el/Regions/programma/> , ανακτήθηκε 10/3/2016

-

<http://www.geographer.gr/%CE%BA%CE%B1%CE%BB%CE%BB%CE%B9%CE%BA%CF%81%CE%B1%CF%84%CE%B9%CE%BA%CE%BF%CE%AF-%CE%B4%CE%AE%CE%BC%CE%BF%CE%B9-%CE%B5%CE%BB%CE%BB%CE%AC%CE%B4%CE%B1%CF%82/> ,

ανακτήθηκε 20/4/2016

- [http://www.eklogika.gr/page/diffpages/neoi\\_dimoi#1](http://www.eklogika.gr/page/diffpages/neoi_dimoi#1) , ανακτήθηκε 20/4/2016

-  
<https://www.google.gr/imgres?imgurl=http%3A%2F%2Fgregzer.pbworks.com%2Ff%2F1259865225%2F%25CE%25A0%25CE%25B5%25CF%2581%25CE%25B9%25CF%2586%25CE%25AD%25CF%2581%25CE%25B5%25CE%25B9%25CE%25B5%25CF%2582.jpg&imgrefurl=http%3A%2F%2Frimadoclass.webnode.gr%2F%25CE%25B3%25CE%25B5%25CF%2589%25CE%25B3%25CF%2581%25CE%25B1%25CF%2586%25CE%25AF%25CE%25B1%2F%25CE%25BA%25CE%25B5%25CF%2586%25CE%25AC%25CE%25BB%25CE%25B1%25CE%25B9%25CE%25BF-33%2F&docid=jTwp3fePWz0JUM&tbnid=s1d39NqPchltNM%3A&vet=10ahUKEwj30NHiz6TUAhXBAMAKHXGTCLkQMwgvKAwwDA..i&w=760&h=650&bih=668&biw=1396&q=%CE%BF%CE%B9%20%CE%B1%CF%85%CF%84%CE%BF%CE%B4%CE%B9%CE%BF%CE%B9%CE%BA%CE%B7%CF%84%CE%B9%CE%BA%CE%B5%CF%82%20%CF%80%CE%B5%CF%81%CE%B9%CF%86%CE%B5%CF%81%CE%B5%CE%B9%CE%B5%CF%82%20%CF%84%CE%B7%CF%82%20%CE%B5%CE%BB%CE%BB%CE%B1%CE%B4%CE%B1%CF%82%20%CF%87%CE%B1%CF%81%CF%84%CE%B7%CF%82&ved=0ahUKEwj30NHiz6TUAhXBAMAKHXGTCLkQMwgvKAwwDA&iact=mrc&uact=8> , ανακτήθηκε  
20/4/2016