

ΤΕΧΝΟΛΟΓΙΚΟ
ΕΚΠΑΙΔΕΥΤΙΚΟ
Ι Δ Ρ Υ Μ Α



ΠΕΛΟΠΟΝΝΗΣΟΥ

ΤΕΙ ΠΕΛΟΠΟΝΝΗΣΟΥ
ΣΧΟΛΗ ΔΙΟΙΚΗΣΗΣ ΚΑΙ ΟΙΚΟΝΟΜΙΑΣ
ΤΜΗΜΑ ΔΙΟΙΚΗΣΗΣ ΕΠΙΧΕΙΡΗΣΕΩΝ ΚΑΙ
ΟΡΓΑΝΙΣΜΩΝ
ΚΑΤΕΥΘΥΝΣΗ ΤΟΠΙΚΗΣ ΑΥΤΟΔΙΟΙΚΗΣΗΣ

ΠΤΥΧΙΑΚΗ ΕΡΓΑΣΙΑ

*Πρόγραμμα Καλλικράτης: Έρευνα στους αιρετούς του δήμου
Χίου*



ΤΗΣ: Φουντούρη Σμαράγδας-Στυλιανής
ΕΠΙΒΛ. ΚΑΘΗΓΗΤΗΣ: Δρ Δ. Π. Σωτηρόπουλος

ΚΑΛΑΜΑΤΑ 2016

ΕΥΧΑΡΙΣΤΙΕΣ

Θεωρώ υποχρέωση μου να ευχαριστήσω θερμά τον επιβλέποντα καθηγητή μου για την πολύτιμη καθοδήγηση του. Επιπλέον, θα ήθελα να ευχαριστήσω θερμά όλους εκείνους που συντέλεσαν ώστε αυτή η έρευνα να έρθει εις πέρας. Επιπρόσθετα, θα ήθελα να αφιερώσω αυτή την πτυχιακή εργασία στους γονείς μου που μου συμπαραστάθηκαν στα χρόνια της φοίτησης μου στο Τ.Ε.Ι. Πελοποννήσου.

ΠΕΡΙΛΗΨΗ

Στην παρούσα πτυχιακή εργασία με θέμα «Πρόγραμμα Καλλικράτης: Έρευνα στους αιρετούς του δήμου της Χίου» παρουσιάζονται οι απόψεις των αιρετών της για το νέο αυτοδιοικητικό χάρτη της χώρας. Προκειμένου να εξαχθούν τα συμπεράσματα αυτών, οι αιρετοί κλήθηκαν να απαντήσουν ένα τυποποιημένο ερωτηματολόγιο και βάση των απαντήσεων τους θα γίνει η εκτίμηση των αποτελεσμάτων του προγράμματος.

Η εργασία αυτή αποτελείται από τρία κεφάλαια. Στο πρώτο κεφάλαιο γίνεται μια παρουσίαση του προγράμματος “Καλλικράτης” και η σύγκριση του με το προηγούμενο σύστημα “Καποδίστριας”. Στο δεύτερο κεφάλαιο παρουσιάζονται διάφορα στοιχεία για το νησί της Χίου, όπως τοπολογικά, μορφολογικά, πληθυσμιακά, παραγωγής και υποδομών. Στο τρίτο κεφάλαιο γίνεται μια λεπτομερής παρουσίαση και η ανάλυση των απαντήσεων των αιρετών στο ερωτηματολόγιο, οι οποίες έχουν παρατεθεί με την μορφή διαγραμμάτων προς ευκολότερη κατανόηση – εκτίμηση.

Δεδομένου ότι το πρόγραμμα έχει υιοθετηθεί σχετικά πρόσφατα, εμείς θα προσπαθήσουμε να εντοπίσουμε και να αναδείξουμε κάποιες από τις αδυναμίες του, αν υπάρχουν, και να καταθέσουμε κάποιες προτάσεις οι οποίες θα αποσκοπούσαν πρωτίστως στη βελτίωση του τρόπου λειτουργίας του προγράμματος και αφετέρου στην βέλτιστη εξυπηρέτηση και αξιοποίησή του από τους δημότες. Όσον αφορά τους αιρετούς, θα προσπαθήσουμε να εκτιμήσουμε το κατά πόσο έχουν την θέληση και την ικανότητα να εκλαμβάνονται και να διαχειρίζονται τα προβλήματα του τόπου τους, αντιμετωπίζοντας τα έγκαιρα αποφεύγοντας την ταλαιπωρία των δημοτών του δήμου.

ΠΕΡΙΕΧΟΜΕΝΑ

ΕΥΧΑΡΙΣΤΙΕΣ	2
ΠΕΡΙΛΗΨΗ	3
ΠΕΡΙΕΧΟΜΕΝΑ.....	4
ΚΑΤΑΛΟΓΟΣ ΠΙΝΑΚΩΝ	6
ΚΑΤΑΛΟΓΟΣ ΔΙΑΓΡΑΜΜΑΤΩΝ.....	8
ΚΑΤΑΛΟΓΟΣ ΕΙΚΟΝΩΝ.....	10
ΚΕΦΑΛΑΙΟ 1ο. ΕΙΣΑΓΩΓΗ	11
1.1 Μεθοδολογία.....	12
1.2 Προβλήματα.....	15
ΚΕΦΑΛΑΙΟ 2ο. ΤΟΠΙΚΗ ΑΥΤΟΔΙΟΙΚΗΣΗ	16
2.1 Διοικητικές μεταρρυθμίσεις στην Ελλάδα.....	17
ΚΕΦΑΛΑΙΟ 3ο. ΣΤΟΙΧΕΙΑ ΠΕΡΙΦΕΡΕΙΑΣ ΧΙΟΥ.....	19
3.1 Γεωμορφολογικά χαρακτηριστικά	19
3.2 Πληθυσμιακά	22
3.3 Περιφερειακό Ακαθάριστο Προϊόν.....	31
3.4 Ανεργία.....	32
3.5 Εκπαίδευση – Υποδομές εκπαίδευσης.....	33
3.6 Εξελίξεις ανά Παραγωγικό Τομέα	34
3.7 Υποδομές.....	35
ΚΕΦΑΛΑΙΟ 4ο. ΑΝΑΛΥΣΗ ΕΡΩΤΗΜΑΤΟΛΟΓΙΩΝ	37

4.1	ΤΜΗΜΑ Α΄. ΤΑΥΤΟΤΗΤΑ ΕΡΩΤΩΜΕΝΟΥ	38
4.2	ΤΜΗΜΑ Β. ΘΕΣΜΙΚΟ ΠΛΑΙΣΙΟ Α΄ ΒΑΘΜ. ΑΥΤΟΔΙΟΙΚΗΣΗΣ	53
4.3	ΤΜΗΜΑ Γ. ΕΦΑΡΜΟΓΗ ΔΙΟΙΚΗΤΙΚΗΣ ΜΕΤΑΡΡΥΘΜΙΣΗΣ	71
4.4	ΤΜΗΜΑ Δ. ΟΙΚΟΝΟΜΙΚΗ ΠΟΛΙΤΙΚΗ – ΠΡΟΓΡΑΜΜΑΤΙΣΜΟΣ – ΠΟΡΟΙ	98
	ΚΕΦΑΛΑΙΟ 5ο. ΣΥΜΠΕΡΑΣΜΑΤΑ – ΠΡΟΤΑΣΕΙΣ.....	106
	ΒΙΒΛΙΟΓΡΑΦΙΑ	107
	ΠΑΡΑΡΤΗΜΑ.....	109

ΚΑΤΑΛΟΓΟΣ ΠΙΝΑΚΩΝ

Πίνακας 3.1 Αναλυτικά πληθυσμιακά στοιχεία δήμου Χίου	22
Πίνακας 3.2 Ανεργία περιφέρειας Βορείου Αιγαίου	32
Πίνακας 4.1 Δημοτική ενότητα	38
Πίνακας 4.2 Φύλο	39
Πίνακας 4.3 Ηλικιακή ομάδα.....	40
Πίνακας 4.4 Επίπεδο εκπαίδευσης.....	41
Πίνακας 4.5 Απασχόληση.....	43
Πίνακας 4.6 Προηγούμενη συμμετοχή σε αιρετά όργανα αυτοδιοίκησης	44
Πίνακας 4.7 Προηγούμενη συμμετοχή σε αιρετά όργανα αυτοδιοίκησης	45
Πίνακας 4.8 Έτη συμμετοχής	46
Πίνακας 4.9 Προηγούμενη συμμετοχή στο Κοινοβούλιο ή σε θέσεις ευθύνης στο δημόσιο τομέα.....	47
Πίνακας 4.10 Θέση προηγούμενης συμμετοχής στο Κοινοβούλιο ή σε θέσεις ευθύνης στο δημόσιο τομέα.....	48
Πίνακας 4.11 Έτη συμμετοχής	49
Πίνακας 4.12 Προηγούμενη συμμετοχή σε τοπικά συλλογικά όργανα.....	50
Πίνακας 4.13 Θέση προηγούμενης συμμετοχής σε τοπικά συλλογικά όργανα	51
Πίνακας 4.14 Κίνητρα συμμετοχής στις δημοτικές εκλογές	52
Πίνακας 4.15 Αξιολόγηση προγράμματος Καλλικράτης	53
Πίνακας 4.16 Προβλήματα του θεσμικού πλαισίου	55
Πίνακας 4.17 Επιδράσεις Προγράμματος Καλλικράτης	56
Πίνακας 4.18 Αντιμισθία αιρετών	58
Πίνακας 4.19 Ασυμβίβαστο του δημάρχου	59
Πίνακας 4.20 Κατάλληλα μέτρα για τη συμμετοχή του πολίτη στο νέο σύστημα αυτοδιοίκησης.....	60
Πίνακας 4.21 Αξιολόγηση μέτρου για τον περιορισμένο αριθμό των νομικών προσώπων	62
Πίνακας 4.22 Μορφές επιχειρήσεων που επιτρέπεται να συσταθούν από τους δήμους	63
Πίνακας 4.23 Συμπαραστάτης του Δημότη και της Επιχείρησης.....	64

Πίνακας 4.24 Αξιολόγηση νέου συστήματος εποπτείας αποφάσεων των οργάνων του δήμου	65
Πίνακας 4.25 Αποφασιστικές αρμοδιότητες από δημοτικές - τοπικές κοινότητες.....	66
Πίνακας 4.26 Η συνένωση του δήμου	67
Πίνακας 4.27 Ένα αποτελεσματικό αποκεντρωμένο σύστημα διοίκησης περιλαμβάνει	69
Πίνακας 4.28 Εδραίωση αποτελεσματικού διοικητικού μηχανισμού	71
Πίνακας 4.29 Ετοιμότητα Δημοτικού Συμβουλίου	73
Πίνακας 4.30 Διάρκεια περιόδου προσαρμογής.....	74
Πίνακας 4.31 Ικανότητες και πολιτική βούληση Δημοτικού Συμβουλίου.....	75
Πίνακας 4.32 Επάρκεια / καταλληλότητα πόρων.....	76
Πίνακας 4.33 Εκπαίδευση των στελεχών του δήμου	78
Πίνακας 4.34 Αποτελεσματική συνεργασία των τοπικών κοινοτήτων με το δημοτικό συμβούλιο	79
Πίνακας 4.35 Κρίσιμα ζητήματα της περιοχής.....	80
Πίνακας 4.36 Προτεραιότητες Δημοτικού Συμβουλίου σε θέματα διαχείρισης των απορριμμάτων.....	82
Πίνακας 4.37 Προτεραιότητες διαχείρισης υδάτινων πόρων	84
Πίνακας 4.38 Μέτρα βελτίωσης επιχειρηματικού περιβάλλοντος	86
Πίνακας 4.39 Μέτρα βελτίωσης επισκεψιμότητας.....	87
Πίνακας 4.40 Βαθμός σημαντικότητας συνεργασίας του δήμου με την περιφέρεια...89	
Πίνακας 4.41 Συμμέτοχη Δήμου σε επιχείρηση κοινωνικής οικονομίας	90
Πίνακας 4.42 Τομείς δραστηριότητας μιας κοινωνικής επιχείρησης με συμμετοχή του Δήμου.....	91
Πίνακας 4.43 Προμήθεια υπηρεσιών από επιχειρήσεις κοινωνικής οικονομίας.....	93
Πίνακας 4.44 Προμήθεια υπηρεσιών από τους Δήμους.....	94
Πίνακας 4.45 Η αξιοποίηση εθελοντικών υπηρεσιών από τους δήμους.....	95
Πίνακας 4.46 Τομείς αξιοποίησης εθελοντικών υπηρεσιών	96
Πίνακας 4.47 Κριτική στο Ειδικό Πρόγραμμα Εξυγίανσης των Δήμων.....	98
Πίνακας 4.48 Πηγές τοπικών εσόδων.....	100
Πίνακας 4.49 Συνεργασία με τον ιδιωτικό τομέα.....	101
Πίνακας 4.50 Μορφές συνεργασίας με τον ιδιωτικό τομέα	103
Πίνακας 4.51 Παραχώρηση υπηρεσιών σε ιδιώτες	104

ΚΑΤΑΛΟΓΟΣ ΔΙΑΓΡΑΜΜΑΤΩΝ

Διάγραμμα 4.1 Δημοτική ενότητα	38
Διάγραμμα 4.2 Φύλο.....	39
Διάγραμμα 4.3 Ηλικιακή ομάδα	40
Διάγραμμα 4.4 Επίπεδο εκπαίδευσης	42
Διάγραμμα 4.5 Απασχόληση	43
Διάγραμμα 4.6 Προηγούμενη συμμετοχή σε αιρετά όργανα αυτοδιοίκησης.....	44
Διάγραμμα 4.7 Προηγούμενη συμμετοχή σε αιρετά όργανα αυτοδιοίκησης.....	45
Διάγραμμα 4.8 Έτη συμμετοχής.....	46
Διάγραμμα 4.9 Προηγούμενη συμμετοχή στο Κοινοβούλιο ή σε θέσεις ευθύνης στο δημόσιο τομέα.....	47
Διάγραμμα 4.10 Θέση προηγούμενης συμμετοχής στο Κοινοβούλιο ή σε θέσεις ευθύνης στο δημόσιο τομέα.....	48
Διάγραμμα 4.11 Έτη συμμετοχής.....	49
Διάγραμμα 4.12 Προηγούμενη συμμετοχή σε τοπικά συλλογικά όργανα	50
Διάγραμμα 4.13 Θέση προηγούμενης συμμετοχής σε τοπικά συλλογικά όργανα	51
Διάγραμμα 4.14 Κίνητρα συμμετοχής στις δημοτικές εκλογές.....	52
Διάγραμμα 4.15 Αξιολόγηση προγράμματος Καλλικράτης	54
Διάγραμμα 4.16 Προβλήματα του θεσμικού πλαισίου.....	55
Διάγραμμα 4.17 Επιδράσεις Προγράμματος Καλλικράτης.....	57
Διάγραμμα 4.18 Αντιμισθία αιρετών	58
Διάγραμμα 4.19 Ασυμβίβαστο του δημάρχου.....	59
Διάγραμμα 4.20 Κατάλληλα μέτρα για τη συμμετοχή του πολίτη στο νέο σύστημα αυτοδιοίκησης.....	61
Διάγραμμα 4.21 Αξιολόγηση μέτρου για τον περιορισμένο αριθμό των νομικών προσώπων	62
Διάγραμμα 4.22 Μορφές επιχειρήσεων που επιτρέπεται να συσταθούν από τους δήμους.....	63
Διάγραμμα 4.23 Συμπαραστάτης του Δημότη και της Επιχείρησης	64
Διάγραμμα 4.24 Αξιολόγηση νέου συστήματος εποπτείας αποφάσεων των οργάνων του δήμου.....	65
Διάγραμμα 4.25 Αποφασιστικές αρμοδιότητες από δημοτικές - τοπικές κοινότητες	66

Διάγραμμα 4.26 Η συνένωση του δήμου.....	68
Διάγραμμα 4.27 Ένα αποτελεσματικό αποκεντρωμένο σύστημα διοίκησης περιλαμβάνει.....	69
Διάγραμμα 4.28 Εδραίωση αποτελεσματικού διοικητικού μηχανισμού.....	72
Διάγραμμα 4.29 Ετοιμότητα Δημοτικού Συμβουλίου.....	73
Διάγραμμα 4.30 Διάρκεια περιόδου προσαρμογής.....	74
Διάγραμμα 4.31 Ικανότητες και πολιτική βούληση Δημοτικού Συμβουλίου.....	76
Διάγραμμα 4.32 Επάρκεια / καταλληλότητα πόρων.....	77
Διάγραμμα 4.33 Εκπαίδευση των στελεχών του δήμου.....	78
Διάγραμμα 4.34 Αποτελεσματική συνεργασία των τοπικών κοινοτήτων με το δημοτικό συμβούλιο.....	79
Διάγραμμα 4.35 Κρίσιμα ζητήματα της περιοχής.....	81
Διάγραμμα 4.36 Προτεραιότητες Δημοτικού Συμβουλίου σε θέματα διαχείρισης των απορριμμάτων.....	83
Διάγραμμα 4.37 Προτεραιότητες διαχείρισης υδάτινων πόρων.....	85
Διάγραμμα 4.38 Μέτρα βελτίωσης επιχειρηματικού περιβάλλοντος.....	86
Διάγραμμα 4.39 Μέτρα βελτίωσης επισκεψιμότητας.....	88
Διάγραμμα 4.40 Βαθμός σημαντικότητας συνεργασίας του δήμου με την περιφέρεια.....	89
Διάγραμμα 4.41 Συμμέτοχη Δήμου σε επιχείρηση κοινωνικής οικονομίας.....	90
Διάγραμμα 4.42 Τομείς δραστηριότητας μιας κοινωνικής επιχείρησης με συμμετοχή του Δήμου.....	92
Διάγραμμα 4.43 Προμήθεια υπηρεσιών από επιχειρήσεις κοινωνικής οικονομίας....	93
Διάγραμμα 4.44 Προμήθεια υπηρεσιών από τους Δήμους.....	95
Διάγραμμα 4.45 Η αξιοποίηση εθελοντικών υπηρεσιών από τους δήμους.....	96
Διάγραμμα 4.46 Τομείς αξιοποίησης εθελοντικών υπηρεσιών.....	97
Διάγραμμα 4.47 Κριτική στο Ειδικό Πρόγραμμα Εξυγίανσης των Δήμων.....	99
Διάγραμμα 4.48 Πηγές τοπικών εσόδων.....	100
Διάγραμμα 4.49 Συνεργασία με τον ιδιωτικό τομέα.....	102
Διάγραμμα 4.50 Μορφές συνεργασίας με τον ιδιωτικό τομέα.....	103
Διάγραμμα 4.51 Παραχώρηση υπηρεσιών σε ιδιώτες.....	105

ΚΑΤΑΛΟΓΟΣ ΕΙΚΟΝΩΝ

Εικόνα 3.1 Η Χίος στο χάρτη της Ελλάδος	19
Εικόνα 3.2 Αριστερά: Η φημισμένη μαστίχα της Χίου. Δεξιά: Ο σχινός, –κοινώς- μαστιχόδεντρο (<i>Pistacia lentiscus</i>).....	21

ΚΕΦΑΛΑΙΟ 1ο. ΕΙΣΑΓΩΓΗ

Αντικείμενο της έρευνας είναι το πρόγραμμα “Καλλικράτης” το οποίο αναδιαμορφώνει τον τρόπο οργάνωσης και διοίκησης της πολιτείας, και εκφράζει το γενικό πολιτικό πλαίσιο ενίσχυσης του πρώτου βαθμού Αυτοδιοίκησης.

Σκοπός της έρευνας είναι μια στατιστική προσέγγιση και η διερεύνηση των απόψεων των αιρετών σχετικά με το νέο αυτό πρόγραμμα και την πρακτική εφαρμογή του στον νομό της Χίου.

Η υλοποίηση των συνενώσεων με το πρόγραμμα “Ι. Καποδίστριας” Δήμων και κοινοτήτων και η καθιέρωση των Κεντρικών Αυτοτελών Πόρων (ΚΑΠ), αναβάθμισαν ουσιαστικά την θέση της Τοπικής Αυτοδιοίκησης στο πολιτικό-διοικητικό σύστημα. Όμως, δεν κατάφεραν να την καταστήσουν τόσο ισχυρή και αποτελεσματική όσο απαιτούν οι ανάγκες για την εξυπηρέτηση του πολίτη, για την ανάπτυξη της χώρας και την εναρμόνιση με το ευρωπαϊκό κεκτημένο.

Πιο αναλυτικά το πρόγραμμα “Καποδίστριας” αποτέλεσε το έναυσμα για την εξέλιξη και αναδιαμόρφωση των επιπέδων της τοπικής αυτοδιοίκησης. Σύμφωνα με αυτό έγινε η συνένωση κοινοτήτων σε μεγαλύτερους δήμους αποσκοπώντας στην βελτιστοποίηση και την ανανέωση της δημόσιας διοίκησης στο επίπεδο της τοπικής αυτοδιοίκησης. Συγκεκριμένα καταργήθηκαν οι επαρχίες και ορισμένοι δήμοι και κοινότητες. Δημιουργήθηκαν 13 περιφέρειες, 51 νομοί και 1034 νέοι δήμοι και κοινότητες. Οι νέοι αυτοί νομοί και δήμοι έγιναν αυτοδιοίκητοι και η εκλογή των αιρετών γίνεται με καθολική ψηφοφορία ανάμεσα στους μόνιμους κατοίκους. Κάθε οργανισμός τοπικής αυτοδιοίκησης αποτελούνταν από τα εξής όργανα: Στο ανώτερο επίπεδο ήταν ο δήμαρχος, το δημοτικό συμβούλιο και η δημορχιακή επιτροπή. Στο μεσαίο επίπεδο ανήκαν τα πενταμελή τοπικά συμβούλια με πρόεδρο. Τέλος υπήρχαν τα τριμελή τοπικά συμβούλια με επικεφαλής τον δημορχιακό πρόεδρο.

Τον Μάιο του 2010 ψηφίστηκε στο ελληνικό κοινοβούλιο ένα καινούργιο νομοσχέδιο το οποίο φιλοδοξεί να καλύψει τις αδυναμίες του προηγούμενου συστήματος και να προσφέρει έναν νέο καινοτόμο τρόπο κατανομής της εξουσίας. Το πρόγραμμα αυτό ονομάστηκε “Καλλικράτης”, τέθηκε σε λειτουργία τον Ιανουάριο του 2011 και θεωρείται συνέχεια του προγράμματος “Καποδίστρια”.

Με το παρόν σχέδιο νόμου επιχειρείται ο συνολικός επανασχεδιασμός των επιπέδων διακυβέρνησης, σε μια νέα αρχιτεκτονική της Αυτοδιοίκησης και της αποκεντρωμένης διοίκησης. Η νέα αυτή αρχιτεκτονική κινείται εντός πλαισίου που ορίζει το σύνταγμα: επιτελικό κράτος με αποκεντρωμένα όργανα εξοπλισμένα με αποφασιστικές αρμοδιότητες και δύο λειτουργικούς βαθμούς αυτοδιοίκησης, ικανούς να ανταποκριθούν στις ανάγκες σχεδιασμού και υλοποίησης της τοπικής και περιφερειακής ανάπτυξης, σχεδιάζοντας την δημοκρατική συμμετοχή με την αποτελεσματική διεύθυνση των τοπικών υποθέσεων και την εξυπηρέτηση του πολίτη. Ουσιαστικά με το πρόγραμμα “Καλλικράτης” μεταρρυθμίστηκε η διοικητική διαίρεση της Ελλάδας και επανακαθορίστηκαν τα όρια των αυτοδιοικητικών μονάδων, ο τρόπος εκλογής των οργάνων και οι αρμοδιότητες τους. Βασικές πτυχές του προγράμματος είναι η διαίρεση της χώρας σε 7 αποκεντρωμένες διοικήσεις, 13 περιφέρειες και 325 δήμους. Στην πρώτη βαθμίδα τοπικής αυτοδιοίκησης αποτελείται από τον δήμο ο οποίος διοικείται από τον δήμαρχο και το δημοτικό συμβούλιο που εκλέγονται κάθε 5 έτη. Κάθε δήμος χωρίζεται σε δημοτικές ενότητες οι οποίες με την σειρά τους χωρίζονται σε κοινότητες που διοικούνται από τα τοπικά συμβούλια χωρίς όμως αυτά να μπορούν να λάβουν αποφάσεις. Στην δεύτερη βαθμίδα βρίσκεται η περιφέρεια η οποία αντιστοιχεί σε μία ευρύτερη γεωγραφική περιοχή της χώρας. Με την σειρά της αυτή διοικείται από τον περιφερειάρχη και το περιφερειακό συμβούλιο που εκλέγονται κάθε 5 έτη. Δύο ή περισσότερες περιφέρειες συγκροτούν την αποκεντρωμένη διοίκηση της οποίας ο επικεφαλής διορίζεται από την κυβέρνηση.

1.1 Μεθοδολογία

Η έρευνα πραγματοποιήθηκε στην περιφέρεια Β. Αιγαίου και συγκεκριμένα στον δήμο Χίου με σκοπό ν’ αντικατοπτρίσει τις απόψεις των τοπικών αιρετών σχετικά με το νέο σχέδιο “Καλλικράτης”, να τονιστούν τα πλεονεκτήματα και να εντοπιστούν οι πιθανές αδυναμίες. Το πρότυπο της έρευνας που ακολουθήθηκε ήταν το ποσοτικό, δηλαδή βασίζεται σε αξιόπιστες, αριθμητικές και στατιστικές μετρήσεις του συνολικού πληθυσμού των οργάνων εξουσίας στην επιλεγμένη περιοχή. Τα δεδομένα τα οποία συλλέχθηκαν μπορούν να θεωρηθούν δείγμα και όχι απογραφή, καθώς ο συνολικός αριθμός των αιρετών της περιοχής είναι 60 άτομα από τους

οποίους στην έρευνα έλαβαν μέρος οι 35 το οποίο αντιστοιχεί στο περίπου στο 58% του συνόλου.

Τα ερωτηματολόγια περιέχουν ερωτήσεις διαφόρων τύπων. Συγκεκριμένα υπάρχουν ερωτήσεις μοναδικής απάντησης, σύνθετες μοναδικής απάντησης, ερωτήσεις με διπλές απαντήσεις, πολλαπλών απαντήσεων χωρίς ιεράρχηση και ερωτήσεις ιεράρχησης. Οι ερωτήσεις αυτές, προσπαθούν να καλύψουν τις απόψεις των αιρετών πάνω σ' όλες τις ενότητες του "Καλλικράτης" και χωρίζονται στις παρακάτω ενότητες.

Αρχικά μαθαίνουμε τα προσωπικά στοιχεία του ερωτώμενου, το μορφωτικό του επίπεδο, την σχέση του με τους οργανισμούς άσκησης εξουσίας και τα κίνητρα τους για την συμμετοχή σ' αυτήν.

Η επόμενη ενότητα περιλαμβάνει ερωτήσεις σχετικά με το θεσμικό πλαίσιο της Πρωτοβάθμιας Αυτοδιοίκησης. Ειδικότερα, περιέχει ερωτήσεις για την γενική αξιολόγηση του προγράμματος "Καλλικράτης" για όλους τους δήμους, τον τοπικό δήμο του εκάστοτε ερωτώμενου και την γενική αξιολόγηση του συστήματος αποκέντρωσης. Τα βασικά ερωτήματα της δεύτερης ενότητας αφορούν τις απόψεις των αιρετών πάνω:

- Στα προβλήματα του θεσμικού πλαισίου της Πρωτοβάθμιας Αυτοδιοίκησης.
- Στις επιπτώσεις της θεσμοθετημένης πρωτοβάθμιας τοπικής αυτοδιοίκησης στην τοπική κοινωνία.
- Στην αντιμισθία του αξιώματος τους και στο δημαρχιακό ασυμβίβαστο.
- Στα ζητήματα σχετικά με τις μορφές συνεργασίας του τοπικού δήμου με τον κοινωνικό και ιδιωτικό τομέα.
- Στην μορφή ενός αποτελεσματικού αποκεντρωμένου συστήματος διοίκησης.

Η τρίτη ενότητα ασχολείται με την εφαρμογή διοικητικής μεταρρύθμισης. Οι ερωτήσεις της περιλαμβάνουν της αξιολόγηση της προοπτικής αποτελεσματικής

εφαρμογής του προγράμματος “Καλλικράτης” στην Πρωτοβάθμια Αυτοδιοίκηση και στον τοπικό δήμο, και κλείνει με ερωτήσεις σχετικά με την προοπτική της καινοτόμας αξιοποίησης της κοινωνικής οικονομίας και του εθελοντισμού. Εκφράζονται οι απόψεις σχετικά με:

- Την ύπαρξη των προϋποθέσεων για την αποτελεσματική εφαρμογή του θεσμού.
- Τα προσόντα και τις ικανότητες του τοπικού δημοτικού συμβουλίου και την χρονική περίοδο προσαρμογής του.
- Την ύπαρξη και αξιοποίηση των τοπικών πόρων.
- Τα κρίσιμα ζητήματα της περιοχής και τους τρόπους αντιμετώπισης τους.
- Την πιθανή συνεργασία του δήμου με επιχειρήσεις κοινωνικής οικονομίας για την αντιμετώπιση των κρίσιμων αυτών ζητημάτων, όπως για παράδειγμα καθαριότητα και διαχείριση υδάτινων πόρων.
- Την αξιοποίηση υπηρεσιών εθελοντικών οργανώσεων ή προσώπων.

Τέλος, η τέταρτη ενότητα καταγράφει τις απόψεις των αιρετών σχετικά με την οικονομική πολιτική, τον προγραμματισμό και την αξιοποίηση πόρων που προκύπτουν από την εφαρμογή του προγράμματος στον τοπικό δήμο. Τα ζητήματα που τίθενται στους ερωτώμενους αφορούν:

- Τις πηγές χρηματοδότησης των τοπικών υπηρεσιών και έργων.
- Την συνεργασία του δήμου με τον ιδιωτικό τομέα και τις μορφές που μπορεί να λάβει.
- Την πιθανή ιδιωτικοποίηση υπηρεσιών.

1.2 Προβλήματα

Το βασικότερο πρόβλημα που υπήρξε ήταν ότι ένα μέρος των ερωτηθέντων αιρετών δεν απάντησε, ή έδωσε ελλιπείς απαντήσεις στα ερωτηματολόγια. Συγκεκριμένα από τους 60 αιρετούς του νησιού, δόθηκαν ερωτηματολόγια στους 50 και από αυτούς απάντησαν οι 35. Άρα οι απόψεις που καταγράφηκαν αντιπροσωπεύουν το 60% του συνολικού αριθμού των αιρετών της Χίου.

Ένα άλλο πρόβλημα που παρουσιάστηκε ήταν ότι υπήρχαν ελλιπή στοιχεία σε πολλούς τομείς, όπως για παράδειγμα το μορφωτικό επίπεδο της Χίου για το οποίο δεν βρέθηκαν πληροφορίες και χρησιμοποιήθηκαν γενικά στοιχεία για το Βόρειο Αιγαίο.

ΚΕΦΑΛΑΙΟ 2ο. ΤΟΠΙΚΗ ΑΥΤΟΔΙΟΙΚΗΣΗ

Οργανισμοί τοπικής αυτοδιοίκησης (Ο.Τ.Α.) ονομάζονται τα νομικά πρόσωπα δημοσίου δικαίου που το καθένα έχει συσταθεί σε συγκεκριμένη εδαφική περιφέρεια της Ελλάδας και έχει ως σκοπό τη διοίκηση των τοπικών ζητημάτων, τα δε όργανά του εκλέγονται με καθολική ψηφοφορία από τους δημότες της περιφέρειας. Εμμέσως ο όρος εμπεριέχει και γεωγραφική και δημογραφική σημασία, υπό την έννοια ότι κάθε Ο.Τ.Α. έχει καθορισμένη έκταση, έδρα και συγκεκριμένο πληθυσμό. Οι φορείς της τοπικής αυτοδιοίκησης αντιπροσωπεύουν το λαό και αποτελούν τους εκφραστές της τοπικής δύναμης. Σύμφωνα με την τελευταία αυτοδιοικητική διαίρεση, οποιοδήποτε σημείο της ελληνικής επικράτειας (εξαιρουμένου του Αγίου Όρους) υπάγεται ταυτόχρονα στη δικαιοδοσία δύο Ο.Τ.Α.: ενός πρωτοβάθμιου, που ονομάζεται δήμος, κι ενός δευτεροβάθμιου, που ονομάζεται περιφέρεια. Οι δήμοι υποδιαιρούνται σε δημοτικές ενότητες (πρώην τοπικές κοινότητες) και κοινότητες, και σε περιφερειακές ενότητες για την περιφέρεια. Κατά το τρέχων αυτοδιοικητικό χάρτη της χώρας έχουμε 7 αποκεντρωμένες διοικήσεις, 13 περιφέρειες και 325 δήμους.

Κατά το Σύνταγμα της Ελλάδος, οι Ο.Τ.Α. είναι υπεύθυνοι για τη διοίκηση των τοπικών υποθέσεων. Ο ορισμός τού τι αποτελεί «τοπική υπόθεση», καθώς και το πώς οι σχετικές αρμοδιότητες κατανέμονται ανάμεσα σε πρωτοβάθμιους και δευτεροβάθμιους Ο.Τ.Α., ορίζεται με νόμο. Ο δήμος είναι αρμόδιος για τα στενά τοπικά ζητήματα και η περιφέρεια για τα ευρύτερα π.χ. η συντήρηση των τοπικών δρόμων ή η έκδοση άδειας λειτουργίας των συνεργείων αυτοκινήτων αποτελούν αρμοδιότητες του δήμου, όμως η συντήρηση του οδικού δικτύου που συνδέει τους δήμους ή η έκδοση πιστοποιητικών καταλληλότητας για βιομηχανίες ανήκουν στην αρμοδιότητα της περιφέρειας. Όσον αφορά τις λειτουργίες και την οργάνωσή τους, αυτή γίνεται σύμφωνα με τον «Δημοτικό και Κοινοτικό Κώδικα», που αποτελείται συνολικά από έντεκα μέρη και 287 άρθρα. Από τον ίδιο κώδικα ρυθμίζονται και οι αρμοδιότητες που εκπίπτουν στους δήμους, οι οποίες σχετίζονται με την ανάπτυξη, το περιβάλλον, την ποιότητα ζωής, την απασχόληση, την κοινωνική μέριμνα και η εύρυθμη λειτουργία των πόλεων και οικισμών, την απασχόληση, τα θέματα παιδείας,

πολιτισμού και αθλητισμού και φτάνουν έως την οργάνωση της πολιτικής προστασίας. Επίσης η κεντρική διοίκηση μπορεί να αναθέσει στους Ο.Τ.Α. και δικές της αρμοδιότητες (102§1), με τη προϋπόθεση όμως να τους ενισχύει οικονομικά (102§5). Οι Ο.Τ.Α. χαίρουν διοικητικής και οικονομικής αυτοτέλειας και οι αρχές τους εκλέγονται με καθολική μυστική ψηφοφορία (102§2). Τα όργανα διοίκησης του δήμου, είναι ο δήμαρχος και το δημοτικό συμβούλιο. Η εποπτεία του κράτους στους Ο.Τ.Α. περιορίζεται αποκλειστικά στον έλεγχο νομιμότητας των αποφάσεων και πράξεών τους (102§4).¹

2.1 Διοικητικές μεταρρυθμίσεις στην Ελλάδα

Από την ίδρυση και ανεξαρτησία της Ελλάδας, ο θεσμός της αυτοδιοίκησης έχει περάσει από πολλές αυτοδιοικητικές αναμορφώσεις και οι οποίες ήταν οι εξής:

- Ιωάννης Καποδίστριας (1828)²
Δεκατρία τμήματα με επιμέρους επαρχίες και έκτακτους επιτρόπους
- Αντιβασιλεία – Αλέξανδρος Μαυροκορδάτος (1833)³
Αντιγράφει την Γαλλική διαίρεση
Δέκα νομοί → 42 επαρχίες και δήμοι
- Κυβέρνηση Άρμανσπεργκ (1836)⁴
Τριάντα διοικήσεις με δέκα υποδιαίρεσεις
- Κυβέρνηση Κωλέττη (1845)⁵
10 νομοί → 49 επαρχίες → δήμους

¹ Σύνταγμα της Ελλάδος, ψήφισμα 27^{ης} Μαΐου 2008 της Η' Αναθεωρητικής Βουλής των Ελλήνων

² Γεώργιος Δ. Δημακόπουλος, Η διοικητική οργάνωση της ελληνικής πολιτείας 1827-1833, Αθήνα 1970

³ Εθνικό Τυπογραφείο, ΦΕΚ 16/1833

⁴ Εθνικό Τυπογραφείο, ΦΕΚ 28/1836

⁵ Εθνικό Τυπογραφείο, ΦΕΚ 36/1845

- Κωνσταντίνος Κανάρης (1864)⁶
Προσάρτηση Επτανήσων
Διαίρεση τους σε τέσσερις νομούς
- Γεώργιος Θεοτόκης (1899)⁷
Αύξηση των νομών σε 26 και 72 επαρχία
- Κυριακούλης Μαυρομιχάλης (1909)⁸
16 νομοί και 63 επαρχίες
- Ελευθέριος Βενιζέλος (1912)^{9 10 11}
Το πιο σημαντικό αυτής της μεταρρύθμισης ήταν ότι εγκαθιδρύθηκε επισήμως ως διοικητική περιφέρεια η κοινότητα και περιορίστηκε ο έλεγχος σκοπιμότητας των πράξεων δημοτικών και κοινοτικών συμβουλίων
40 δήμοι και 4.757 κοινότητες
- Γεώργιος Παπαδόπουλος (1971)
7 περιφερειακές διοικήσεις (διορισμένοι διοικητές)
Αύξηση νομαρχιών από 52 σε 56
- ΠΑΣΟΚ - Ανδρέας Παπανδρέου (1981)
1235/1982: αναβαθμίζεται ο θεσμός των νομαρχιακών συμβουλίων
1622/1986: Δεκατρείς περιφέρειες
1878/1990 και 2218/1994: Μεταβιβάζονται οι αρμοδιότητες στην αιρετή νομαρχιακή αυτοδιοίκηση
- Κωνσταντίνος Σημίτης (1997): «Πρόγραμμα Καποδίστριας»¹²
- Γεώργιος Παπανδρέου (2010): «Πρόγραμμα Καλλικράτης»¹³

⁶ Εθνικό Τυπογραφείο, ΦΕΚ 48/1864

⁷ Εθνικό Τυπογραφείο, ΦΕΚ 66/1899

⁸ Εθνικό Τυπογραφείο, ΦΕΚ 178/1909

⁹ ANZ 4057/1912 «Περί συστάσεως Δήμων και Κοινοτήτων»

¹⁰ « Λεξικόν των Δήμων, Κοινοτήτων και Συνοικισμών της Ελλάδος επί τη βάση της απογραφής του πληθυσμού του έτους 1920»

¹¹ Εθνικό Τυπογραφείο, ΦΕΚ Α58/1912

¹² Εθνικό Τυπογραφείο, ΦΕΚ 244/1997

¹³ Εθνικό Τυπογραφείο, ΦΕΚ 3852/2010

ΚΕΦΑΛΑΙΟ 3ο. ΣΤΟΙΧΕΙΑ ΠΕΡΙΦΕΡΕΙΑΣ ΧΙΟΥ

3.1 Γεωμορφολογικά χαρακτηριστικά

Η Χίος είναι το πέμπτο κατά σειρά μεγαλύτερο νησί της Ελλάδας και το εμβαδόν του καλύπτει 904 τετραγωνικά χιλιόμετρα. Βρίσκεται στο βορειοανατολικό Αιγαίο λίγα χιλιόμετρα μακριά από τα παράλια της Μικράς Ασίας και ανήκει στο σύμπλεγμα των νησιών που σχηματίζονται στο Ανατολικό Αιγαίο. Πρωτεύουσα είναι η πόλη της Χίου, γνωστή και ως χώρα. Εκεί βρίσκεται και το κύριο λιμάνι του νησιού όπως επίσης και το αεροδρόμιο.



Εικόνα 3.1 Η Χίος στο χάρτη της Ελλάδος

Ο νομός Χίου αποτελείται από την Χίο, και τα νησιά Ψαρά, Αντίψαρα και Οινούσες. Ο νέος Καλλικρατικός δήμος της Χίου δημιουργήθηκε από την συνένωση των δήμων Χίου, Αγίου Μηνά, Αμανής, Ιωνίας, Καμποχώρων, Καρδαμύλων, Μαστιχοχωρίων και Ομηρούπολης και συνολικά -ως νομός- περιλαμβάνει 52 χωριά.

Το έδαφος της Χίου είναι κατά το κύριο μέρος του ορεινό, ενώ μόνο στα Νότια και Ανατολικά του νομού σχηματίζονται κάποιες πεδινές εκτάσεις. Στα βόρεια βρίσκεται η οροσειρά Πελιναίο με ψηλότερη κορυφή τον Άγιο Ηλία (1.297 μ.). Στην

Χίο δεν υπάρχουν ποτάμια ενώ το μήκος των ακτών της φτάνει τα 213 χλμ. Το νησί είναι γνωστό για το γραφικά του τοπία αλλά και για το εύκρατο μεσογειακό κλίμα με ήπιους χειμώνες και με σπάνιες βροχές το καλοκαίρι.

Οι κυριότεροι γεωλογικοί σχηματισμοί του νησιού έχουν ηφαιστειογενή και ασβεστολιθική προέλευση. Στην νότια περιοχή η ύπαρξη αργίλου προσφέρει τις δυνατότητες για την ανάπτυξη της κεραμοπλαστικής. Παλαιότερα υπήρχαν λιγνιτωρυχεία στο νοτιοανατολικό τμήμα ενώ στο βορρά υπάρχουν εκμεταλλεύσιμα κοιτάσματα αντιμονίου στο χωριό Κέραμος και θειοσιδηρούχες ιαματικές πηγές στον γειτονικό οικισμό Αγιάσματα. Χαρακτηριστικά είναι τα μάρμαρα της Χίου, καθώς και η πιο μαλακή «θυμιανούσικη πέτρα» με σκούρο χρώμα, που χρησιμοποιούνται ως δομικά υλικά.

Σημαντικά σημεία για τη φυσική ιστορία και τη μορφολογία του νησιού αποτελούν το ηφαίστειο του Εμποριού στο νότο και το σεισμικό ρήγμα που δεσπόζει στο δρόμο από τη Χίο προς τα νότια, πριν από το χωριό Θολοποτάμιο, και εκτείνεται σε μήκος μεγαλύτερο των 3 χιλιομέτρων.

Το έδαφος της Χίου είναι πετρώδες και ορεινό με υψηλότερη κορυφή τον Προφήτη Ηλία στην οροσειρά Πεληναίο (1297 μ.). Κατά κανόνα όμως οι ορεινοί όγκοι δε φτάνουν σε μεγάλο υψόμετρο. Σημαντικότερα όρη εκτός από το Πεληναίο είναι της Αμανής βορειοδυτικά, το Αίπος, ανατολικά, και το Προβάτειο όρος ή Προβατάς στο κέντρο. Στο νότο υπάρχουν χαμηλοί αλλά πετρώδεις και δύσβατοι όγκοι.

Λιγосτές είναι οι πεδινές εκτάσεις με σημαντικότερη εκείνη του Κάμπου της Χίου με κύρια καλλιέργεια τα εσπεριδοειδή. Άλλες πεδινές εκτάσεις είναι ο κάμπος της Καλαμωτής στο νότο με καλλιέργειες λαχανικών κυρίως και της Βολισσού στα βορειοδυτικά. Στα νοτιότερα του νησιού, οι γεωργικές εκτάσεις ως επί το πλείστον χρησιμοποιούνται για την καλλιέργεια της μαστίχας. Επίσης υπάρχουν μικρές καλλιέργειες αμπελιών και ελιάς.



Εικόνα 3.2 Αριστερά: Η φημισμένη μαστίχα της Χίου. Δεξιά: Ο σχινός, – κοινώς- μαστιχόδεντρο (*Pistacia lentiscus*)

Πάρα την απουσία ποταμιών υπάρχουν χείμαρροι. Σημαντικότεροι είναι ο Παρθένης που βρίσκεται κοντά στην πόλη της Χίου και ο Κατράρης που πηγάζει από τους κεντρικούς ορεινούς όγκους και διατρέχει την λεκάνη της Καλαμωτής. Τα τελευταία χρόνια έχουν δημιουργηθεί τεχνητές λίμνες με φράγματα στα Καμπόχωρα και στα Αρμόλια, ενώ λίγο βορειότερα της Καλαμωτής κατασκευάζεται το μεγαλύτερο φράγμα του νησιού.



Από τα παραπάνω στοιχεία παρατηρούμε ότι:

- Υπάρχουν πολλές διαφοροποιήσεις όσον αφορά το ανάγλυφο (ακτές, βουνά, πεδιάδες) μεταξύ του βόρειου, του μεσαίου και του νότιου τμήματος. Αυτό δημιουργεί διαφοροποιήσεις και στις χρήσεις γης: ναυτιλία και εμπόριο στις παραθαλάσσιες περιοχές, αγροτική παραγωγή στους κάμπους, κτηνοτροφία και μεταποιητικές δραστηριότητες στις ορεινές περιοχές.
- Εκτός της νήσου Χίου υπάρχουν και τα μικρά νησιά Ψαρά, Αντίψαρα και Οινούσες στα οποία υπάρχουν συνολικά δύο οικισμοί και η πρόσβαση από και προς αυτά είναι δύσκολη και περιορισμένη.


3.2 Πληθυσμιακά

Σύμφωνα με τα αποτελέσματα της απογραφής του 2011 ο δήμος Χίου έχει πληθυσμό 51.390 κατοίκους. Πιο αναλυτικά:


Πίνακας 3.1 Αναλυτικά πληθυσμιακά στοιχεία δήμου Χίου


Δημοτική ενότητα	Δημοτικές/Τοπικές κοινότητες	Πληθ.	Οικισμοί	Θέση της ΔΕ
Χίου	Χίου	26.850	Χίος (26.850)	
Αγίου Μηνά	Θυμιανών	2.606	Αγία Ερμιών (478) Θυμιανά (1566) Καρφάς (393) Κεραμεία (11) Λευκωνιά (128) Πλάκα (30) Αγ. Κων/νος Φραγκοβουνίου (0)	
	Νεοχωρίου	655	Μονή Αγ. Μηνά (26) Νεοχώρι (587) Παραλία Αγίας Φωτεινής (49)	
	Αγίου Γάλακτος	38	Άγιον Γάλα (38)	


Αμανής	Βολισσού	313	Βολισσός (223) Κοσκινάς (20) Λήμνος (7) Λιμιά (29) Μαναγρός (9) Μονή Αγίας Μαρκέλλας (0) Σκαριώτης (5) Χωρή (20)
	Διευχών	20	Διευχά (7) Κατάβασις (13)
	Κεράμου	37	Αγιάσματα (3) Κέραμος (34)
	Κουρουνίων	75	Εγρηγόρος (27) Κουρούνια (48)
	Λεπτοπόδων	37	Αγιάσματα (3) Λεπτόποδα (34)
	Μελανίου	7	Μελανιός (7)
	Νέας Ποταμιάς	65	Νέα Ποταμιά


			(64)	
	Νενητουρίων	53	Κοσμάδος (16) Νενητούρια (37)	
	Παρπαριάς	138	Άγ. Ισίδωρος (3) Παρπαριά (135)	
	Πιραμάς	40	Πιραμά (40)	
	Πισπιλούντος	60	Πισπιλούντα (60)	
	Τρυπών	53	Εζούσα (5) Τρύπαι (48)	
	Φυτών	17	Κηπουρίαι (10) Φυτά (7)	
	Χαλανδρών	31	Αφροδίσια (19) Χάλανδρα (12)	
Ιωνίας	Καλλιμασιάς	1.100	Άγ. Αιμιλιανός (52) Βουδότοπος (17) Καλλιμασιά (958) Μονή Παναγιάς Κοιμήσεως	

			Πλακιδιώτισης (0)
	Νεήτων	924	Βοκαριά (0) Γρίδια (18) Μονή Ταξιαρχών (3) Νένητα (903)
	Βουνού	180	Άγιος Ιωάννης (6) Βουνό (171) Λιλικάς (3)
	Εξω Διδύμας	40	Έξω Διδύμα (40)
	Θολοποταμίου	692	Θολοποτάμιο (647) Σκλαβιά (45)
	Καταρράκτου	408	Καταρράκτης (408)
	Κοινής	146	Κοινή (146)
	Μέσα Διδύμας	169	Μέσα Διδύμα (168) Μονή Αγίας Ματρώνη Χαλάνδρων

			(1)	
	Μηρμηγκιού	92	Μιρμήγκιον (92)	
	Παγίδος	129	Παγίς (129)	
	Φλατσιών	76	Νεκτά (6) Φλάτσια (70)	
Καμποχώρων	Αγίου Γεωργίου Συκούση	579	Άγ.Γεώργιος Συκούσης (579)	
	Βαβιλών	209	Βαβίλοι (209)	
	Βασιλεωνίκου	377	Βασιλεώνικον(377)	
	Βερβεράτου	231	Βερβεράτον (231)	
	Δαφνώνος	385	Δαφνών (385)	
	Ζυφιά	166	Ζυφιάς (166)	
	Χαλκείου	950	Χαλκειόν (950)	

Καρδαμύλων	Καρδαμύλων	1643	Άμπελος (0) Γλαστριά (0) Γιόσωνας (20) Βλυχάδα (23) Δελφίни (0) Καρδάμυλα (710) Μαργαρίτη (0) Μάρμαρον (875) Ναγός (0) Πυργιά (15) Σαρασκηνόπετρα (0) Στροβίλη (0)	
	Αμάδων		Αμάδες (136) Κέρτης (0) Παραλία Αμάδων (4)	
	Βυκίου		Βίκιον (108) Κέραμος	

			(0)	
	Καμπιών		Καμπιά (50)	
	Πιτυούντος		Πιτυούς (257)	
	Σπαρτούντος		Σπαρτούντα (36)	
Μαστιχοχωρίων	Πυργίου	832	Βενετικό (0) Δότια (24) Εμποριός (47) Καρύντα (6) Μονή Αγ. Γεωργίου (0) Πελαγόνησος (0) Πυργίον (755)	
	Αρμωλίων	442	Αρμόλια (442)	
	Ελάτας	248	Άγ. Στέφανος (0) Ελάτα (248)	
	Βέσης	113	Βέσσα (113)	
	Πατρικών	120	Πατρικά (120)	
	Καλαμωτής	706	Αλμυρός	

			(0) Καλαμοτή (569) Κώμη (137)	
	Λιθίου	398	Λίθιον (397) Λιμένας Λιθίου (1)	
	Μεστών	437	Καλόγερος (0) Λιμένας (72) Μερικούντα (13) Μεστά (337) Νησάκι (0) Τραχύια (15)	
	Ολύμπων	376	Ολύμπιοι (376)	
Ομηρούπολης	Βροντάδου	5.332	Αίπος (7) Βροντάδος (5.323) Μονή Αγ. Στεφάνου (0) Μονή Μυρσινιδίου (2)	

Λαγκάδα	856	Άγιος Στέφανος (0) Αγρελωπός (96) Λαγκάδα (760)
Καρυών	676	Αγ.Παρασκευή (13) Αγ. Δημήτριος (37) Καρυές (618) Μονή Αγ. Μάρκου (2) Μονή Αγ. Πατέρων (4) Νέα Μονή (2)
Σιδηρούντος	38	Σιδηρούντα (38)
Ανάβατου	1	Ανάβατου (1)
Αυγώνυμων	14	Αυγώνυμα (14)
Συκιάδας	610	Παντουκίος (48) Συκιάδα (562)

14

Περιφερειακή ενότητα Χίου: 52.674 κατ., Δήμος Χίου: 51.390 κατ.

¹⁴ Εθνικό Τυπογραφείο, ΦΕΚ 3465/2012

Σύμφωνα με την απογραφή που πραγματοποιήθηκε για τη δεκαετία 1991-2001, παρατηρείται μία πληθυσμιακή αύξηση της τάξης του 2,37 %. Αυτή η ανοδική τάση έρχεται να συνεχίσει την ήδη καταγεγραμμένη αύξηση πληθυσμού της δεκαετίας 1981-1991, μια αύξηση που ωστόσο δεν ήταν ίσα κατανεμημένη στους διάφορους δήμους του νομού. Ο συντελεστής πυκνότητας πληθυσμού ανά τετρ. χιλιόμετρο είναι 60,93 που σημαίνει ότι το νησί δεν έχει μεγάλη συγκέντρωση πληθυσμού σ ένα μεμονωμένο σημείο. Στον δήμο Χίου βρίσκεται περίπου το μισό του πληθυσμού (23.779 κάτοικοι) και ακολουθούν ο δήμος Ομηρούπολης (7.335 κάτοικοι), ο δήμος Μαστιχοχωρίων (4.744 κάτοικοι), ο δήμος Ιωνίας (4.650 κάτοικοι), ο δήμος Καμποχώρων (3.154 κάτοικοι), ο δήμος Καρδαμύλων (2.920 κάτοικοι), ο δήμος Αγίου Μηνά (2.686 κάτοικοι) και ο δήμος Αμανής (2.668 κάτοικοι).

3.3 Περιφερειακό Ακαθάριστο Προϊόν

Οι πιο χαρακτηριστικές οικονομικές δραστηριότητες της Χίου είναι η ναυτιλία και ό,τι έχει να κάνει με το εμπόριο και τις μεταφορές και φυσικά οι καλλιέργειες, με τη μαστίχα να επικρατεί λόγω της μοναδικότητάς της. Στον πρωτογενή τομέα η μαστίχα ευδοκιμεί και καλλιεργείται στο νότιο τμήμα του νησιού (Μαστιχοχώρια). Το μεγαλύτερο μέρος της ετήσιας παραγωγής της, εξάγεται σε άλλες χώρες και κυρίως στην Ιαπωνία. Επιπλέον, καλλιεργούνται εσπεριδοειδή και κυρίως μανταρίνια. Άλλα παραγόμενα προϊόντα είναι το λάδι, το κρασί και τα σύκα. Τα τελευταία χρόνια έχουν γνωρίσει άνθηση οι ιχθυοκαλλιέργειες που πραγματοποιούνται σε πολλές περιοχές του νησιού: στα Καρδάμυλα, στη Λαγκάδα, στα Μεστά, στη Συκιάδα και στις Οινούσσες.

Ο δευτερογενής τομέας είναι ο μικρότερος σε μέγεθος απασχόλησης οικονομικός τομέας του νησιού. Στο δευτερογενή τομέα το μεγαλύτερο ποσοστό παραγωγής κατέχουν οι κατασκευές και ακολουθεί ο κλάδος της μεταποίησης. Ο μεταποιητικός τομέας του νησιού κυριαρχείται από την παρουσία των μονάδων παραγωγής τροφίμων και ποτών. Πρόκειται για: συσκευαστήρια ιχθυοκαλλιεργειών,

επεξεργασία και τυποποίηση μαστίχας, βιοτεχνίες παραγωγής γλυκών κουταλιού, ελαιοτριβεία/ελαιουργεία, αλευρόμυλοι, μονάδες παραγωγής ζωοτροφών κλπ.

Η οικονομία του νησιού εξαρτάται απόλυτα από τον τριτογενή τομέα, με κυρίαρχους κλάδους τις μεταφορές και το εμπόριο. Η ναυτιλία παίζει μεγάλο ρόλο στην οικονομική ζωή του νησιού αυξάνοντας συνεχώς το ανθρώπινο δυναμικό της. Επίσης υπάρχει και ο κλάδος του τουρισμού ο οποίος όμως καταλαμβάνει σχετικά μικρότερο ποσοστό στο συνολικό προϊόν του νομού. Χαρακτηριστικό είναι ότι ο νομός Χίου ήταν αυτός που παρουσίασε το μικρότερο ποσοστό αύξησης των αφίξεων σε σχέση με τους υπόλοιπους νομούς της περιφέρειας.

3.4 Ανεργία

Τα ποσοστά ανεργίας στην περιφέρεια Βορείου Αιγαίου (ανά τρίμηνο) έχουν ως εξής:

Πίνακας 3.2 Ανεργία περιφέρειας Βορείου Αιγαίου

ΤΡΙΜΗΝΑ	2011	2012	ΔΙΑΚΥΜΑΝΣΗ
Α΄ ΤΡΙΜΗΝΟ	12,6	19,6	+7,0 %
Β΄ ΤΡΙΜΗΝΟ	14,1	21,7	+7,6 %
Γ΄ ΤΡΙΜΗΝΟ	13,9	21,9	+8,0 %
Δ΄ ΤΡΙΜΗΝΟ	16,8	21,5	+4,7 %

(Πηγή: Ελληνική Στατιστική Υπηρεσία)

Το σύνολο των απασχολούμενων είναι 17.572. Από αυτούς το 10,15% απασχολείται στον πρωτογενή τομέα παραγωγής, το 16,70% στον δευτερογενή και το 56,94% στον τριτογενή ενώ υπάρχει και ένα μικρό ποσοστό (4,50%) του οποίου το είδος εργασίας παραμένει άγνωστο. Το υπόλοιπο 11,71% είναι άνεργοι.

Σε σύγκριση με τα ποσοστά απασχόλησης στους τομείς παραγωγής της περιφέρειας Βορείου Αιγαίου, παρατηρείται ότι στον δευτερογενή τομέα και στην ανεργία, κυμαίνονται στα ίδια επίπεδα με ποσοστά 15,59% και 10,41% αντίστοιχα. Το ποσοστό της περιφέρειας στον πρωτογενή τομέα είναι 19,84% ενώ στον τριτογενή

είναι 49,72%. Παρατηρείται δηλαδή ότι ο πρωτογενής τομέας για τον δήμο Χίου είναι αναιμικός και ο τριτογενής ανεπτυγμένος, κάτι το οποίο ήταν αναμενόμενο λόγω της μεγάλης απασχόλησης με την ναυτιλία και με τις επιχειρήσεις.

Συμπεραίνοντας μπορούμε να πούμε ότι η υπερβολική ανάπτυξη του τριτογενούς τομέα σε συνάρτηση με την οικονομική κρίση που μαστίζει την χώρα, έχει συμβάλει σε μεγάλο βαθμό στην ανάπτυξη της ανεργίας. Όμως το ποσοστό ανεργίας του νησιού είναι χαμηλότερο από το μέσο ποσοστό ανεργίας της υπόλοιπης χώρας (15%), καθώς το νησί διαθέτει μια οικονομική ευρωστία λόγω της ναυτιλίας. Ταυτόχρονα τον τελευταίο καιρό γίνονται προσπάθειες από διάφορους φορείς, όπως για παράδειγμα την πυροσβεστική με την πρόσληψη νέου προσωπικού, τον ΟΑΕΔ, και τον δήμο μέσω των κοινωφελών προγραμμάτων εργασίας για την καταπολέμηση της ανεργίας.

3.5 Εκπαίδευση – Υποδομές εκπαίδευσης

Για το έτος 2012 τα στοιχεία έχουν ως εξής: από τα 137 εκπαιδευτικά ιδρύματα Α' βάθμιας εκπαίδευσης που βρίσκονται συνολικά στην περιφέρεια Βορείου Αιγαίου, τα 32 από αυτά βρίσκονται στο νομό της Χίου, ποσοστό που αναλογεί στο 23,36 %. Αξίζει να σημειωθεί πως σε όλη την περιφέρεια καμία σχολική μονάδα δεν είναι κλειστή. Οι εκπαιδευτικοί που απασχολούνται στην περιφέρεια ανέρχονται στους 1546, με τον νομό να απαριθμεί τους 416 (29,6 %). Πιο συγκεκριμένα, οι 110 είναι άρρενες (26,44 %) και 306 γυναίκες (73,56 %). Όσον αφορά τους μη διδάσκοντες, αυτοί ανέρχονται στους 103 σύνολο, με τους 15 εξ αυτών να είναι άρρενες (14,56 %) και 88 γυναίκες (85,44 %).

Στην Β' βάθμια εκπαίδευση, από τα 50 γυμνάσια της περιφέρειας τα 14 βρίσκονται στο νομό της Χίου (28 %). Συνολικός απαριθμούν 823 εκπαιδευτικούς με τους 265 (32,2 %) να βρίσκονται στον νομό της Χίου. Από τους 265, οι 105 είναι άρρενες (39,62 %) και 160 γυναίκες (60,38 %).

3.6 Εξελίξεις ανά Παραγωγικό Τομέα

Οι δείκτες ανάπτυξης του νησιού υποδεικνύουν στασιμότητα στην παραγωγικότητα του πρωτογενή τομέα και χαμηλή παραγωγικότητα του δευτερογενή τομέα. Στα χαμηλά ποσοστά απασχόλησης σημαντικό ρόλο λαμβάνει ο μη οικονομικά ενεργός πληθυσμός, ιδιαίτερα στις γυναίκες. Επίσης υπάρχει ανισομερώς κατανομημένο εισόδημα μεταξύ βόρειας και νότιας Χίου.

Παρόλο τον χαμηλό ρυθμό ανάπτυξης και τα προβλήματα που υπάρχουν, γίνονται προσπάθειες εξέλιξης σ' όλους τους τομείς.

Ο πρωτογενής τομέας εξελίσσεται κυρίως στην νότια μεριά του νησιού και στο υπόλοιπο παραμένει σχετικά στατικός καθώς στα νότια συναντάμε την καλλιέργεια της μαστίχας ενώ βόρεια και κεντρικά με την καλλιέργεια ασχολείται ένα πολύ μικρό ποσοστό.

Στον δευτερογενή τομέα οι εξελίξεις αφορούν επιχειρήσεις παρασκευής προϊόντων οι οποίες προσπαθούν να δραστηριοποιηθούν και εκτός νησιού. Χαρακτηριστικά παραδείγματα αποτελούν εταιρείες παραγωγής μαστίχας και χυμών οι οποίες διαφημίζονται πανελλήνια. Ταυτόχρονα σημαντική ανάπτυξη τα τελευταία χρόνια γνωρίζουν και οι ιχθυοκαλλιέργειες. Στον τομέα παραγωγής ενέργειας πολλές εκτάσεις που παραμένουν ακαλλιέργητες χρησιμοποιούνται για την τοποθέτηση φωτοβολταϊκών που προσπαθούν να εκμεταλλευτούν την ηλιοφάνεια του νησιού.

Στον τριτογενή τομέα, ο οποίος είναι πολύ αναπτυγμένος στο κέντρο του νησιού, συναντάμε τις περισσότερες προσπάθειες ανάπτυξης. Τον τελευταίο χρόνο πραγματοποιείται ανάπλαση του λιμανιού, γίνονται προσπάθειες επέκτασης του αεροδρομίου αναδιαμόρφωσης και βελτίωσης του οδικού δικτύου και αρχαιολογικών χώρων με σκοπό την αύξηση τουρισμού. Σε αυτές τις προσπάθειες περιλαμβάνεται και η απόφαση του δήμου για ταξίδι στην γειτονική Τουρκία χωρίς διαβατήριο.

3.7 Υποδομές

Οι υπάρχουσες μεταφορές των νησιών χωρίζονται σε δύο είδη. Τοπικά, οδικές συγκοινωνίες που ενώνουν τους δήμους εντός των νησιών καθώς και υπερτοπικά με θαλάσσιες και εναέρια μεταφορές.

Η Χίος διαθέτει περιφερειακά ΚΤΕΛ που ενώνουν τους δήμους της. Το οδικό δίκτυο θεωρείται πλήρες όσον αφορά τη χάραξη και τις συνδέσεις. Πρέπει όμως να βελτιωθεί η ποιότητα των οδοστρωμάτων διότι είναι η βασική αιτία αύξησης των χρόνο-αποστάσεων και γίνεται ανασταλτικός παράγοντας ανάπτυξης ιδιαίτερα στη Βόρεια Χίο.

Το πρωτεύον οδικό δίκτυο καλύπτει επαρκώς τις ανάγκες σύνδεσης της πρωτεύουσας του νησιού με τους υπόλοιπους δήμους. Το δευτερεύον οδικό δίκτυο αποτελείται από διακλαδώσεις και προεκτάσεις του πρωτεύοντος δικτύου που συνδέουν τα σημαντικότερα οικιστικά κέντρα του νομού μεταξύ τους. Και τα δύο αυτά δίκτυα χρειάζονται συνεχείς ελέγχους για την ποιότητα χάραξης του οδοστρώματος. Τέλος υπάρχει και το αγροτικό δίκτυο στο χρειάζεται διάνοιξη και βελτίωση μικρών δρόμων για την ανάπτυξη της κτηνοτροφίας καθώς και δασικών δρόμων στην κεντρική και βόρεια Χίο, κυρίως για δασοπροστασία.

Η σύνδεση με την υπόλοιπη Ελλάδα πραγματοποιείται μέσω θαλάσσιων και αεροπορικών συγκοινωνιών. Το πρώτο λιμάνι που λειτουργεί για την ακτοπλοϊκή σύνδεση του νομού με την υπόλοιπη χώρα είναι αυτό της Χίου. Το δεύτερο μεγάλο λιμάνι του νομού βρίσκεται στα Μεστά και συνδέει ακτοπλοϊκά τη Χίο με τη Ραφήνα. Ενώ υπάρχουν και ακόμα δύο μικρότερα λιμάνια στην Βολισσό και στα Καρδάμυλα τα οποία συνδέουν το νησί με τα Ψαρά και τις Οινούσες αντίστοιχα. Το αεροδρόμιο βρίσκεται σε απόσταση 1,50 χλμ από την πόλη της Χίου. Υπάρχουν καθημερινά δρομολόγια για Αθήνα και Θεσσαλονίκη και εβδομαδιαία για τα υπόλοιπα νησιά της περιφέρειας.

Η υγειονομική περίθαλψη καλύπτεται από το δημόσιο νοσοκομείο Σκυλίτσιο, ενώ υπάρχουν και κάποιες ιδιωτικές κλινικές και ιατρεία.

Στον νομό υπάρχουν 29 δημοτικά σχολεία, 12 γυμνάσια, 8 ενιαία λύκεια, 5 ΤΕΕ και ένα ΙΕΚ.

Επίσης στην Χίο φιλοξενείται η σχολή επιστημών της διοίκησης του Πανεπιστημίου Αιγαίου οι οποία αποτελείται από το Τμήμα Διοίκησης Επιχειρήσεων, το Τμήμα Ναυτιλίας και Επιχειρηματικών Υπηρεσιών και το Τμήμα Μηχανικών Οικονομίας και Διοίκησης.

Για την διαχείριση και καταστροφή των απορριμμάτων υπάρχουν διάφορες χωματερές και ένας βιολογικός καθαρισμός που βρίσκεται λίγο έξω από την πόλη της Χίου.

ΚΕΦΑΛΑΙΟ 4ο. ΑΝΑΛΥΣΗ ΕΡΩΤΗΜΑΤΟΛΟΓΙΩΝ

Για να πραγματοποιηθεί αυτή η έρευνα προμηθεύτηκα από το εκπαιδευτικό μου ίδρυμα ένα ερωτηματολόγιο το οποίο καλούνταν να συμπληρώσουν οι αιρετοί του δήμου. Το ερωτηματολόγιο περιλάμβανε συνολικά 50 ερωτήσεις διαχωρισμένες σε πέντε ενότητες, ανάλογα με τον τύπο των ερωτήσεων. Στην πρώτη ενότητα περιλαμβάνονταν ερωτήσεις που αφορούσαν την ταυτότητα του αιρετού, η δεύτερη σχετικά με το θεσμικό πλαίσιο, η τρίτη σχετικά με την εφαρμογή της διοικητικής μεταρρύθμισης, η τέταρτη με την οικονομική πολιτική και τον προγραμματισμό, ενώ η τελευταία διαφοροποιούνταν πλήρως από τις υπόλοιπες καθώς περιλάμβανε μια ερώτηση προαιρετικής απάντησης στην οποία ο αιρετός μπορούσε να αναπτύξει μια πιο ελεύθερη άποψη σε μορφή κειμένου.

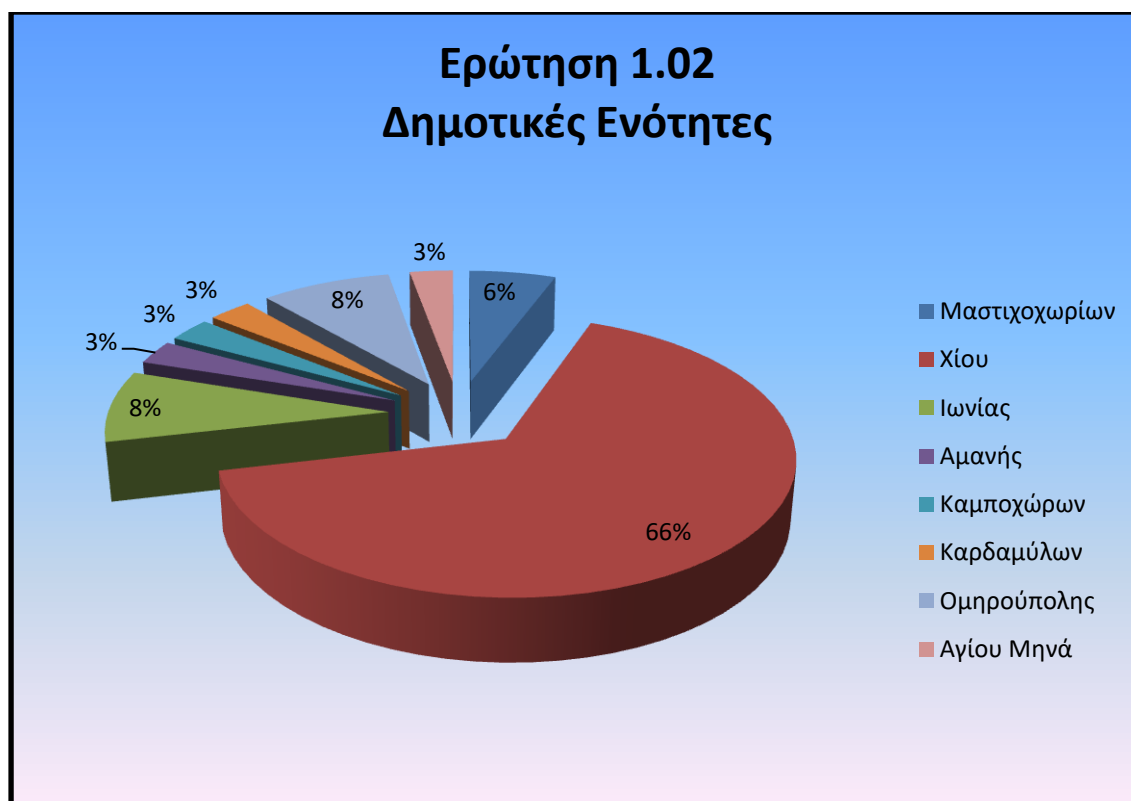
Συνολικά στην έρευνα πήραν μέρος 35 από τους 60 αιρετούς και οι μέθοδοι που χρησιμοποιήθηκαν για την συμπλήρωση των ερωτηματολογίων ήταν με την μορφή συνέντευξης και e-mail.

4.1 ΤΜΗΜΑ Α΄. ΤΑΥΤΟΤΗΤΑ ΕΡΩΤΩΜΕΝΟΥ

Ερώτηση 1.02: Δημοτική ενότητα

Πίνακας 4.1 Δημοτική ενότητα

ΔΗΜΟΤΙΚΗ ΕΝΟΤΗΤΑ	ΣΥΧΝΟΤΗΤΑ
Μαστιχοχωρίων	2
Χίου	23
Ιωνίας	3
Αμανής	1
Καμποχώρων	1
Καρδαμύλων	1
Ομηρούπολης	3
Αγίου Μηνά	1



Διάγραμμα 4.1 Δημοτική ενότητα

Ερώτηση 2: Φύλο ερωτώμενου

Πίνακας 4.2 Φύλο

ΦΥΛΟ	ΣΥΧΝΟΤΗΤΑ
Άντρες	30
Γυναίκες	5



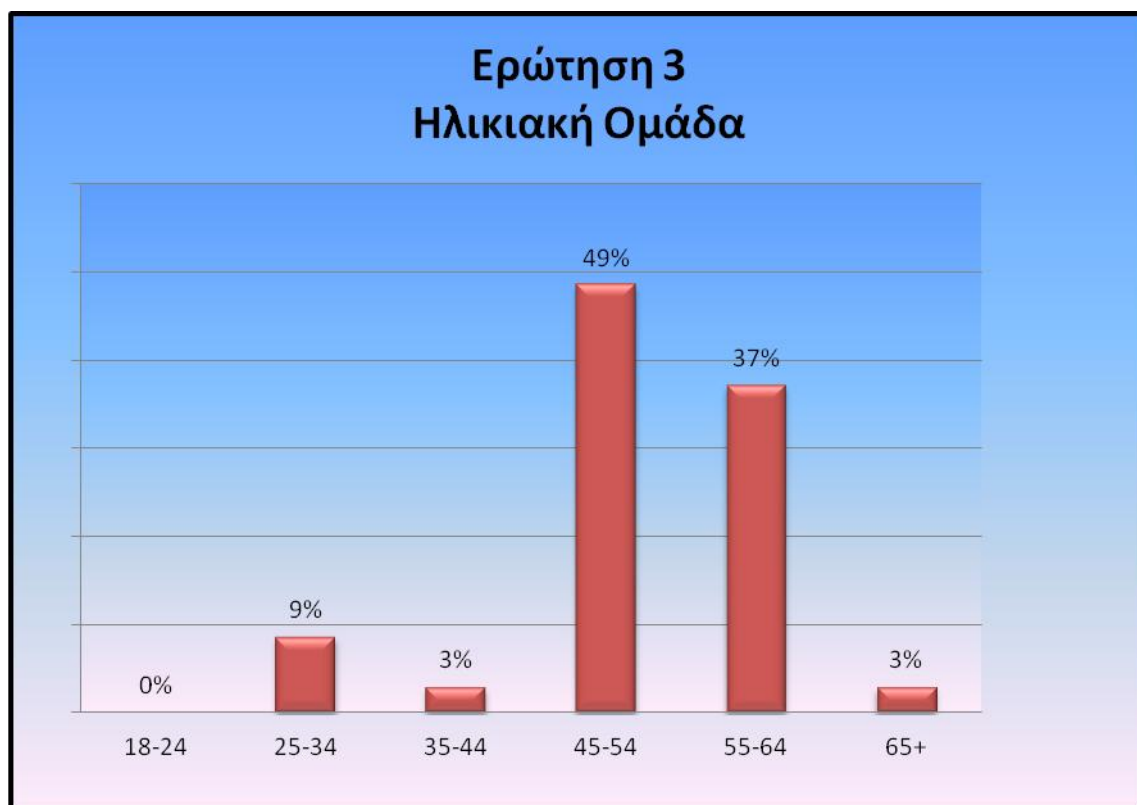
Διάγραμμα 4.2 Φύλο

Στους 35 αιρετούς, οι 5 είναι γυναίκες και οι υπόλοιποι άνδρες, το οποίο σε σύγκριση με το ποσοστό πληθυσμού του νησιού, στο οποίο η αναλογία είναι περίπου 50-50 για τα δύο φύλα, υποδεικνύει ότι οι γυναίκες δεν λαμβάνουν ιδιαίτερο ρόλο στα κοινά.

Ερώτηση 3: Ηλικιακή ομάδα

Πίνακας 4.3 Ηλικιακή ομάδα

ΗΛΙΚΙΕΣ	ΣΥΧΝΟΤΗΤΑ
18-24	0
25-34	3
34-44	1
45-54	17
55-64	13
65+	1



Διάγραμμα 4.3 Ηλικιακή ομάδα

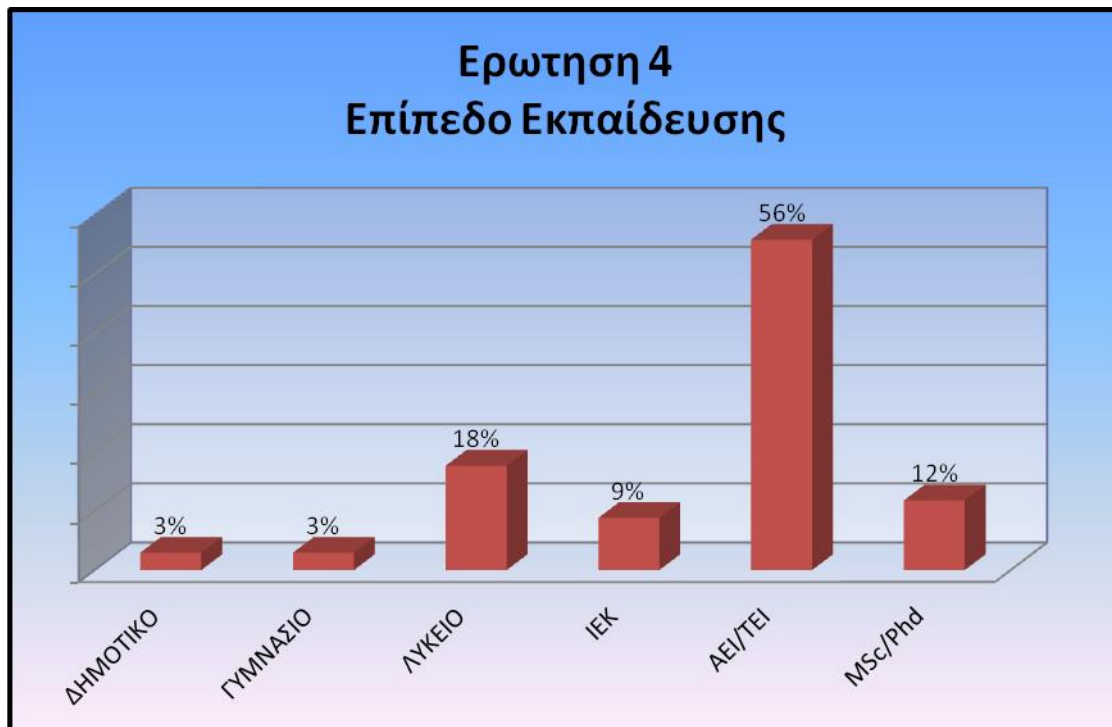
Η επόμενη ερώτηση αφορά τις ηλικίες των αιρετών. Παρατηρείται ότι οι περισσότεροι ανήκουν στην ηλικιακή ομάδα 45-54 ετών ενώ η δεύτερη ομάδα με τους περισσότερους εκλεγμένους είναι 55-64. Συνολικά στις δύο αυτές ομάδες ανήκει το 86% των ατόμων με τις υπόλοιπες ομάδες να λαμβάνουν ένα πολύ μικρό ποσοστό

ενώ δεν υπάρχει κανένας εκλεγμένος έως 24 ετών. Πολύ εύκολα συμπεραίνεται η απουσία νέων ανθρώπων και των απόψεων τους των οποίων η ζωή μελλοντικά θα επηρεαστεί περισσότερο από το “Καλλικράτης”. Λαμβάνοντας υπόψη τη δυσκολία στην προσαρμοστικότητα των μεγαλύτερων ηλικιακών ομάδων σε αλλαγές, ίσως το νέο πρόγραμμα να αντιμετωπίζεται με επιφυλακτικότητα.

Ερώτηση 4: Επίπεδο εκπαίδευσης

Πίνακας 4.4 Επίπεδο εκπαίδευσης

ΕΠΙΠΕΔΟ ΕΚΠΑΙΔΕΥΣΗΣ	ΣΥΧΝΟΤΗΤΑ
Δημοτικό	1
Γυμνάσιο	1
Λύκειο	6
ΙΕΚ	3
ΑΕΙ/ΤΕΙ	19
MSc/Phd	4



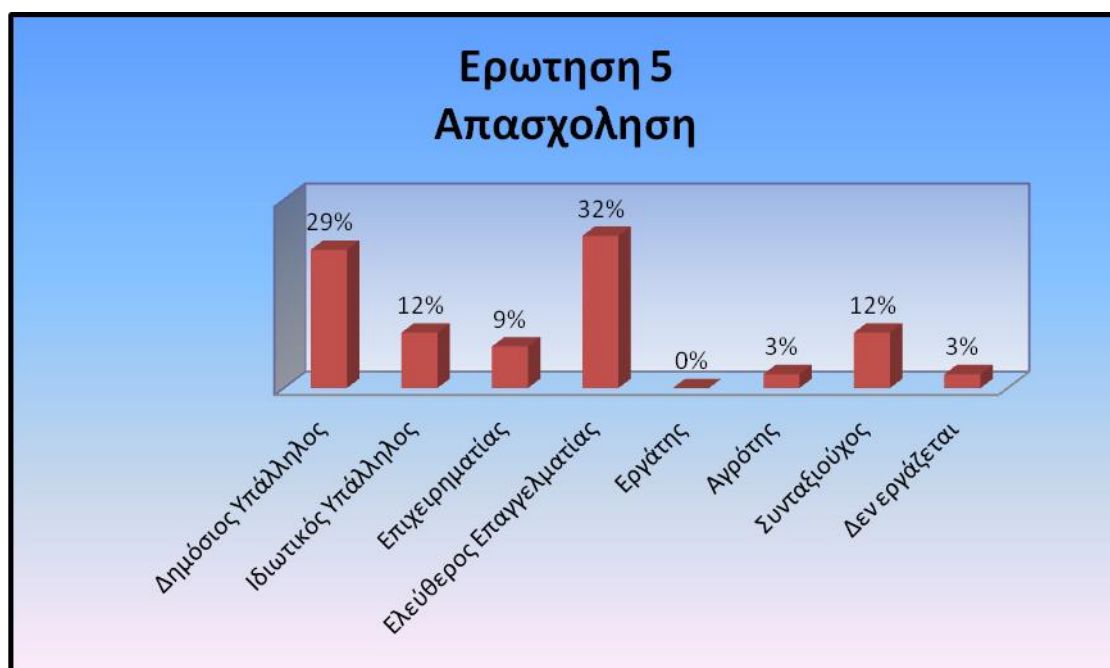
Διάγραμμα 4.4 Επίπεδο εκπαίδευσης

Μια ματιά στο σχεδιάγραμμα 4.4, το οποίο περιλαμβάνει στοιχεία για το επίπεδο εκπαίδευσης των αιρετών, είναι αρκετή για να φανεί ότι τα ποσοστά ταιριάζουν με τα στοιχεία του μορφωτικού επιπέδου που έχουν αναφερθεί παραπάνω. Στο σχεδιάγραμμα φαίνεται ότι το 68% των ερωτηθέντων έχει τελειώσει τουλάχιστον κάποια ανώτατη σχολή (12% κατέχει και μεταπτυχιακή εκπαίδευση) ενώ το 27% έχει τελειώσει τουλάχιστον το λύκειο (9% έχει δίπλωμα από κάποιο ΙΕΚ). Μόλις το 6% έχει τελειώσει το δημοτικό ή το γυμνάσιο. Φαίνεται καθαρά ότι το ποσοστό εκπαίδευσης των αιρετών του νησιού είναι αρκετά μεγάλο κάτι το οποίο είναι πολύ σημαντικό αφού η εκπαίδευση είναι ένας παράγοντας που παίζει μεγάλο ρόλο για τα άτομα τα οποία διοικούν και λαμβάνουν σημαντικές αποφάσεις.

Ερώτηση 5: Απασχόληση

Πίνακας 4.5 Απασχόληση

ΑΠΑΣΧΟΛΗΣΗ	ΣΥΧΝΟΤΗΤΑ
Δημόσιος Υπάλληλος	10
Ιδιωτικός Υπάλληλος	4
Επιχειρηματίας	3
Ελεύθερος Επαγγελματίας	11
Εργάτης	0
Αγρότης	1
Συνταξιούχος	4
Δεν εργάζεται	1



Διάγραμμα 4.5 Απασχόληση

Τα επαγγελματικά στοιχεία των αιρετών, φαίνονται στο σχεδιάγραμμα 4.5. Παρατηρείται ότι το 97% των αιρετών έχουν και μια δεύτερη απασχόληση. Από αυτούς ένας τους τρεις είναι δημόσιος υπάλληλος ή ελεύθερος επαγγελματίας και 12% είναι συνταξιούχοι. Τα ποσοστά αυτά ανταποκρίνονται στο επαγγελματικό

επίπεδο της Χίου, καθώς έχει αναφερθεί ότι ο τριτογενής τομέας είναι ο πιο αναπτυγμένος.

Ερώτηση 6: Υπάρχει προηγούμενη συμμετοχή σας σε αιρετά όργανα αυτοδιοίκησης:

Πίνακας 4.6 Προηγούμενη συμμετοχή σε αιρετά όργανα αυτοδιοίκησης

ΠΡΟΗΓΟΥΜΕΝΗ ΣΥΜΜΕΤΟΧΗ ΣΤΗΝ ΑΥΤΟΔΙΟΙΚΗΣΗ	ΣΥΧΝΟΤΗΤΑ
Ναι	27
Όχι	8



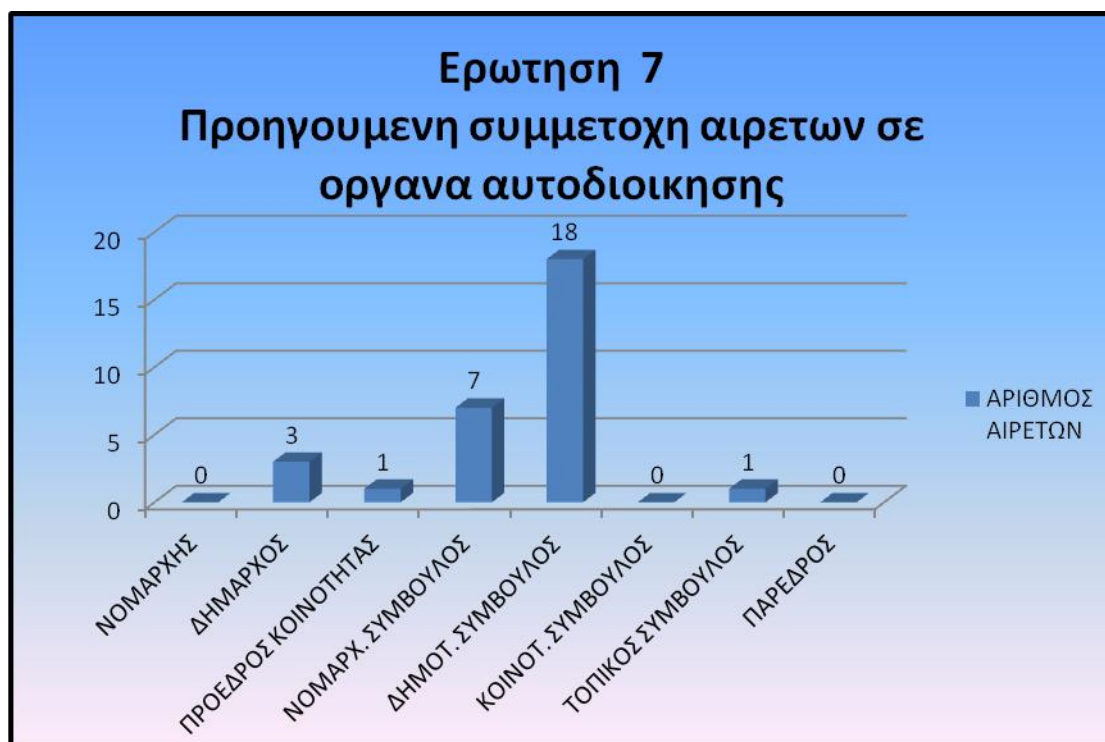
Διάγραμμα 4.6 Προηγούμενη συμμετοχή σε αιρετά όργανα αυτοδιοίκησης

Οι περισσότεροι αιρετοί (77%) συμμετείχαν και σε προηγούμενο όργανο ΟΤΑ, που σημαίνει ότι έχουν εμπειρία από το προηγούμενο σύστημα τοπικής αυτοδιοίκησης (“Καποδίστριας”).

Ερώτηση 7: Προηγούμενη συμμετοχή σε αιρετά όργανα αυτοδιοίκησης

Πίνακας 4.7 Προηγούμενη συμμετοχή σε αιρετά όργανα αυτοδιοίκησης

ΠΡΟΗΓΟΥΜΕΝΗ ΣΥΜΜΕΤΟΧΗ ΣΕ ΑΙΡΕΤΑ ΟΡΓΑΝΑ ΑΥΤΟΔΙΟΙΚΗΣΗΣ	ΑΡΙΘΜΟΣ ΑΙΡΕΤΩΝ
Νομάρχης	0
Δήμαρχος	3
Πρόεδρος Κοινότητας	1
Νομαρχιακός Σύμβουλος	7
Δημοτ. Σύμβουλος	18
Κοινοτικός Σύμβουλος	0
Τοπικός Σύμβουλος	1
Πάρεδρος	0

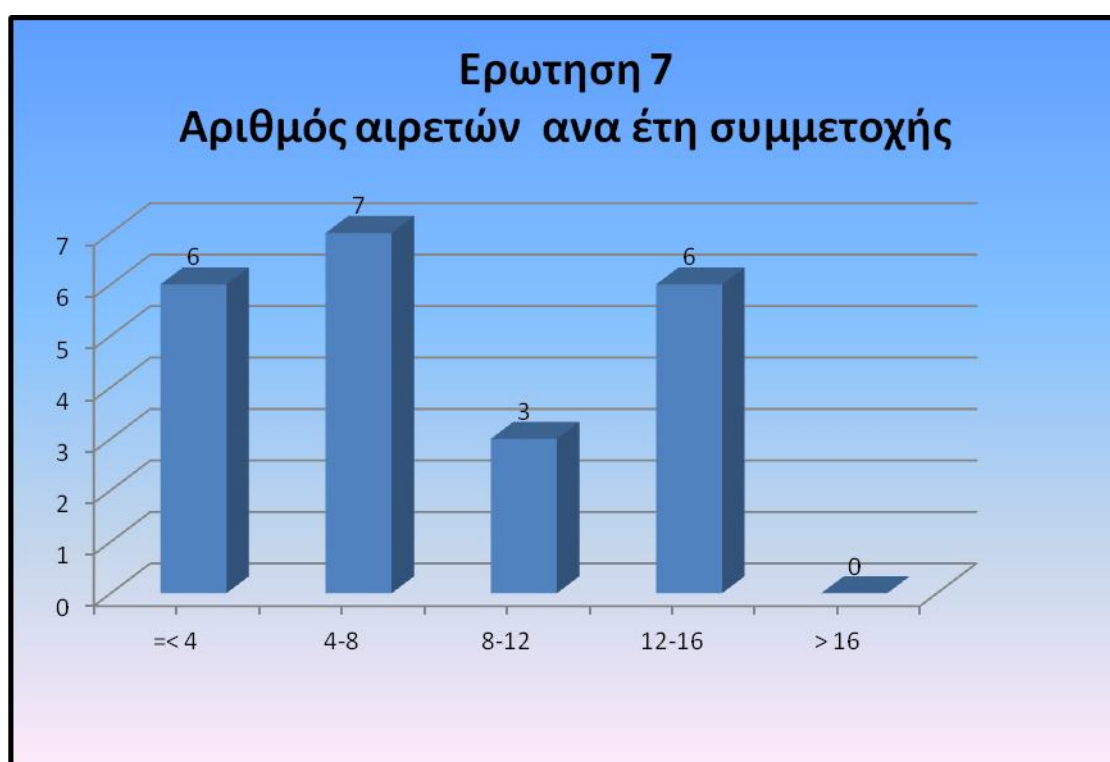


Διάγραμμα 4.7 Προηγούμενη συμμετοχή σε αιρετά όργανα αυτοδιοίκησης

Όσον αφορά την προηγούμενη συμμετοχή τους στην αυτοδιοίκηση, συμμετείχαν κυρίως ως νομαρχιακοί και δημοτικοί σύμβουλοι.

Πίνακας 4.8 Έτη συμμετοχής

ΕΤΗ ΣΥΜΜΕΤΟΧΗΣ	ΑΡΙΘΜΟΣ ΑΙΡΕΤΩΝ
=< 4	6
4-8	7
8-12	3
12-16	6
> 16	0



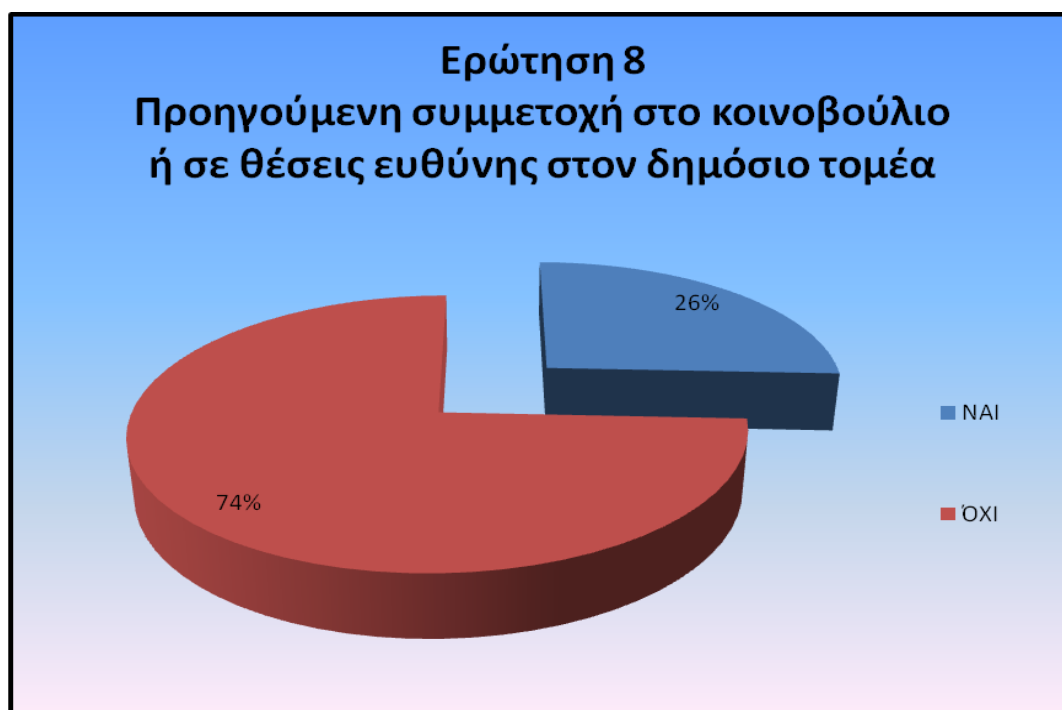
Διάγραμμα 4.8 Έτη συμμετοχής

Θετικό είναι ότι το μεγαλύτερο ποσοστό αιρετών κατέχει εμπειρία πάνω από τέσσερα έτη, γνωρίζουν τις αδυναμίες που προσπαθεί να καλύψει το νέο πρόγραμμα και μπορούν να το δουν συγκριτικά σε σχέση με άλλα προγράμματα.

Ερώτηση 8: Υπάρχει προηγούμενη συμμετοχή σας στο Κοινοβούλιο ή σε θέσεις ευθύνης στο δημόσιο τομέα;

Πίνακας 4.9 Προηγούμενη συμμετοχή στο Κοινοβούλιο ή σε θέσεις ευθύνης στο δημόσιο τομέα

ΠΡΟΗΓΟΥΜΕΝΗ ΣΥΜΜΕΤΟΧΗ ΣΤΟ ΚΟΙΝΟΒΟΥΛΙΟ Ή ΣΕ ΘΕΣΕΙΣ ΕΥΘΥΝΗΣ ΣΤΟ ΔΗΜΟΣΙΟ ΤΟΜΕΑ	ΣΥΧΝΟΤΗΤΑ
Ναι	9
Όχι	26



Διάγραμμα 4.9 Προηγούμενη συμμετοχή στο Κοινοβούλιο ή σε θέσεις ευθύνης στο δημόσιο τομέα

Ερώτηση 9: Προηγούμενη συμμετοχή σας στο Κοινοβούλιο ή σε θέσεις ευθύνης στο δημόσιο τομέα ως:

Πίνακας 4.10 Θέση προηγούμενης συμμετοχής στο Κοινοβούλιο ή σε θέσεις ευθύνης στο δημόσιο τομέα

ΠΡΟΗΓΟΥΜΕΝΗ ΣΥΜΜΕΤΟΧΗ ΣΤΟ ΚΟΙΝΟΒΟΥΛΙΟ Η ΣΕ ΘΕΣΕΙΣ ΕΥΘΥΝΗΣ ΣΤΟ ΔΗΜΟΣΙΟ ΤΟΜΕΑ	ΑΡΙΘΜΟΣ ΑΙΡΕΤΩΝ
Βουλευτής	0
Στο ΔΣ Οργανισμού	7
Επικεφαλής Δημόσιας Υπηρεσίας	2
Άλλο	0

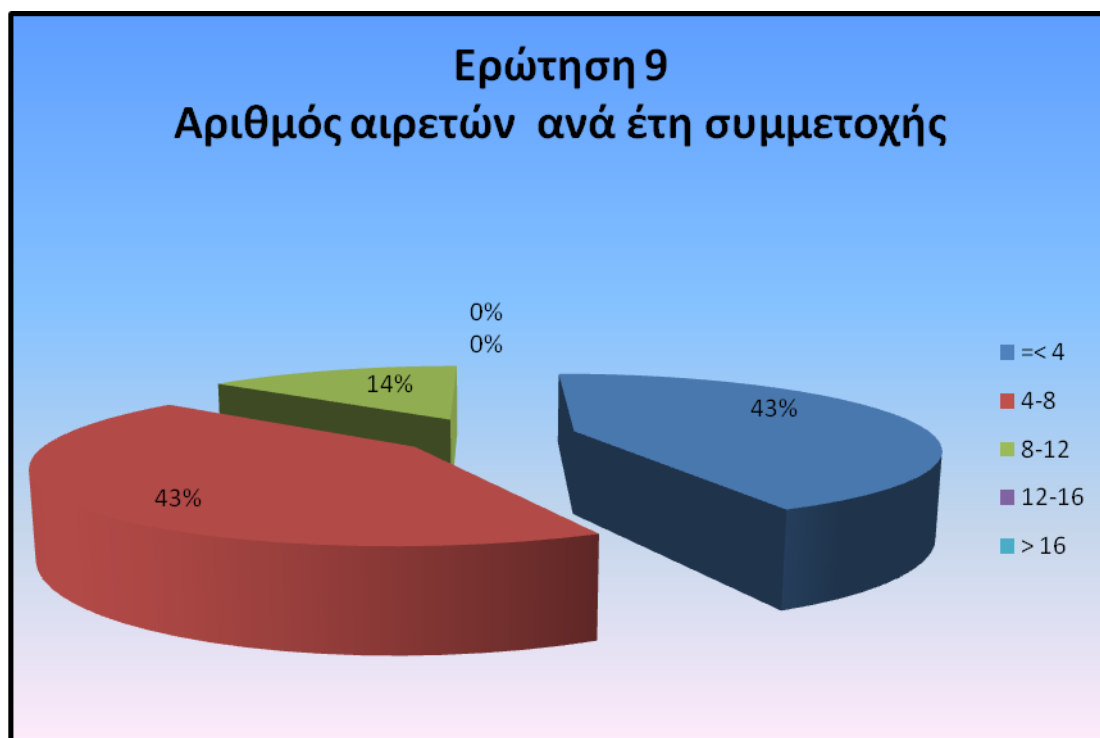


Διάγραμμα 4.10 Θέση προηγούμενης συμμετοχής στο Κοινοβούλιο ή σε θέσεις ευθύνης στο δημόσιο τομέα

Παρόλο που υπάρχει μεγάλη προηγούμενη συμμετοχή αιρετών σε επίπεδο τοπικής αυτοδιοίκησης, δεν συμβαίνει το ίδιο για την συμμετοχή τους στο κοινοβούλιο ή θέση ευθύνης στον δημόσιο τομέα. Μόνο 9 από τους 35 έχουν τέτοια προηγούμενη εμπειρία, και οι 7 από αυτούς συμμετείχαν σε ΔΣ οργανισμού.

Πίνακας 4.11 Έτη συμμετοχής

ΕΤΗ ΣΥΜΜΕΤΟΧΗΣ	ΑΡΙΘΜΟΣ ΑΙΡΕΤΩΝ
=< 4	3
4-8	3
8-12	1
12-16	0
> 16	0



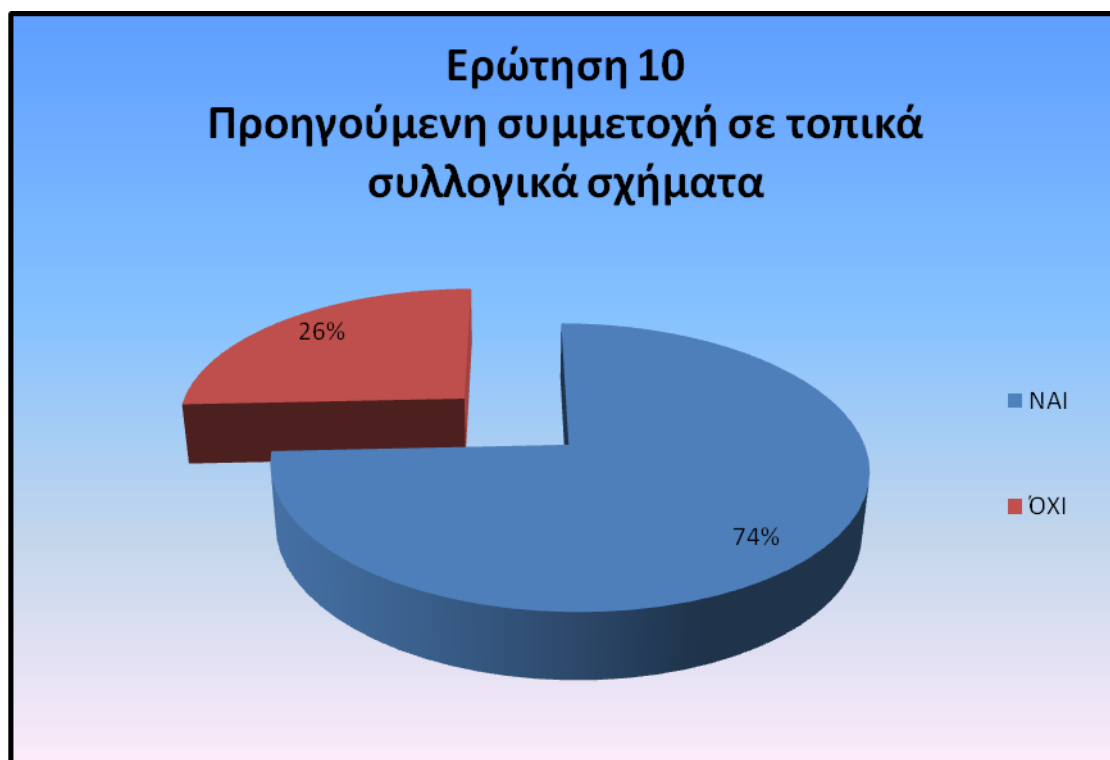
Διάγραμμα 4.11 Έτη συμμετοχής

Μπορεί ο αριθμός τους να είναι μικρός όσον αφορά την συμμετοχή τους στο κοινοβούλιο ή θέση ευθύνης στον δημόσιο τομέα, η εμπειρία τους όμως είναι μεγάλη καθώς φτάνει έως και τα 8 χρόνια.

Ερώτηση 10: Υπάρχει προηγούμενη συμμετοχή σας σε τοπικά συλλογικά όργανα;

Πίνακας 4.12 Προηγούμενη συμμετοχή σε τοπικά συλλογικά όργανα

ΠΡΟΗΓΟΥΜΕΝΗ ΣΥΜΜΕΤΟΧΗ ΣΕ ΤΟΠΙΚΑ ΣΥΛΛΟΓΙΚΑ ΟΡΓΑΝΑ	ΣΥΧΝΟΤΗΤΑ
Ναι	26
Όχι	9



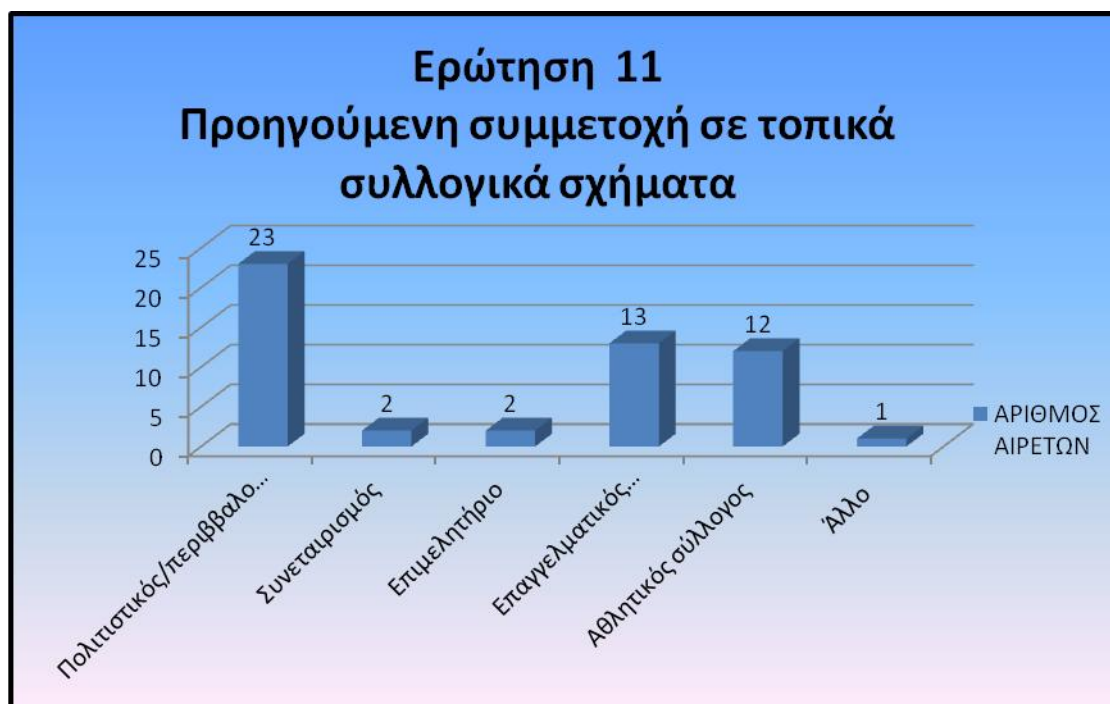
Διάγραμμα 4.12 Προηγούμενη συμμετοχή σε τοπικά συλλογικά όργανα

Οι περισσότεροι αιρετοί ασχολούνται με τοπικά συλλογικά σχήματα (74%) που υποδεικνύει ότι λαμβάνουν μέρος και με άλλους τρόπους στην διαμόρφωση της κοινωνίας της Χίου.

Ερώτηση 11: Προηγούμενη συμμετοχή σε τοπικά συλλογικά όργανα ως:

Πίνακας 4.13 Θέση προηγούμενης συμμετοχής σε τοπικά συλλογικά όργανα

ΠΡΟΗΓΟΥΜΕΝΗ ΣΥΜΜΕΤΟΧΗ ΣΕ ΤΟΠΙΚΑ ΣΥΛΛΟΓΙΚΑ ΣΧΗΜΑΤΑ	ΑΡΙΘΜΟΣ ΑΙΡΕΤΩΝ
Πολιτιστικός/περιβαλλοντικός σύλλογος	23
Συνεταιρισμός	2
Επιμελητήριο	2
Επαγγελματικός σύλλογος(προσδιορίστε)	13
Αθλητικός σύλλογος	12
Άλλο	1



Διάγραμμα 4.13 Θέση προηγούμενης συμμετοχής σε τοπικά συλλογικά όργανα

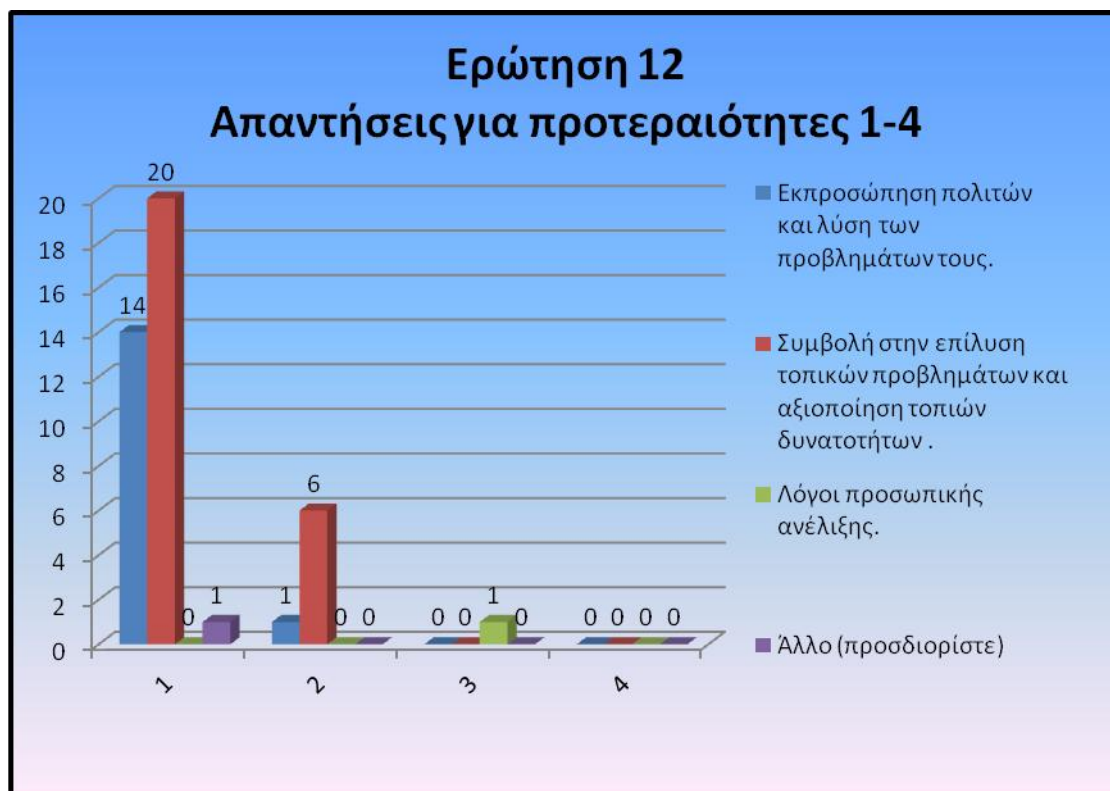
Την μεγαλύτερη μερίδα συμμετοχής λαμβάνουν οι περιβαλλοντολογικοί/πολιτιστικοί (22 άτομα), οι αθλητικοί σύλλογοι (12 άτομα) και οι επαγγελματικοί σύλλογοι (12 άτομα). Οι περισσότεροι αιρετοί συμμετέχουν στα [51]

τοπικά συλλογικά σχήματα τα τελευταία 8 χρόνια αλλά επίσης ένα μεγάλο μέρος ασχολείται σε βάθος χρόνου που ξεπερνά τα 16 χρόνια.

Ερώτηση 12: Ποια ήταν τα κίνητρα συμμετοχής σας στις δημοτικές εκλογές:

Πίνακας 4.14 Κίνητρα συμμετοχής στις δημοτικές εκλογές

ΚΙΝΗΤΡΑ ΣΥΜΜΕΤΟΧΗΣ ΣΤΙΣ ΔΗΜΟΤΙΚΕΣ ΕΚΛΟΓΕΣ	ΠΡΟΤΕΡΑΙΟΤΗΤΑ			
	1	2	3	4
Εκπροσώπηση πολιτών και λύση των προβλημάτων τους	14	1	0	0
Συμβολή στην επίλυση τοπικών προβλημάτων και αξιοποίηση τοπιών δυνατοτήτων	20	6	0	0
Λόγοι προσωπικής ανέλιξης	0	0	1	0
Άλλο (προσδιορίστε)	1	0	0	0



Διάγραμμα 4.14 Κίνητρα συμμετοχής στις δημοτικές εκλογές

Στην ερώτηση για τα κίνητρα συμμετοχής στις δημοτικές εκλογές, η κυρίαρχη επιλογή είναι η ‘Συμβολή στην επίλυση τοπικών προβλημάτων και αξιοποίηση των τοπικών δυνατοτήτων’, αποτελώντας πρώτη και δεύτερη προτεραιότητα στο σύνολο των απόψεων. Τρίτη προτεραιότητα είναι η ‘Εκπροσώπηση των συμπολιτών και η επίλυση των προβλημάτων τους (Σχεδιαγράμματα 8.1,8.2) ενώ τελευταία προτεραιότητα αποτελούν οι λόγοι προσωπικής ανέλιξης.

4.2 ΤΜΗΜΑ Β. ΘΕΣΜΙΚΟ ΠΛΑΙΣΙΟ Α’ ΒΑΘΜ. ΑΥΤΟΔΙΟΙΚΗΣΗΣ

Στην ενότητα αυτή περιλαμβάνονται 14 ερωτήσεις οι οποίες αφορούν το θεσμικό πλαίσιο της α’ βάθμιας αυτοδιοίκησης και το πρόγραμμα Καλλικράτη. Πιο αναλυτικά, θα γίνει μια σειρά αξιολογήσεων οι οποίες θα αφορούν, την οριοθέτηση του δήμου της Χίου, το υφιστάμενο θεσμικό πλαίσιο λειτουργίας του προγράμματος και τις επιπτώσεις του –θετικές και αρνητικές-, αξιολόγηση του νέου οργάνου εποπτείας του δήμου, καθώς επίσης και στο νέο σύστημα αποδοχών των δημάρχων.

Ερώτηση 13: Πως αξιολογείτε το πρόγραμμα Καλλικράτης για την Α' βάθμια αυτοδιοίκηση;

Πίνακας 4.15 Αξιολόγηση προγράμματος Καλλικράτης

ΑΞΙΟΛΟΓΗΣΗ ΠΡΟΓΡΑΜΜΑΤΟΣ ΚΑΛΛΙΚΡΑΤΗ	ΣΥΧΝΟΤΗΤΑ
Σωστή Κατεύθυνση	5
Σωστή Κατεύθυνση Αλλά Με Αδυναμίες	25
Λάθος Κατεύθυνση	4
Δξ/Δα	1



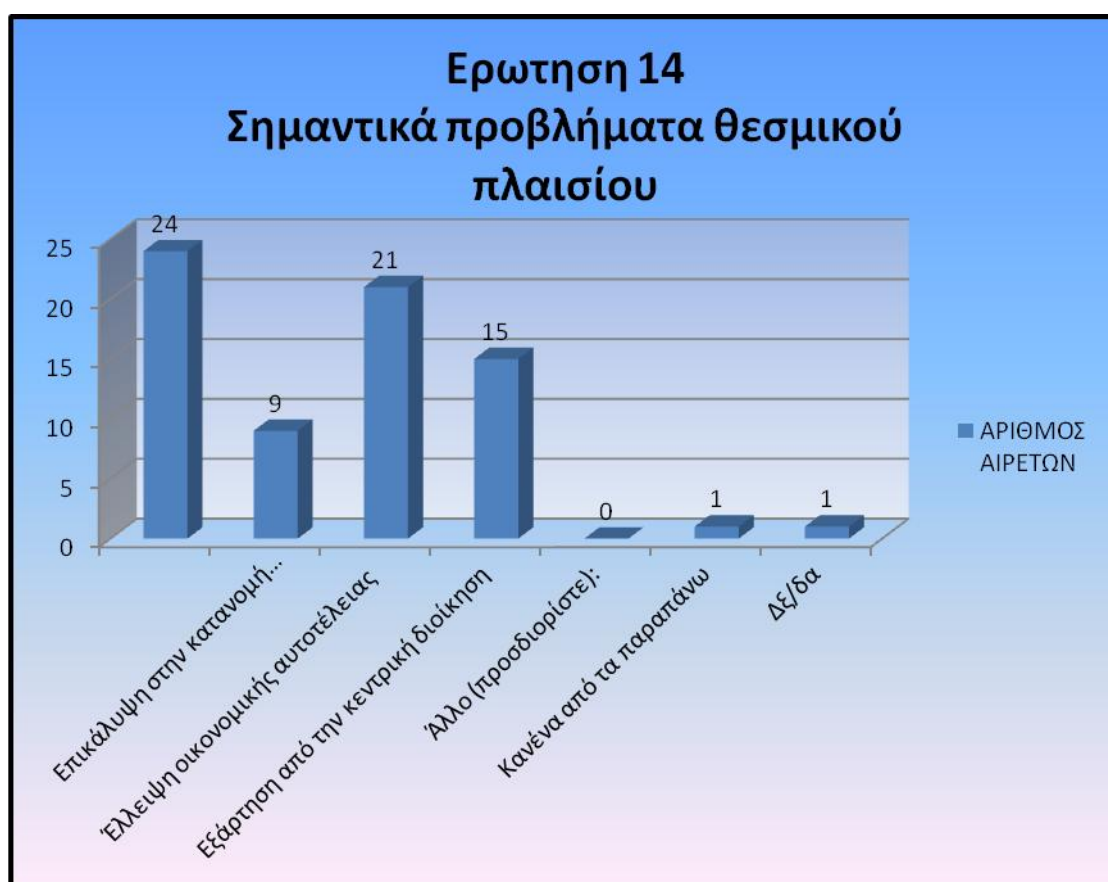
Διάγραμμα 4.15 Αξιολόγηση προγράμματος Καλλικράτης

Η δεύτερη ενότητα του ερωτηματολογίου αφορά την γενική αξιολόγηση του προγράμματος “Καλλικράτης”. Η άποψη που επικρατεί για το πρόγραμμα είναι ότι είναι σε σωστή κατεύθυνση αλλά έχει και κάποιες αδυναμίες, ενώ οι υπόλοιπες απόψεις μοιράζονται ανάμεσα στην απόλυτη αποδοχή και απόλυτη απόρριψη του. Παρατηρείται ότι οι αιρετοί της Χίου, οι οποίοι όπως έχει φανεί σε προηγούμενο σχεδιάγραμμα, έχουν εμπειρία και από προηγούμενα προγράμματα, τολμούν να κάνουν συγκρίσεις και πιστεύουν ότι το νέο πρόγραμμα βελτίωσε την κατάσταση αλλά χρειάζεται ακόμα κάποιες ρυθμίσεις βελτιστοποίησης.

Ερώτηση 14: Ποια είναι κατά τη γνώμη σας τα σημαντικά προβλήματα του θεσμικού πλαισίου για την Α' βάρθμα αυτοδιοίκηση;

Πίνακας 4.16 Προβλήματα του θεσμικού πλαισίου

ΠΡΟΒΛΗΜΑΤΑ ΘΕΣΜΙΚΟΥ ΠΛΑΙΣΙΟΥ	ΑΡΙΘΜΟΣ ΑΙΠΕΤΩΝ
Αρμοδιότητες χωρίς τους αντίστοιχους πόρους	24
Επικάλυψη στην κατανομή αρμοδιοτήτων μεταξύ δήμων -περιφέρειας	9
Έλλειψη οικονομικής αυτοτέλειας	21
Εξάρτηση από την κεντρική διοίκηση	15
Άλλο (προσδιορίστε):	0
Κανένα από τα παραπάνω	1
Δξ/δα	1



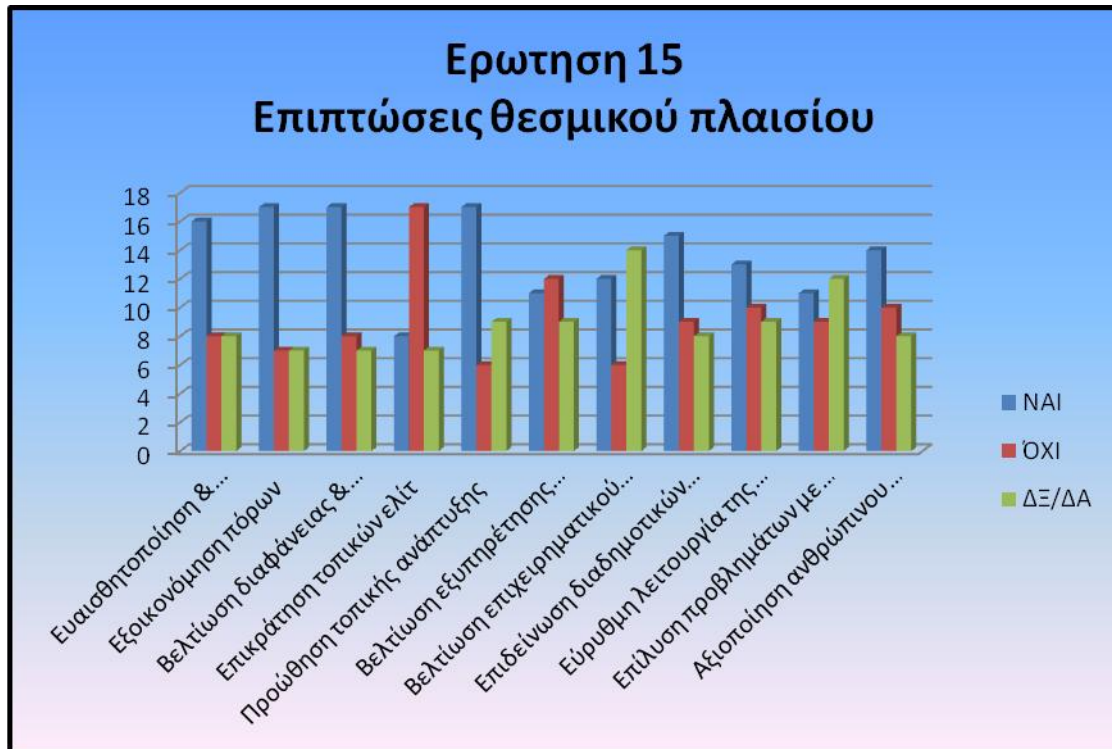
Διάγραμμα 4.16 Προβλήματα του θεσμικού πλαισίου

Στην ανάλυση του βαθμού σημασίας των προβλημάτων του θεσμικού πλαισίου της πρωτοβάθμιας αυτοδιοίκησης, τις δύο πρώτες θέσεις, με μικρή διαφορά μεταξύ τους, καταλαμβάνουν οι απόψεις ότι τα προβλήματα προέρχονται από την ύπαρξη αρμοδιοτήτων χωρίς τους αντίστοιχους πόρους και από την έλλειψη οικονομικής αυτοτέλειας. Ένα σημαντικό μικρότερο ποσοστό των αιρετών πιστεύει ότι τα προβλήματα αυτά δημιουργούνται από την εξάρτηση μεταξύ της πρωτοβάθμιας αυτοδιοίκησης με την κεντρική διοίκηση και από την επικάλυψη στην κατανομή αρμοδιοτήτων. Κυριαρχεί δηλαδή η άποψη ότι τα σημαντικότερα προβλήματα είναι πρωτίστως οικονομικής φύσεως. Το νέο πρόγραμμα αντικατοπτρίζει τους δύσκολους οικονομικά καιρούς στους οποίους δημιουργήθηκε, προσφέροντας έτσι περιορισμένους πόρους.

Ερώτηση 15: Θεωρείτε ότι η Α' βάρθμια τοπική αυτοδιοίκηση όπως θεσμοθετήθηκε συμβάλλει στη...

Πίνακας 4.17 Επιδράσεις Προγράμματος Καλλικράτης

ΕΠΙΠΤΩΣΕΙΣ ΘΕΣΜΙΚΟΥ ΠΛΑΙΣΙΟΥ	ΝΑΙ	ΌΧΙ	ΔΞ/ΔΑ
Ευαισθητοποίηση και ενεργοποίηση πολιτών	16	8	8
Εξοικονόμηση πόρων	17	7	7
Βελτίωση διαφάνειας & λήψης αποφάσεων	17	8	7
Επικράτηση τοπικών ελίτ	8	17	7
Προώθηση τοπικής ανάπτυξης	17	6	9
Βελτίωση εξυπηρέτησης πολιτών	11	12	9
Βελτίωση επιχειρηματικού περιβάλλοντος	12	6	14
Επιδείνωση διαδημοτικών ανισοτήτων	15	9	8
Εύρυθμη λειτουργία της αγοράς	13	10	9
Επίλυση προβλημάτων με μετανάστες	11	9	12
Αξιοποίηση ανθρώπινου δυναμικού Δήμου	14	10	8



Διάγραμμα 4.17 Επιδράσεις Προγράμματος Καλλικράτης

Η νέα διάρθρωση της ‘Α τοπικής αυτοδιοίκησης, όπως καθορίστηκε από το “Καλλικράτης”, σύμφωνα με το σχεδιάγραμμα 4.17 θα συμβάλει στην ευαισθητοποίηση και ενεργοποίηση των πολιτών, στην εξοικονόμηση πόρων, στην βελτίωση της διαφάνειας και λήψης αποφάσεων, στην αποτελεσματικότερη προώθηση της τοπικής ανάπτυξης, στην επιδείνωση διαδημοτικών ανισοτήτων και στην αξιοποίηση του ανθρώπινου δυναμικού που θ’ απασχολείται από τον Δήμο. Πιστεύεται ότι το νέο πρόγραμμα θα μειώσει τις πελατειακές σχέσεις και την ευνοιοκρατία αλλά αποτυγχάνει στην αναβάθμιση των συνθηκών ζωής των πολιτών και στην εξυπηρέτησή τους. Αν και αρκετοί πιστεύουν ότι το επιχειρηματικό περιβάλλον θα βελτιωθεί εν τούτοις πολλοί δεν μπορούν να προβλέψουν τις επιπτώσεις ενώ δίστανται οι απόψεις για την επίλυση των προβλημάτων με τους μονίμους μετανάστες του δήμου.

Ερώτηση 16: Θεωρείτε ότι η αντιμισθία για τους αιρετούς (Δήμαρχοι / Αντιδήμαρχοι / Πρόεδροι δημοτικών συμβουλίων) που προβλέπεται για πρώτη φορά...

Πίνακας 4.18 Αντιμισθία αιρετών

ΑΝΤΙΜΙΣΘΙΑ ΑΙΡΕΤΩΝ	ΣΥΧΝΟΤΗΤΑ
Είναι σωστή	32
Δεν είναι σωστή	3
Δξ/Δα	0



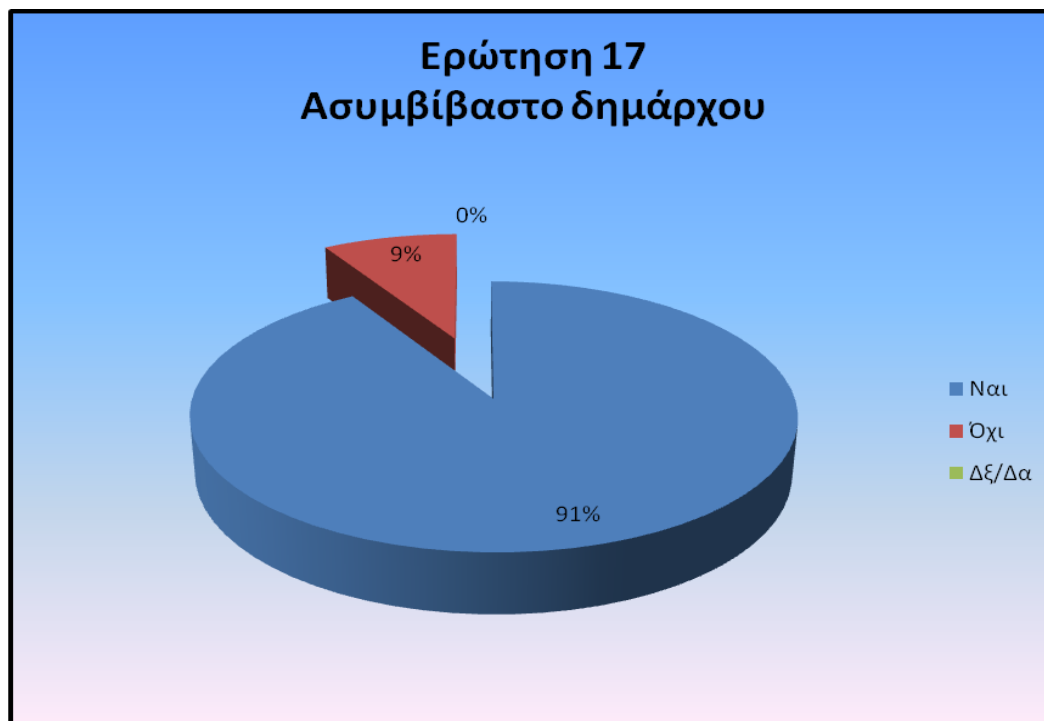
Διάγραμμα 4.18 Αντιμισθία αιρετών

Όπως φαίνεται στο διάγραμμα 4.18 αναφορικά με την αντιμισθία των αιρετών που προβλέπεται για πρώτη φορά, διαπιστώνεται ότι η πλειοψηφία τους (91%) θεωρεί ότι είναι σωστή.

Ερώτηση 17: Συμφωνείτε με το ασυμβίβαστο του δημάρχου (μεταξύ δημαρχιακής και επαγγελματικής ιδιότητας);

Πίνακας 4.19 Ασυμβίβαστο του δημάρχου

ΑΣΥΜΒΙΒΑΣΤΟ ΔΗΜΑΡΧΟΥ	ΣΥΧΝΟΤΗΤΑ
Ναι	32
Όχι	3
Δξ/Δα	0



Διάγραμμα 4.19 Ασυμβίβαστο του δημάρχου

Στο διάγραμμα 4.19 παρατηρείται ότι η πλειοψηφία των αιρετών (91%) συμφωνεί με το ασυμβίβαστο του δημάρχου.

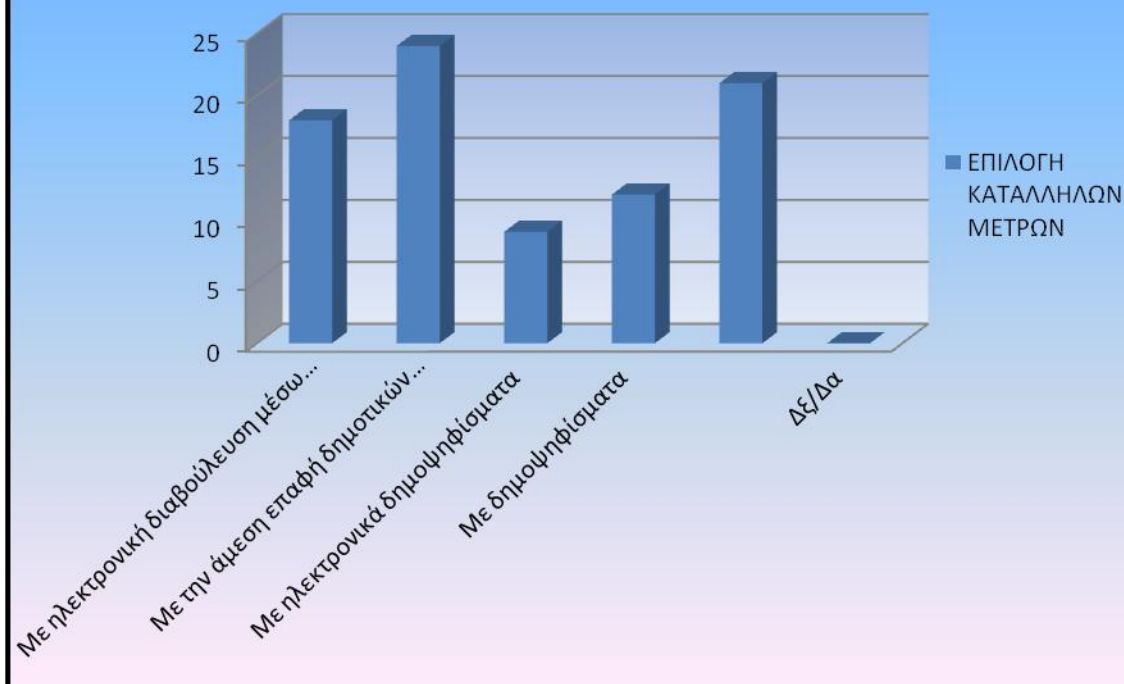
Ερώτηση 18: Ποιά θεωρείτε ως πιο κατάλληλα μέτρα για τη συμμετοχή του πολίτη στο νέο σύστημα αυτοδιοίκησης;

Πίνακας 4.20 Κατάλληλα μέτρα για τη συμμετοχή του πολίτη στο νέο σύστημα αυτοδιοίκησης

ΕΠΙΛΟΓΗ ΚΑΤΑΛΛΗΛΩΝ ΜΕΤΡΩΝ	ΑΡΙΘΜΟΣ ΑΙΡΕΤΩΝ
Με ηλεκτρονική διαβούλευση μέσω διαδικτύου	18
Με την άμεση επαφή δημοτικών συμβούλων και πολιτών	24
Με ηλεκτρονικά δημοψηφίσματα	9
Με δημοψηφίσματα	12
Με συμμετοχή των πολιτών, με δικαίωμα λόγου, στις συνεδριάσεις του δημοτικού συμβουλίου	21
Δξ/Δα	0

Ερώτηση 18

Μέτρα για τη συμμετοχή του πολίτη στο νέο σύστημα αυτοδιοίκησης



Διάγραμμα 4.20 Κατάλληλα μέτρα για τη συμμετοχή του πολίτη στο νέο σύστημα αυτοδιοίκησης

Οι αιρετοί πιστεύουν ότι ο πολίτης πρέπει να συμμετέχει στο νέο σύστημα αυτοδιοίκησης. Η πλειονότητα πιστεύει ότι η συμμετοχή πρέπει να επιτυγχάνεται είτε με την άμεση επαφή μεταξύ πολιτών και δημοτικών συμβούλων είτε με την χρήση της τεχνολογίας (ηλεκτρονική διαβούλευση και ηλεκτρονικά δημοψηφίσματα). Αρκετοί δεν έχουν άποψη πάνω στο θέμα ενώ η μειοψηφία πιστεύει ότι η συμμετοχή αυτή πρέπει να γίνεται μέσω δημοψηφισμάτων.

Ερώτηση 19: Πώς αξιολογείτε το μέτρο για τον περιορισμένο αριθμό των νομικών προσώπων που επιτρέπεται να συσταθούν από τους δήμους;

Πίνακας 4.21 Αξιολόγηση μέτρου για τον περιορισμένο αριθμό των νομικών προσώπων

ΑΞΙΟΛΟΓΗΣΗ ΜΕΤΡΟΥ ΠΕΡΙΟΡΙΣΜΟΥ ΝΟΜΙΚΩΝ ΠΡΟΣΩΠΩΝ	ΣΥΧΝΟΤΗΤΑ
Είναι σωστό	27
Δεν είναι σωστό	8
Δξ/Δα	0



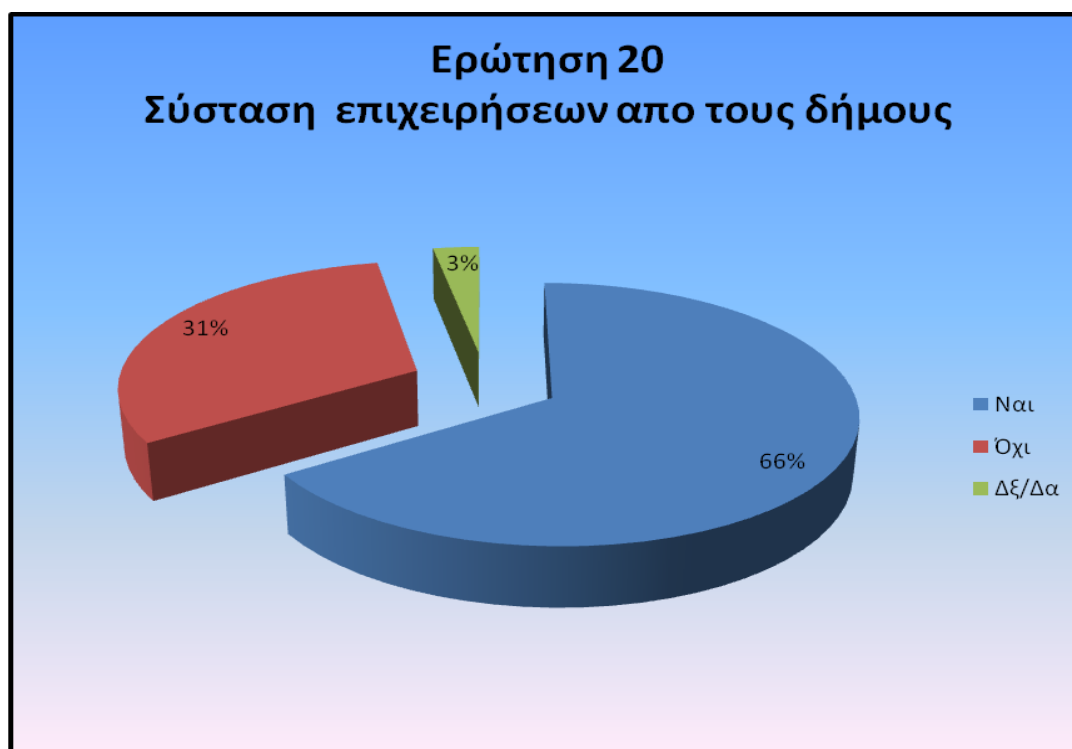
Διάγραμμα 4.21 Αξιολόγηση μέτρου για τον περιορισμένο αριθμό των νομικών προσώπων

Ο περιορισμός των νομικών προσώπων και των επιχειρήσεων που επιτρέπεται να συσταθούν από δήμους θεωρείται σωστή απόφαση για το 77% και το 66% των αιρετών αντίστοιχα.

Ερώτηση 20: Συμφωνείτε με τις μορφές των επιχειρήσεων που επιτρέπεται να συσταθούν από τους δήμους;

Πίνακας 4.22 Μορφές επιχειρήσεων που επιτρέπεται να συσταθούν από τους δήμους

ΣΥΣΤΑΣΗ ΕΠΙΧΕΙΡΗΣΕΩΝ ΑΠΟ ΤΟΥΣ ΔΗΜΟΥΣ	ΣΥΧΝΟΤΗΤΑ
Ναι	23
Όχι	11
Δξ/Δα	1



Διάγραμμα 4.22 Μορφές επιχειρήσεων που επιτρέπεται να συσταθούν από τους δήμους

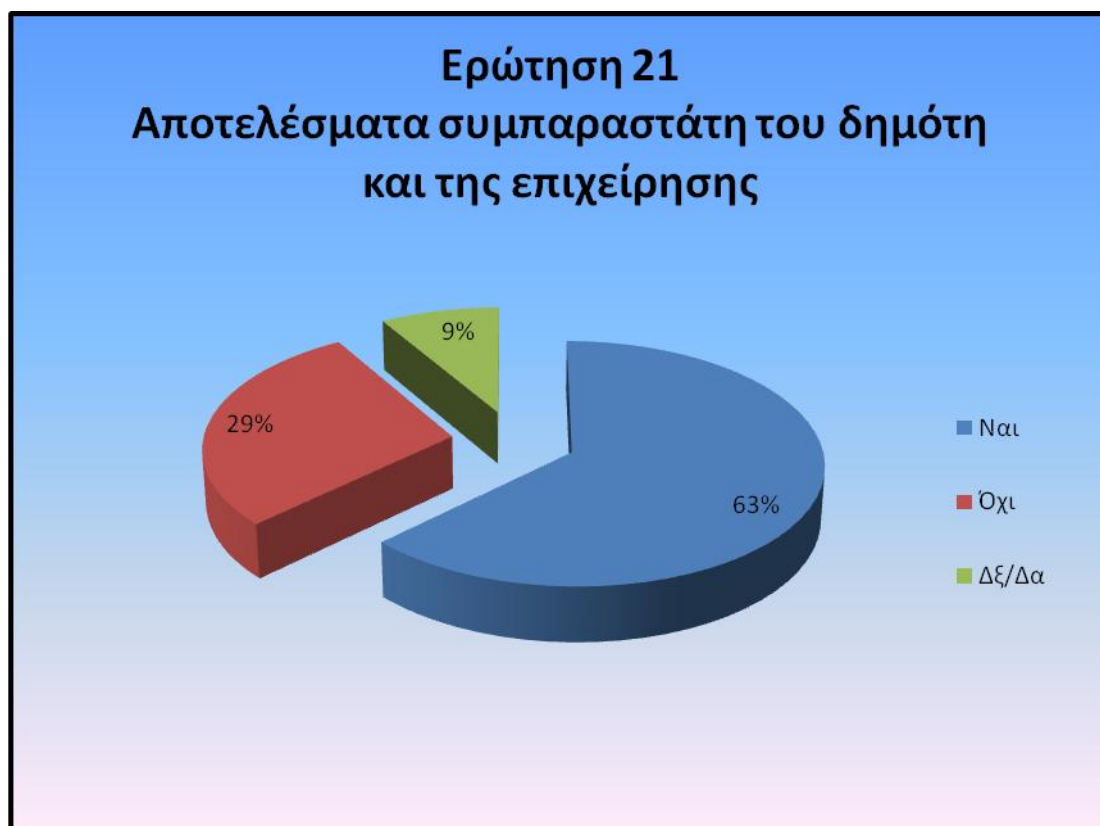
Το 66 % των αιρετών θεωρεί σωστή την σύσταση επιχειρήσεων από τους δήμους, θεωρώντας ό, τι θα συμβάλει στην αύξηση των οικονομικών του δήμου αλλά και στην βελτίωση των παρεχόμενων υπηρεσιών προς τους δημότες. Επίσης θα

συνέβαλε θετικά στην ανεργία, δεδομένου ό, τι από την λειτουργία των επιχειρήσεων αυτών, εργασιακά θα επωφελούνταν άμεσα και κάποιοι δημότες.

Ερώτηση 21: Θεωρείτε ότι ο Συμπαραστάτης του Δημότη και της Επιχείρησης θα βελτιώσει τις σχέσεις μεταξύ δήμου και δημοτών και θα καταπολεμήσει τα φαινόμενα κακοδιοίκησης:

Πίνακας 4.23 Συμπαραστάτης του Δημότη και της Επιχείρησης

ΣΥΜΠΑΡΑΣΤΑΤΗΣ ΤΟΥ ΔΗΜΟΤΗ ΚΑΙ ΤΗΣ ΕΠΙΧΕΙΡΗΣΗΣ	ΣΥΧΝΟΤΗΤΑ
Ναι	22
Όχι	10
Δξ/Δα	3



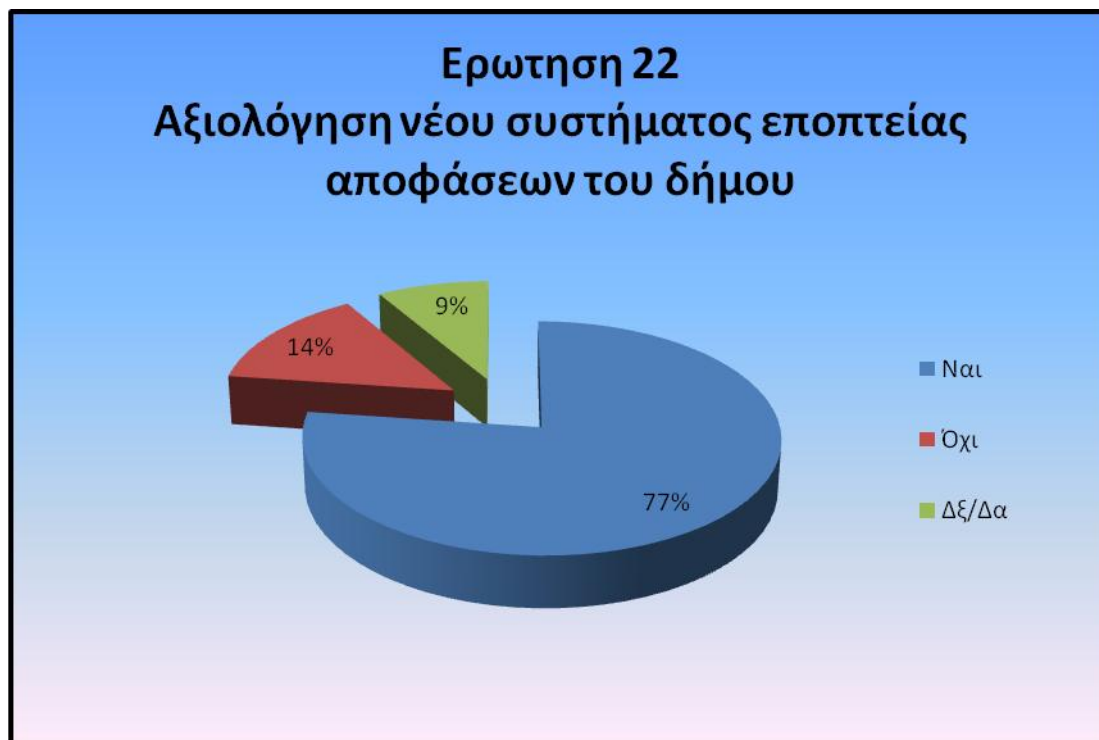
Διάγραμμα 4.23 Συμπαραστάτης του Δημότη και της Επιχείρησης

Στο σχεδιάγραμμα 4.23 επικρατεί η άποψη ότι το “Καλλικράτης” θα βελτιώσει τις σχέσεις μεταξύ δήμου και δημοτών και θα καταπολεμήσει τα φαινόμενα κακοδιοίκησης μέσω του συμπαραστάτη του δημότη και της επιχείρησης.

Ερώτηση 22: Πώς αξιολογείτε το νέο σύστημα εποπτείας των αποφάσεων των οργάνων του δήμου;

Πίνακας 4.24 Αξιολόγηση νέου συστήματος εποπτείας αποφάσεων των οργάνων του δήμου

ΑΞΙΟΛΟΓΗΣΗ ΣΥΣΤΗΜΑΤΟΣ ΕΠΟΠΤΕΙΑΣ ΑΠΟΦΑΣΕΩΝ ΤΟΥ ΔΗΜΟΥ	ΣΥΧΝΟΤΗΤΑ
Ναι	27
Όχι	5
Δξ/Δα	3



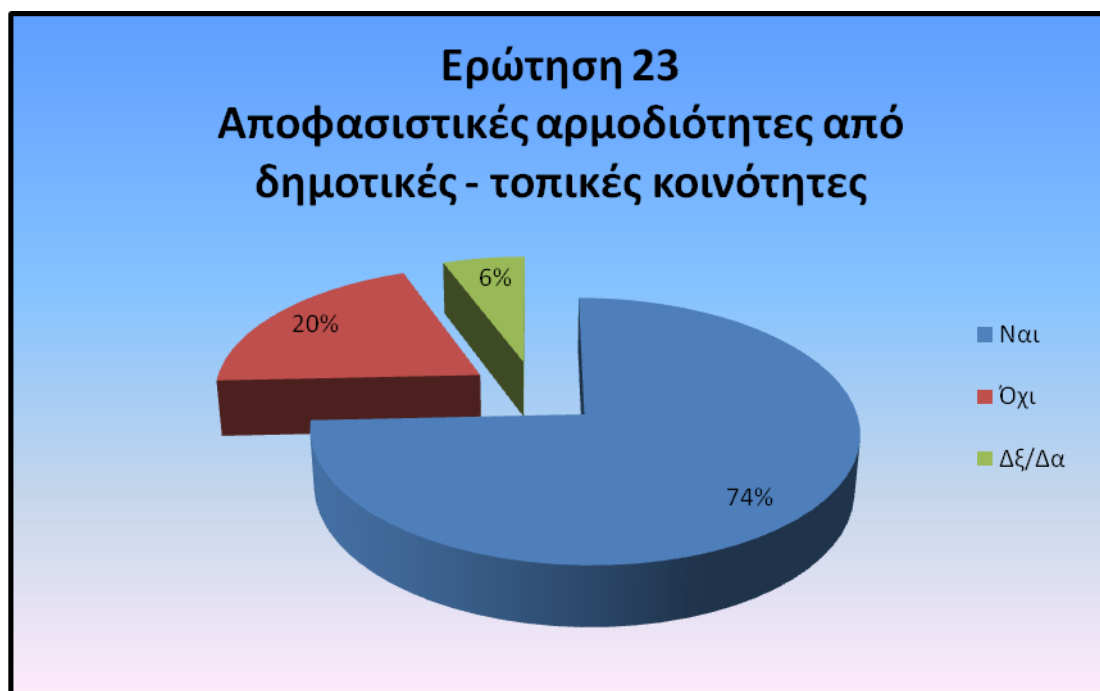
Διάγραμμα 4.24 Αξιολόγηση νέου συστήματος εποπτείας αποφάσεων των οργάνων του δήμου

Όπως φαίνεται στο παραπάνω διάγραμμα, το 77% των αιρετών είναι σύμφωνο με το νέο σύστημα εποπτείας των αποφάσεων των οργάνων του δήμου, σε αντίθεση με το 14% που δεν συμφωνεί με αυτό το σύστημα.

Ερώτηση 23: Θεωρείτε ότι οι δημοτικές και τοπικές κοινότητες θα έπρεπε να είχαν αποφασιστικές αρμοδιότητες;

Πίνακας 4.25 Αποφασιστικές αρμοδιότητες από δημοτικές - τοπικές κοινότητες

ΑΠΟΦΑΣΙΣΤΙΚΕΣ ΑΡΜΟΔΙΟΤΗΤΕΣ ΑΠΟ ΔΗΜΟΤΙΚΕΣ - ΤΟΠΙΚΕΣ ΚΟΙΝΟΤΗΤΕΣ	ΣΥΧΝΟΤΗΤΑ
Ναι	26
Όχι	7
Δξ/Δα	2



Διάγραμμα 4.25 Αποφασιστικές αρμοδιότητες από δημοτικές - τοπικές κοινότητες

Περίπου ένας στους τέσσερεις θεωρεί ότι το νέο σύστημα εποπτείας αποφάσεων των οργάνων του δήμου είναι σε σωστή κατεύθυνση όμως το ίδιο ποσοστό πιστεύει ότι οι δημοτικές τοπικές κοινότητες θα έπρεπε να είχαν αποφασιστικές αρμοδιότητες. Αυτό οφείλεται στο ότι στην Χίο υπάρχουν ακόμα πολλές κοινότητες καθώς ο πληθυσμός δεν είναι συγκεντρωμένος στο κέντρο. Ίσως δυσκολεύονται στην συγκέντρωση, στην έμμεση λήψη αποφάσεων καθώς τα προηγούμενα χρόνια ήταν οι ίδιοι υπεύθυνοι

Ερώτηση 24: Πως κρίνετε τη συνένωση που εφαρμόστηκε στο δήμο σας; (Μόνο για δήμους που προέκυψαν από συνένωση)

Πίνακας 4.26 Η συνένωση του δήμου

ΣΥΝΕΝΩΣΗ ΠΟΥ ΕΦΑΡΜΟΣΤΗΚΕ ΣΤΟΝ ΔΗΜΟ	ΣΥΧΝΟΤΗΤΑ
Είναι σωστή	23
Δεν είναι σωστή	8
Δξ/Δα	4



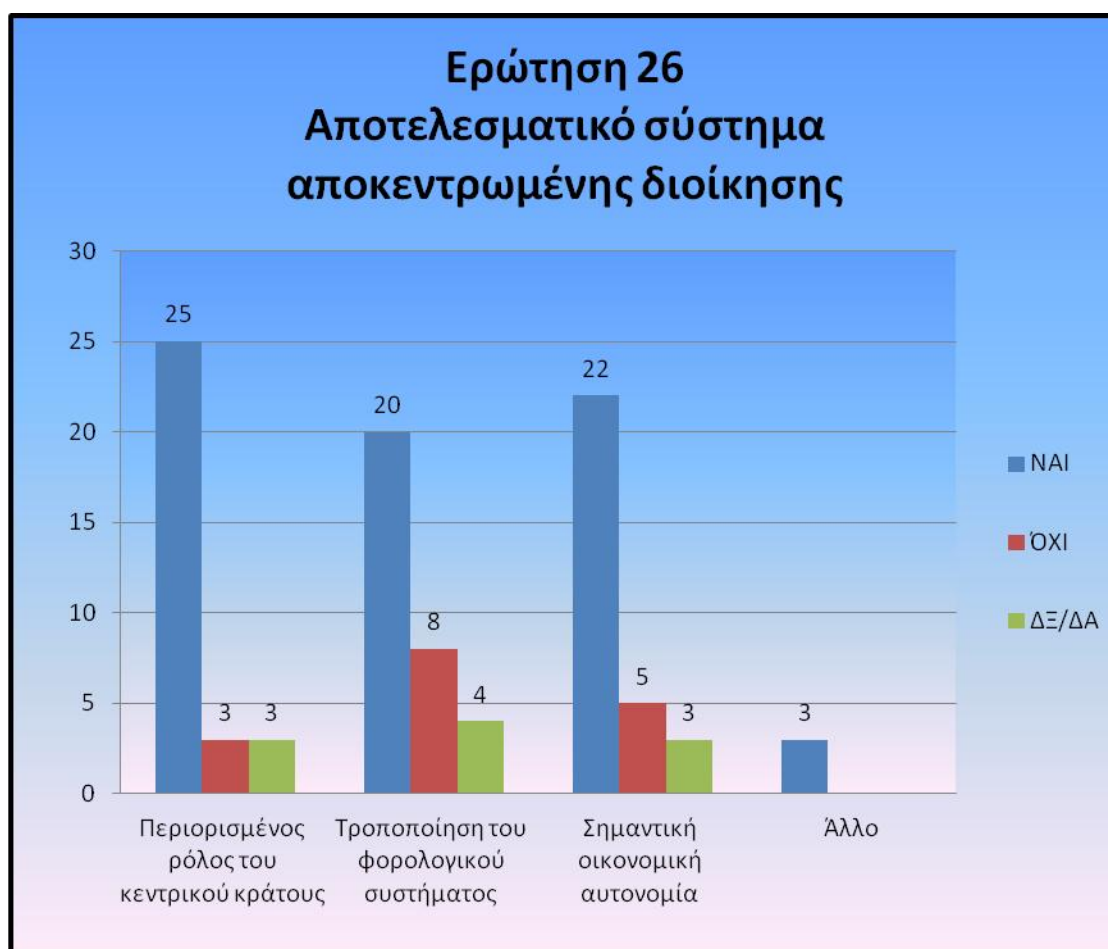
Διάγραμμα 4.26 Η συνένωση του δήμου

Όπως αναφέρθηκε με το καινούργιο πρόγραμμα υπήρξε ανακατανομή των δήμων και των κοινοτήτων της Χίου. Σύμφωνα με το σχεδιάγραμμα 4.26, ένας στους τέσσερις θεωρεί ότι ορθώς πραγματοποιήθηκε αυτή η συνένωση. Ένα μικρό ποσοστό της τάξεως του 23% εμφανίζεται αρνητικό στην συνένωση ενώ 11% δεν έχουν άποψη στο θέμα. Στο ίδιο επίπεδα (σχεδιάγραμμα 4.27) κυμαίνονται και οι απόψεις σχετικά με τις πρόσθετες αρμοδιότητες για τους νησιώτικους δήμους που αφορούν τους τομείς της γεωργίας, της κτηνοτροφίας και αλιείας, της ενέργειας και των φυσικών πόρων, της απασχόλησης, των μεταφορών, της πολεοδομίας και της χωροταξίας.

Ερώτηση 26: Ποια από τα παρακάτω θεωρείτε ότι πρέπει να περιλαμβάνει ένα αποτελεσματικό αποκεντρωμένο σύστημα διοίκησης:

Πίνακας 4.27 Ένα αποτελεσματικό αποκεντρωμένο σύστημα διοίκησης περιλαμβάνει

ΠΡΟΣΘΕΤΕΣ ΑΡΜΟΔΙΟΤΗΤΕΣ ΠΟΥ ΠΡΟΒΛΕΠΟΝΤΑΙ ΓΙΑ ΤΟΥΣ ΝΗΣΙΩΤΙΚΟΥΣ ΔΗΜΟΥΣ	ΣΥΧΝΟΤΗΤΑ
Ναι	23
Όχι	7
ΔΞ/Δα	3



Διάγραμμα 4.27 Ένα αποτελεσματικό αποκεντρωμένο σύστημα διοίκησης περιλαμβάνει

Ένας από τους βασικούς σκοπούς του Καλλικράτης είναι η δημιουργία ενός αποτελεσματικού συστήματος αποκεντρωμένης διοίκησης. Στην ερώτηση για τα βασικά στοιχεία του συστήματος αυτού, την πρώτη θέση με μικρή όμως διαφορά από την δεύτερη και τρίτη, καταλαμβάνει ο περιορισμένος ρόλος του κεντρικού κράτους. Ακολουθούν η οικονομική αυτονομία των βαθμίδων αυτοδιοίκησης και η τροποποίηση του φορολογικού συστήματος.

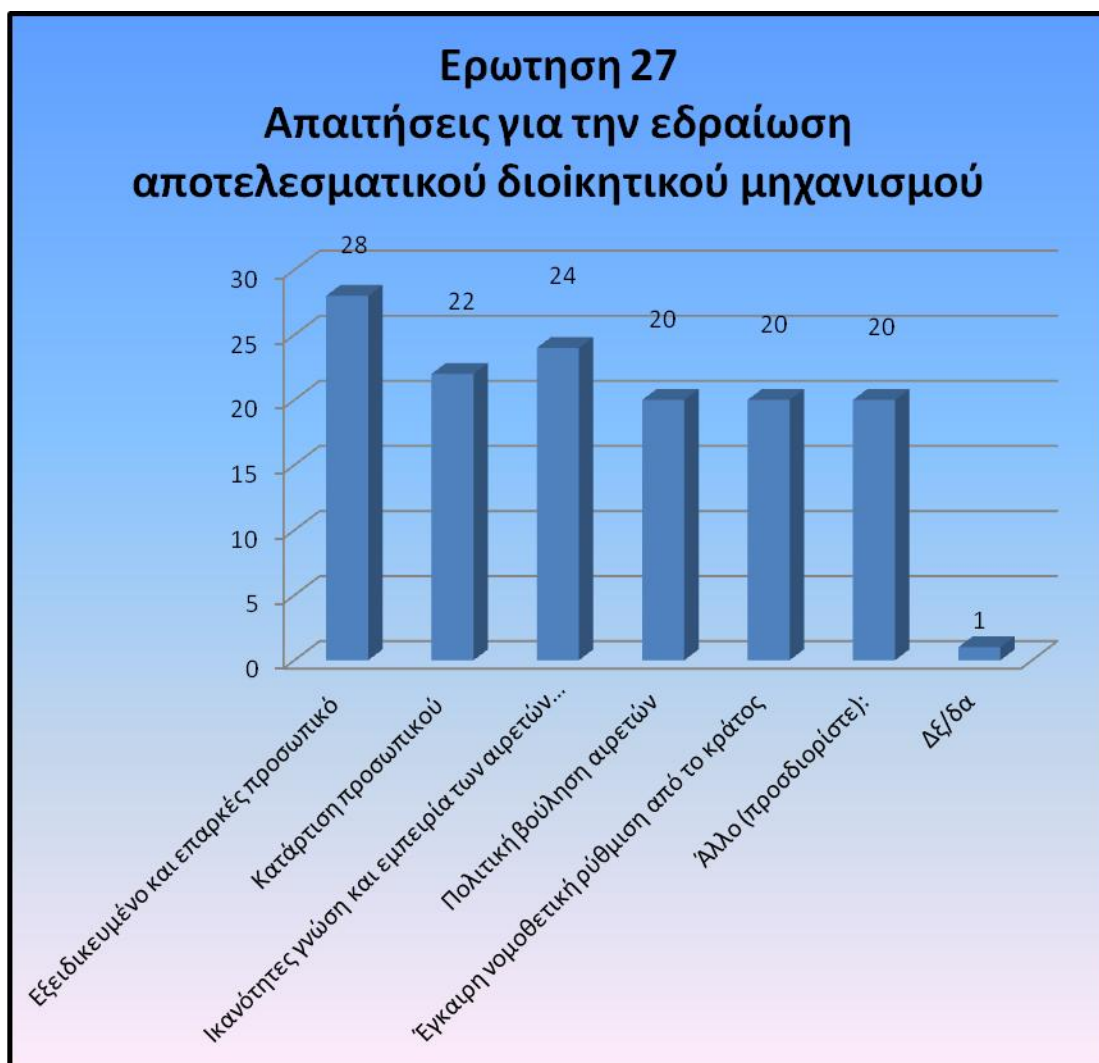
4.3 ΤΜΗΜΑ Γ. ΕΦΑΡΜΟΓΗ ΔΙΟΙΚΗΤΙΚΗΣ ΜΕΤΑΡΡΥΘΜΙΣΗΣ

Η ενότητα αυτή περιλαμβάνει ερωτήσεις που αφορούν το δημοτικό συμβούλιο, τις υποδομές του δήμου, τις συνεργασίες που προκύπτουν, όπως επίσης και ως προς τα κρίσιμα ζητήματα αντιμετώπισης και τους τρόπους καλύτερης διαχείρισης-αξιοποίησής τους. Επίσης γίνεται αναφορά στις πρακτικές βελτίωσης της τοπικής ανάπτυξης και στην παροχή υπηρεσιών.

Ερώτηση 27: Τι απαιτείται κατά τη γνώμη σας για να εδραιωθεί ένας αποτελεσματικός διοικητικός μηχανισμός στην Α' βάρθμια διοίκηση;

Πίνακας 4.28 Εδραίωση αποτελεσματικού διοικητικού μηχανισμού

ΕΔΡΑΙΩΣΗ ΑΠΟΤΕΛΕΣΜΑΤΙΚΟΥ ΔΙΟΙΚΗΤΙΚΟΥ ΜΗΧΑΝΙΣΜΟΥ	ΣΥΧΝΟΤΗΤΑ
Εξειδικευμένο και επαρκές προσωπικό	28
Κατάρτιση προσωπικού	22
Ίκανότητες γνώση και εμπειρία των αιρετών σε θέματα διοίκησης και προγραμματισμού	24
Πολιτική βούληση αιρετών	20
Έγκαιρη νομοθετική ρύθμιση από το κράτος (όπου απαιτείται) και κωδικοποίηση της νομοθεσίας	20
Άλλο (προσδιορίστε):	20
Δξ/Δα	1



Διάγραμμα 4.28 Εδραίωση αποτελεσματικού διοικητικού μηχανισμού

Στην ερώτηση για το τι απαιτείται για την αποτελεσματικότερη εδραίωση του διοικητικού μηχανισμού οι απόψεις είναι μοιρασμένες έχοντας μικρές αποκλίσεις μεταξύ τους. Κατά την άποψη των αιρετών για την ορθή εφαρμογή της νέας διοικητικής μεταρρύθμισης απαιτούνται εξειδικευμένο και καταρτισμένο προσωπικό, ικανοί και έμπειροι αιρετοί με πολιτική βούληση, έγκαιρη νομοθετική ρύθμιση και κωδικοποίηση της νομοθεσίας.

Ερώτηση 28: Θεωρείτε ότι το δημοτικό συμβούλιο είναι έτοιμο να ανταποκριθεί στην άσκηση των διευρυμένων αρμοδιοτήτων ή χρειάζεται περίοδο προσαρμογής;

Πίνακας 4.29 Ετοιμότητα Δημοτικού Συμβουλίου

ΕΤΟΙΜΟΤΗΤΑ ΔΗΜΟΤΙΚΟΥ ΣΥΜΒΟΥΛΙΟΥ	ΣΥΧΝΟΤΗΤΑ
Είναι έτοιμο	3
Χρειάζεται περίοδο προσαρμογής	30
Δξ/Δα	2



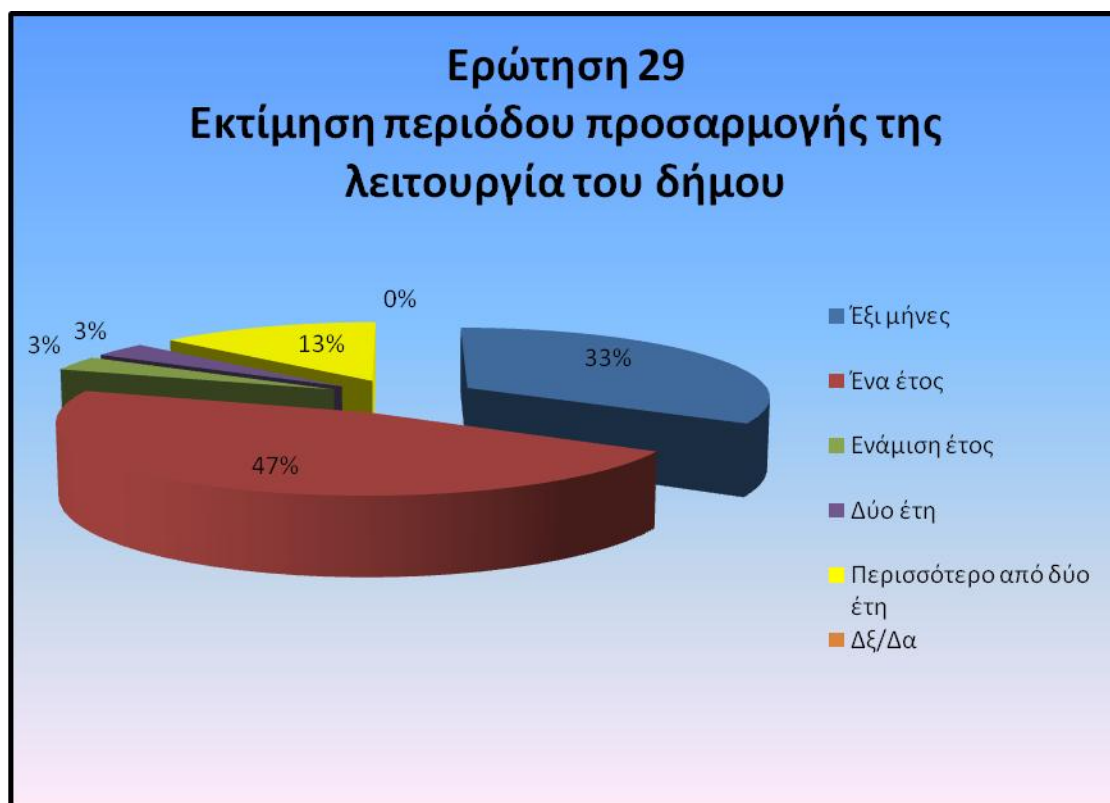
Διάγραμμα 4.29 Ετοιμότητα Δημοτικού Συμβουλίου

Στην ερώτηση για το εάν το δημοτικό συμβούλιο είναι έτοιμο να ανταποκριθεί στην άσκηση των διευρυμένων αρμοδιοτήτων ή χρειάζεται περίοδο προσαρμογής, παρατηρείται ότι η πλειοψηφία των αιρετών (86%) θεωρεί ότι χρειάζεται περίοδο προσαρμογής.

Ερώτηση 29: Πόσο εκτιμάτε ότι θα διαρκέσει η αρχική περίοδος προσαρμογής μέχρις ότου ομαλοποιηθεί η λειτουργία του δήμου (απαντάτε στην περίπτωση που στην ερώτηση 28 έχει δοθεί η απάντηση 2);

Πίνακας 4.30 Διάρκεια περιόδου προσαρμογής

ΠΕΡΙΟΔΟΣ ΠΡΟΣΑΡΜΟΓΗΣ ΟΜΑΛΟΠΟΙΗΣΗΣ ΛΕΙΤΟΥΡΓΙΑΣ ΤΟΥ ΔΗΜΟΥ	ΣΥΧΝΟΤΗΤΑ
Έξι μήνες	10
Ένα έτος	14
Ενάμιση έτος	1
Δύο έτη	1
Περισσότερο από δύο έτη	4
Δξ/Δα	0



Διάγραμμα 4.30 Διάρκεια περιόδου προσαρμογής

Όπως είδαμε και παραπάνω, η πλειοψηφία των αιρετών δείχνει εμπιστοσύνη στις ικανότητες του τοπικού δημοτικού συμβουλίου, θεωρώντας το έτοιμο να ανταποκριθεί στις απαιτήσεις και στόχους του νέου θεσμού (σχεδιάγραμμα 4.29). Βέβαια, έναν χρόνο μετά την εφαρμογή του “Καλλικράτης”, η συντριπτική πλειοψηφία πιστεύει ότι το τοπικό δημοτικό συμβούλιο παρόλο που έχει τις ικανότητες, χρειάζεται περίοδο προσαρμογής η οποία όπως φαίνεται στο σχεδιάγραμμα 4.30, μπορεί να φτάσει έως και το ένα έτος ακόμα.

Ερώτηση 30: Θεωρείτε ότι το δημοτικό συμβούλιο στο δήμο σας διαθέτει τις ικανότητες και την πολιτική βούληση για να ανταποκριθεί με επιτυχία στην πρόκληση εφαρμογής του νέου θεσμού και επίτευξης των στόχων του;

Πίνακας 4.31 Ικανότητες και πολιτική βούληση Δημοτικού Συμβουλίου

ΙΚΑΝΟΤΗΤΕΣ ΚΑΙ ΠΟΛΙΤΙΚΗ ΒΟΥΛΗΣΗ ΔΗΜΟΤΙΚΟΥ ΣΥΜΒΟΥΛΙΟΥ	ΣΥΧΝΟΤΗΤΑ
Ναι	26
Όχι	5
Δξ/Δα	4



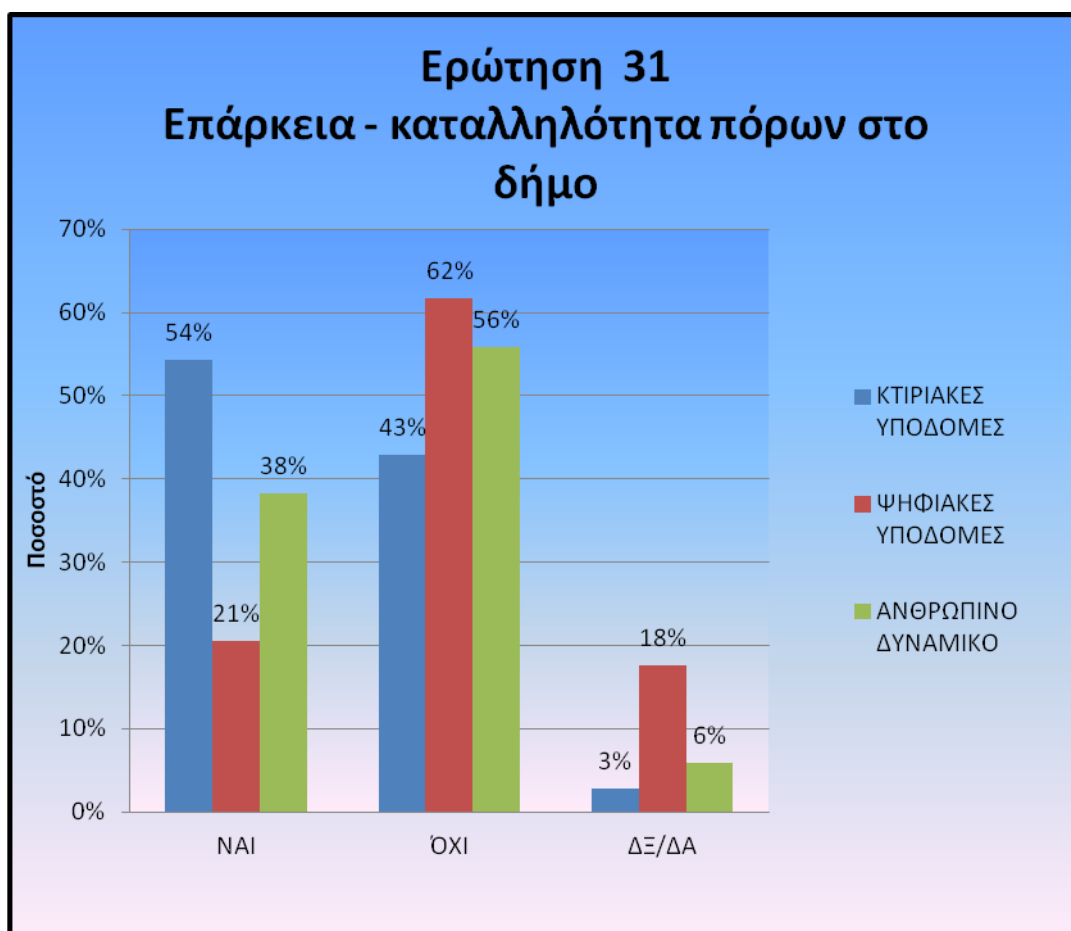
Διάγραμμα 4.31 Ικανότητες και πολιτική βούληση Δημοτικού Συμβουλίου

Από το διάγραμμα 4.31 διαπιστώνεται ότι το 74% των αιρετών θεωρεί ότι το δημοτικό συμβούλιο του δήμου διαθέτει την ικανότητα και την πολιτική βούληση για να ανταποκριθεί με επιτυχία στην πρόκληση εφαρμογής του νέου θεσμού και επίτευξης των στόχων του.

Ερώτηση 31: Θεωρείτε ότι υπάρχει στο δήμο σας επάρκεια ή/και καταλληλότητα στους παρακάτω πόρους:

Πίνακας 4.32 Επάρκεια / καταλληλότητα πόρων

ΕΠΑΡΚΕΙΑ - ΚΑΤΑΛΛΗΛΟΤΗΤΑ ΣΤΟΥΣ ΠΑΡΑΚΑΤΩ ΠΟΡΟΥΣ	ΝΑΙ	ΟΧΙ	ΔΞ /ΔΑ
Κτιριακές υποδομές	19	15	1
Ψηφιακές υποδομές	7	21	6
Ανθρώπινο δυναμικό	13	19	2



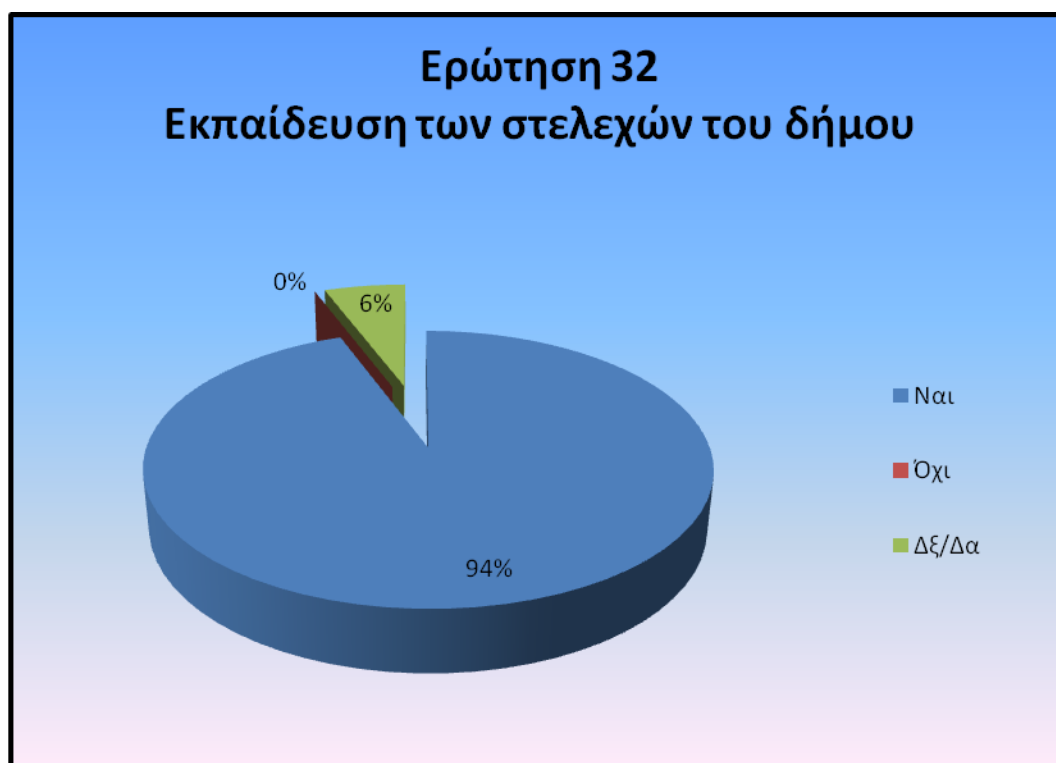
Διάγραμμα 4.32 Επάρκεια / καταλληλότητα πόρων

Για την ομαλή εφαρμογή τις διοικητικής μεταρρύθμισης χρειάζεται επάρκεια σε κτιριακές και ψηφιακές υποδομές και στο ανθρώπινο δυναμικό. Μελετώντας την επάρκεια αυτών για το νησί της Χίου, οι απόψεις δίστανται στην καταλληλότητα των υπαρχόντων κτιριακών υποδομών. Αντίθετα ένας στους τέσσερις πιστεύει ότι υπάρχει ανεπάρκεια ψηφιακών υποδομών. Επίσης αρνητική αντιμετώπιση υπάρχει και στο θέμα του ανθρώπινου δυναμικού καθώς το 56% πιστεύει ότι υπάρχει έλλειψη στελεχών αλλά και ανεπαρκής εκπαίδευση των στελεχών σε στρατηγικά θέματα ανάπτυξης προγραμματισμού και διοίκησης (σχεδιάγραμμα 4.32).

Ερώτηση 32: Θεωρείτε ότι απαιτείται εκπαίδευση των στελεχών του δήμου σας σε στρατηγικά θέματα ανάπτυξης, προγραμματισμού και διοίκησης (όχι τόσο σε θέματα καθημερινότητας);

Πίνακας 4.33 Εκπαίδευση των στελεχών του δήμου

ΕΚΠΑΙΔΕΥΣΗ ΣΤΕΛΕΧΩΝ ΤΟΥ ΔΗΜΟΥ	ΣΥΧΝΟΤΗΤΑ
Ναι	33
Όχι	0
Δξ/Δα	2



Διάγραμμα 4.33 Εκπαίδευση των στελεχών του δήμου

Σχεδόν η απόλυτη πλειοψηφία των αιρετών (94%), πιστεύει ότι απαιτείται εκπαίδευση των στελεχών του δήμου σε στρατηγικά θέματα ανάπτυξης, προγραμματισμού και διοίκησης.

Ερώτηση 33: Θεωρείτε ότι θα υπάρξει αποτελεσματική συνεργασία των δημοτικών και τοπικών κοινοτήτων με το δημοτικό συμβούλιο στο δήμο σας;

Πίνακας 4.34 Αποτελεσματική συνεργασία των τοπικών κοινοτήτων με το δημοτικό συμβούλιο

ΑΠΟΤΕΛΕΣΜΑΤΙΚΗ ΣΥΝΕΡΓΑΣΙΑ ΤΩΝ ΔΗΜΟΤΙΚΩΝ ΚΑΙ ΤΟΠΙΚΩΝ ΚΟΙΝΟΤΗΤΩΝ ΜΕ ΤΟ ΔΗΜΟΤΙΚΟ ΣΥΜΒΟΥΛΙΟ	ΣΥΧΝΟΤΗΤΑ
Ναι	25
Όχι	7
Δξ/Δα	3



Διάγραμμα 4.34 Αποτελεσματική συνεργασία των τοπικών κοινοτήτων με το δημοτικό συμβούλιο

Η αποτελεσματική συνεργασία μεταξύ των δημοτικών και τοπικών κοινοτήτων με το δημοτικό συμβούλιο του δήμου αποτελούσε πάντα ένα σημαντικό ζήτημα καθώς πολλές φορές υπήρξε σύγκρουση απόψεων και συμφερόντων. Παραδόξως το 71% πιστεύει ότι θα υπάρξει ομαλή και αποτελεσματική συνεργασία. Βέβαια υπάρχει και ένα αξιοσημείωτο ποσοστό (10%) που δεν έχει άποψη στο ζήτημα.

Ερώτηση 34: Ποια θεωρείτε ως τα κρίσιμα ζητήματα της περιοχής σας τα οποία θα πρέπει να αντιμετωπισθούν κατά προτεραιότητα;

Πίνακας 4.35 Κρίσιμα ζητήματα της περιοχής

ΚΡΙΣΙΜΑ ΖΗΤΗΜΑΤΑ ΤΗΣ ΠΕΡΙΟΧΗΣ	ΣΥΧΝΟΤΗΤΑ
Διαχείριση υδάτινων πόρων	11
Διαχείριση υδάτινων πόρων	8
Πολεοδομικός σχεδιασμός	7
Βασικές τεχνικές υποδομές	6
Βασικές κοινωνικές υποδομές	6
Πολεοδομικός σχεδιασμός	4
Βασικές κοινωνικές υποδομές	4
Χαμηλή επιχειρηματικότητα	4
Πολεοδομικός σχεδιασμός	4
Χαμηλή επιχειρηματικότητα	5
Υποτονικότητα επενδύσεων	2



Διάγραμμα 4.35 Κρίσιμα ζητήματα της περιοχής

Στην ερώτηση αντιμετώπισης των κρίσιμων ζητημάτων της περιοχής της Χίου κυρίαρχη θέση κατέχει η διαχείριση υδάτινων πόρων, η οποία ανέκαθεν αποτελούσε ένα μεγάλο πρόβλημα καθώς η μορφολογία της περιοχής δεν ευνοεί την ύπαρξη επαρκών υδάτινων πόρων. Και μάλιστα η επιλογή αυτή εμφανίζεται και σαν δεύτερη προτεραιότητα με βάση το σχεδιάγραμμα 4.35 των μέγιστων απαντήσεων. Τρίτη προτεραιότητα είναι ο πολυενοδομικός σχεδιασμός, καθώς η πρωτεύουσα του νησιού είναι μια σχετικά παλιά πόλη και υπάρχουν πολυενοδομικά ατοπήματα. Τέταρτη προτεραιότητα αποτελούν οι τεχνικές υποδομές. Το οδικό δίκτυο της πρωτεύουσας χρειάζεται διόρθωση (μόλις τους τελευταίους μήνες τοποθετήθηκαν οι πρώτοι φωτεινοί σηματοδότες στο νησί) ενώ το περιφερειακό δίκτυο έχει αρχίσει και βελτιώνεται τα τελευταία χρόνια με την δημιουργία καινούργιων περιφερειακών δρόμων. Βέβαια και αυτό χρειάζεται βελτίωση σε πολλά σημεία. Άλλο ένα θέμα είναι το αεροδρόμιο το οποίο χρειάζεται επέκταση, το δίκτυο ύδρευσης ανανεώθηκε πρόσφατα ενώ το τηλεφωνικό και ηλεκτρικό δίκτυο χρειάζονται κάποιες μικρές αναβαθμίσεις. Σαν τέταρτη προτεραιότητα συναντάμε τις κοινωνικές υποδομές όπως

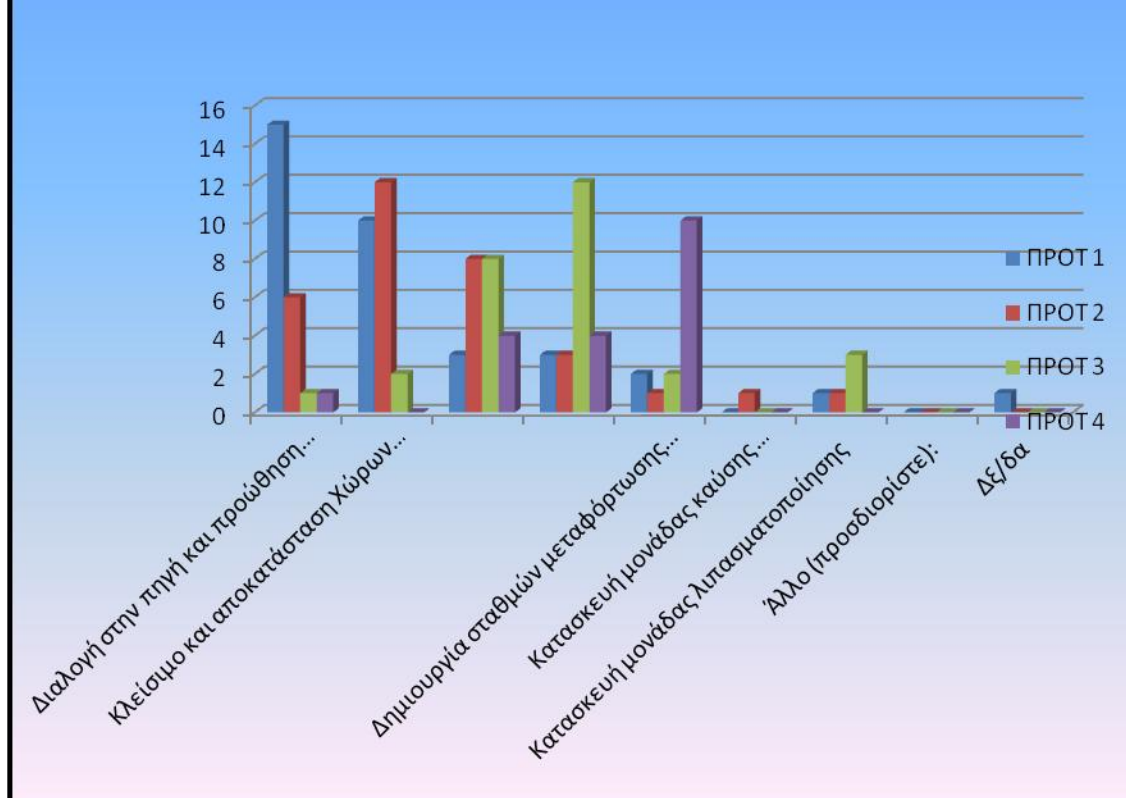
νοσοκομεία και εκπαιδευτικά ιδρύματα. Ακολουθούν η χαμηλή επιχειρηματικότητα, η αδειοδότηση των καταστημάτων και η ανεργία.

Ερώτηση 35: Ποιες προτεραιότητες θα πρέπει να θέσει το Δημοτικό Συμβούλιο στα θέματα διαχείρισης των απορριμμάτων;

Πίνακας 4.36 Προτεραιότητες Δημοτικού Συμβουλίου σε θέματα διαχείρισης των απορριμμάτων

ΠΡΟΤΕΡΑΙΟΤΗΤΕΣ ΔΗΜΟΤΙΚΟΥ ΣΥΜΒΟΥΛΙΟΥ ΣΕ ΘΕΜΑΤΑ ΔΙΑΧΕΙΡΙΣΗΣ ΤΩΝ ΑΠΟΡΡΙΜΜΑΤΩΝ	ΣΥΧΝΟΤΗΤΑ
Διαλογή στην πηγή και προώθηση προγραμμάτων ανακύκλωσης	15
Κλείσιμο και αποκατάσταση Χώρων Ανεξέλεγκτης Διάθεσης Απορριμμάτων (ΧΑΔΑ)	12
Εξεύρεση χώρων για τη δημιουργία μονάδων επεξεργασίας και τελικής διάθεσης υπολειμμάτων	12
Κατασκευή ΧΥΤΥ (Χώροι Υγειονομικής Ταφής Υπολειμμάτων, για ότι μένει μετά την επεξεργασία)	10
Δημιουργία σταθμών μεταφόρτωσης απορριμμάτων	3
Κατασκευή μονάδας καύσης απορριμμάτων	3
Κατασκευή μονάδας λιπασματοποίησης	4
Άλλο (προσδιορίστε):	2
Δξ/δα	15

Ερώτηση 35 Απαντήσεις για προτεραιότητες 1-4



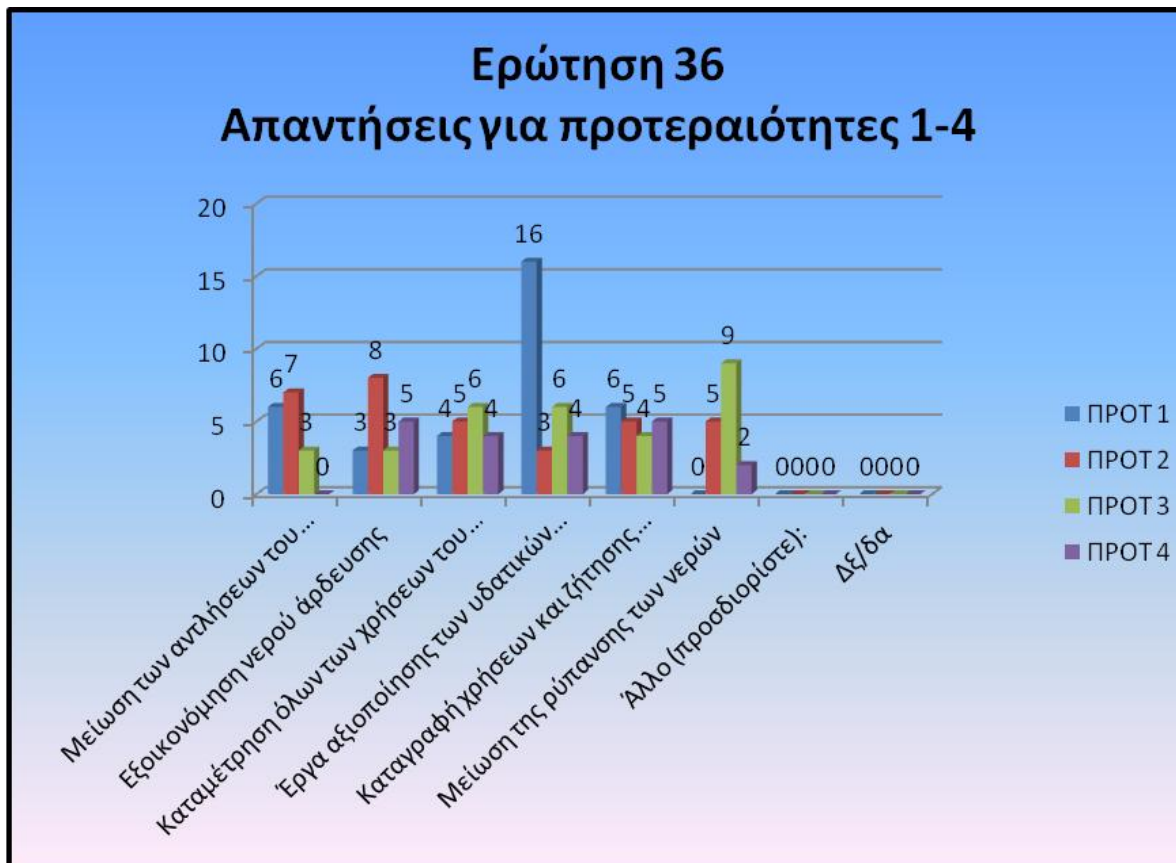
Διάγραμμα 4.36 Προτεραιότητες Δημοτικού Συμβουλίου σε θέματα διαχείρισης των απορριμμάτων

Παρόλο που η διαχείριση απορριμμάτων, όπως φαίνεται στο σχεδιάγραμμα 4.35 δεν έχει πάρει τον μέγιστο αριθμό απαντήσεων σε κάποια “προτεραιότητα”, στο σχεδιάγραμμα 4.36 φαίνεται ότι αποτελεί ένα σημαντικό ζήτημα για τους αιρετούς. Πιο συγκεκριμένα καταλαμβάνει τον δεύτερο βαθμό σημαντικότητας σ’ όλες τις “προτεραιότητες”. Όσον αφορά τα θέματα που πρέπει να θέσει το συμβούλιο για την διαχείριση απορριμμάτων, πρώτο σε προτιμήσεις έρχεται η διαλογή στην πηγή και προώθηση προγραμμάτων ανακύκλωσης. Δεύτερο είναι το κλείσιμο και αποκατάσταση των Χώρων Ανεξέλεγκτης Διάθεσης Απορριμμάτων. Ακολουθούν η κατασκευή ΧΥΤΥ και η δημιουργία σταθμών μεταφόρτωσης απορριμμάτων.

Ερώτηση 36: Ποιες προτεραιότητες θα πρέπει να θέσει το Δημοτικό Συμβούλιο στα θέματα διαχείρισης των υδάτινων πόρων;

Πίνακας 4.37 Προτεραιότητες διαχείρισης υδάτινων πόρων

ΘΕΜΑΤΑ ΔΙΑΧΕΙΡΙΣΗΣ ΤΩΝ ΥΔΑΤΙΝΩΝ ΠΟΡΩΝ	ΠΡΟΤΕΡΑΙΟΤΗΤΑ								
	1	2	3	4	5	6	7	8	9
Μείωση των αντλήσεων του υπόγειου νερού	6	7	3	0	4	2	0	0	0
Εξοικονόμηση νερού άρδευσης	3	8	3	5	2	1	0	0	0
Καταμέτρηση όλων των χρήσεων του νερού	4	5	6	4	2	1	0	0	0
Έργα αξιοποίησης των υδατικών πόρων (φράγματα, γεωτρήσεις κλπ)	16	3	6	4	0	1	0	0	0
Καταγραφή χρήσεων και ζήτησης νερού	6	5	4	5	1	4	0	0	0
Μείωση της ρύπανσης των νερών	0	5	9	2	6	3	0	0	0
Άλλο (προσδιορίστε):	0	0	0	0	0	0	1	0	0
Δξ/δα	0	0	0	0	0	0	0	0	0



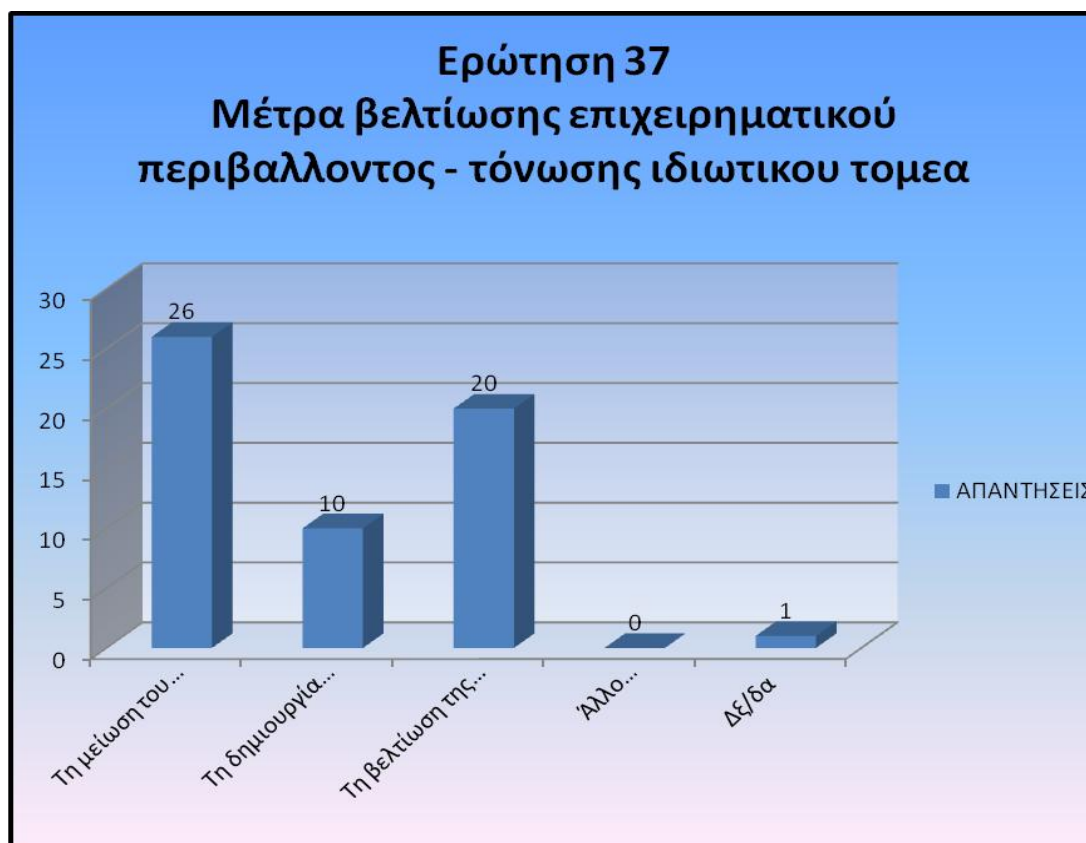
Διάγραμμα 4.37 Προτεραιότητες διαχείρισης υδάτινων πόρων

Καθώς το ζήτημα των υδάτινων πόρων θεωρείται πρώτη προτεραιότητα με βάση τα σχεδιαγράμματα 4.35 και 4.36, στην συνέχεια αναφέρονται οι τρόποι με τους οποίους οι αιρετοί θέτουν προτεραιότητες στα θέματα διαχείρισής τους. Τις περισσότερες προτιμήσεις λαμβάνουν τα έργα αξιοποίησης των υδάτινων πόρων. Ακολουθεί ως δεύτερη προτεραιότητα η εξοικονόμηση νερού άρδευσης και ως τρίτη η μείωση της ρύπανσης των νερών.

Ερώτηση 37: Ποια μέτρα θεωρείτε σημαντικά για τη βελτίωση του επιχειρηματικού περιβάλλοντος, την τόνωση του ιδιωτικού τομέα και της επιχειρηματικότητας στο δήμο σας;

Πίνακας 4.38 Μέτρα βελτίωσης επιχειρηματικού περιβάλλοντος

ΜΕΤΡΑ ΓΙΑ ΤΗ ΒΕΛΤΙΩΣΗ ΤΟΥ ΕΠΙΧΕΙΡΗΜΑΤΙΚΟΥ ΠΕΡΙΒΑΛΛΟΝΤΟΣ - ΤΟΝΩΣΗ ΤΟΥ ΙΔΙΩΤΙΚΟΥ ΤΟΜΕΑ	ΑΡΙΘΜΟΣ ΑΙΡΕΤΩΝ
Τη μείωση του παραεμπορίου και της παραοικονομίας (με την πιστή τήρηση της προβλεπόμενης εμπορικής νομοθεσίας)	26
Τη δημιουργία επιχειρηματικών πάρκων	10
Τη βελτίωση της εμπορικής πολεοδομίας στα αστικά κέντρα(σαφείς και λειτουργικοί κανόνες χωροταξίας και πολεοδόμησης για τις εμπορικές δραστηριότητες)	20
Άλλο (προσδιορίστε):	0
Δξ/δα	1



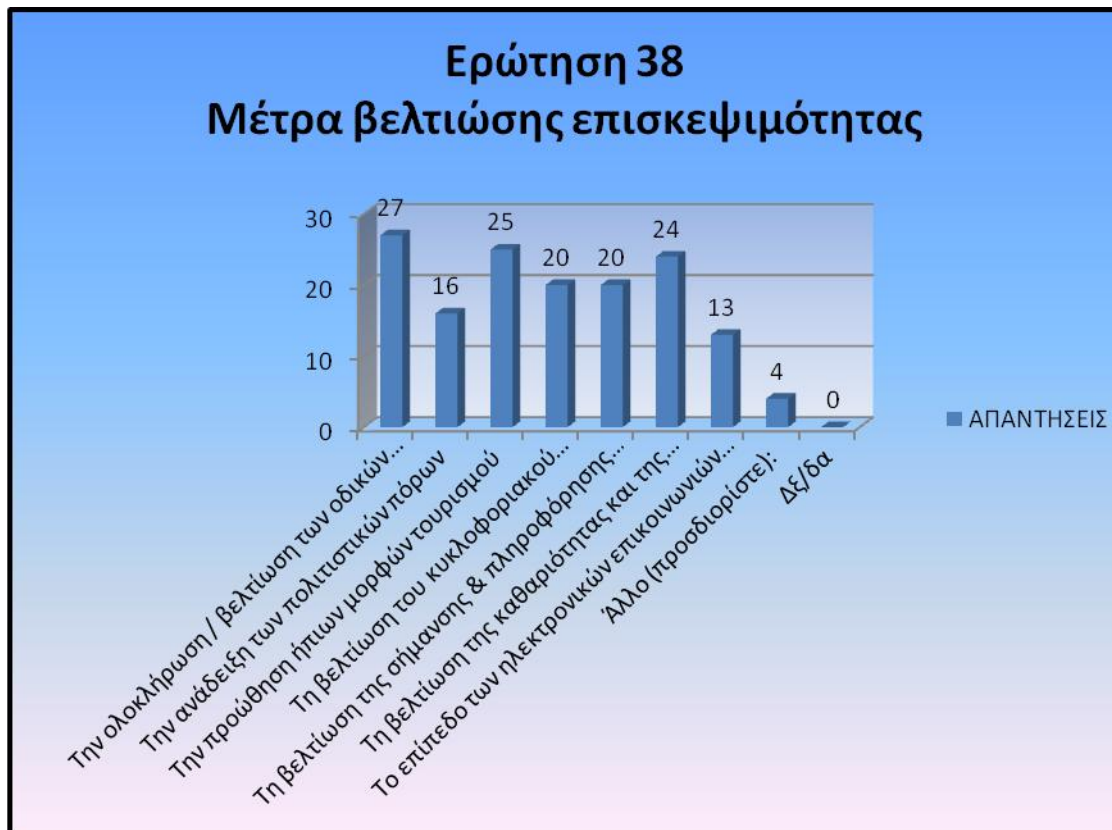
Διάγραμμα 4.38 Μέτρα βελτίωσης επιχειρηματικού περιβάλλοντος

Όπως αναφέρθηκε, η επιχειρηματικότητα του δήμου κυμαίνεται σε χαμηλά πλαίσια. Στις προτάσεις για τα μέτρα βελτίωσης του επιχειρηματικού περιβάλλοντος και της τόνωσης του ιδιωτικού τομέα και της επιχειρηματικότητας, πρώτη στις προτιμήσεις έρχεται η μείωση του παραεμπορίου και δεύτερη η βελτίωση της εμπορικής πολεοδομίας στα αστικά κέντρα, με μικρή διαφορά μεταξύ τους. Τρίτη, με σχετικά μεγάλη διαφορά, έρχεται η δημιουργία επιχειρηματικών πάρκων.

Ερώτηση 38: Ποια μέτρα θεωρείτε σημαντικά για την βελτίωση της επισκεψιμότητας στο δήμο σας:

Πίνακας 4.39 Μέτρα βελτίωσης επισκεψιμότητας

ΒΕΛΤΙΩΣΗ ΕΠΙΣΚΕΨΙΜΟΤΗΤΑΣ ΣΤΟ ΔΗΜΟ	ΑΡΙΘΜΟΣ ΑΙΡΕΤΩΝ
Την ολοκλήρωση / βελτίωση των οδικών δικτύων	27
Την ανάδειξη των πολιτιστικών πόρων	16
Την προώθηση ήπιων μορφών τουρισμού	25
Τη βελτίωση του κυκλοφοριακού προβλήματος (στα αστικά κέντρα)	20
Τη βελτίωση της σήμανσης & πληροφόρησης για τους επισκέπτες	20
Τη βελτίωση της καθαριότητας και της εικόνας (των αστικών κέντρων)	24
Το επίπεδο των ηλεκτρονικών επικοινωνιών και της ηλεκτρονικής πληροφόρησης συνολικά σε τοπικό επίπεδο (όπως info kiosks κλπ)	13
Άλλο (προσδιορίστε):	4
Δξ/δα	0



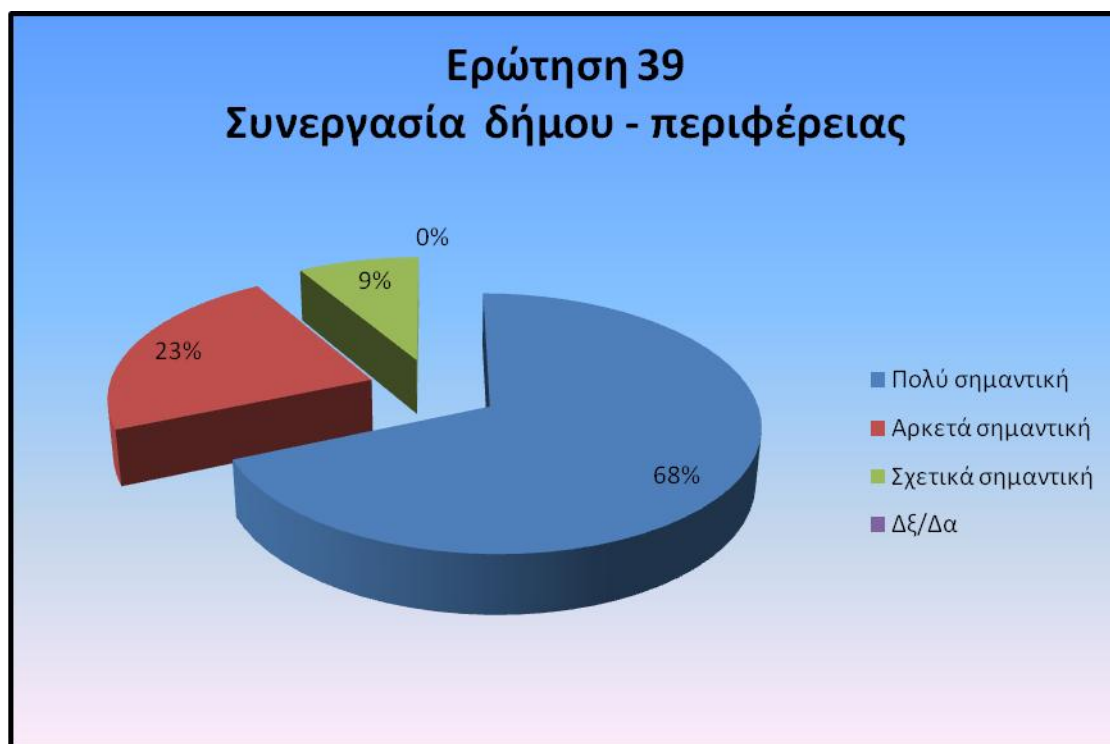
Διάγραμμα 4.39 Μέτρα βελτίωσης επισκεψιμότητας

Τα τελευταία χρόνια τα στοιχεία δείχνουν ότι ο τουρισμός του νησιού κυμαίνεται σε χαμηλά επίπεδα. Όσον αφορά τα μέτρα βελτίωσης της επισκεψιμότητας του δήμου, πρώτα με μικρή διαφορά μεταξύ τους έρχονται η ολοκλήρωση και βελτίωση των οδικών δικτύων, η προώθηση των ήπιων μορφών τουρισμού και η βελτίωση της καθαριότητας και της εικόνας των αστικών κέντρων. Τέταρτες έρχονται η βελτίωση του κυκλοφοριακού προβλήματος και της σήμανσης και πληροφόρησης για τους επισκέπτες. Τελευταία επιλογή των αιρετών είναι το επίπεδο των ηλεκτρονικών επικοινωνιών και ηλεκτρονικής πληροφόρησης. Φαίνεται ότι σύμφωνα με τους αιρετούς το προβληματικό οδικό δίκτυο αποτελεί το μέγιστο πρόβλημα προσέλκυσης τουριστών στο νησί.

Ερώτηση 39: Πόσο σημαντική είναι κατά τη γνώμη σας η συνεργασία του δήμου σας με την περιφέρεια για την επίτευξη της τοπικής ανάπτυξης στο δήμου σας;

Πίνακας 4.40 Βαθμός σημαντικότητας συνεργασίας του δήμου με την περιφέρεια

ΣΥΝΕΡΓΑΣΙΑ ΔΗΜΟΥ - ΠΕΡΙΦΕΡΕΙΑΣ	ΣΥΧΝΟΤΗΤΑ
Πολύ σημαντική	24
Αρκετά σημαντική	8
Σχετικά σημαντική	3
Δξ/Δα	0



Διάγραμμα 4.40 Βαθμός σημαντικότητας συνεργασίας του δήμου με την περιφέρεια

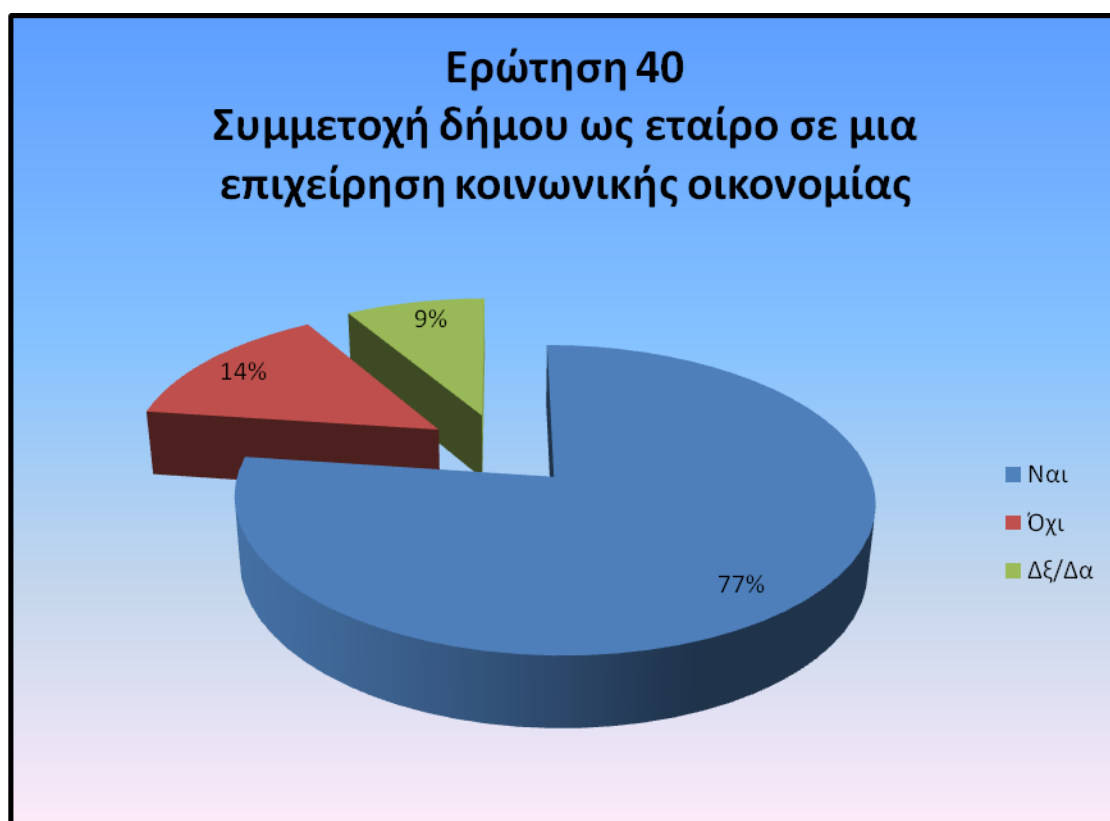
Σύμφωνα με το σχεδιάγραμμα 4.40, το μεγαλύτερο ποσοστό των αιρετών, περίπου ένας στους τρεις, πιστεύει ότι η συνεργασία του δήμου με την περιφέρεια είναι πολύ σημαντική για την επίτευξη της τοπικής ανάπτυξης. Ένας στους τέσσερις

θεωρεί την συνεργασία αυτή αρκετά σημαντική και ένα πολύ μικρό ποσοστό την θεωρεί σχετικά σημαντική.

Ερώτηση 40: Θεωρείτε ότι ο δήμος σας θα μπορούσε να μετέχει ως εταίρος σε μια επιχείρηση κοινωνικής οικονομίας προκειμένου να την ενισχύσει;

Πίνακας 4.41 Συμμετοχή Δήμου σε επιχείρηση κοινωνικής οικονομίας

ΣΥΜΜΕΤΟΧΗ ΔΗΜΟΥ ΩΣ ΕΤΑΙΡΟ ΣΕ ΕΠΙΧΕΙΡΗΣΗ ΚΟΙΝΩΝΙΚΗΣ ΟΙΚΟΝΟΜΙΑΣ	ΣΥΧΝΟΤΗΤΑ
Ναι	27
Όχι	5
Δξ/Δα	3



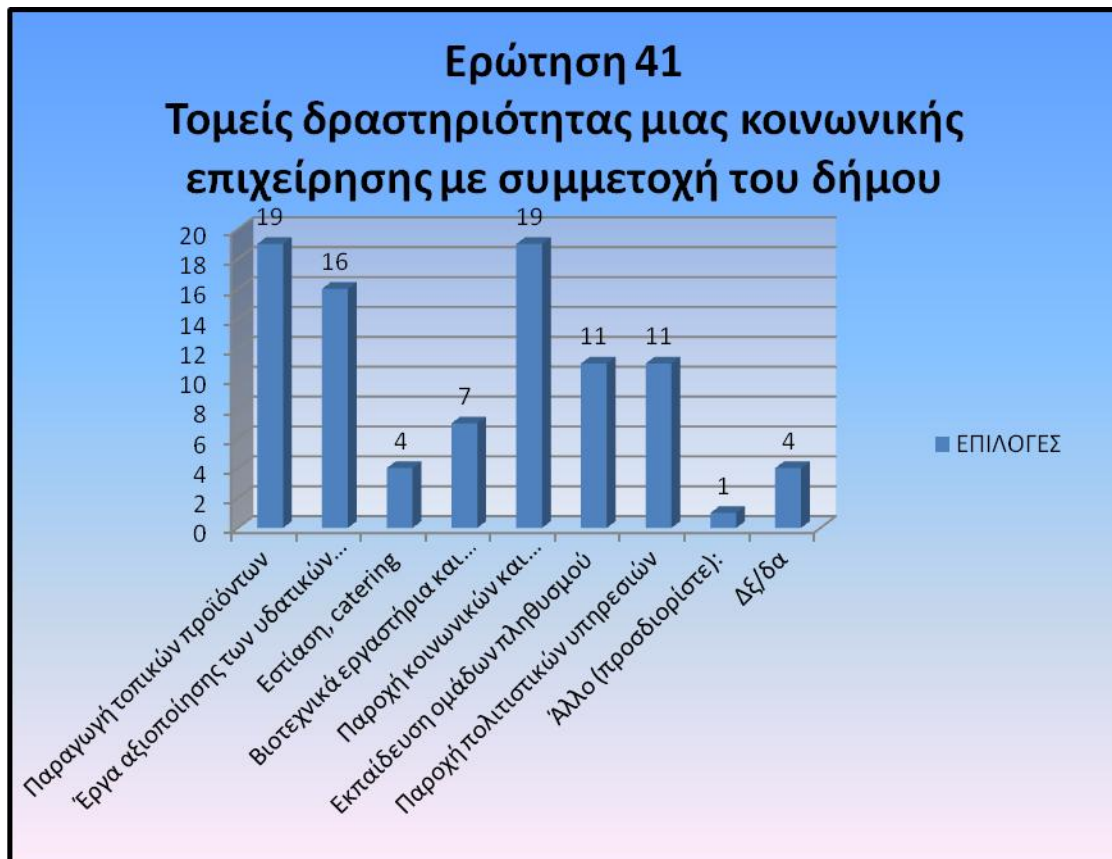
Διάγραμμα 4.41 Συμμετοχή Δήμου σε επιχείρηση κοινωνικής οικονομίας

Στο σχεδιάγραμμα 4.41 φαίνεται ότι περίπου τρεις στους τέσσερις ερωτηθέντες πιστεύουν ότι ο δήμος της Χίου θα μπορούσε να μετέχει ως εταίρος σε επιχειρήσεις κοινωνικής οικονομίας και να τις ενισχύσει. Ένα πολύ μικρό ποσοστό που αγγίζει το 15% πιστεύει ότι κάτι τέτοιο δεν είναι εφικτό για τον δήμο της Χίου ενώ υπάρχει και ένα πολύ μικρό ποσοστό που δεν απάντησε την ερώτηση.

Ερώτηση 41: Σε ποιους τομείς θα δραστηριοποιούνταν μια κοινωνική επιχείρηση με συμμετοχή του δήμου σας;

Πίνακας 4.42 Τομείς δραστηριότητας μιας κοινωνικής επιχείρησης με συμμετοχή του Δήμου

ΤΟΜΕΙΣ ΚΟΙΝΩΝΙΚΗΣ ΣΥΜΜΕΤΟΧΗ ΤΟΥ ΔΗΜΟΥ	ΔΡΑΣΤΗΡΙΟΤΗΤΑΣ ΕΠΙΧΕΙΡΗΣΗΣ	ΜΙΑΣ ΜΕ	ΑΡΙΘΜΟΣ ΑΙΡΕΤΩΝ
Παραγωγή τοπικών προϊόντων			19
Έργα αξιοποίησης των υδατικών πόρων			16
Εστίαση, catering			4
Βιοτεχνικά εργαστήρια και συνεργεία			7
Παροχή κοινωνικών και προνοιακών υπηρεσιών (ηλικιωμένοι, παιδιά, ανάπηροι)			19
Εκπαίδευση ομάδων πληθυσμού			11
Παροχή πολιτιστικών υπηρεσιών			11
Άλλο (προσδιορίστε):			1
Δξ/δα			4



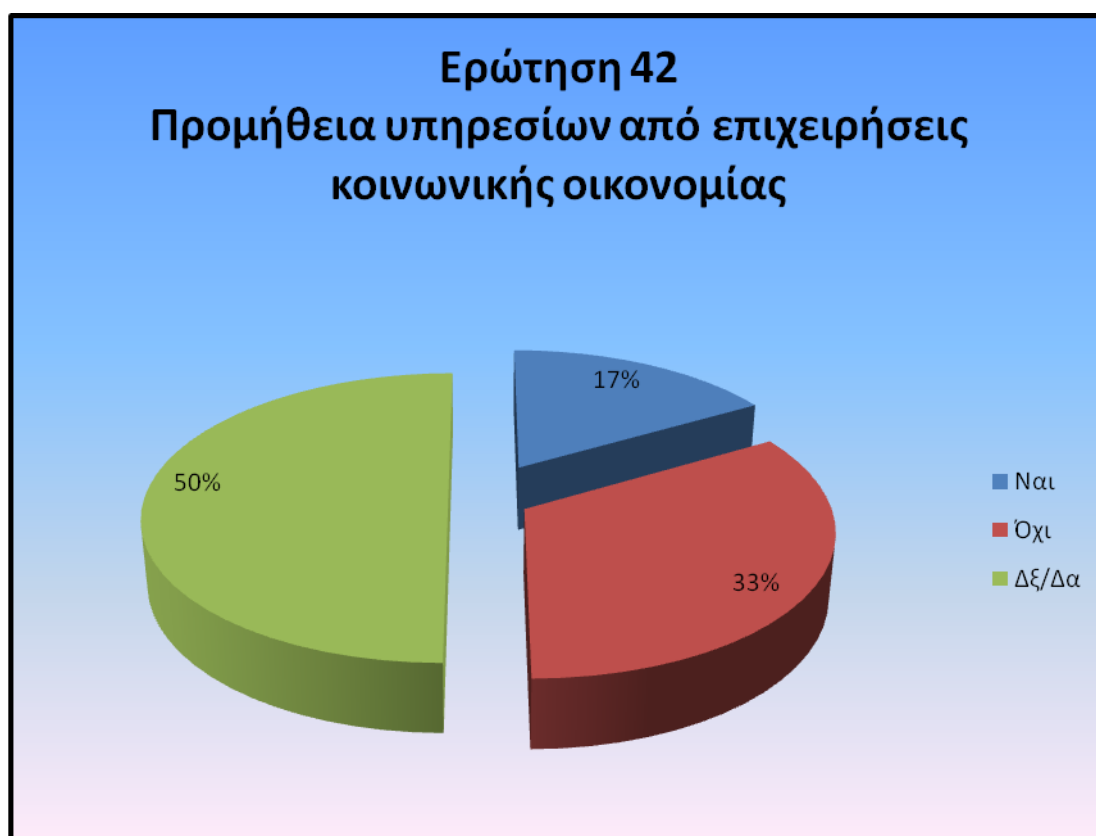
Διάγραμμα 4.42 Τομείς δραστηριότητας μιας κοινωνικής επιχείρησης με συμμετοχή του Δήμου

Όσον αφορά τους τομείς δραστηριότητας μια κοινωνικής επιχείρησης με συμμετοχή του δήμου, παρατηρείται στο παρακάτω διάγραμμα ότι οι περισσότεροι αιρετοί θεωρούν ότι σημαντικός τομέας θα ήταν η παραγωγή τοπικών προϊόντων (19 απαντήσεις) και η παροχή κοινωνικών και προνοιακών υπηρεσιών (19 απαντήσεις).

Ερώτηση 42: Θεωρείτε ότι ο δήμος σας θα μπορούσε να προμηθεύεται υπηρεσίες από επιχειρήσεις κοινωνικής οικονομίας;

Πίνακας 4.43 Προμήθεια υπηρεσιών από επιχειρήσεις κοινωνικής οικονομίας

ΠΡΟΜΗΘΕΙΑ ΥΠΗΡΕΣΙΩΝ ΑΠΟ ΕΠΙΧΕΙΡΗΣΕΙΣ ΚΟΙΝΩΝΙΚΗΣ ΟΙΚΟΝΟΜΙΑΣ	ΣΥΧΝΟΤΗΤΑ
Ναι	28
Όχι	4
Δξ/Δα	3



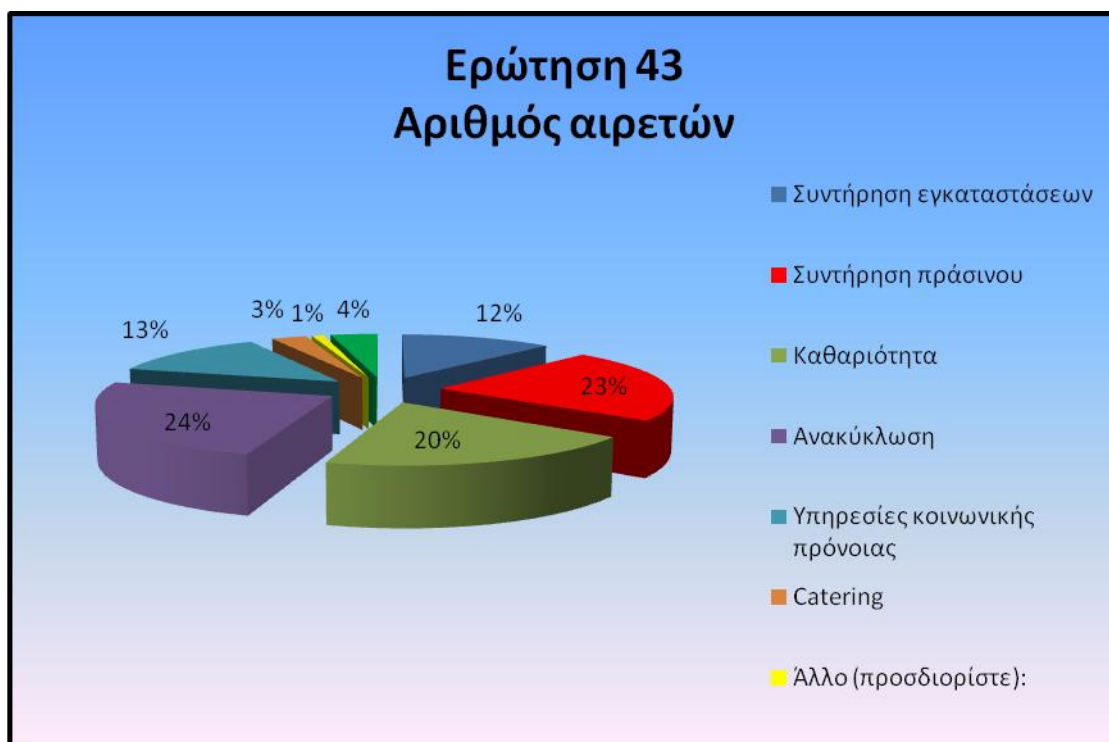
Διάγραμμα 4.43 Προμήθεια υπηρεσιών από επιχειρήσεις κοινωνικής οικονομίας

Στην ερώτηση για το εάν ο δήμος θα μπορούσε να προμηθεύεται υπηρεσίες από επιχειρήσεις κοινωνικής οικονομίας, παρατηρείται ότι οι απόψεις των αιρετών είναι μοιρασμένες. Οι μισοί δεν γνωρίζουν ή δεν θέλουν να απαντήσουν, το 33% δεν είναι σύμφωνο με την προμήθεια υπηρεσιών από επιχειρήσεις κοινωνικής οικονομίας, ενώ μόλις το 17% συμφωνεί.

Ερώτηση 43: Σε ποιους τομείς θα προμηθευόταν ο δήμος υπηρεσίες:

Πίνακας 4.44 Προμήθεια υπηρεσιών από τους Δήμους

ΠΡΟΜΗΘΕΙΑ ΥΠΗΡΕΣΙΩΝ ΑΠΟ ΤΟΥΣ ΔΗΜΟΥΣ	ΑΡΙΘΜΟΣ ΑΙΡΕΤΩΝ
Συντήρηση εγκαταστάσεων	13
Συντήρηση πράσινου	24
Καθαριότητα	21
Ανακύκλωση	16
Υπηρεσίες κοινωνικής πρόνοιας	14
Catering	3
Άλλο (προσδιορίστε):	1
Δξ/δα	4



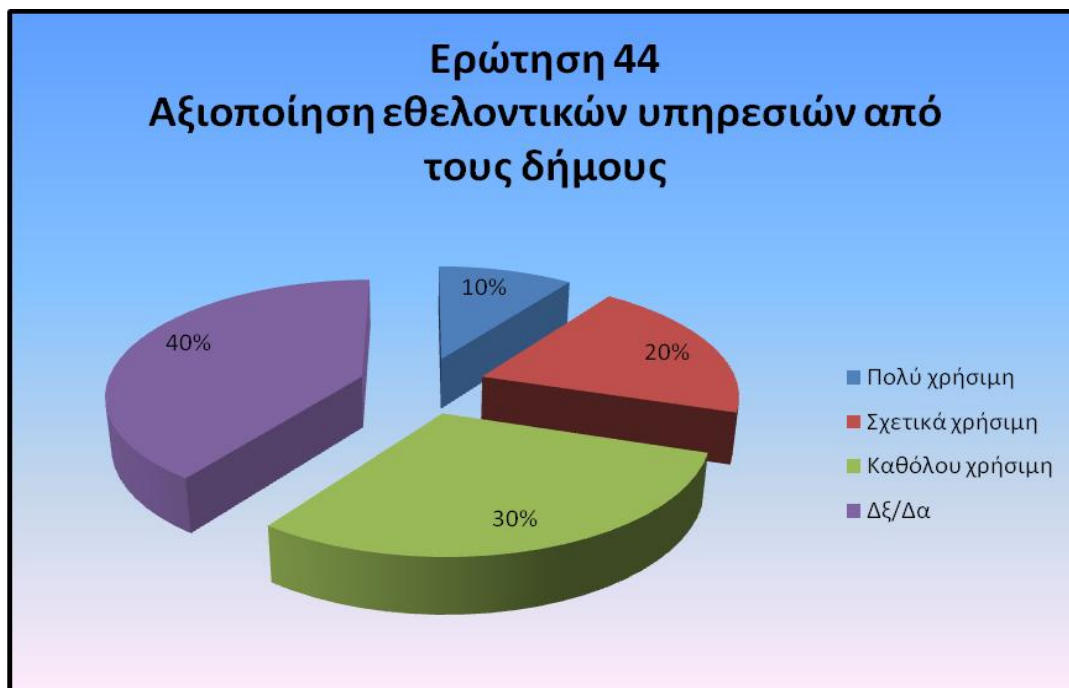
Διάγραμμα 4.44 Προμήθεια υπηρεσιών από τους Δήμους

Όσον αφορά τους τομείς στους οποίους ο δήμος θα μπορούσε να προμηθεύεται υπηρεσίες, τις περισσότερες απαντήσεις λαμβάνουν οι περιβαλλοντολογικές υπηρεσίες όπως η ανακύκλωση, η συντήρηση πρασίνου και η καθαριότητα ενώ λιγότερες λαμβάνουν οι τομείς που αφορούν τις υπηρεσίες κοινωνικής πρόνοιας και συντήρησης εγκαταστάσεων

Ερώτηση 44: Θεωρείτε την αξιοποίηση εθελοντικών υπηρεσιών από τους δήμους:

Πίνακας 4.45 Η αξιοποίηση εθελοντικών υπηρεσιών από τους δήμους

ΘΕΩΡΕΙΤΕ ΤΗΝ ΑΞΙΟΠΟΙΗΣΗ ΕΘΕΛΟΝΤΙΚΩΝ ΥΠΗΡΕΣΙΩΝ ΑΠΟ ΤΟΥΣ ΔΗΜΟΥΣ	ΑΡΙΘΜΟΣ ΑΙΡΕΤΩΝ
Πολύ χρήσιμη	24
Σχετικά χρήσιμη	9
Καθόλου χρήσιμη	1
Δξ/Δα	1



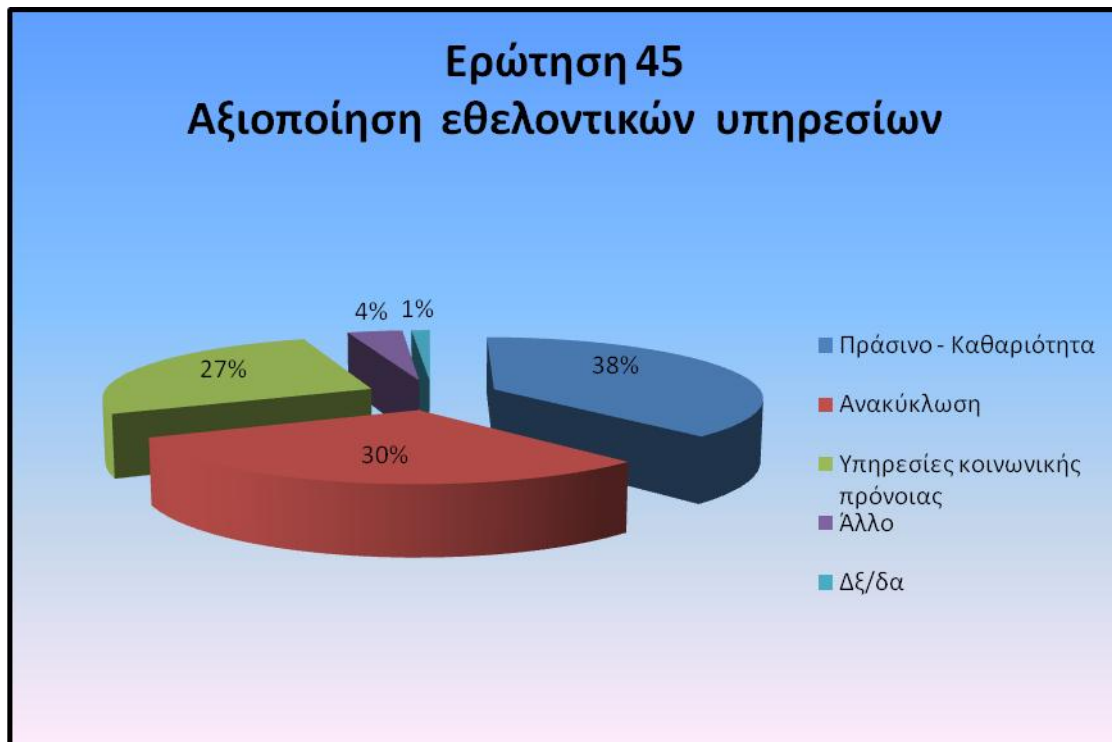
Διάγραμμα 4.45 Η αξιοποίηση εθελοντικών υπηρεσιών από τους δήμους

Δεδομένου ότι οι διαφορές είναι πολύ μικρές μεταξύ των απαντήσεων, θα μπορούσαμε να πούμε ότι οι αιρετοί δεν είναι και τόσο σίγουροι σχετικά με την απόδοση της εθελοντικής εργασίας. Η πλειοψηφία δεν τοποθετήθηκε για το θέμα, ενώ οι αμέσως επόμενοι δεν την θεωρούν καθόλου χρήσιμη.

Ερώτηση: 45 Σε ποιους τομείς πιστεύετε ότι θα μπορούσαν να αξιοποιηθούν υπηρεσίες εθελοντικών οργανώσεων ή προσώπων;

Πίνακας 4.46 Τομείς αξιοποίησης εθελοντικών υπηρεσιών

ΑΞΙΟΠΟΙΗΣΗ ΥΠΗΡΕΣΙΩΝ ΕΘΕΛΟΝΤΙΚΩΝ ΟΡΓΑΝΩΣΕΩΝ Η ΠΡΟΣΩΠΩΝ	ΑΡΙΘΜΟΣ ΑΙΡΕΤΩΝ
Πράσινο - Καθαριότητα	30
Ανακύκλωση	24
Υπηρεσίες κοινωνικής πρόνοιας	21
Άλλο	3
Δξ/δα	1



Διάγραμμα 4.46 Τομείς αξιοποίησης εθελοντικών υπηρεσιών

Για το μεγαλύτερο ποσοστό των αιρετών, οι εθελοντικές υπηρεσίες θα μπορούσαν να χρησιμοποιηθούν στον τομέα της καθαριότητας και του πρασίνου. Δεύτερη έρχεται η ανακύκλωση και ακολουθούν οι υπηρεσίες κοινωνικής πρόνοιας.

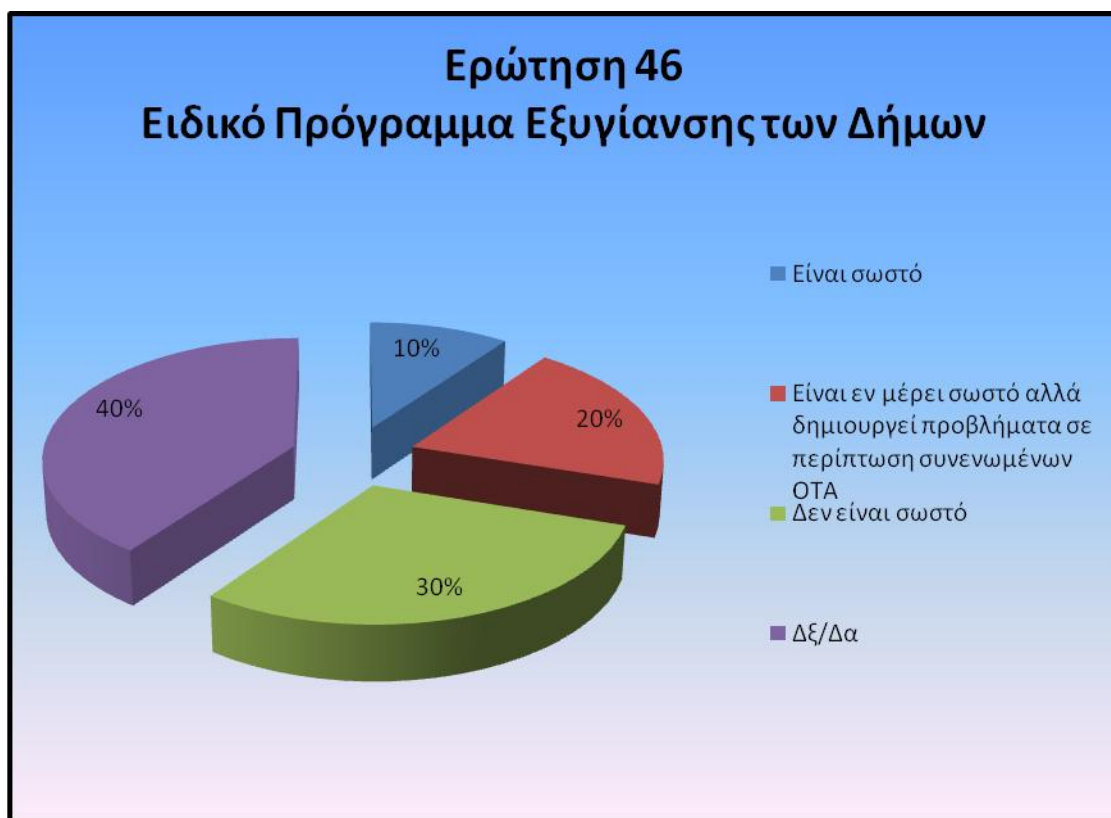
4.4 ΤΜΗΜΑ Δ. ΟΙΚΟΝΟΜΙΚΗ ΠΟΛΙΤΙΚΗ – ΠΡΟΓΡΑΜΜΑΤΙΣΜΟΣ – ΠΟΡΟΙ

Στην τέταρτη ενότητα θα βρούμε ερωτήσεις που αφορούν τις οικονομικές πολιτικές του δήμου -συμπεριλαμβανομένου και της διαχείρισης των χρεών του- καθώς και ερωτήσεις σχετικές με τις συνεργασίες του δήμου με ιδιωτικούς φορείς για την ανάπτυξη του.

Ερώτηση 46: Πώς κρίνετε το Ειδικό Πρόγραμμα Εξυγίανσης των Δήμων;

Πίνακας 4.47 Κριτική στο Ειδικό Πρόγραμμα Εξυγίανσης των Δήμων

ΠΩΣ ΚΡΙΝΕΤΕ ΤΟ ΕΙΔΙΚΟ ΠΡΟΓΡΑΜΜΑ ΕΞΥΓΙΑΝΣΗΣ ΤΩΝ ΔΗΜΩΝ;	ΣΥΧΝΟΤΗΤΑ
Είναι σωστό	15
Είναι εν μέρει σωστό αλλά δημιουργεί προβλήματα σε περίπτωση συνενωμένων ΟΤΑ	16
Δεν είναι σωστό	2
Δξ/Δα	2



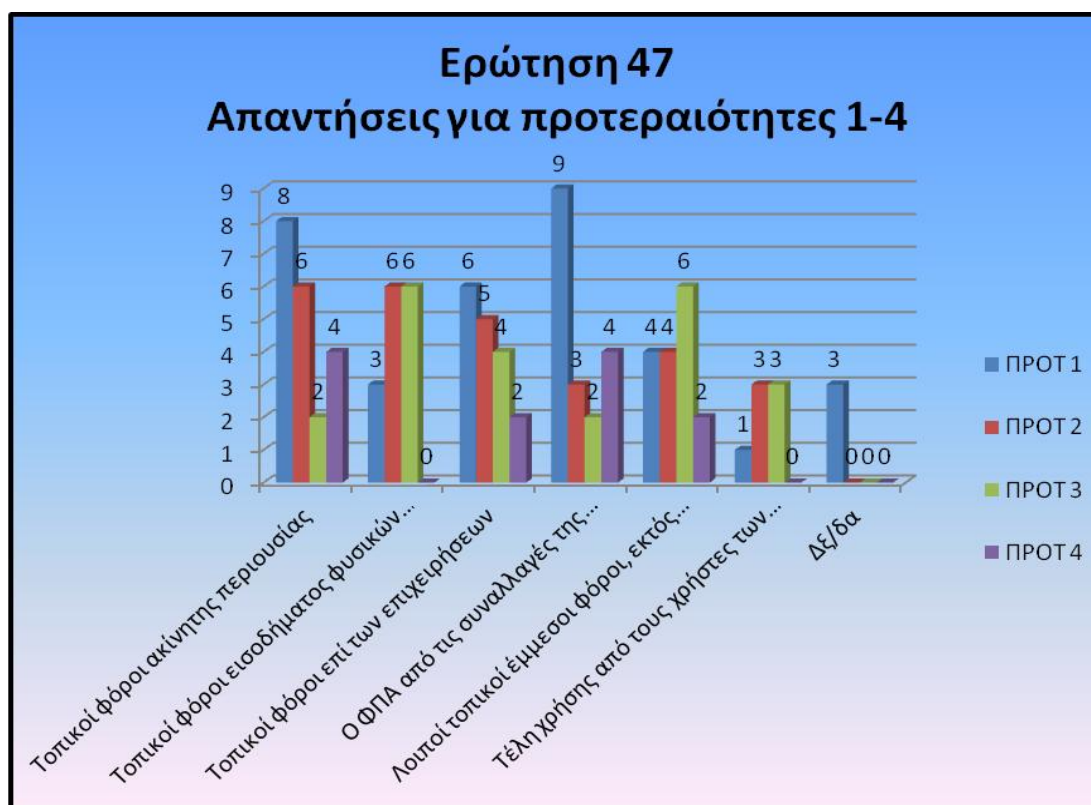
Διάγραμμα 4.47 Κριτική στο Ειδικό Πρόγραμμα Εξυγίανσης των Δήμων

Όπως αναφέρεται στα άρθρα 262 και 262 του προγράμματος “Καλλικράτης”, όταν τηρούνται κάποια κριτήρια ή όταν το επιθυμεί ο ίδιος ο δήμος, μπορεί να γίνει οικονομικός έλεγχος με την σύσταση μιας ειδικής επιτροπής. Αυτή η κίνηση, η οποία αποτελεί το ειδικό πρόγραμμα εξυγίανσης των δήμων, θεωρείται σωστή από την πλειοψηφία των αιρετών που αγγίζει το 90%. Βέβαια το 46% από αυτούς έχει κάποιες ενστάσεις που αφορούν τα προβλήματα που δημιουργούνται στην περίπτωση συνενωμένων ΟΤΑ.

Ερώτηση 47: Ποιές από τις παρακάτω πηγές τοπικών εσόδων θεωρείτε ως τις πιο σημαντικές ή πιο κατάλληλες για τη χρηματοδότηση των τοπικών υπηρεσιών και έργων; (ιεραρχήστε)

Πίνακας 4.48 Πηγές τοπικών εσόδων

ΠΗΓΕΣ ΤΟΠΙΚΩΝ ΕΣΟΔΩΝ	ΠΡΟΤΕΡΑΙΟΤΗΤΑ			
	1	2	3	4
Τοπικοί φόροι ακίνητης περιουσίας	8	6	2	4
Τοπικοί φόροι εισοδήματος φυσικών προσώπων	3	6	6	0
Τοπικοί φόροι επί των επιχειρήσεων	6	5	4	2
Ο ΦΠΑ από τις συναλλαγές της τοπικής οικονομίας	9	3	2	4
Λοιποί τοπικοί έμμεσοι φόροι, εκτός του ΦΠΑ (όπως π.χ. φόρος στις συναλλαγές εστιατορίων και ξενοδοχείων)	4	4	6	2
Τέλη χρήσης από τους χρήστες των τοπικών υπηρεσιών	1	3	3	0
Δξ/δα	3	0	0	0



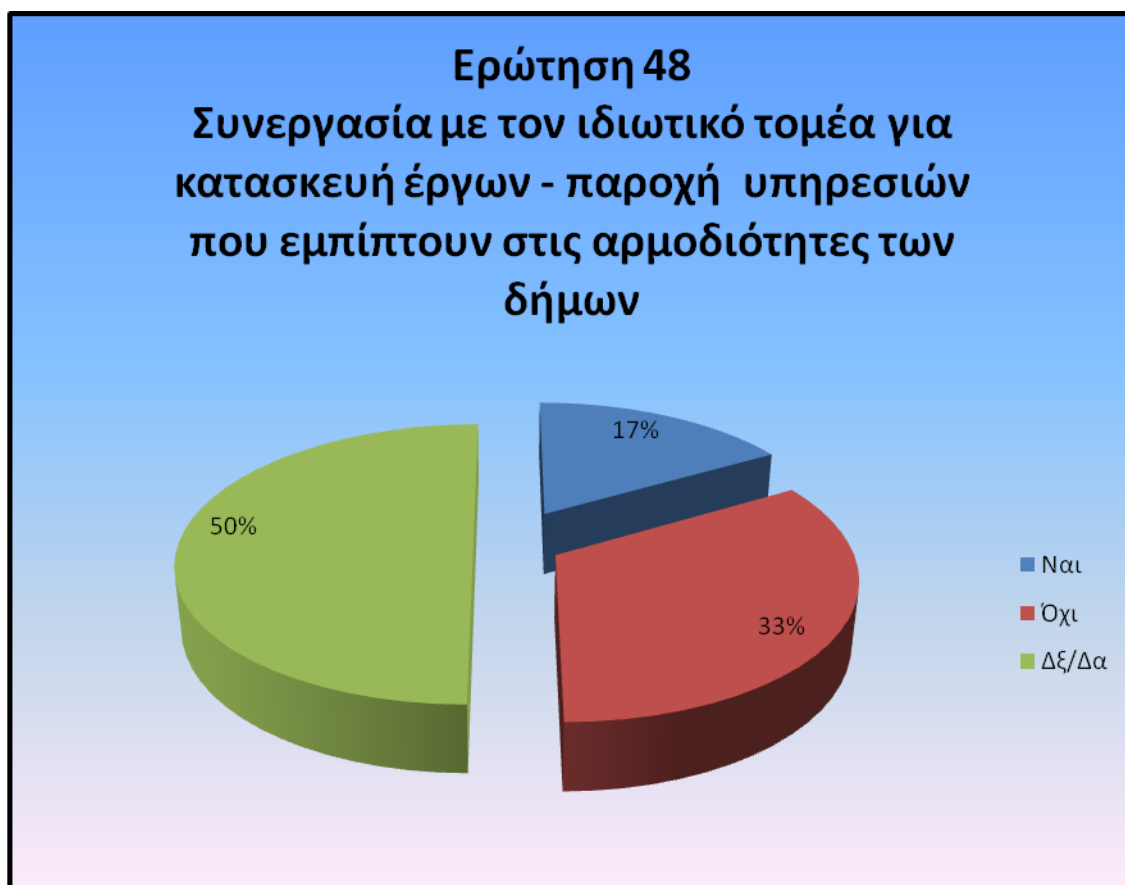
Διάγραμμα 4.48 Πηγές τοπικών εσόδων

Αναφορικά με τις πηγές τοπικών εσόδων που θεωρούν οι αιρετοί ως τις πιο σημαντικές ή πιο κατάλληλες για τη χρηματοδότηση των τοπικών υπηρεσιών και έργων, παρατηρούμε ότι σημαντική πηγή εσόδων θεωρείται ο ΦΠΑ από τις συναλλαγές της τοπικής οικονομίας, έπειτα οι τοπικοί φόροι ακίνητης περιουσίας, οι τοπικοί φόροι επί των επιχειρήσεων, ακολουθούν οι τοπικοί φόροι εισοδήματος φυσικών προσώπων και λιγότερο σημαντικοί θεωρούνται οι λοιποί τοπικοί έμμεσοι φόροι, εκτός του ΦΠΑ.

Ερώτηση 48: Είστε υπέρ της συνεργασίας με τον ιδιωτικό τομέα για την κατασκευή των έργων και την παροχή των υπηρεσιών που εμπίπτουν στις αρμοδιότητες των δήμων;

Πίνακας 4.49 Συνεργασία με τον ιδιωτικό τομέα

ΣΥΝΕΡΓΑΣΙΑ ΜΕ ΤΟΝ ΙΔΙΩΤΙΚΟ ΤΟΜΕΑ ΓΙΑ ΚΑΤΑΣΚΕΥΗ ΕΡΓΩΝ - ΠΑΡΟΧΗ ΥΠΗΡΕΣΙΩΝ ΠΟΥ ΕΜΠΙΠΤΟΥΝ ΣΤΙΣ ΑΡΜΟΔΙΟΤΗΤΕΣ ΤΩΝ ΔΗΜΩΝ	ΣΥΧΝΟΤΗΤΑ
Ναι	26
Όχι	9
Δξ / Δα	0



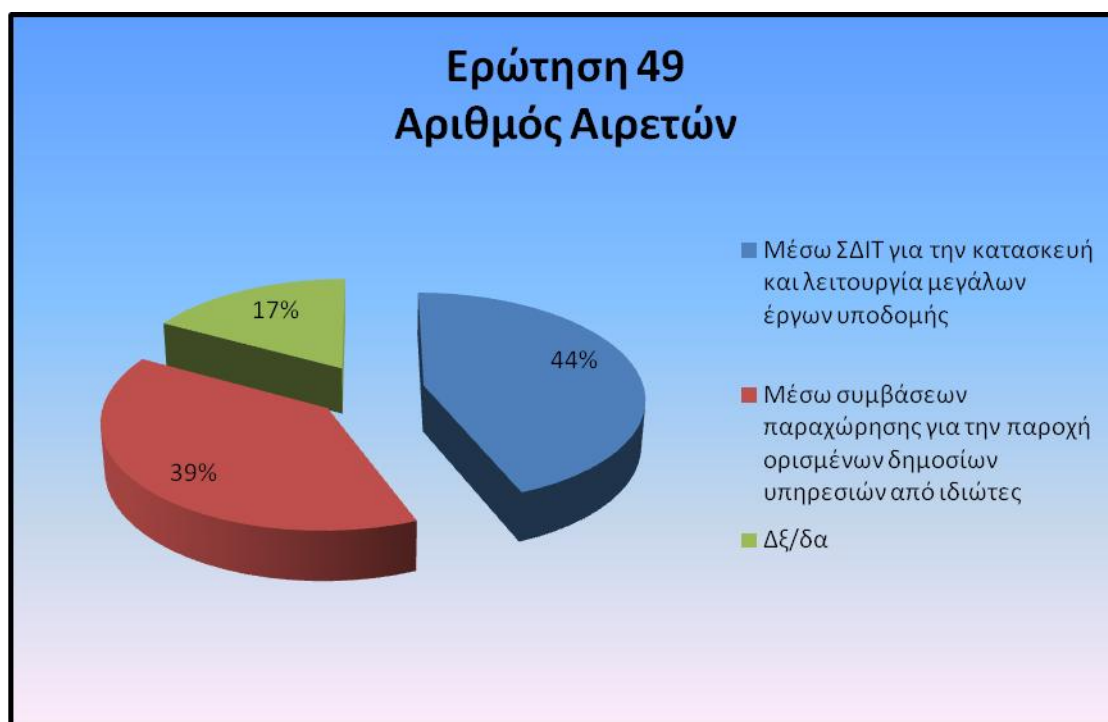
Διάγραμμα 4.49 Συνεργασία με τον ιδιωτικό τομέα

Από το διάγραμμα 4.49 διαπιστώνεται ότι μόλις το 17% των αιρετών είναι υπέρ της συνεργασίας με τον ιδιωτικό τομέα για την κατασκευή των έργων και την παροχή των υπηρεσιών που εμπίπτουν στις αρμοδιότητες των δήμων. Το 33% των αιρετών είναι κατά της συνεργασίας αυτής, ενώ το υπόλοιπο 50% δεν ξέρει ή δεν θέλει να απαντήσει.

Ερώτηση 49: Αναφέρατε τις μορφές συνεργασίας με τον ιδιωτικό τομέα με τις οποίες θα συμφωνούσατε (δυνατότητα πολλαπλών απαντήσεων, χωρίς ιεράρχηση)

Πίνακας 4.50 Μορφές συνεργασίας με τον ιδιωτικό τομέα

ΜΟΡΦΕΣ ΣΥΝΕΡΓΑΣΙΑΣ ΔΗΜΟΣΙΟΥ ΜΕ ΤΟΝ ΙΔΙΩΤΙΚΟ ΤΟΜΕΑ	ΑΡΙΘΜΟΣ ΑΙΡΕΤΩΝ
Μέσω ΣΔΙΤ για την κατασκευή και λειτουργία μεγάλων έργων υποδομής	18
Μέσω συμβάσεων παραχώρησης για την παροχή ορισμένων δημοσίων υπηρεσιών από ιδιώτες	16
Δξ/δα	7



Διάγραμμα 4.50 Μορφές συνεργασίας με τον ιδιωτικό τομέα

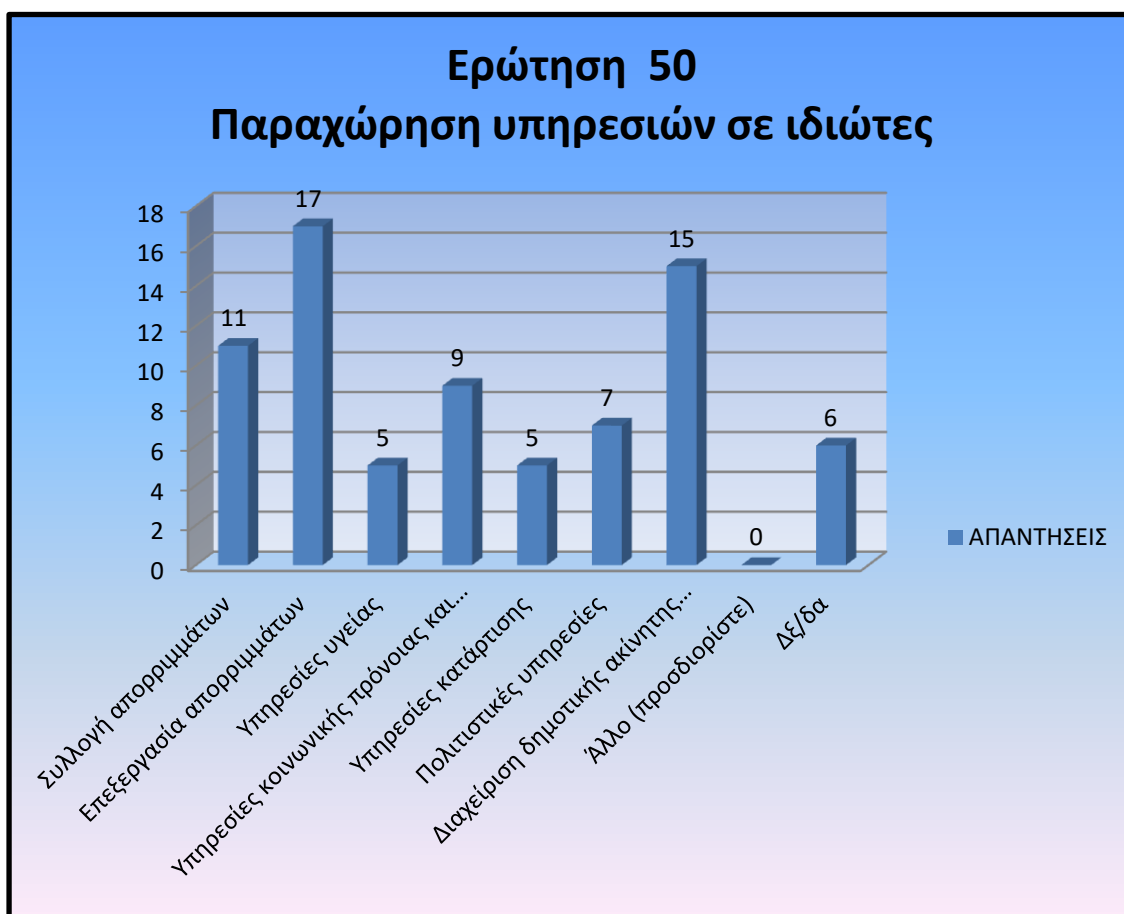
Οι απόψεις των αιρετών των οποίων συμφωνούν με την ανάμιξη του ιδιωτικού τομέα στις υποθέσεις του δήμου θεωρούν αποδεκτές μορφές συνεργασίας

αυτές που θα γίνονται μέσω ΣΔΙΤ για την κατασκευή και λειτουργία μεγάλων έργων υποδομής και αυτές που γίνονται μέσω συμβάσεων παραχώρησης για την παροχή ορισμένων δημόσιων υπηρεσιών από ιδιώτες

Ερώτηση 50: Ποιες από τις παρακάτω υπηρεσίες θεωρείτε ότι θα μπορούσαν να παραχωρηθούν σε ιδιώτες; (δυνατότητα πολλαπλών απαντήσεων, χωρίς ιεράρχηση)

Πίνακας 4.51 Παραχώρηση υπηρεσιών σε ιδιώτες

ΠΑΡΑΧΩΡΗΣΗ ΥΠΗΡΕΣΙΩΝ ΣΕ ΙΔΙΩΤΕΣ	ΑΡΙΘΜΟΣ ΑΙΠΕΤΩΝ
Συλλογή απορριμμάτων	11
Επεξεργασία απορριμμάτων	17
Υπηρεσίες υγείας	5
Υπηρεσίες κοινωνικής πρόνοιας και αλληλεγγύης	9
Υπηρεσίες κατάρτισης	5
Πολιτιστικές υπηρεσίες	7
Διαχείριση δημοτικής ακίνητης περιουσίας (κτίρια, οικόπεδα, αγροτεμάχια)	15
Άλλο (προσδιορίστε)	0
Δξ / Δα	6



Διάγραμμα 4.51 Παραχώρηση υπηρεσιών σε ιδιώτες

Στην ερώτηση για το ποιες υπηρεσίες θα μπορούσαν να παραχωρηθούν σε ιδιώτες στην πρώτη θέση βρίσκεται η επεξεργασία απορριμμάτων με 17 απαντήσεις. Ακολουθεί η διαχείριση της δημοτικής ακίνητης περιουσίας με 15 και η συλλογή απορριμμάτων. Με 9 απαντήσεις είναι οι υπηρεσίες κοινωνικής πρόνοιας και αλληλεγγύης ενώ λιγότερη προτίμηση λαμβάνουν οι πολιτιστικές υπηρεσίες (7) οι υπηρεσίες υγείας και υπηρεσίες κατάρτισης. Οι απόψεις των αιρετών ίσως υποδεικνύουν ποιες υπηρεσίες σε τοπικό επίπεδο που δεν δουλεύουν ικανοποιητικά, ή υπάρχει έλλειψη πόρων για την ομαλή λειτουργία του. Σε κάθε περίπτωση όμως «βλέπουν» θετικά την ιδιωτικοποίηση δημόσιων επιχειρήσεων κάτι που έρχεται σε αντίθεση με το γενικό κλίμα και τις αντιτάξεις των πολιτών κατά της ιδιωτικοποίησης αυτής.

ΚΕΦΑΛΑΙΟ 5ο. ΣΥΜΠΕΡΑΣΜΑΤΑ – ΠΡΟΤΑΣΕΙΣ

Από τις απαντήσεις των αιρετών της Χίου συνολικά προκύπτει ότι σε γενικό βαθμό είναι ικανοποιημένοι από το καινούργιο μοντέλο τοπικής αυτοδιοίκησης. Οι αλλαγές στο θεσμικό πλαίσιο της πρωτοβάθμιας Αυτοδιοίκησης, όπως για παράδειγμα το ασυμβίβαστο του δημάρχου ή ο περιορισμός των νομικών προσώπων που επιτρέπεται να συσταθούν από τους δήμους, κρίνονται σωστές και αναγκαίες.

Η εφαρμογή της διοικητικής μεταρρύθμισης εκτιμάται ότι θα χρειαστεί κάποιο χρόνο, ώστε να λειτουργήσει ικανοποιητικά το 'Καλλικράτης' όπως επίσης και οι νέες υποδομές και το προσωπικό. Στην εκτίμηση των σημαντικότερων ζητημάτων για την αποτελεσματικότερη εφαρμογή του κυρίαρχη θέση κατέχει η ύπαρξη και αξιοποίηση των υδάτινων πόρων ενώ ακολουθεί η εκτόνωση (???????) της τοπικής δραστηριότητας και η διαχείριση των απορριμμάτων, τα οποία υποδεικνύουν και τα προβλήματα του νησιού. Ο εθελοντισμός θεωρείται σημαντικό στοιχείο ενός υγιούς συστήματος και είναι επιθυμητή. Η ανάμιξη του δήμου σε μια κοινωνική επιχείρηση ή σε μια επιχείρηση κοινωνικής οικονομίας είναι επιθυμητή όπως επίσης και η προμήθεια υπηρεσιών του δήμου από επιχειρήσεις κοινωνικής οικονομίας σε διάφορους τομείς όπως ανακύκλωση, συντήρηση πράσινου η καθαριότητα.

Στον τομέα της Οικονομικής Πολιτικής του Προγραμματισμού και των Πόρων, το πρόγραμμα εξυγίανσης των δήμων θεωρείται σωστό αλλά δημιουργεί και κάποια προβλήματα. Σημαντικότερες πηγές εσόδων θεωρούνται ο φόρος ακίνητης περιουσίας, οι φόροι φυσικών προσώπων και ο ΦΠΑ. Η συνεργασία με τον ιδιωτικό τομέα θεωρείται επιτρεπτή λύση ενώ στις υπηρεσίες που προτείνονται για ιδιωτικοποίηση, πρώτες σε προτιμήσεις έρχονται η διαχείριση απορριμμάτων και η διαχείριση της τοπικής ακίνητης περιουσίας

Παρά τη θετική υποδοχή από την μεγαλύτερη μερίδα των αιρετών, για να υπάρξει μια ολοκληρωμένη άποψη σχετικά με το πόσο ομαλά θα εφαρμοστεί το Καλλικράτης θα πρέπει να καταγραφεί και η γνώμη των απλών πολιτών με μια παρόμοια διαδικασία καθώς τους αφορά άμεσα.

ΒΙΒΛΙΟΓΡΑΦΙΑ

Δημακόπουλος, Γ.Δ., (1970), «*Η διοικητική οργάνωσης της ελληνικής πολιτείας 1827-1833*», Αθήνα.

Εθνική Στατιστική Υπηρεσία Ελλάδος, (1923), «*Λεξικόν των Δήμων, Κοινοτήτων και Συνοικισμών της Ελλάδος επί τη βάση της απογραφής του πληθυσμού του έτους 1920*», Μέρος 'Α, Εθνικό Τυπογραφείο, Αθήνα.

Ελληνική Στατιστική Αρχή, (2012), «*Αποτελέσματα της Απογραφής Πληθυσμού – Κατοικιών 2011 που αφορούν στο Μόνιμο Πληθυσμό της Χώρας*», ΦΕΚ 3465, Τεύχος Β', 28/12/2012, Αθήνα.

Νόμος 3852, (2010), «*Νέα Αρχιτεκτονική της Αυτοδιοίκησης και της Αποκεντρωμένης Διοίκησης- Πρόγραμμα Καλλικράτης*», ΦΕΚ 87, Τεύχος Α, 7/6/2010, Αθήνα.

Νόμος 2539 (1997), «*Σύσταση των Οργανισμών Τοπικής Αυτοδιοίκησης*», ΦΕΚ 244, Τεύχος Α, 4/12/1997, Αθήνα.

Νόμος ANZ 4057 (1912) «*Περί συστάσεως Δήμων και Κοινοτήτων*», ΦΕΚ 58, Τεύχος Α, 14/02/1912, Αθήνα.

Σύνταγμα της Ελλάδος, ψήφισμα 27ης Μαΐου 2008 της Η' Αναθεωρητικής Βουλής των Ελλήνων

Πηγές

- 1) Εθνικό Τυπογραφείο, ΦΕΚ 16/1833
- 2) Εθνικό Τυπογραφείο, ΦΕΚ 28/1836
- 3) Εθνικό Τυπογραφείο, ΦΕΚ 36/1845

- 4) Εθνικό Τυπογραφείο, ΦΕΚ 48/1864
- 5) Εθνικό Τυπογραφείο, ΦΕΚ 66/1899
- 6) Εθνικό Τυπογραφείο, ΦΕΚ 178/1909

ΠΑΡΑΡΤΗΜΑ

Ερωτηματολόγιο για τους αιρετούς της Α΄ βάθμιας Αυτοδιοίκησης

Οι απαντήσεις στον ερωτηματολόγιο είναι ΑΚΡΩΣ ΕΜΠΙΣΤΕΥΤΙΚΕΣ. Οι απαντήσεις σας θα χρησιμοποιηθούν αποκλειστικά και μόνο για σκοπούς στατιστικής και κανένας δε θα λάβει γνώση των ατομικών σας στοιχείων ή απαντήσεων, ούτε Δημόσια Αρχή, ούτε ιδιώτης.

Βασικές διευκρινίσεις:

- Υπάρχουν τρεις τύποι ερωτήσεων: (α) πολλαπλών απαντήσεων χωρίς ιεράρχηση, (β) πολλαπλών απαντήσεων με ιεράρχηση, (γ) μοναδικής απάντησης. Οι δύο πρώτοι τύποι ερωτήσεων προσδιορίζονται, όπου απαντώνται, με 'δυνατότητα πολλαπλών απαντήσεων, χωρίς ιεράρχηση' ή 'ιεραρχήστε', αντίστοιχα. Όλες οι άλλες ερωτήσεις για τις οποίες δεν προσδιορίζεται ο τρόπος απάντησης, ανήκουν στην τρίτη κατηγορία.
- Οι παραπάνω κανόνες δεν ισχύουν με συνέπεια για τις ερωτήσεις 1-11 (Τμήμα Α. Ταυτότητα ερωτώμενου').
- Όπου ζητείται **ιεράρχηση** των απαντήσεων, χρησιμοποιούμε την κλίμακα: **'1: το πιο σημαντικό, 2: το δεύτερο πιο σημαντικό, κλπ'**.
- Σημειώστε τις απαντήσεις σας με Χ.

ΑΜ ΕΡΕΥΝΗΤΗ: _____

ΑΥΞΩΝ ΑΡΙΘΜΟΣ ΕΡΩΤΗΜΑΤΟΛΟΓΙΟΥ: _____

Τμήμα Α. Ταυτότητα ερωτώμενου

1. Στοιχεία εκλογής (α)

1.01	Δήμος		
1.02	Δημοτική ενότητα		
1.03	Ονοματεπώνυμο		
1.04	Τηλέφωνο		
1.05	Δ/ση ηλεκτρ. ταχυδρομείου (e-mail)		
	Συνδυασμό	1.06 Επώνυμο επικεφαλής	

	ς			
		1.07 Επιτυχών [1]		
		1.08 Επιλαχών [2]		
1.09	Εκλογική ταυτότητα	Επικεφαλής συνδυασμού Δημοτικός Σύμβουλος Τοπικός Σύμβουλος		(1)
				(2)
				(3)
1.10	Αναληφθείσα θέση ευθύνης	Αντιδήμαρχος		(1)
		Άλλη (προσδιορίστε) 1.11 _____		(2)
		Καμία		(3)

2. Φύλο ερωτώμενου (γ)

Άρρεν		(1)
Θήλυ		(2)

3. Ηλικιακή Ομάδα (α)

18-24		(1)
25-34		(2)
35-44		(3)
45-54		(4)
55-64		(5)
65+		(6)

4. Επίπεδο εκπαίδευσης (α)

Δημοτικό		(1)
Γυμνάσιο		(2)
Λύκειο		(3)
Μεταλυκειακή Εκπαίδευση (ΙΕΚ)		(4)
ΑΕΙ/ΤΕΙ		(5)
Μεταπτυχιακό/Διδακτορικό		(6)

5. Απασχόληση (πριν την πρόσφατη εκλογή σας ή πριν την πρώτη εκλογή σας αν είχατε επανεκλεγεί σε θέση αιρετού) (α)

Δημόσιος Υπάλληλος		(1)
Ιδιωτικός Υπάλληλος		(2)
Επιχειρηματίας		(3)
Ελεύθερος Επαγγελματίας		(4)
Εργάτης		(5)
Αγρότης		(6)
Συνταξιούχος		(7)
Δεν εργάζεται		(8)

6. Υπάρχει προηγούμενη συμμετοχή σας σε αιρετά όργανα αυτοδιοίκησης; (α)

Ναι		(1)
Όχι		(2)

Αν η απάντησή σας είναι **Ναι** πηγαίνετε στην **επόμενη ερώτηση**, διαφορετικά πηγαίνετε στην μεθεπόμενη

7. Προηγούμενη συμμετοχή σας σε αιρετά όργανα αυτοδιοίκησης, ως: (α)

7.1 7.2 Έτη

Νομάρχης		(1)	
Δήμαρχος		(2)	
Πρόεδρος Κοινότητας		(3)	
Νομαρχιακός Σύμβουλος		(4)	
Δημοτικός Σύμβουλος		(5)	
Κοινοτικός Σύμβουλος		(6)	
Τοπικός Σύμβουλος		(7)	
Πάρεδρος		(8)	
Άλλο (προσδιορίστε):		(9)	

8. Υπάρχει προηγούμενη συμμετοχή σας στο Κοινοβούλιο ή σε θέσεις ευθύνης στο δημόσιο τομέα (κράτος ή ΔΕΚΟ ή νομικά πρόσωπα της αυτοδιοίκησης); (α)

Ναι		(1)
Όχι		(2)

Αν η απάντησή σας είναι **Ναι** πηγαίνετε στην **επόμενη ερώτηση**, διαφορετικά πηγαίνετε στην μεθεπόμενη

9. Προηγούμενη συμμετοχή σας στο Κοινοβούλιο ή σε θέσεις ευθύνης στο δημόσιο τομέα, ως: (α)

9.1 9.2 Έτη

Βουλευτής		(1)	
Στο ΔΣ οργανισμού		(2)	
Επικεφαλής δημόσιας υπηρεσίας		(3)	
Άλλο (προσδιορίστε):		(4)	

10. Υπάρχει προηγούμενη συμμετοχή σας σε τοπικά συλλογικά σχήματα; (β)

Ναι		(1)
Όχι		(2)

Αν η απάντησή σας είναι **Ναι** πηγαίνετε στην **επόμενη ερώτηση**, διαφορετικά πηγαίνετε στην μεθεπόμενη

11. Προηγούμενη συμμετοχή σας σε τοπικά συλλογικά σχήματα, ως: (β)

μέλος απλό
του ΔΣ μέλος Έτη
(1) (2)

11.1 Πολιτιστικός/περιβαλλοντικός σύλλογος			11.1.1	
11.2 Συνεταιρισμός			11.2.1	
11.3 Επιμελητήριο			11.3.1	
11.4 Επαγγελματικός σύλλογος (προσδιορίστε)			11.4.1	
11.5 Αθλητικός σύλλογος			11.5.1	
11.6 Άλλο (προσδιορίστε)			11.6.1	

12. Ποια ήταν τα κίνητρα συμμετοχής σας στις δημοτικές εκλογές; (ιεραρχήστε) (α)

12.1	Για να εκπροσωπήσω τους συμπολίτες μου και να λύσω τα προβλήματά τους	
12.2	Για να συμβάλω στην επίλυση τοπικών προβλημάτων και αξιοποίηση τοπικών δυνατοτήτων	
12.3	Λόγοι προσωπικής ανέλιξης	
12.4	Άλλο 12.4.1 Προσδιορίστε: _____	

Τμήμα Β. Θεσμικό Πλαίσιο Α΄βάθμιας Αυτοδιοίκησης

Β.1 Γενική αξιολόγηση του προγράμματος Καλλικράτης για τους δήμους

13. Πως αξιολογείτε το πρόγραμμα Καλλικράτης για την Α΄ βάρθμια αυτοδιοίκηση; (α)

Είναι στη σωστή κατεύθυνση		(1)
Είναι στη σωστή κατεύθυνση αλλά έχει αδυναμίες		(2)
Είναι σε λάθος κατεύθυνση		(3)
Δξ/δα		(4)

14. Ποια είναι κατά τη γνώμη σας τα σημαντικά προβλήματα του θεσμικού πλαισίου για την Α' βάρθμια αυτοδιοίκηση; (δυνατότητα πολλαπλών απαντήσεων, χωρίς ιεράρχηση) (α)

Αρμοδιότητες χωρίς τους αντίστοιχους πόρους (επιχορηγήσεις)		14.1
Επικάλυψη στην κατανομή αρμοδιοτήτων μεταξύ δήμων και περιφέρειας		14.2
Έλλειψη οικονομικής αυτοτέλειας (περιορισμένα ίδια έσοδα)		14.3
Εξάρτηση από την κεντρική διοίκηση (διοικητική, πολιτική, οικονομική)		14.4
Άλλο (προσδιορίστε):		14.5
Κανένα από τα παραπάνω		14.6
Δξ/δα		14.7

15. Θεωρείτε ότι η Α' βάρθμια τοπική αυτοδιοίκηση όπως θεσμοθετήθηκε: (α)

Ναι Όχι Δξ/δα Ερωτ/
(1) (2) (3) ση

	Ναι (1)	Όχι (2)	Δξ/δα (3)	Ερωτ/ ση
Θα συμβάλλει στην ευαισθητοποίηση και ενεργοποίηση των πολιτών (ενίσχυση συμμετοχικής δημοκρατίας)				15.01
Θα συμβάλλει στην εξοικονόμηση πόρων (με οικονομίες κλίμακας στη χρήση των οικονομικών και ανθρώπινων πόρων και με τον περιορισμό των λειτουργικών δαπανών)				15.02
Θα βελτιώσει τη διαφάνεια στον τρόπο λήψης και υλοποίησης των διοικητικών αποφάσεων (ειδικά όσων σχετίζονται και εξυπηρετούν οικονομικά συμφέροντα)				15.03
Θα οδηγήσει στην επικράτηση τοπικών ομάδων συμφερόντων (τοπικές ελίτ) και στην εγκαθίδρυση πελατειακών σχέσεων & ευνοιοκρατίας				15.04
Θα προωθήσει πιο αποτελεσματικά την τοπική ανάπτυξη				15.05
Θα βελτιώσει την εξυπηρέτηση του πολίτη και θα αναβαθμίσει τις συνθήκες της ζωής του				15.06

(καλύτερη γνώση και εξυπηρέτηση των τοπικών αναγκών)				
Θα βελτιώσει το επιχειρηματικό περιβάλλον (με στόχο την ενίσχυση των ιδιωτικών επενδύσεων και της τοπικής ανάπτυξης)				15.07
Θα συμβάλλει στην επιδείνωση των διαδημοτικών ανισοτήτων (λόγω των διαφορών στις τοπικές δυνατότητες)				15.08
Θα συμβάλλει στην εύρυθμη λειτουργία της αγοράς (αδειοδοτήσεις καταστημάτων και επιχειρήσεων, καθορισμός χώρων λαϊκών αγορών κλπ.) και τον περιορισμό φαινόμενων αθέμιτου ανταγωνισμού (υπαίθριο εμπόριο κλπ)				15.09
Θα συμβάλλει στην επίλυση προβλημάτων που σχετίζονται με τους μετανάστες που κατοικούν μόνιμα στο νέο δήμο (με στόχο την ενίσχυση της κοινωνικής συνοχής)				15.10
Θα συμβάλλει στην αξιοποίηση του ανθρώπινου δυναμικού που θα απασχολείται στους νέους δήμους				15.11

16. Θεωρείτε ότι η αντιμισθία για τους αιρετούς (Δήμαρχοι / Αντιδήμαρχοι / Πρόεδροι δημοτικών συμβουλίων) που προβλέπεται για πρώτη φορά: (α)

Είναι σωστή (λόγω του χρόνου που απαιτεί η ενασχόληση με τα κοινά από θέσεις ευθύνης)		(1)
Δεν είναι σωστή		(2)
Δξ/δα		(3)

17. Συμφωνείτε με το ασυμβίβαστο του δημάρχου (μεταξύ δημαρχιακής και επαγγελματικής ιδιότητας); (β)

Ναι		(1)
Όχι		(2)
Δξ/δα		(3)

18. Ποιά θεωρείτε ως πιο κατάλληλα μέτρα για τη συμμετοχή του πολίτη στο νέο σύστημα αυτοδιοίκησης; (δυνατότητα πολλαπλών απαντήσεων, χωρίς ιεράρχηση) (α)

		Ερ/ση
Με ηλεκτρονική διαβούλευση μέσω διαδικτύου		18.1
Με την άμεση επαφή μεταξύ δημοτικών. συμβούλων και πολιτών		18.2
Με ηλεκτρονικά δημοψηφίσματα		18.3
Με δημοψηφίσματα		18.4
Με συμμετοχή των πολιτών, με δικαίωμα λόγου, στις συνεδριάσεις του δημοτικού συμβουλίου		18.5
Δξ/δα		18.6

19. Πώς αξιολογείτε το μέτρο για τον περιορισμένο αριθμό των νομικών προσώπων που επιτρέπεται να συσταθούν από τους δήμους; (β)

Είναι σωστό		(1)
Δεν είναι σωστό		(2)
Δξ/δα		(3)

20. Συμφωνείτε με τις μορφές των επιχειρήσεων που επιτρέπεται να συσταθούν από τους δήμους; (β)

Ναι		(1)
Όχι		(2)
Δξ/δα		(3)

21. Θεωρείτε ότι ο Συμπαραστάτης του Δημότη και της Επιχείρησης θα βελτιώσει τις σχέσεις μεταξύ δήμου και δημοτών και θα καταπολεμήσει τα φαινόμενα κακοδιοίκησης; (α)

Ναι		(1)
Όχι		(2)
Δξ/δα		(3)

22. Πώς αξιολογείτε το νέο σύστημα εποπτείας των αποφάσεων των οργάνων του δήμου; (β)

Είναι σωστό		(1)
Δεν είναι σωστό		(2)
Δξ/δα		(3)

23. Θεωρείτε ότι οι δημοτικές και τοπικές κοινότητες θα έπρεπε να είχαν αποφασιστικές αρμοδιότητες; (α)

Ναι		(1)
Όχι		(2)
Δξ/δα		(3)

B.2 Αξιολόγηση του προγράμματος Καλλικράτης για το δήμο σας

24. [Μόνο για δήμους που προέκυψαν από συνένωση]

Πως κρίνετε τη συνένωση που εφαρμόστηκε στο δήμο σας; (α)

Είναι σωστή		(1)
Δεν είναι σωστή		(2)
Δξ/δα		(3)

25. [Αν ο δήμος σας είναι νησιωτικός]

Θεωρείτε ότι είναι εφικτό να εφαρμοσθούν οι πρόσθετες αρμοδιότητες που προβλέπονται για τους νησιωτικούς δήμους; (α)

Ναι		(1)
Όχι		(2)
Δξ/δα		(3)

Β.3 Αξιολόγηση του συστήματος αποκέντρωσης γενικά

26. Ποια από τα παρακάτω θεωρείτε ότι πρέπει να περιλαμβάνει ένα αποτελεσματικό αποκεντρωμένο σύστημα διοίκησης; (β)

	(1) Ναι	(2) Όχι	(3) Δξ/δα	Ερ/ση
Περιορισμένος ρόλος του κεντρικού κράτους [το κράτος να παρέχει μόνο τα δημόσια αγαθά εθνικής εμβέλειας (όπως άμυνα, δικαιοσύνη, θεσμικό/ρυθμιστικό πλαίσιο) και να ασκεί μόνο αρμοδιότητες συντονισμού και κατεύθυνσης στις βασικές κοινωνικές υπηρεσίες (εκπαίδευση, υγεία, κοινωνική αλληλεγγύη, κλπ)]				(26.1)
Τροποποίηση του φορολογικού συστήματος με δυνατότητα αυτόνομης επιβολής και είσπραξης φόρων από τα τρία επίπεδα διοίκησης (κεντρικό κράτος, περιφέρειες, δήμοι)				(26.2)
Σημαντική οικονομική αυτονομία των βαθμίδων αυτοδιοίκησης, με δικά τους έσοδα και μικρότερη εξάρτηση από τις κρατικές επιχορηγήσεις				(26.3)
Άλλο (προσδιορίστε):				(26.4)
Δξ/δα				(26.5)

Τμήμα Γ. Εφαρμογή Διοικητικής Μεταρρύθμισης

Γ.1 Γενική αξιολόγηση της προοπτικής αποτελεσματικής εφαρμογής του προγράμματος Καλλικράτης στην Α' βάρθμια αυτοδιοίκηση

27. Τι απαιτείται κατά τη γνώμη σας για να εδραιωθεί ένας αποτελεσματικός διοικητικός μηχανισμός στην Α' βάρθμια αυτοδιοίκηση; (δυνατότητα πολλαπλών απαντήσεων, χωρίς ιεράρχηση) (α)

	Ερ/ση
Εξειδικευμένο και επαρκές προσωπικό	(27.1)
Κατάρτιση του προσωπικού	(27.2)
Ικανότητες, γνώση και εμπειρία των αιρετών σε θέματα διοίκησης και προγραμματισμού	(27.3)
Πολιτική βούληση των αιρετών	(27.4)
Έγκαιρη νομοθετική ρύθμιση από το κράτος (όπου απαιτείται) και κωδικοποίηση της νομοθεσίας	(27.5)
Άλλο (προσδιορίστε):	(27.6)
Δξ/δα	(27.7)

Γ.2 Αξιολόγηση της προοπτικής αποτελεσματικής εφαρμογής του προγράμματος Καλλικράτης στο δήμο σας

28. Θεωρείτε ότι το δημοτικό συμβούλιο είναι έτοιμο να ανταποκριθεί στην άσκηση των διευρυμένων αρμοδιοτήτων, ή χρειάζεται περίοδο προσαρμογής; (α)

Είναι έτοιμο	(1)
Χρειάζεται περίοδο προσαρμογής	(2)
Δξ/δα	(3)

Αν απαντήσατε (2) πηγαίνετε στην επόμενη ερώτηση, διαφορετικά πηγαίνετε στην μεθεπόμενη

29. Πόσο εκτιμάτε ότι θα διαρκέσει η αρχική περίοδος προσαρμογής μέχρις ότου ομαλοποιηθεί η λειτουργία του δήμου; (α)

Έξι μήνες		(1)
Ένα έτος		(2)
Ενάμιση έτος		(3)
Δύο έτη		(4)
Περισσότερο από δύο έτη (προσδιορίστε):		(5)
Δξ/δα		(6)

30. Θεωρείτε ότι το δημοτικό συμβούλιο στο δήμο σας διαθέτει τις ικανότητες και την πολιτική βούληση για να ανταποκριθεί με επιτυχία στην πρόκληση εφαρμογής του νέου θεσμού και επίτευξης των στόχων του; (α)

Ναι		(1)
Όχι		(2)
Δξ/δα		(3)

31. Θεωρείτε ότι υπάρχει στο δήμο σας επάρκεια ή/και καταλληλότητα στους παρακάτω πόρους; (α)

Ναι Όχι Δξ/δα

Κτιριακές υποδομές				(1)
Ψηφιακές υποδομές				(2)
Ανθρώπινο δυναμικό				(3)

32. Θεωρείτε ότι απαιτείται εκπαίδευση των στελεχών του δήμου σας σε στρατηγικά θέματα ανάπτυξης, προγραμματισμού και διοίκησης (όχι τόσο σε θέματα καθημερινότητας); (β)

Ναι		(1)
Όχι		(2)
Δξ/δα		(3)

33. Θεωρείτε ότι θα υπάρξει αποτελεσματική συνεργασία των δημοτικών και τοπικών κοινοτήτων με το δημοτικό συμβούλιο στο δήμο σας; (α)

Ναι		(1)
Όχι		(2)
Δξ/δα		(3)

34. Ποια θεωρείτε ως τα **κρίσιμα ζητήματα** της περιοχής σας τα οποία θα πρέπει να αντιμετωπισθούν **κατά προτεραιότητα**; (ιεραρχήστε) (α)

	Ερωτ/ση
Διαχείριση απορριμμάτων	(34.01)
Διαχείριση υδάτινων πόρων	(34.02)
Πολεοδομικός σχεδιασμός	(34.03)
Βασικές τεχνικές υποδομές (δρόμοι, δίκτυα ύδρευσης-αποχέτευσης, βιολογικοί καθαρισμοί, εγγειοβελτιωτικά έργα κλπ.)	(34.04)
Βασικές κοινωνικές υποδομές (στους τομείς υγείας, κοινωνικής αλληλεγγύης, παιδείας, πολιτισμού, αθλητισμού)	(34.05)
Αδειοδοτήσεις καταστημάτων	(34.06)
Χαμηλή επιχειρηματικότητα	(34.07)
Ανεργία	(34.08)
Υποτονικότητα παραγωγικών επενδύσεων	(34.09)
Άλλο (προσδιορίστε):	(34.10)
Δξ/δα	(34.11)

35. Ποιες προτεραιότητες θα πρέπει να θέσει το Δημοτικό Συμβούλιο στα θέματα διαχείρισης των απορριμμάτων; (ιεραρχείστε) (α)

	Ερ/ση
Διαλογή στην πηγή και προώθηση προγραμμάτων ανακύκλωσης	(35.1)
Κλείσιμο και αποκατάσταση Χώρων Ανεξέλεγκτης Διάθεσης Απορριμμάτων (ΧΑΔΑ)	(35.2)
Εξεύρεση χώρων για τη δημιουργία μονάδων επεξεργασίας και τελικής διάθεσης υπολειμμάτων	(35.3)
Κατασκευή ΧΥΤΥ (Χώροι Υγειονομικής Ταφής Υπολειμμάτων, για ότι μένει μετά την επεξεργασία)	(35.4)
Δημιουργία σταθμών μεταφόρτωσης απορριμμάτων	(35.5)
Κατασκευή μονάδας καύσης απορριμμάτων	(35.6)
Κατασκευή μονάδας λιπασματοποίησης	(35.7)
Άλλο (προσδιορίστε):	(35.8)
Δξ/δα	(35.9)

36. Ποιες προτεραιότητες θα πρέπει να θέσει το Δημοτικό Συμβούλιο στα θέματα διαχείρισης των υδάτινων πόρων; (ιεραρχείστε) (γ)

	Ερ/ση
Μείωση των αντλήσεων του υπόγειου νερού	(36.1)
Εξοικονόμηση νερού άρδευσης	(36.2)
Καταμέτρηση όλων των χρήσεων του νερού	(36.3)
Έργα αξιοποίησης των υδατικών πόρων (φράγματα, γεωτρήσεις, κλπ)	(36.4)
Καταγραφή χρήσεων και ζήτησης νερού	(36.5)
Μείωση της ρύπανσης των νερών	(36.6)
Άλλο (προσδιορίστε):	(36.7)
Δξ/δα	(36.8)

37. Ποια μέτρα θεωρείτε σημαντικά για τη βελτίωση του επιχειρηματικού περιβάλλοντος, την τόνωση του ιδιωτικού τομέα και της επιχειρηματικότητας στο δήμο σας; (δυνατότητα πολλαπλών απαντήσεων, χωρίς ιεράρχηση) (α)

	Ερ/ση
Τη μείωση του παραεμπορίου και της παραοικονομίας (με την πιστή τήρηση της προβλεπόμενης εμπορικής νομοθεσίας)	(37.1)
Τη δημιουργία επιχειρηματικών πάρκων	(37.2)
Τη βελτίωση της εμπορικής πολεοδομίας στα αστικά κέντρα (σαφείς και λειτουργικοί κανόνες χωροταξίας και πολεοδόμησης για τις εμπορικές δραστηριότητες)	(37.3)
Άλλο (προσδιορίστε):	(37.4)
Δξ/δα	(37.5)

38. Ποια μέτρα θεωρείτε σημαντικά για την βελτίωση της επισκεψιμότητας στο δήμο σας; (δυνατότητα πολλαπλών απαντήσεων, χωρίς ιεράρχηση) (α)

	Ερ/ση
Την ολοκλήρωση / βελτίωση των οδικών δικτύων	(38.1)
Την ανάδειξη των πολιτιστικών πόρων	(38.2)
Την προώθηση ήπιων μορφών τουρισμού	(38.3)
Τη βελτίωση του κυκλοφοριακού προβλήματος (στα αστικά κέντρα)	(38.4)
Τη βελτίωση της σήμανσης & πληροφόρησης για τους επισκέπτες	(38.5)
Τη βελτίωση της καθαριότητας και της εικόνας (των αστικών κέντρων)	(38.6)
Το επίπεδο των ηλεκτρονικών επικοινωνιών και της ηλεκτρονικής πληροφόρησης συνολικά σε τοπικό επίπεδο (όπως info kiosks κλπ)	(38.7)
Άλλο (προσδιορίστε):	(38.8)
Δξ/δα	(38.9)

39. Πόσο σημαντική είναι κατά τη γνώμη σας η συνεργασία του δήμου σας με την περιφέρεια για την επίτευξη της τοπικής ανάπτυξης στο δήμου σας; (γ)

Πολύ σημαντική		(1)
Αρκετά σημαντική		(2)
Σχετικά σημαντική		(3)
Δξ/δα		(4)

Γ.3 Κοινωνική οικονομία και εθελοντισμός, ως νέοι τομείς προς αξιοποίηση

40. [Η Κοινωνική Οικονομία, για την οποία ετοιμάζεται θεσμικό πλαίσιο που θα αρχίσει να εφαρμόζεται από το 2011, αποτελεί τον τρίτο τομέα της οικονομίας ανάμεσα στον ιδιωτικό τομέα και τον δημόσιο τομέα. Απευθύνεται σε ευπαθείς ομάδες (μακροχρόνια ανέργους, ΑμεΑ, νέους ανέργους, άνεργες γυναίκες κλπ) και τους επιτρέπει να δραστηριοποιηθούν επιχειρηματικά σε κοινωφελείς δραστηριότητες και σε ένα προστατευόμενο περιβάλλον με φοροαπαλλαγές, εισφοροαπαλλαγές και δυνατότητα απευθείας ανάθεσης υπηρεσιών από δημόσιους φορείς. Με βάση τα παραπάνω:]

Θεωρείτε ότι ο δήμος σας θα μπορούσε να μετέχει ως εταίρος σε μια επιχείρηση κοινωνικής οικονομίας προκειμένου να την ενισχύσει; (β)

Ναι		(1)
Όχι		(2)
Δξ/δα		(3)

Αν η απάντησή σας είναι **Ναι** πηγαίετε στην **επόμενη ερώτηση**, διαφορετικά πηγαίετε στη μεθεπόμενη

41. Σε ποιους τομείς θα δραστηριοποιούνταν μια κοινωνική επιχείρηση με συμμετοχή του δήμου σας; (δυνατότητα πολλαπλών απαντήσεων, χωρίς ιεράρχηση) (β)

		Ερ/ση
Συντήρηση εγκαταστάσεων, πράσινο		(41.01)
Καθαριότητα, ανακύκλωση		(41.02)
Βιοκαλλιέργειες, αγροτική παραγωγή		(41.03)
Παραγωγή τοπικών προϊόντων		(41.04)
Έργα αξιοποίησης των υδατικών πόρων		(41.05)
Εστίαση, catering		(41.06)
Βιοτεχνικά εργαστήρια και συνεργεία		(41.07)
Παροχή κοινωνικών και προνοιακών υπηρεσιών (ηλικιωμένοι, παιδιά, ανάπηροι)		(41.08)
Εκπαίδευση ομάδων πληθυσμού		(41.09)
Παροχή πολιτιστικών υπηρεσιών		(41.10)
Άλλο (προσδιορίστε):		(41.11)
Δξ/δα		(41.12)

42. Θεωρείτε ότι ο δήμος σας θα μπορούσε να προμηθεύεται υπηρεσίες από επιχειρήσεις κοινωνικής οικονομίας; (β)

Ναι		(1)
Όχι		(2)
Δξ/δα		(3)

Αν η απάντησή σας είναι **Ναι** πηγαίνετε στην **επόμενη ερώτηση**, διαφορετικά πηγαίνετε στη μεθεπόμενη

43. Σε ποιους τομείς θα προμηθευόταν ο δήμος υπηρεσίες; (δυνατότητα πολλαπλών απαντήσεων, χωρίς ιεράρχηση) (β)

		Ερ/ση
Συντήρηση εγκαταστάσεων		(43.1)
Συντήρηση πράσινου		(43.2)
Καθαριότητα		(43.3)
Ανακύκλωση		(43.4)
Υπηρεσίες κοινωνικής πρόνοιας		(43.5)
Catering		(43.6)
Άλλο (προσδιορίστε):		(43.7)
Δξ/δα		(43.8)

44. Θεωρείτε την αξιοποίηση εθελοντικών υπηρεσιών από τους δήμους: (β)

Πολύ χρήσιμη		(1)
Σχετικά χρήσιμη		(2)
Καθόλου χρήσιμη		(3)
Δξ/δα		(4)

Αν απαντήσατε (1) ή (2) πηγαίνετε στην επόμενη ερώτηση, διαφορετικά πηγαίνετε στη μεθεπόμενη

45. Σε ποιους τομείς πιστεύετε ότι θα μπορούσαν να αξιοποιηθούν υπηρεσίες εθελοντικών οργανώσεων ή προσώπων; (δυνατότητα πολλαπλών απαντήσεων, χωρίς ιεράρχηση) (β)

		Ερ/ση
Πράσινο – Καθαριότητα		(45.1)
Ανακύκλωση		(45.2)
Υπηρεσίες κοινωνικής πρόνοιας		(45.3)
Άλλο (προσδιορίστε):		(45.4)
Δξ/δα		(45.5)

Τμήμα Δ. Οικονομική πολιτική – Προγραμματισμός – Πόροι

46. Πώς κρίνετε το Ειδικό Πρόγραμμα Εξυγίανσης των Δήμων; (άρθρα 262 & 263)

Είναι σωστό (καθώς κλείνουν οι μαύρες τρύπες του παρελθόντος και επιβάλλεται χρηστή χρηματοοικονομική διαχείριση)		(1)
Είναι εν μέρει σωστό αλλά δημιουργεί προβλήματα σε περίπτωση συνενωμένων ΟΤΑ		(2)
Δεν είναι σωστό		(3)
Δξ/δα		(4)

47. Ποιές από τις παρακάτω πηγές τοπικών εσόδων θεωρείτε ως τις πιο σημαντικές ή πιο κατάλληλες για τη χρηματοδότηση των τοπικών υπηρεσιών και έργων; (ιεραρχήστε) (β)

		Ερ/ση
Τοπικοί φόροι ακίνητης περιουσίας		(47.1)
Τοπικοί φόροι εισοδήματος φυσικών προσώπων		(47.2)
Τοπικοί φόροι επί των επιχειρήσεων		(47.3)
Ο ΦΠΑ από τις συναλλαγές της τοπικής οικονομίας		(47.4)
Λοιποί τοπικοί έμμεσοι φόροι, εκτός του ΦΠΑ (όπως π.χ. φόρος στις συναλλαγές εστιατορίων και ξενοδοχείων)		(47.5)
Τέλη χρήσης από τους χρήστες των τοπικών υπηρεσιών		(47.6)
Δξ/δα		(47.7)

48. Είστε υπέρ της συνεργασίας με τον ιδιωτικό τομέα για την κατασκευή των έργων και την παροχή των υπηρεσιών που εμπíπτουν στις αρμοδιότητες των δήμων; (α)

Ναι, υπό προϋποθέσεις		(1)
Όχι		(2)
Δξ/δα		(3)

Αν απαντήσατε (1) πηγαίετε στην επόμενη ερώτηση, διαφορετικά πηγαίετε στη μεθεπόμενη

49. Αναφέρατε τις μορφές συνεργασίας με τον ιδιωτικό τομέα με τις οποίες θα συμφωνούσατε (δυνατότητα πολλαπλών απαντήσεων, χωρίς ιεράρχηση) (α)

	Ερ/ση
Μέσω ΣΔΙΤ για την κατασκευή και λειτουργία μεγάλων έργων υποδομής	(49.1)
Μέσω συμβάσεων παραχώρησης για την παροχή ορισμένων δημοσίων υπηρεσιών από ιδιώτες	(49.2)
Δξ/δα	(49.3)

Αν απαντήσατε (49.2) πηγαίετε στην επόμενη ερώτηση

50. Ποιες από τις παρακάτω υπηρεσίες θεωρείτε ότι θα μπορούσαν να παραχωρηθούν σε ιδιώτες; (δυνατότητα πολλαπλών απαντήσεων, χωρίς ιεράρχηση) (α)

	Ερ/ση
Συλλογή απορριμμάτων	(50.1)
Επεξεργασία απορριμμάτων	(50.2)
Υπηρεσίες υγείας	(50.3)
Υπηρεσίες κοινωνικής πρόνοιας και αλληλεγγύης	(50.4)
Υπηρεσίες κατάρτισης	(50.5)
Πολιτιστικές υπηρεσίες	(50.6)
Διαχείριση δημοτικής ακίνητης περιουσίας (κτίρια, οικόπεδα, αγροτεμάχια)	(50.7)
Άλλο (προσδιορίστε)	(50.8)
Δξ/δα	(50.9)

Τμήμα Ε. Κλείσιμο (ανοικτή ερώτηση)

Ποιο είναι το όραμά σας για το δήμο κατά τη διάρκεια της πρώτης αιρετής διακυβέρνησης του προγράμματος Καλλικράτης;